Podgląd zawartości pliku GML

Informacje o pliku

Nazwa jednostki i identyfikator TERYT: **Drelów (060104) / Powiat bialski / LUBELSKIE**

Typ aktu planowania przestrzennego: **plan ogólny gminy (POG)**

Zawartość: **akt planowania przestrzennego lub zbiór aktów planowania przestrzennego**

Raport walidacji pliku

Dane w pliku są zgodne ze schematem aplikacyjnym oraz specyfikacją danych

Walidator wersja: 4.0.6
Plik o idIIP = PL.ZIPPZP.10542_060104-POG_1POG_20251024T095628 w dniu 02.06.2026 jest zgodny ze schematem aplikacyjnym GML Planowanie przestrzenne 2.0 oraz specyfikacją danych.
Adres serwisu: https://www.gov.pl/zagospodarowanieprzestrzenne
Adres usługi walidacji: https://aplikacje.gov.pl/app/gov_xml_validator

Zawartość pliku

Dokument zawiera:
Akty planowania przestrzennego: 1
Dokumenty formalne: 1
Strefy planistyczne: 1,084
Obszary uzupełnienia zabudowy: 258

Informacje ogólne o pliku GML:

Akt planowania przestrzennego

akt planowania przestrzennego	PL.ZIPPZP.10542_060104-POG_1POG_20251024T095628
identifier	https://www.gov.pl/zagospodarowanieprzestrzenne/app/AktPlanowaniaPrzestrzennego/PL.ZIPPZP.10542/060104-POG/1POG/20251024T095628
przestrzen nazw	PL.ZIPPZP.10542/060104-POG
lokalny id	1POG
wersja id	20251024T095628
poczatek wersji obiektu	2025-10-24T09:56:28
tytul	Plan ogólny gminy Drelów
tytul alternatywny	POG Gminy Drelów
obowiazuje od	2025-10-24
obowiazuje do	obecnie
typ planu	plan ogólny gminy https://www.gov.pl/static/zagospodarowanieprzestrzenne/codelist/TypAktuPlanowaniaPrzestrzennegoKod/planOgolnyGminy
poziom hierarchii	lokalny https://inspire.ec.europa.eu/codelist/LevelOfSpatialPlanValue/local
status	w opracowaniu https://inspire.ec.europa.eu/codelist/ProcessStepGeneralValue/elaboration

modyfikacja	nie
uklad odniesienia przestrzennego	EPSG 2179 (PL - 2000 - 8)
zasieg przestrzenny	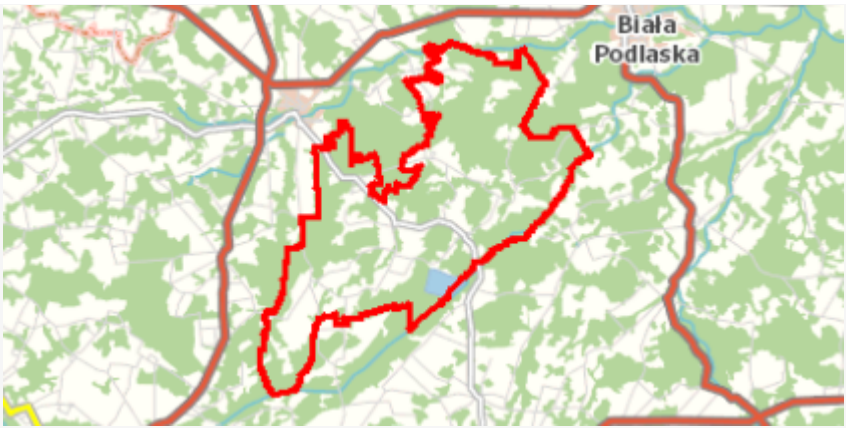
dokument przystepujacy	https://www.gov.pl/zagospodarowanieprzestrzenne/app/DokumentFormalny/PL.ZIPPZP.10542/060104-POG/DOC1
wydzielenie planistyczne	https://www.gov.pl/zagospodarowanieprzestrzenne/app/StrefaPlanistyczna/PL.ZIPPZP.10542/060104-POG/1POG-1SR/20251110T090000
wydzielenie planistyczne	https://www.gov.pl/zagospodarowanieprzestrzenne/app/StrefaPlanistyczna/PL.ZIPPZP.10542/060104-POG/1POG-2SR/20251110T090000
wydzielenie planistyczne	https://www.gov.pl/zagospodarowanieprzestrzenne/app/StrefaPlanistyczna/PL.ZIPPZP.10542/060104-POG/1POG-1SN/20251110T090000
wydzielenie planistyczne	https://www.gov.pl/zagospodarowanieprzestrzenne/app/StrefaPlanistyczna/PL.ZIPPZP.10542/060104-POG/1POG-2SN/20251110T090000
wydzielenie planistyczne	https://www.gov.pl/zagospodarowanieprzestrzenne/app/StrefaPlanistyczna/PL.ZIPPZP.10542/060104-POG/1POG-3SN/20251110T090000
wydzielenie planistyczne	https://www.gov.pl/zagospodarowanieprzestrzenne/app/StrefaPlanistyczna/PL.ZIPPZP.10542/060104-POG/1POG-4SN/20251110T090000
wydzielenie planistyczne	https://www.gov.pl/zagospodarowanieprzestrzenne/app/StrefaPlanistyczna/PL.ZIPPZP.10542/060104-POG/1POG-5SN/20251110T090000
wydzielenie planistyczne	https://www.gov.pl/zagospodarowanieprzestrzenne/app/StrefaPlanistyczna/PL.ZIPPZP.10542/060104-POG/1POG-6SN/20251110T090000
wydzielenie planistyczne	https://www.gov.pl/zagospodarowanieprzestrzenne/app/StrefaPlanistyczna/PL.ZIPPZP.10542/060104-POG/1POG-3SR/20251110T090000
wydzielenie planistyczne	https://www.gov.pl/zagospodarowanieprzestrzenne/app/StrefaPlanistyczna/PL.ZIPPZP.10542/060104-POG/1POG-1SC/20260512T131743
wydzielenie planistyczne	https://www.gov.pl/zagospodarowanieprzestrzenne/app/StrefaPlanistyczna/PL.ZIPPZP.10542/060104-POG/1POG-1SU/20260330T083949
wydzielenie planistyczne	https://www.gov.pl/zagospodarowanieprzestrzenne/app/StrefaPlanistyczna/PL.ZIPPZP.10542/060104-POG/1POG-2SU/20251110T090000

wydzielenie planistyczne	https://www.gov.pl/zagospodarowanieprzestrzenne/app/StrefaPlanistyczna/PL.ZIPPZP.10542/060104-POG/1POG-3SU/20251110T090000
wydzielenie planistyczne	https://www.gov.pl/zagospodarowanieprzestrzenne/app/StrefaPlanistyczna/PL.ZIPPZP.10542/060104-POG/1POG-4SU/20251110T090000
wydzielenie planistyczne	https://www.gov.pl/zagospodarowanieprzestrzenne/app/StrefaPlanistyczna/PL.ZIPPZP.10542/060104-POG/1POG-5SU/20251110T090000
wydzielenie planistyczne	https://www.gov.pl/zagospodarowanieprzestrzenne/app/StrefaPlanistyczna/PL.ZIPPZP.10542/060104-POG/1POG-6SU/20251110T090000
wydzielenie planistyczne	https://www.gov.pl/zagospodarowanieprzestrzenne/app/StrefaPlanistyczna/PL.ZIPPZP.10542/060104-POG/1POG-4SR/20251110T090000
wydzielenie planistyczne	https://www.gov.pl/zagospodarowanieprzestrzenne/app/StrefaPlanistyczna/PL.ZIPPZP.10542/060104-POG/1POG-4SC/20251110T090000
wydzielenie planistyczne	https://www.gov.pl/zagospodarowanieprzestrzenne/app/StrefaPlanistyczna/PL.ZIPPZP.10542/060104-POG/1POG-8SU/20251110T090000
wydzielenie planistyczne	https://www.gov.pl/zagospodarowanieprzestrzenne/app/StrefaPlanistyczna/PL.ZIPPZP.10542/060104-POG/1POG-9SU/20251110T090000
wydzielenie planistyczne	https://www.gov.pl/zagospodarowanieprzestrzenne/app/StrefaPlanistyczna/PL.ZIPPZP.10542/060104-POG/1POG-5SR/20251110T090000
wydzielenie planistyczne	https://www.gov.pl/zagospodarowanieprzestrzenne/app/StrefaPlanistyczna/PL.ZIPPZP.10542/060104-POG/1POG-6SR/20251110T090000
wydzielenie planistyczne	https://www.gov.pl/zagospodarowanieprzestrzenne/app/StrefaPlanistyczna/PL.ZIPPZP.10542/060104-POG/1POG-10SU/20251110T090000
wydzielenie planistyczne	https://www.gov.pl/zagospodarowanieprzestrzenne/app/StrefaPlanistyczna/PL.ZIPPZP.10542/060104-POG/1POG-11SU/20251110T090000
wydzielenie planistyczne	https://www.gov.pl/zagospodarowanieprzestrzenne/app/StrefaPlanistyczna/PL.ZIPPZP.10542/060104-POG/1POG-12SU/20251110T090000
wydzielenie planistyczne	https://www.gov.pl/zagospodarowanieprzestrzenne/app/StrefaPlanistyczna/PL.ZIPPZP.10542/060104-POG/1POG-13SU/20251110T090000
wydzielenie planistyczne	https://www.gov.pl/zagospodarowanieprzestrzenne/app/StrefaPlanistyczna/PL.ZIPPZP.10542/060104-POG/1POG-14SU/20251110T090000
wydzielenie planistyczne	https://www.gov.pl/zagospodarowanieprzestrzenne/app/StrefaPlanistyczna/PL.ZIPPZP.10542/060104-POG/1POG-1SP/20251110T090000
wydzielenie planistyczne	https://www.gov.pl/zagospodarowanieprzestrzenne/app/StrefaPlanistyczna/PL.ZIPPZP.10542/060104-POG/1POG-15SU/20251110T090000

wydzielenie planistyczne	https://www.gov.pl/zagospodarowanieprzestrzenne/app/StrefaPlanistyczna/PL.ZIPPZP.10542/060104-POG/1POG-16SU/20251110T090000
wydzielenie planistyczne	https://www.gov.pl/zagospodarowanieprzestrzenne/app/StrefaPlanistyczna/PL.ZIPPZP.10542/060104-POG/1POG-17SU/20251110T090000
wydzielenie planistyczne	https://www.gov.pl/zagospodarowanieprzestrzenne/app/StrefaPlanistyczna/PL.ZIPPZP.10542/060104-POG/1POG-18SU/20251110T090000
wydzielenie planistyczne	https://www.gov.pl/zagospodarowanieprzestrzenne/app/StrefaPlanistyczna/PL.ZIPPZP.10542/060104-POG/1POG-1SW/20251110T090000
wydzielenie planistyczne	https://www.gov.pl/zagospodarowanieprzestrzenne/app/StrefaPlanistyczna/PL.ZIPPZP.10542/060104-POG/1POG-19SU/20251110T090000
wydzielenie planistyczne	https://www.gov.pl/zagospodarowanieprzestrzenne/app/StrefaPlanistyczna/PL.ZIPPZP.10542/060104-POG/1POG-1SO/20251110T090000
wydzielenie planistyczne	https://www.gov.pl/zagospodarowanieprzestrzenne/app/StrefaPlanistyczna/PL.ZIPPZP.10542/060104-POG/1POG-2SO/20251110T090000
wydzielenie planistyczne	https://www.gov.pl/zagospodarowanieprzestrzenne/app/StrefaPlanistyczna/PL.ZIPPZP.10542/060104-POG/1POG-2SC/20251110T090000
wydzielenie planistyczne	https://www.gov.pl/zagospodarowanieprzestrzenne/app/StrefaPlanistyczna/PL.ZIPPZP.10542/060104-POG/1POG-2SP/20251110T090000
wydzielenie planistyczne	https://www.gov.pl/zagospodarowanieprzestrzenne/app/StrefaPlanistyczna/PL.ZIPPZP.10542/060104-POG/1POG-3SP/20251110T090000
wydzielenie planistyczne	https://www.gov.pl/zagospodarowanieprzestrzenne/app/StrefaPlanistyczna/PL.ZIPPZP.10542/060104-POG/1POG-4SP/20251110T090000
wydzielenie planistyczne	https://www.gov.pl/zagospodarowanieprzestrzenne/app/StrefaPlanistyczna/PL.ZIPPZP.10542/060104-POG/1POG-20SU/20251110T090000
wydzielenie planistyczne	https://www.gov.pl/zagospodarowanieprzestrzenne/app/StrefaPlanistyczna/PL.ZIPPZP.10542/060104-POG/1POG-21SU/20251110T090000
wydzielenie planistyczne	https://www.gov.pl/zagospodarowanieprzestrzenne/app/StrefaPlanistyczna/PL.ZIPPZP.10542/060104-POG/1POG-8SR/20251110T090000
wydzielenie planistyczne	https://www.gov.pl/zagospodarowanieprzestrzenne/app/StrefaPlanistyczna/PL.ZIPPZP.10542/060104-POG/1POG-22SU/20251110T090000
wydzielenie planistyczne	https://www.gov.pl/zagospodarowanieprzestrzenne/app/StrefaPlanistyczna/PL.ZIPPZP.10542/060104-POG/1POG-9SR/20251110T090000
wydzielenie planistyczne	https://www.gov.pl/zagospodarowanieprzestrzenne/app/StrefaPlanistyczna/PL.ZIPPZP.10542/060104-POG/1POG-23SU/20251110T090000

wydzielenie planistyczne	https://www.gov.pl/zagospodarowanieprzestrzenne/app/StrefaPlanistyczna/PL.ZIPPZP.10542/060104-POG/1POG-10SR/20251110T090000
wydzielenie planistyczne	https://www.gov.pl/zagospodarowanieprzestrzenne/app/StrefaPlanistyczna/PL.ZIPPZP.10542/060104-POG/1POG-11SR/20251110T090000
wydzielenie planistyczne	https://www.gov.pl/zagospodarowanieprzestrzenne/app/StrefaPlanistyczna/PL.ZIPPZP.10542/060104-POG/1POG-3SO/20251110T090000
wydzielenie planistyczne	https://www.gov.pl/zagospodarowanieprzestrzenne/app/StrefaPlanistyczna/PL.ZIPPZP.10542/060104-POG/1POG-24SU/20251110T090000
wydzielenie planistyczne	https://www.gov.pl/zagospodarowanieprzestrzenne/app/StrefaPlanistyczna/PL.ZIPPZP.10542/060104-POG/1POG-25SU/20251110T090000
wydzielenie planistyczne	https://www.gov.pl/zagospodarowanieprzestrzenne/app/StrefaPlanistyczna/PL.ZIPPZP.10542/060104-POG/1POG-3SC/20251110T090000
wydzielenie planistyczne	https://www.gov.pl/zagospodarowanieprzestrzenne/app/StrefaPlanistyczna/PL.ZIPPZP.10542/060104-POG/1POG-1SG/20251110T090000
wydzielenie planistyczne	https://www.gov.pl/zagospodarowanieprzestrzenne/app/StrefaPlanistyczna/PL.ZIPPZP.10542/060104-POG/1POG-4SG/20251110T090000
wydzielenie planistyczne	https://www.gov.pl/zagospodarowanieprzestrzenne/app/StrefaPlanistyczna/PL.ZIPPZP.10542/060104-POG/1POG-5SG/20251110T090000
wydzielenie planistyczne	https://www.gov.pl/zagospodarowanieprzestrzenne/app/StrefaPlanistyczna/PL.ZIPPZP.10542/060104-POG/1POG-26SU/20251110T090000
wydzielenie planistyczne	https://www.gov.pl/zagospodarowanieprzestrzenne/app/StrefaPlanistyczna/PL.ZIPPZP.10542/060104-POG/1POG-28SU/20251110T090000
wydzielenie planistyczne	https://www.gov.pl/zagospodarowanieprzestrzenne/app/StrefaPlanistyczna/PL.ZIPPZP.10542/060104-POG/1POG-29SU/20251110T090000
wydzielenie planistyczne	https://www.gov.pl/zagospodarowanieprzestrzenne/app/StrefaPlanistyczna/PL.ZIPPZP.10542/060104-POG/1POG-30SU/20251110T090000
wydzielenie planistyczne	https://www.gov.pl/zagospodarowanieprzestrzenne/app/StrefaPlanistyczna/PL.ZIPPZP.10542/060104-POG/1POG-31SU/20251110T090000
wydzielenie planistyczne	https://www.gov.pl/zagospodarowanieprzestrzenne/app/StrefaPlanistyczna/PL.ZIPPZP.10542/060104-POG/1POG-12SR/20251110T090000
wydzielenie planistyczne	https://www.gov.pl/zagospodarowanieprzestrzenne/app/StrefaPlanistyczna/PL.ZIPPZP.10542/060104-POG/1POG-13SR/20251110T090000
wydzielenie planistyczne	https://www.gov.pl/zagospodarowanieprzestrzenne/app/StrefaPlanistyczna/PL.ZIPPZP.10542/060104-POG/1POG-1SJ/20251110T090000

wydzielenie planistyczne	https://www.gov.pl/zagospodarowanieprzestrzenne/app/StrefaPlanistyczna/PL.ZIPPZP.10542/060104-POG/1POG-2SJ/20251110T090000
wydzielenie planistyczne	https://www.gov.pl/zagospodarowanieprzestrzenne/app/StrefaPlanistyczna/PL.ZIPPZP.10542/060104-POG/1POG-3SJ/20251110T090000
wydzielenie planistyczne	https://www.gov.pl/zagospodarowanieprzestrzenne/app/StrefaPlanistyczna/PL.ZIPPZP.10542/060104-POG/1POG-4SJ/20251110T090000
wydzielenie planistyczne	https://www.gov.pl/zagospodarowanieprzestrzenne/app/StrefaPlanistyczna/PL.ZIPPZP.10542/060104-POG/1POG-5SJ/20251110T090000
wydzielenie planistyczne	https://www.gov.pl/zagospodarowanieprzestrzenne/app/StrefaPlanistyczna/PL.ZIPPZP.10542/060104-POG/1POG-6SJ/20251110T090000
wydzielenie planistyczne	https://www.gov.pl/zagospodarowanieprzestrzenne/app/StrefaPlanistyczna/PL.ZIPPZP.10542/060104-POG/1POG-7SJ/20251110T090000
wydzielenie planistyczne	https://www.gov.pl/zagospodarowanieprzestrzenne/app/StrefaPlanistyczna/PL.ZIPPZP.10542/060104-POG/1POG-8SJ/20251110T090000
wydzielenie planistyczne	https://www.gov.pl/zagospodarowanieprzestrzenne/app/StrefaPlanistyczna/PL.ZIPPZP.10542/060104-POG/1POG-9SJ/20251110T090000
wydzielenie planistyczne	https://www.gov.pl/zagospodarowanieprzestrzenne/app/StrefaPlanistyczna/PL.ZIPPZP.10542/060104-POG/1POG-10SJ/20251110T090000
wydzielenie planistyczne	https://www.gov.pl/zagospodarowanieprzestrzenne/app/StrefaPlanistyczna/PL.ZIPPZP.10542/060104-POG/1POG-11SJ/20251110T090000
wydzielenie planistyczne	https://www.gov.pl/zagospodarowanieprzestrzenne/app/StrefaPlanistyczna/PL.ZIPPZP.10542/060104-POG/1POG-12SJ/20251110T090000
wydzielenie planistyczne	https://www.gov.pl/zagospodarowanieprzestrzenne/app/StrefaPlanistyczna/PL.ZIPPZP.10542/060104-POG/1POG-13SJ/20251110T090000
wydzielenie planistyczne	https://www.gov.pl/zagospodarowanieprzestrzenne/app/StrefaPlanistyczna/PL.ZIPPZP.10542/060104-POG/1POG-14SJ/20251110T090000
wydzielenie planistyczne	https://www.gov.pl/zagospodarowanieprzestrzenne/app/StrefaPlanistyczna/PL.ZIPPZP.10542/060104-POG/1POG-15SJ/20251110T090000
wydzielenie planistyczne	https://www.gov.pl/zagospodarowanieprzestrzenne/app/StrefaPlanistyczna/PL.ZIPPZP.10542/060104-POG/1POG-16SJ/20251110T090000
wydzielenie planistyczne	https://www.gov.pl/zagospodarowanieprzestrzenne/app/StrefaPlanistyczna/PL.ZIPPZP.10542/060104-POG/1POG-17SJ/20251110T090000
wydzielenie planistyczne	https://www.gov.pl/zagospodarowanieprzestrzenne/app/StrefaPlanistyczna/PL.ZIPPZP.10542/060104-POG/1POG-18SJ/20251110T090000

wydzielenie planistyczne	https://www.gov.pl/zagospodarowanieprzestrzenne/app/StrefaPlanistyczna/PL.ZIPPZP.10542/060104-POG/1POG-19SJ/20251110T090000
wydzielenie planistyczne	https://www.gov.pl/zagospodarowanieprzestrzenne/app/StrefaPlanistyczna/PL.ZIPPZP.10542/060104-POG/1POG-20SJ/20251110T090000
wydzielenie planistyczne	https://www.gov.pl/zagospodarowanieprzestrzenne/app/StrefaPlanistyczna/PL.ZIPPZP.10542/060104-POG/1POG-21SJ/20251110T090000
wydzielenie planistyczne	https://www.gov.pl/zagospodarowanieprzestrzenne/app/StrefaPlanistyczna/PL.ZIPPZP.10542/060104-POG/1POG-22SJ/20251110T090000
wydzielenie planistyczne	https://www.gov.pl/zagospodarowanieprzestrzenne/app/StrefaPlanistyczna/PL.ZIPPZP.10542/060104-POG/1POG-23SJ/20251110T090000
wydzielenie planistyczne	https://www.gov.pl/zagospodarowanieprzestrzenne/app/StrefaPlanistyczna/PL.ZIPPZP.10542/060104-POG/1POG-24SJ/20251110T090000
wydzielenie planistyczne	https://www.gov.pl/zagospodarowanieprzestrzenne/app/StrefaPlanistyczna/PL.ZIPPZP.10542/060104-POG/1POG-25SJ/20251110T090000
wydzielenie planistyczne	https://www.gov.pl/zagospodarowanieprzestrzenne/app/StrefaPlanistyczna/PL.ZIPPZP.10542/060104-POG/1POG-26SJ/20251110T090000
wydzielenie planistyczne	https://www.gov.pl/zagospodarowanieprzestrzenne/app/StrefaPlanistyczna/PL.ZIPPZP.10542/060104-POG/1POG-27SJ/20251110T090000
wydzielenie planistyczne	https://www.gov.pl/zagospodarowanieprzestrzenne/app/StrefaPlanistyczna/PL.ZIPPZP.10542/060104-POG/1POG-28SJ/20251110T090000
wydzielenie planistyczne	https://www.gov.pl/zagospodarowanieprzestrzenne/app/StrefaPlanistyczna/PL.ZIPPZP.10542/060104-POG/1POG-29SJ/20251110T090000
wydzielenie planistyczne	https://www.gov.pl/zagospodarowanieprzestrzenne/app/StrefaPlanistyczna/PL.ZIPPZP.10542/060104-POG/1POG-30SJ/20251110T090000
wydzielenie planistyczne	https://www.gov.pl/zagospodarowanieprzestrzenne/app/StrefaPlanistyczna/PL.ZIPPZP.10542/060104-POG/1POG-31SJ/20251110T090000
wydzielenie planistyczne	https://www.gov.pl/zagospodarowanieprzestrzenne/app/StrefaPlanistyczna/PL.ZIPPZP.10542/060104-POG/1POG-32SJ/20251110T090000
wydzielenie planistyczne	https://www.gov.pl/zagospodarowanieprzestrzenne/app/StrefaPlanistyczna/PL.ZIPPZP.10542/060104-POG/1POG-33SJ/20251110T090000
wydzielenie planistyczne	https://www.gov.pl/zagospodarowanieprzestrzenne/app/StrefaPlanistyczna/PL.ZIPPZP.10542/060104-POG/1POG-34SJ/20251110T090000
wydzielenie planistyczne	https://www.gov.pl/zagospodarowanieprzestrzenne/app/StrefaPlanistyczna/PL.ZIPPZP.10542/060104-POG/1POG-35SJ/20251110T090000

wydzielenie planistyczne	https://www.gov.pl/zagospodarowanieprzestrzenne/app/StrefaPlanistyczna/PL.ZIPPZP.10542/060104-POG/1POG-36SJ/20251110T090000
wydzielenie planistyczne	https://www.gov.pl/zagospodarowanieprzestrzenne/app/StrefaPlanistyczna/PL.ZIPPZP.10542/060104-POG/1POG-37SJ/20251110T090000
wydzielenie planistyczne	https://www.gov.pl/zagospodarowanieprzestrzenne/app/StrefaPlanistyczna/PL.ZIPPZP.10542/060104-POG/1POG-38SJ/20251110T090000
wydzielenie planistyczne	https://www.gov.pl/zagospodarowanieprzestrzenne/app/StrefaPlanistyczna/PL.ZIPPZP.10542/060104-POG/1POG-39SJ/20251110T090000
wydzielenie planistyczne	https://www.gov.pl/zagospodarowanieprzestrzenne/app/StrefaPlanistyczna/PL.ZIPPZP.10542/060104-POG/1POG-40SJ/20251110T090000
wydzielenie planistyczne	https://www.gov.pl/zagospodarowanieprzestrzenne/app/StrefaPlanistyczna/PL.ZIPPZP.10542/060104-POG/1POG-41SJ/20251110T090000
wydzielenie planistyczne	https://www.gov.pl/zagospodarowanieprzestrzenne/app/StrefaPlanistyczna/PL.ZIPPZP.10542/060104-POG/1POG-42SJ/20251110T090000
wydzielenie planistyczne	https://www.gov.pl/zagospodarowanieprzestrzenne/app/StrefaPlanistyczna/PL.ZIPPZP.10542/060104-POG/1POG-43SJ/20251110T090000
wydzielenie planistyczne	https://www.gov.pl/zagospodarowanieprzestrzenne/app/StrefaPlanistyczna/PL.ZIPPZP.10542/060104-POG/1POG-44SJ/20251110T090000
wydzielenie planistyczne	https://www.gov.pl/zagospodarowanieprzestrzenne/app/StrefaPlanistyczna/PL.ZIPPZP.10542/060104-POG/1POG-45SJ/20251110T090000
wydzielenie planistyczne	https://www.gov.pl/zagospodarowanieprzestrzenne/app/StrefaPlanistyczna/PL.ZIPPZP.10542/060104-POG/1POG-46SJ/20251110T090000
wydzielenie planistyczne	https://www.gov.pl/zagospodarowanieprzestrzenne/app/StrefaPlanistyczna/PL.ZIPPZP.10542/060104-POG/1POG-47SJ/20251110T090000
wydzielenie planistyczne	https://www.gov.pl/zagospodarowanieprzestrzenne/app/StrefaPlanistyczna/PL.ZIPPZP.10542/060104-POG/1POG-48SJ/20251110T090000
wydzielenie planistyczne	https://www.gov.pl/zagospodarowanieprzestrzenne/app/StrefaPlanistyczna/PL.ZIPPZP.10542/060104-POG/1POG-49SJ/20251110T090000
wydzielenie planistyczne	https://www.gov.pl/zagospodarowanieprzestrzenne/app/StrefaPlanistyczna/PL.ZIPPZP.10542/060104-POG/1POG-50SJ/20251110T090000
wydzielenie planistyczne	https://www.gov.pl/zagospodarowanieprzestrzenne/app/StrefaPlanistyczna/PL.ZIPPZP.10542/060104-POG/1POG-51SJ/20251110T090000
wydzielenie planistyczne	https://www.gov.pl/zagospodarowanieprzestrzenne/app/StrefaPlanistyczna/PL.ZIPPZP.10542/060104-POG/1POG-52SJ/20251110T090000

wydzielenie planistyczne	https://www.gov.pl/zagospodarowanieprzestrzenne/app/StrefaPlanistyczna/PL.ZIPPZP.10542/060104-POG/1POG-53SJ/20251110T090000
wydzielenie planistyczne	https://www.gov.pl/zagospodarowanieprzestrzenne/app/StrefaPlanistyczna/PL.ZIPPZP.10542/060104-POG/1POG-54SJ/20251110T090000
wydzielenie planistyczne	https://www.gov.pl/zagospodarowanieprzestrzenne/app/StrefaPlanistyczna/PL.ZIPPZP.10542/060104-POG/1POG-55SJ/20251110T090000
wydzielenie planistyczne	https://www.gov.pl/zagospodarowanieprzestrzenne/app/StrefaPlanistyczna/PL.ZIPPZP.10542/060104-POG/1POG-56SJ/20251110T090000
wydzielenie planistyczne	https://www.gov.pl/zagospodarowanieprzestrzenne/app/StrefaPlanistyczna/PL.ZIPPZP.10542/060104-POG/1POG-57SJ/20251110T090000
wydzielenie planistyczne	https://www.gov.pl/zagospodarowanieprzestrzenne/app/StrefaPlanistyczna/PL.ZIPPZP.10542/060104-POG/1POG-58SJ/20251110T090000
wydzielenie planistyczne	https://www.gov.pl/zagospodarowanieprzestrzenne/app/StrefaPlanistyczna/PL.ZIPPZP.10542/060104-POG/1POG-59SJ/20251110T090000
wydzielenie planistyczne	https://www.gov.pl/zagospodarowanieprzestrzenne/app/StrefaPlanistyczna/PL.ZIPPZP.10542/060104-POG/1POG-60SJ/20251110T090000
wydzielenie planistyczne	https://www.gov.pl/zagospodarowanieprzestrzenne/app/StrefaPlanistyczna/PL.ZIPPZP.10542/060104-POG/1POG-61SJ/20251110T090000
wydzielenie planistyczne	https://www.gov.pl/zagospodarowanieprzestrzenne/app/StrefaPlanistyczna/PL.ZIPPZP.10542/060104-POG/1POG-62SJ/20251110T090000
wydzielenie planistyczne	https://www.gov.pl/zagospodarowanieprzestrzenne/app/StrefaPlanistyczna/PL.ZIPPZP.10542/060104-POG/1POG-63SJ/20251110T090000
wydzielenie planistyczne	https://www.gov.pl/zagospodarowanieprzestrzenne/app/StrefaPlanistyczna/PL.ZIPPZP.10542/060104-POG/1POG-64SJ/20251110T090000
wydzielenie planistyczne	https://www.gov.pl/zagospodarowanieprzestrzenne/app/StrefaPlanistyczna/PL.ZIPPZP.10542/060104-POG/1POG-65SJ/20251110T090000
wydzielenie planistyczne	https://www.gov.pl/zagospodarowanieprzestrzenne/app/StrefaPlanistyczna/PL.ZIPPZP.10542/060104-POG/1POG-66SJ/20251110T090000
wydzielenie planistyczne	https://www.gov.pl/zagospodarowanieprzestrzenne/app/StrefaPlanistyczna/PL.ZIPPZP.10542/060104-POG/1POG-67SJ/20251110T090000
wydzielenie planistyczne	https://www.gov.pl/zagospodarowanieprzestrzenne/app/StrefaPlanistyczna/PL.ZIPPZP.10542/060104-POG/1POG-68SJ/20251110T090000
wydzielenie planistyczne	https://www.gov.pl/zagospodarowanieprzestrzenne/app/StrefaPlanistyczna/PL.ZIPPZP.10542/060104-POG/1POG-70SJ/20251110T090000

wydzielenie planistyczne	https://www.gov.pl/zagospodarowanieprzestrzenne/app/StrefaPlanistyczna/PL.ZIPPZP.10542/060104-POG/1POG-71SJ/20251110T090000
wydzielenie planistyczne	https://www.gov.pl/zagospodarowanieprzestrzenne/app/StrefaPlanistyczna/PL.ZIPPZP.10542/060104-POG/1POG-72SJ/20251110T090000
wydzielenie planistyczne	https://www.gov.pl/zagospodarowanieprzestrzenne/app/StrefaPlanistyczna/PL.ZIPPZP.10542/060104-POG/1POG-73SJ/20251110T090000
wydzielenie planistyczne	https://www.gov.pl/zagospodarowanieprzestrzenne/app/StrefaPlanistyczna/PL.ZIPPZP.10542/060104-POG/1POG-74SJ/20251110T090000
wydzielenie planistyczne	https://www.gov.pl/zagospodarowanieprzestrzenne/app/StrefaPlanistyczna/PL.ZIPPZP.10542/060104-POG/1POG-75SJ/20251110T090000
wydzielenie planistyczne	https://www.gov.pl/zagospodarowanieprzestrzenne/app/StrefaPlanistyczna/PL.ZIPPZP.10542/060104-POG/1POG-76SJ/20251110T090000
wydzielenie planistyczne	https://www.gov.pl/zagospodarowanieprzestrzenne/app/StrefaPlanistyczna/PL.ZIPPZP.10542/060104-POG/1POG-77SJ/20251110T090000
wydzielenie planistyczne	https://www.gov.pl/zagospodarowanieprzestrzenne/app/StrefaPlanistyczna/PL.ZIPPZP.10542/060104-POG/1POG-78SJ/20251110T090000
wydzielenie planistyczne	https://www.gov.pl/zagospodarowanieprzestrzenne/app/StrefaPlanistyczna/PL.ZIPPZP.10542/060104-POG/1POG-79SJ/20251110T090000
wydzielenie planistyczne	https://www.gov.pl/zagospodarowanieprzestrzenne/app/StrefaPlanistyczna/PL.ZIPPZP.10542/060104-POG/1POG-80SJ/20251110T090000
wydzielenie planistyczne	https://www.gov.pl/zagospodarowanieprzestrzenne/app/StrefaPlanistyczna/PL.ZIPPZP.10542/060104-POG/1POG-81SJ/20251110T090000
wydzielenie planistyczne	https://www.gov.pl/zagospodarowanieprzestrzenne/app/StrefaPlanistyczna/PL.ZIPPZP.10542/060104-POG/1POG-82SJ/20251110T090000
wydzielenie planistyczne	https://www.gov.pl/zagospodarowanieprzestrzenne/app/StrefaPlanistyczna/PL.ZIPPZP.10542/060104-POG/1POG-83SJ/20251110T090000
wydzielenie planistyczne	https://www.gov.pl/zagospodarowanieprzestrzenne/app/StrefaPlanistyczna/PL.ZIPPZP.10542/060104-POG/1POG-84SJ/20251110T090000
wydzielenie planistyczne	https://www.gov.pl/zagospodarowanieprzestrzenne/app/StrefaPlanistyczna/PL.ZIPPZP.10542/060104-POG/1POG-85SJ/20251110T090000
wydzielenie planistyczne	https://www.gov.pl/zagospodarowanieprzestrzenne/app/StrefaPlanistyczna/PL.ZIPPZP.10542/060104-POG/1POG-86SJ/20251110T090000
wydzielenie planistyczne	https://www.gov.pl/zagospodarowanieprzestrzenne/app/StrefaPlanistyczna/PL.ZIPPZP.10542/060104-POG/1POG-87SJ/20251110T090000

wydzielenie planistyczne	https://www.gov.pl/zagospodarowanieprzestrzenne/app/StrefaPlanistyczna/PL.ZIPPZP.10542/060104-POG/1POG-88SJ/20251110T090000
wydzielenie planistyczne	https://www.gov.pl/zagospodarowanieprzestrzenne/app/StrefaPlanistyczna/PL.ZIPPZP.10542/060104-POG/1POG-89SJ/20251110T090000
wydzielenie planistyczne	https://www.gov.pl/zagospodarowanieprzestrzenne/app/StrefaPlanistyczna/PL.ZIPPZP.10542/060104-POG/1POG-90SJ/20251110T090000
wydzielenie planistyczne	https://www.gov.pl/zagospodarowanieprzestrzenne/app/StrefaPlanistyczna/PL.ZIPPZP.10542/060104-POG/1POG-91SJ/20251110T090000
wydzielenie planistyczne	https://www.gov.pl/zagospodarowanieprzestrzenne/app/StrefaPlanistyczna/PL.ZIPPZP.10542/060104-POG/1POG-92SJ/20251110T090000
wydzielenie planistyczne	https://www.gov.pl/zagospodarowanieprzestrzenne/app/StrefaPlanistyczna/PL.ZIPPZP.10542/060104-POG/1POG-93SJ/20251110T090000
wydzielenie planistyczne	https://www.gov.pl/zagospodarowanieprzestrzenne/app/StrefaPlanistyczna/PL.ZIPPZP.10542/060104-POG/1POG-94SJ/20251110T090000
wydzielenie planistyczne	https://www.gov.pl/zagospodarowanieprzestrzenne/app/StrefaPlanistyczna/PL.ZIPPZP.10542/060104-POG/1POG-95SJ/20251110T090000
wydzielenie planistyczne	https://www.gov.pl/zagospodarowanieprzestrzenne/app/StrefaPlanistyczna/PL.ZIPPZP.10542/060104-POG/1POG-96SJ/20251110T090000
wydzielenie planistyczne	https://www.gov.pl/zagospodarowanieprzestrzenne/app/StrefaPlanistyczna/PL.ZIPPZP.10542/060104-POG/1POG-97SJ/20251110T090000
wydzielenie planistyczne	https://www.gov.pl/zagospodarowanieprzestrzenne/app/StrefaPlanistyczna/PL.ZIPPZP.10542/060104-POG/1POG-98SJ/20251110T090000
wydzielenie planistyczne	https://www.gov.pl/zagospodarowanieprzestrzenne/app/StrefaPlanistyczna/PL.ZIPPZP.10542/060104-POG/1POG-99SJ/20251110T090000
wydzielenie planistyczne	https://www.gov.pl/zagospodarowanieprzestrzenne/app/StrefaPlanistyczna/PL.ZIPPZP.10542/060104-POG/1POG-100SJ/20251110T090000
wydzielenie planistyczne	https://www.gov.pl/zagospodarowanieprzestrzenne/app/StrefaPlanistyczna/PL.ZIPPZP.10542/060104-POG/1POG-101SJ/20251110T090000
wydzielenie planistyczne	https://www.gov.pl/zagospodarowanieprzestrzenne/app/StrefaPlanistyczna/PL.ZIPPZP.10542/060104-POG/1POG-102SJ/20251110T090000
wydzielenie planistyczne	https://www.gov.pl/zagospodarowanieprzestrzenne/app/StrefaPlanistyczna/PL.ZIPPZP.10542/060104-POG/1POG-103SJ/20251110T090000
wydzielenie planistyczne	https://www.gov.pl/zagospodarowanieprzestrzenne/app/StrefaPlanistyczna/PL.ZIPPZP.10542/060104-POG/1POG-104SJ/20251110T090000

wydzielenie planistyczne	https://www.gov.pl/zagospodarowanieprzestrzenne/app/StrefaPlanistyczna/PL.ZIPPZP.10542/060104-POG/1POG-105SJ/20251110T090000
wydzielenie planistyczne	https://www.gov.pl/zagospodarowanieprzestrzenne/app/StrefaPlanistyczna/PL.ZIPPZP.10542/060104-POG/1POG-106SJ/20251110T090000
wydzielenie planistyczne	https://www.gov.pl/zagospodarowanieprzestrzenne/app/StrefaPlanistyczna/PL.ZIPPZP.10542/060104-POG/1POG-107SJ/20251110T090000
wydzielenie planistyczne	https://www.gov.pl/zagospodarowanieprzestrzenne/app/StrefaPlanistyczna/PL.ZIPPZP.10542/060104-POG/1POG-108SJ/20251110T090000
wydzielenie planistyczne	https://www.gov.pl/zagospodarowanieprzestrzenne/app/StrefaPlanistyczna/PL.ZIPPZP.10542/060104-POG/1POG-109SJ/20251110T090000
wydzielenie planistyczne	https://www.gov.pl/zagospodarowanieprzestrzenne/app/StrefaPlanistyczna/PL.ZIPPZP.10542/060104-POG/1POG-110SJ/20251110T090000
wydzielenie planistyczne	https://www.gov.pl/zagospodarowanieprzestrzenne/app/StrefaPlanistyczna/PL.ZIPPZP.10542/060104-POG/1POG-111SJ/20251110T090000
wydzielenie planistyczne	https://www.gov.pl/zagospodarowanieprzestrzenne/app/StrefaPlanistyczna/PL.ZIPPZP.10542/060104-POG/1POG-112SJ/20251110T090000
wydzielenie planistyczne	https://www.gov.pl/zagospodarowanieprzestrzenne/app/StrefaPlanistyczna/PL.ZIPPZP.10542/060104-POG/1POG-113SJ/20251110T090000
wydzielenie planistyczne	https://www.gov.pl/zagospodarowanieprzestrzenne/app/StrefaPlanistyczna/PL.ZIPPZP.10542/060104-POG/1POG-114SJ/20251110T090000
wydzielenie planistyczne	https://www.gov.pl/zagospodarowanieprzestrzenne/app/StrefaPlanistyczna/PL.ZIPPZP.10542/060104-POG/1POG-115SJ/20251110T090000
wydzielenie planistyczne	https://www.gov.pl/zagospodarowanieprzestrzenne/app/StrefaPlanistyczna/PL.ZIPPZP.10542/060104-POG/1POG-116SJ/20251110T090000
wydzielenie planistyczne	https://www.gov.pl/zagospodarowanieprzestrzenne/app/StrefaPlanistyczna/PL.ZIPPZP.10542/060104-POG/1POG-117SJ/20251110T090000
wydzielenie planistyczne	https://www.gov.pl/zagospodarowanieprzestrzenne/app/StrefaPlanistyczna/PL.ZIPPZP.10542/060104-POG/1POG-118SJ/20251110T090000
wydzielenie planistyczne	https://www.gov.pl/zagospodarowanieprzestrzenne/app/StrefaPlanistyczna/PL.ZIPPZP.10542/060104-POG/1POG-119SJ/20251110T090000
wydzielenie planistyczne	https://www.gov.pl/zagospodarowanieprzestrzenne/app/StrefaPlanistyczna/PL.ZIPPZP.10542/060104-POG/1POG-120SJ/20251110T090000
wydzielenie planistyczne	https://www.gov.pl/zagospodarowanieprzestrzenne/app/StrefaPlanistyczna/PL.ZIPPZP.10542/060104-POG/1POG-121SJ/20251110T090000

wydzielenie planistyczne	https://www.gov.pl/zagospodarowanieprzestrzenne/app/StrefaPlanistyczna/PL.ZIPPZP.10542/060104-POG/1POG-122SJ/20251110T090000
wydzielenie planistyczne	https://www.gov.pl/zagospodarowanieprzestrzenne/app/StrefaPlanistyczna/PL.ZIPPZP.10542/060104-POG/1POG-123SJ/20251110T090000
wydzielenie planistyczne	https://www.gov.pl/zagospodarowanieprzestrzenne/app/StrefaPlanistyczna/PL.ZIPPZP.10542/060104-POG/1POG-124SJ/20251110T090000
wydzielenie planistyczne	https://www.gov.pl/zagospodarowanieprzestrzenne/app/StrefaPlanistyczna/PL.ZIPPZP.10542/060104-POG/1POG-125SJ/20251110T090000
wydzielenie planistyczne	https://www.gov.pl/zagospodarowanieprzestrzenne/app/StrefaPlanistyczna/PL.ZIPPZP.10542/060104-POG/1POG-126SJ/20251110T090000
wydzielenie planistyczne	https://www.gov.pl/zagospodarowanieprzestrzenne/app/StrefaPlanistyczna/PL.ZIPPZP.10542/060104-POG/1POG-128SJ/20251110T090000
wydzielenie planistyczne	https://www.gov.pl/zagospodarowanieprzestrzenne/app/StrefaPlanistyczna/PL.ZIPPZP.10542/060104-POG/1POG-129SJ/20251110T090000
wydzielenie planistyczne	https://www.gov.pl/zagospodarowanieprzestrzenne/app/StrefaPlanistyczna/PL.ZIPPZP.10542/060104-POG/1POG-130SJ/20251110T090000
wydzielenie planistyczne	https://www.gov.pl/zagospodarowanieprzestrzenne/app/StrefaPlanistyczna/PL.ZIPPZP.10542/060104-POG/1POG-131SJ/20251110T090000
wydzielenie planistyczne	https://www.gov.pl/zagospodarowanieprzestrzenne/app/StrefaPlanistyczna/PL.ZIPPZP.10542/060104-POG/1POG-132SJ/20251110T090000
wydzielenie planistyczne	https://www.gov.pl/zagospodarowanieprzestrzenne/app/StrefaPlanistyczna/PL.ZIPPZP.10542/060104-POG/1POG-133SJ/20251110T090000
wydzielenie planistyczne	https://www.gov.pl/zagospodarowanieprzestrzenne/app/StrefaPlanistyczna/PL.ZIPPZP.10542/060104-POG/1POG-134SJ/20251110T090000
wydzielenie planistyczne	https://www.gov.pl/zagospodarowanieprzestrzenne/app/StrefaPlanistyczna/PL.ZIPPZP.10542/060104-POG/1POG-135SJ/20251110T090000
wydzielenie planistyczne	https://www.gov.pl/zagospodarowanieprzestrzenne/app/StrefaPlanistyczna/PL.ZIPPZP.10542/060104-POG/1POG-136SJ/20251110T090000
wydzielenie planistyczne	https://www.gov.pl/zagospodarowanieprzestrzenne/app/StrefaPlanistyczna/PL.ZIPPZP.10542/060104-POG/1POG-137SJ/20251110T090000
wydzielenie planistyczne	https://www.gov.pl/zagospodarowanieprzestrzenne/app/StrefaPlanistyczna/PL.ZIPPZP.10542/060104-POG/1POG-138SJ/20251110T090000
wydzielenie planistyczne	https://www.gov.pl/zagospodarowanieprzestrzenne/app/StrefaPlanistyczna/PL.ZIPPZP.10542/060104-POG/1POG-139SJ/20251110T090000

wydzielenie planistyczne	https://www.gov.pl/zagospodarowanieprzestrzenne/app/StrefaPlanistyczna/PL.ZIPPZP.10542/060104-POG/1POG-140SJ/20251110T090000
wydzielenie planistyczne	https://www.gov.pl/zagospodarowanieprzestrzenne/app/StrefaPlanistyczna/PL.ZIPPZP.10542/060104-POG/1POG-141SJ/20251110T090000
wydzielenie planistyczne	https://www.gov.pl/zagospodarowanieprzestrzenne/app/StrefaPlanistyczna/PL.ZIPPZP.10542/060104-POG/1POG-142SJ/20251110T090000
wydzielenie planistyczne	https://www.gov.pl/zagospodarowanieprzestrzenne/app/StrefaPlanistyczna/PL.ZIPPZP.10542/060104-POG/1POG-143SJ/20251110T090000
wydzielenie planistyczne	https://www.gov.pl/zagospodarowanieprzestrzenne/app/StrefaPlanistyczna/PL.ZIPPZP.10542/060104-POG/1POG-144SJ/20251110T090000
wydzielenie planistyczne	https://www.gov.pl/zagospodarowanieprzestrzenne/app/StrefaPlanistyczna/PL.ZIPPZP.10542/060104-POG/1POG-145SJ/20251110T090000
wydzielenie planistyczne	https://www.gov.pl/zagospodarowanieprzestrzenne/app/StrefaPlanistyczna/PL.ZIPPZP.10542/060104-POG/1POG-146SJ/20251110T090000
wydzielenie planistyczne	https://www.gov.pl/zagospodarowanieprzestrzenne/app/StrefaPlanistyczna/PL.ZIPPZP.10542/060104-POG/1POG-147SJ/20251110T090000
wydzielenie planistyczne	https://www.gov.pl/zagospodarowanieprzestrzenne/app/StrefaPlanistyczna/PL.ZIPPZP.10542/060104-POG/1POG-148SJ/20251110T090000
wydzielenie planistyczne	https://www.gov.pl/zagospodarowanieprzestrzenne/app/StrefaPlanistyczna/PL.ZIPPZP.10542/060104-POG/1POG-149SJ/20251110T090000
wydzielenie planistyczne	https://www.gov.pl/zagospodarowanieprzestrzenne/app/StrefaPlanistyczna/PL.ZIPPZP.10542/060104-POG/1POG-150SJ/20251110T090000
wydzielenie planistyczne	https://www.gov.pl/zagospodarowanieprzestrzenne/app/StrefaPlanistyczna/PL.ZIPPZP.10542/060104-POG/1POG-151SJ/20251110T090000
wydzielenie planistyczne	https://www.gov.pl/zagospodarowanieprzestrzenne/app/StrefaPlanistyczna/PL.ZIPPZP.10542/060104-POG/1POG-152SJ/20251110T090000
wydzielenie planistyczne	https://www.gov.pl/zagospodarowanieprzestrzenne/app/StrefaPlanistyczna/PL.ZIPPZP.10542/060104-POG/1POG-153SJ/20251110T090000
wydzielenie planistyczne	https://www.gov.pl/zagospodarowanieprzestrzenne/app/StrefaPlanistyczna/PL.ZIPPZP.10542/060104-POG/1POG-154SJ/20251110T090000
wydzielenie planistyczne	https://www.gov.pl/zagospodarowanieprzestrzenne/app/StrefaPlanistyczna/PL.ZIPPZP.10542/060104-POG/1POG-155SJ/20251110T090000
wydzielenie planistyczne	https://www.gov.pl/zagospodarowanieprzestrzenne/app/StrefaPlanistyczna/PL.ZIPPZP.10542/060104-POG/1POG-156SJ/20251110T090000

wydzielenie planistyczne	https://www.gov.pl/zagospodarowanieprzestrzenne/app/StrefaPlanistyczna/PL.ZIPPZP.10542/060104-POG/1POG-157SJ/20251110T090000
wydzielenie planistyczne	https://www.gov.pl/zagospodarowanieprzestrzenne/app/StrefaPlanistyczna/PL.ZIPPZP.10542/060104-POG/1POG-158SJ/20251110T090000
wydzielenie planistyczne	https://www.gov.pl/zagospodarowanieprzestrzenne/app/StrefaPlanistyczna/PL.ZIPPZP.10542/060104-POG/1POG-159SJ/20251110T090000
wydzielenie planistyczne	https://www.gov.pl/zagospodarowanieprzestrzenne/app/StrefaPlanistyczna/PL.ZIPPZP.10542/060104-POG/1POG-160SJ/20251110T090000
wydzielenie planistyczne	https://www.gov.pl/zagospodarowanieprzestrzenne/app/StrefaPlanistyczna/PL.ZIPPZP.10542/060104-POG/1POG-161SJ/20251110T090000
wydzielenie planistyczne	https://www.gov.pl/zagospodarowanieprzestrzenne/app/StrefaPlanistyczna/PL.ZIPPZP.10542/060104-POG/1POG-162SJ/20251110T090000
wydzielenie planistyczne	https://www.gov.pl/zagospodarowanieprzestrzenne/app/StrefaPlanistyczna/PL.ZIPPZP.10542/060104-POG/1POG-163SJ/20251110T090000
wydzielenie planistyczne	https://www.gov.pl/zagospodarowanieprzestrzenne/app/StrefaPlanistyczna/PL.ZIPPZP.10542/060104-POG/1POG-164SJ/20251110T090000
wydzielenie planistyczne	https://www.gov.pl/zagospodarowanieprzestrzenne/app/StrefaPlanistyczna/PL.ZIPPZP.10542/060104-POG/1POG-165SJ/20251110T090000
wydzielenie planistyczne	https://www.gov.pl/zagospodarowanieprzestrzenne/app/StrefaPlanistyczna/PL.ZIPPZP.10542/060104-POG/1POG-166SJ/20251110T090000
wydzielenie planistyczne	https://www.gov.pl/zagospodarowanieprzestrzenne/app/StrefaPlanistyczna/PL.ZIPPZP.10542/060104-POG/1POG-167SJ/20251110T090000
wydzielenie planistyczne	https://www.gov.pl/zagospodarowanieprzestrzenne/app/StrefaPlanistyczna/PL.ZIPPZP.10542/060104-POG/1POG-168SJ/20251110T090000
wydzielenie planistyczne	https://www.gov.pl/zagospodarowanieprzestrzenne/app/StrefaPlanistyczna/PL.ZIPPZP.10542/060104-POG/1POG-169SJ/20251110T090000
wydzielenie planistyczne	https://www.gov.pl/zagospodarowanieprzestrzenne/app/StrefaPlanistyczna/PL.ZIPPZP.10542/060104-POG/1POG-170SJ/20251110T090000
wydzielenie planistyczne	https://www.gov.pl/zagospodarowanieprzestrzenne/app/StrefaPlanistyczna/PL.ZIPPZP.10542/060104-POG/1POG-171SJ/20251110T090000
wydzielenie planistyczne	https://www.gov.pl/zagospodarowanieprzestrzenne/app/StrefaPlanistyczna/PL.ZIPPZP.10542/060104-POG/1POG-172SJ/20251110T090000
wydzielenie planistyczne	https://www.gov.pl/zagospodarowanieprzestrzenne/app/StrefaPlanistyczna/PL.ZIPPZP.10542/060104-POG/1POG-173SJ/20251110T090000

wydzielenie planistyczne	https://www.gov.pl/zagospodarowanieprzestrzenne/app/StrefaPlanistyczna/PL.ZIPPZP.10542/060104-POG/1POG-1SZ/20251110T090000
wydzielenie planistyczne	https://www.gov.pl/zagospodarowanieprzestrzenne/app/StrefaPlanistyczna/PL.ZIPPZP.10542/060104-POG/1POG-175SJ/20251110T090000
wydzielenie planistyczne	https://www.gov.pl/zagospodarowanieprzestrzenne/app/StrefaPlanistyczna/PL.ZIPPZP.10542/060104-POG/1POG-176SJ/20251110T090000
wydzielenie planistyczne	https://www.gov.pl/zagospodarowanieprzestrzenne/app/StrefaPlanistyczna/PL.ZIPPZP.10542/060104-POG/1POG-178SJ/20251110T090000
wydzielenie planistyczne	https://www.gov.pl/zagospodarowanieprzestrzenne/app/StrefaPlanistyczna/PL.ZIPPZP.10542/060104-POG/1POG-179SJ/20251110T090000
wydzielenie planistyczne	https://www.gov.pl/zagospodarowanieprzestrzenne/app/StrefaPlanistyczna/PL.ZIPPZP.10542/060104-POG/1POG-180SJ/20251110T090000
wydzielenie planistyczne	https://www.gov.pl/zagospodarowanieprzestrzenne/app/StrefaPlanistyczna/PL.ZIPPZP.10542/060104-POG/1POG-181SJ/20251110T090000
wydzielenie planistyczne	https://www.gov.pl/zagospodarowanieprzestrzenne/app/StrefaPlanistyczna/PL.ZIPPZP.10542/060104-POG/1POG-182SJ/20251110T090000
wydzielenie planistyczne	https://www.gov.pl/zagospodarowanieprzestrzenne/app/StrefaPlanistyczna/PL.ZIPPZP.10542/060104-POG/1POG-184SJ/20251110T090000
wydzielenie planistyczne	https://www.gov.pl/zagospodarowanieprzestrzenne/app/StrefaPlanistyczna/PL.ZIPPZP.10542/060104-POG/1POG-185SJ/20251110T090000
wydzielenie planistyczne	https://www.gov.pl/zagospodarowanieprzestrzenne/app/StrefaPlanistyczna/PL.ZIPPZP.10542/060104-POG/1POG-186SJ/20251110T090000
wydzielenie planistyczne	https://www.gov.pl/zagospodarowanieprzestrzenne/app/StrefaPlanistyczna/PL.ZIPPZP.10542/060104-POG/1POG-187SJ/20251110T090000
wydzielenie planistyczne	https://www.gov.pl/zagospodarowanieprzestrzenne/app/StrefaPlanistyczna/PL.ZIPPZP.10542/060104-POG/1POG-188SJ/20251110T090000
wydzielenie planistyczne	https://www.gov.pl/zagospodarowanieprzestrzenne/app/StrefaPlanistyczna/PL.ZIPPZP.10542/060104-POG/1POG-189SJ/20260512T075506
wydzielenie planistyczne	https://www.gov.pl/zagospodarowanieprzestrzenne/app/StrefaPlanistyczna/PL.ZIPPZP.10542/060104-POG/1POG-190SJ/20251110T090000
wydzielenie planistyczne	https://www.gov.pl/zagospodarowanieprzestrzenne/app/StrefaPlanistyczna/PL.ZIPPZP.10542/060104-POG/1POG-191SJ/20251110T090000
wydzielenie planistyczne	https://www.gov.pl/zagospodarowanieprzestrzenne/app/StrefaPlanistyczna/PL.ZIPPZP.10542/060104-POG/1POG-192SJ/20251110T090000

wydzielenie planistyczne	https://www.gov.pl/zagospodarowanieprzestrzenne/app/StrefaPlanistyczna/PL.ZIPPZP.10542/060104-POG/1POG-194SJ/20251110T090000
wydzielenie planistyczne	https://www.gov.pl/zagospodarowanieprzestrzenne/app/StrefaPlanistyczna/PL.ZIPPZP.10542/060104-POG/1POG-195SJ/20251110T090000
wydzielenie planistyczne	https://www.gov.pl/zagospodarowanieprzestrzenne/app/StrefaPlanistyczna/PL.ZIPPZP.10542/060104-POG/1POG-196SJ/20251110T090000
wydzielenie planistyczne	https://www.gov.pl/zagospodarowanieprzestrzenne/app/StrefaPlanistyczna/PL.ZIPPZP.10542/060104-POG/1POG-197SJ/20251110T090000
wydzielenie planistyczne	https://www.gov.pl/zagospodarowanieprzestrzenne/app/StrefaPlanistyczna/PL.ZIPPZP.10542/060104-POG/1POG-198SJ/20251110T090000
wydzielenie planistyczne	https://www.gov.pl/zagospodarowanieprzestrzenne/app/StrefaPlanistyczna/PL.ZIPPZP.10542/060104-POG/1POG-199SJ/20251110T090000
wydzielenie planistyczne	https://www.gov.pl/zagospodarowanieprzestrzenne/app/StrefaPlanistyczna/PL.ZIPPZP.10542/060104-POG/1POG-200SJ/20251110T090000
wydzielenie planistyczne	https://www.gov.pl/zagospodarowanieprzestrzenne/app/StrefaPlanistyczna/PL.ZIPPZP.10542/060104-POG/1POG-201SJ/20251110T090000
wydzielenie planistyczne	https://www.gov.pl/zagospodarowanieprzestrzenne/app/StrefaPlanistyczna/PL.ZIPPZP.10542/060104-POG/1POG-2SZ/20251110T090000
wydzielenie planistyczne	https://www.gov.pl/zagospodarowanieprzestrzenne/app/StrefaPlanistyczna/PL.ZIPPZP.10542/060104-POG/1POG-3SZ/20251110T090000
wydzielenie planistyczne	https://www.gov.pl/zagospodarowanieprzestrzenne/app/StrefaPlanistyczna/PL.ZIPPZP.10542/060104-POG/1POG-4SZ/20251110T090000
wydzielenie planistyczne	https://www.gov.pl/zagospodarowanieprzestrzenne/app/StrefaPlanistyczna/PL.ZIPPZP.10542/060104-POG/1POG-5SZ/20251110T090000
wydzielenie planistyczne	https://www.gov.pl/zagospodarowanieprzestrzenne/app/StrefaPlanistyczna/PL.ZIPPZP.10542/060104-POG/1POG-6SZ/20251110T090000
wydzielenie planistyczne	https://www.gov.pl/zagospodarowanieprzestrzenne/app/StrefaPlanistyczna/PL.ZIPPZP.10542/060104-POG/1POG-7SZ/20251110T090000
wydzielenie planistyczne	https://www.gov.pl/zagospodarowanieprzestrzenne/app/StrefaPlanistyczna/PL.ZIPPZP.10542/060104-POG/1POG-8SZ/20251110T090000
wydzielenie planistyczne	https://www.gov.pl/zagospodarowanieprzestrzenne/app/StrefaPlanistyczna/PL.ZIPPZP.10542/060104-POG/1POG-9SZ/20251110T090000
wydzielenie planistyczne	https://www.gov.pl/zagospodarowanieprzestrzenne/app/StrefaPlanistyczna/PL.ZIPPZP.10542/060104-POG/1POG-10SZ/20251110T090000

wydzielenie planistyczne	https://www.gov.pl/zagospodarowanieprzestrzenne/app/StrefaPlanistyczna/PL.ZIPPZP.10542/060104-POG/1POG-11SZ/20251110T090000
wydzielenie planistyczne	https://www.gov.pl/zagospodarowanieprzestrzenne/app/StrefaPlanistyczna/PL.ZIPPZP.10542/060104-POG/1POG-12SZ/20251110T090000
wydzielenie planistyczne	https://www.gov.pl/zagospodarowanieprzestrzenne/app/StrefaPlanistyczna/PL.ZIPPZP.10542/060104-POG/1POG-13SZ/20251110T090000
wydzielenie planistyczne	https://www.gov.pl/zagospodarowanieprzestrzenne/app/StrefaPlanistyczna/PL.ZIPPZP.10542/060104-POG/1POG-15SZ/20251110T090000
wydzielenie planistyczne	https://www.gov.pl/zagospodarowanieprzestrzenne/app/StrefaPlanistyczna/PL.ZIPPZP.10542/060104-POG/1POG-16SZ/20260512T130439
wydzielenie planistyczne	https://www.gov.pl/zagospodarowanieprzestrzenne/app/StrefaPlanistyczna/PL.ZIPPZP.10542/060104-POG/1POG-17SZ/20251110T090000
wydzielenie planistyczne	https://www.gov.pl/zagospodarowanieprzestrzenne/app/StrefaPlanistyczna/PL.ZIPPZP.10542/060104-POG/1POG-18SZ/20251110T090000
wydzielenie planistyczne	https://www.gov.pl/zagospodarowanieprzestrzenne/app/StrefaPlanistyczna/PL.ZIPPZP.10542/060104-POG/1POG-19SZ/20251110T090000
wydzielenie planistyczne	https://www.gov.pl/zagospodarowanieprzestrzenne/app/StrefaPlanistyczna/PL.ZIPPZP.10542/060104-POG/1POG-20SZ/20251110T090000
wydzielenie planistyczne	https://www.gov.pl/zagospodarowanieprzestrzenne/app/StrefaPlanistyczna/PL.ZIPPZP.10542/060104-POG/1POG-21SZ/20251110T090000
wydzielenie planistyczne	https://www.gov.pl/zagospodarowanieprzestrzenne/app/StrefaPlanistyczna/PL.ZIPPZP.10542/060104-POG/1POG-22SZ/20251110T090000
wydzielenie planistyczne	https://www.gov.pl/zagospodarowanieprzestrzenne/app/StrefaPlanistyczna/PL.ZIPPZP.10542/060104-POG/1POG-23SZ/20251110T090000
wydzielenie planistyczne	https://www.gov.pl/zagospodarowanieprzestrzenne/app/StrefaPlanistyczna/PL.ZIPPZP.10542/060104-POG/1POG-24SZ/20251110T090000
wydzielenie planistyczne	https://www.gov.pl/zagospodarowanieprzestrzenne/app/StrefaPlanistyczna/PL.ZIPPZP.10542/060104-POG/1POG-25SZ/20251110T090000
wydzielenie planistyczne	https://www.gov.pl/zagospodarowanieprzestrzenne/app/StrefaPlanistyczna/PL.ZIPPZP.10542/060104-POG/1POG-26SZ/20251110T090000
wydzielenie planistyczne	https://www.gov.pl/zagospodarowanieprzestrzenne/app/StrefaPlanistyczna/PL.ZIPPZP.10542/060104-POG/1POG-27SZ/20251110T090000
wydzielenie planistyczne	https://www.gov.pl/zagospodarowanieprzestrzenne/app/StrefaPlanistyczna/PL.ZIPPZP.10542/060104-POG/1POG-28SZ/20251110T090000

wydzielenie planistyczne	https://www.gov.pl/zagospodarowanieprzestrzenne/app/StrefaPlanistyczna/PL.ZIPPZP.10542/060104-POG/1POG-29SZ/20251110T090000
wydzielenie planistyczne	https://www.gov.pl/zagospodarowanieprzestrzenne/app/StrefaPlanistyczna/PL.ZIPPZP.10542/060104-POG/1POG-30SZ/20251110T090000
wydzielenie planistyczne	https://www.gov.pl/zagospodarowanieprzestrzenne/app/StrefaPlanistyczna/PL.ZIPPZP.10542/060104-POG/1POG-31SZ/20251110T090000
wydzielenie planistyczne	https://www.gov.pl/zagospodarowanieprzestrzenne/app/StrefaPlanistyczna/PL.ZIPPZP.10542/060104-POG/1POG-32SZ/20251110T090000
wydzielenie planistyczne	https://www.gov.pl/zagospodarowanieprzestrzenne/app/StrefaPlanistyczna/PL.ZIPPZP.10542/060104-POG/1POG-33SZ/20251110T090000
wydzielenie planistyczne	https://www.gov.pl/zagospodarowanieprzestrzenne/app/StrefaPlanistyczna/PL.ZIPPZP.10542/060104-POG/1POG-34SZ/20251110T090000
wydzielenie planistyczne	https://www.gov.pl/zagospodarowanieprzestrzenne/app/StrefaPlanistyczna/PL.ZIPPZP.10542/060104-POG/1POG-35SZ/20251110T090000
wydzielenie planistyczne	https://www.gov.pl/zagospodarowanieprzestrzenne/app/StrefaPlanistyczna/PL.ZIPPZP.10542/060104-POG/1POG-36SZ/20251110T090000
wydzielenie planistyczne	https://www.gov.pl/zagospodarowanieprzestrzenne/app/StrefaPlanistyczna/PL.ZIPPZP.10542/060104-POG/1POG-37SZ/20251110T090000
wydzielenie planistyczne	https://www.gov.pl/zagospodarowanieprzestrzenne/app/StrefaPlanistyczna/PL.ZIPPZP.10542/060104-POG/1POG-38SZ/20251110T090000
wydzielenie planistyczne	https://www.gov.pl/zagospodarowanieprzestrzenne/app/StrefaPlanistyczna/PL.ZIPPZP.10542/060104-POG/1POG-39SZ/20251110T090000
wydzielenie planistyczne	https://www.gov.pl/zagospodarowanieprzestrzenne/app/StrefaPlanistyczna/PL.ZIPPZP.10542/060104-POG/1POG-40SZ/20251110T090000
wydzielenie planistyczne	https://www.gov.pl/zagospodarowanieprzestrzenne/app/StrefaPlanistyczna/PL.ZIPPZP.10542/060104-POG/1POG-41SZ/20251110T090000
wydzielenie planistyczne	https://www.gov.pl/zagospodarowanieprzestrzenne/app/StrefaPlanistyczna/PL.ZIPPZP.10542/060104-POG/1POG-42SZ/20251110T090000
wydzielenie planistyczne	https://www.gov.pl/zagospodarowanieprzestrzenne/app/StrefaPlanistyczna/PL.ZIPPZP.10542/060104-POG/1POG-43SZ/20251110T090000
wydzielenie planistyczne	https://www.gov.pl/zagospodarowanieprzestrzenne/app/StrefaPlanistyczna/PL.ZIPPZP.10542/060104-POG/1POG-44SZ/20251110T090000
wydzielenie planistyczne	https://www.gov.pl/zagospodarowanieprzestrzenne/app/StrefaPlanistyczna/PL.ZIPPZP.10542/060104-POG/1POG-45SZ/20251110T090000

wydzielenie planistyczne	https://www.gov.pl/zagospodarowanieprzestrzenne/app/StrefaPlanistyczna/PL.ZIPPZP.10542/060104-POG/1POG-46SZ/20251110T090000
wydzielenie planistyczne	https://www.gov.pl/zagospodarowanieprzestrzenne/app/StrefaPlanistyczna/PL.ZIPPZP.10542/060104-POG/1POG-47SZ/20251110T090000
wydzielenie planistyczne	https://www.gov.pl/zagospodarowanieprzestrzenne/app/StrefaPlanistyczna/PL.ZIPPZP.10542/060104-POG/1POG-48SZ/20251110T090000
wydzielenie planistyczne	https://www.gov.pl/zagospodarowanieprzestrzenne/app/StrefaPlanistyczna/PL.ZIPPZP.10542/060104-POG/1POG-49SZ/20251110T090000
wydzielenie planistyczne	https://www.gov.pl/zagospodarowanieprzestrzenne/app/StrefaPlanistyczna/PL.ZIPPZP.10542/060104-POG/1POG-50SZ/20251110T090000
wydzielenie planistyczne	https://www.gov.pl/zagospodarowanieprzestrzenne/app/StrefaPlanistyczna/PL.ZIPPZP.10542/060104-POG/1POG-51SZ/20251110T090000
wydzielenie planistyczne	https://www.gov.pl/zagospodarowanieprzestrzenne/app/StrefaPlanistyczna/PL.ZIPPZP.10542/060104-POG/1POG-52SZ/20251110T090000
wydzielenie planistyczne	https://www.gov.pl/zagospodarowanieprzestrzenne/app/StrefaPlanistyczna/PL.ZIPPZP.10542/060104-POG/1POG-53SZ/20251110T090000
wydzielenie planistyczne	https://www.gov.pl/zagospodarowanieprzestrzenne/app/StrefaPlanistyczna/PL.ZIPPZP.10542/060104-POG/1POG-54SZ/20251110T090000
wydzielenie planistyczne	https://www.gov.pl/zagospodarowanieprzestrzenne/app/StrefaPlanistyczna/PL.ZIPPZP.10542/060104-POG/1POG-55SZ/20251110T090000
wydzielenie planistyczne	https://www.gov.pl/zagospodarowanieprzestrzenne/app/StrefaPlanistyczna/PL.ZIPPZP.10542/060104-POG/1POG-56SZ/20251110T090000
wydzielenie planistyczne	https://www.gov.pl/zagospodarowanieprzestrzenne/app/StrefaPlanistyczna/PL.ZIPPZP.10542/060104-POG/1POG-57SZ/20251110T090000
wydzielenie planistyczne	https://www.gov.pl/zagospodarowanieprzestrzenne/app/StrefaPlanistyczna/PL.ZIPPZP.10542/060104-POG/1POG-58SZ/20251110T090000
wydzielenie planistyczne	https://www.gov.pl/zagospodarowanieprzestrzenne/app/StrefaPlanistyczna/PL.ZIPPZP.10542/060104-POG/1POG-59SZ/20251110T090000
wydzielenie planistyczne	https://www.gov.pl/zagospodarowanieprzestrzenne/app/StrefaPlanistyczna/PL.ZIPPZP.10542/060104-POG/1POG-60SZ/20251110T090000
wydzielenie planistyczne	https://www.gov.pl/zagospodarowanieprzestrzenne/app/StrefaPlanistyczna/PL.ZIPPZP.10542/060104-POG/1POG-61SZ/20251110T090000
wydzielenie planistyczne	https://www.gov.pl/zagospodarowanieprzestrzenne/app/StrefaPlanistyczna/PL.ZIPPZP.10542/060104-POG/1POG-62SZ/20251110T090000

wydzielenie planistyczne	https://www.gov.pl/zagospodarowanieprzestrzenne/app/StrefaPlanistyczna/PL.ZIPPZP.10542/060104-POG/1POG-63SZ/20251110T090000
wydzielenie planistyczne	https://www.gov.pl/zagospodarowanieprzestrzenne/app/StrefaPlanistyczna/PL.ZIPPZP.10542/060104-POG/1POG-64SZ/20251110T090000
wydzielenie planistyczne	https://www.gov.pl/zagospodarowanieprzestrzenne/app/StrefaPlanistyczna/PL.ZIPPZP.10542/060104-POG/1POG-65SZ/20251110T090000
wydzielenie planistyczne	https://www.gov.pl/zagospodarowanieprzestrzenne/app/StrefaPlanistyczna/PL.ZIPPZP.10542/060104-POG/1POG-66SZ/20251110T090000
wydzielenie planistyczne	https://www.gov.pl/zagospodarowanieprzestrzenne/app/StrefaPlanistyczna/PL.ZIPPZP.10542/060104-POG/1POG-67SZ/20251110T090000
wydzielenie planistyczne	https://www.gov.pl/zagospodarowanieprzestrzenne/app/StrefaPlanistyczna/PL.ZIPPZP.10542/060104-POG/1POG-68SZ/20251110T090000
wydzielenie planistyczne	https://www.gov.pl/zagospodarowanieprzestrzenne/app/StrefaPlanistyczna/PL.ZIPPZP.10542/060104-POG/1POG-5SP/20251110T090000
wydzielenie planistyczne	https://www.gov.pl/zagospodarowanieprzestrzenne/app/StrefaPlanistyczna/PL.ZIPPZP.10542/060104-POG/1POG-69SZ/20251110T090000
wydzielenie planistyczne	https://www.gov.pl/zagospodarowanieprzestrzenne/app/StrefaPlanistyczna/PL.ZIPPZP.10542/060104-POG/1POG-70SZ/20251110T090000
wydzielenie planistyczne	https://www.gov.pl/zagospodarowanieprzestrzenne/app/StrefaPlanistyczna/PL.ZIPPZP.10542/060104-POG/1POG-71SZ/20251110T090000
wydzielenie planistyczne	https://www.gov.pl/zagospodarowanieprzestrzenne/app/StrefaPlanistyczna/PL.ZIPPZP.10542/060104-POG/1POG-72SZ/20251110T090000
wydzielenie planistyczne	https://www.gov.pl/zagospodarowanieprzestrzenne/app/StrefaPlanistyczna/PL.ZIPPZP.10542/060104-POG/1POG-73SZ/20251110T090000
wydzielenie planistyczne	https://www.gov.pl/zagospodarowanieprzestrzenne/app/StrefaPlanistyczna/PL.ZIPPZP.10542/060104-POG/1POG-74SZ/20251110T090000
wydzielenie planistyczne	https://www.gov.pl/zagospodarowanieprzestrzenne/app/StrefaPlanistyczna/PL.ZIPPZP.10542/060104-POG/1POG-75SZ/20251110T090000
wydzielenie planistyczne	https://www.gov.pl/zagospodarowanieprzestrzenne/app/StrefaPlanistyczna/PL.ZIPPZP.10542/060104-POG/1POG-76SZ/20251110T090000
wydzielenie planistyczne	https://www.gov.pl/zagospodarowanieprzestrzenne/app/StrefaPlanistyczna/PL.ZIPPZP.10542/060104-POG/1POG-77SZ/20251110T090000
wydzielenie planistyczne	https://www.gov.pl/zagospodarowanieprzestrzenne/app/StrefaPlanistyczna/PL.ZIPPZP.10542/060104-POG/1POG-78SZ/20251110T090000

wydzielenie planistyczne	https://www.gov.pl/zagospodarowanieprzestrzenne/app/StrefaPlanistyczna/PL.ZIPPZP.10542/060104-POG/1POG-79SZ/20251110T090000
wydzielenie planistyczne	https://www.gov.pl/zagospodarowanieprzestrzenne/app/StrefaPlanistyczna/PL.ZIPPZP.10542/060104-POG/1POG-80SZ/20251110T090000
wydzielenie planistyczne	https://www.gov.pl/zagospodarowanieprzestrzenne/app/StrefaPlanistyczna/PL.ZIPPZP.10542/060104-POG/1POG-81SZ/20251110T090000
wydzielenie planistyczne	https://www.gov.pl/zagospodarowanieprzestrzenne/app/StrefaPlanistyczna/PL.ZIPPZP.10542/060104-POG/1POG-82SZ/20251110T090000
wydzielenie planistyczne	https://www.gov.pl/zagospodarowanieprzestrzenne/app/StrefaPlanistyczna/PL.ZIPPZP.10542/060104-POG/1POG-83SZ/20251110T090000
wydzielenie planistyczne	https://www.gov.pl/zagospodarowanieprzestrzenne/app/StrefaPlanistyczna/PL.ZIPPZP.10542/060104-POG/1POG-84SZ/20251110T090000
wydzielenie planistyczne	https://www.gov.pl/zagospodarowanieprzestrzenne/app/StrefaPlanistyczna/PL.ZIPPZP.10542/060104-POG/1POG-85SZ/20251110T090000
wydzielenie planistyczne	https://www.gov.pl/zagospodarowanieprzestrzenne/app/StrefaPlanistyczna/PL.ZIPPZP.10542/060104-POG/1POG-86SZ/20251110T090000
wydzielenie planistyczne	https://www.gov.pl/zagospodarowanieprzestrzenne/app/StrefaPlanistyczna/PL.ZIPPZP.10542/060104-POG/1POG-87SZ/20251110T090000
wydzielenie planistyczne	https://www.gov.pl/zagospodarowanieprzestrzenne/app/StrefaPlanistyczna/PL.ZIPPZP.10542/060104-POG/1POG-88SZ/20251110T090000
wydzielenie planistyczne	https://www.gov.pl/zagospodarowanieprzestrzenne/app/StrefaPlanistyczna/PL.ZIPPZP.10542/060104-POG/1POG-89SZ/20251110T090000
wydzielenie planistyczne	https://www.gov.pl/zagospodarowanieprzestrzenne/app/StrefaPlanistyczna/PL.ZIPPZP.10542/060104-POG/1POG-90SZ/20251110T090000
wydzielenie planistyczne	https://www.gov.pl/zagospodarowanieprzestrzenne/app/StrefaPlanistyczna/PL.ZIPPZP.10542/060104-POG/1POG-91SZ/20251110T090000
wydzielenie planistyczne	https://www.gov.pl/zagospodarowanieprzestrzenne/app/StrefaPlanistyczna/PL.ZIPPZP.10542/060104-POG/1POG-92SZ/20251110T090000
wydzielenie planistyczne	https://www.gov.pl/zagospodarowanieprzestrzenne/app/StrefaPlanistyczna/PL.ZIPPZP.10542/060104-POG/1POG-93SZ/20251110T090000
wydzielenie planistyczne	https://www.gov.pl/zagospodarowanieprzestrzenne/app/StrefaPlanistyczna/PL.ZIPPZP.10542/060104-POG/1POG-94SZ/20251110T090000
wydzielenie planistyczne	https://www.gov.pl/zagospodarowanieprzestrzenne/app/StrefaPlanistyczna/PL.ZIPPZP.10542/060104-POG/1POG-95SZ/20251110T090000

wydzielenie planistyczne	https://www.gov.pl/zagospodarowanieprzestrzenne/app/StrefaPlanistyczna/PL.ZIPPZP.10542/060104-POG/1POG-96SZ/20251110T090000
wydzielenie planistyczne	https://www.gov.pl/zagospodarowanieprzestrzenne/app/StrefaPlanistyczna/PL.ZIPPZP.10542/060104-POG/1POG-97SZ/20251110T090000
wydzielenie planistyczne	https://www.gov.pl/zagospodarowanieprzestrzenne/app/StrefaPlanistyczna/PL.ZIPPZP.10542/060104-POG/1POG-98SZ/20251110T090000
wydzielenie planistyczne	https://www.gov.pl/zagospodarowanieprzestrzenne/app/StrefaPlanistyczna/PL.ZIPPZP.10542/060104-POG/1POG-99SZ/20251110T090000
wydzielenie planistyczne	https://www.gov.pl/zagospodarowanieprzestrzenne/app/StrefaPlanistyczna/PL.ZIPPZP.10542/060104-POG/1POG-100SZ/20251110T090000
wydzielenie planistyczne	https://www.gov.pl/zagospodarowanieprzestrzenne/app/StrefaPlanistyczna/PL.ZIPPZP.10542/060104-POG/1POG-101SZ/20251110T090000
wydzielenie planistyczne	https://www.gov.pl/zagospodarowanieprzestrzenne/app/StrefaPlanistyczna/PL.ZIPPZP.10542/060104-POG/1POG-102SZ/20251110T090000
wydzielenie planistyczne	https://www.gov.pl/zagospodarowanieprzestrzenne/app/StrefaPlanistyczna/PL.ZIPPZP.10542/060104-POG/1POG-103SZ/20251110T090000
wydzielenie planistyczne	https://www.gov.pl/zagospodarowanieprzestrzenne/app/StrefaPlanistyczna/PL.ZIPPZP.10542/060104-POG/1POG-104SZ/20251110T090000
wydzielenie planistyczne	https://www.gov.pl/zagospodarowanieprzestrzenne/app/StrefaPlanistyczna/PL.ZIPPZP.10542/060104-POG/1POG-105SZ/20251110T090000
wydzielenie planistyczne	https://www.gov.pl/zagospodarowanieprzestrzenne/app/StrefaPlanistyczna/PL.ZIPPZP.10542/060104-POG/1POG-106SZ/20251110T090000
wydzielenie planistyczne	https://www.gov.pl/zagospodarowanieprzestrzenne/app/StrefaPlanistyczna/PL.ZIPPZP.10542/060104-POG/1POG-107SZ/20251110T090000
wydzielenie planistyczne	https://www.gov.pl/zagospodarowanieprzestrzenne/app/StrefaPlanistyczna/PL.ZIPPZP.10542/060104-POG/1POG-108SZ/20251110T090000
wydzielenie planistyczne	https://www.gov.pl/zagospodarowanieprzestrzenne/app/StrefaPlanistyczna/PL.ZIPPZP.10542/060104-POG/1POG-109SZ/20251110T090000
wydzielenie planistyczne	https://www.gov.pl/zagospodarowanieprzestrzenne/app/StrefaPlanistyczna/PL.ZIPPZP.10542/060104-POG/1POG-110SZ/20251110T090000
wydzielenie planistyczne	https://www.gov.pl/zagospodarowanieprzestrzenne/app/StrefaPlanistyczna/PL.ZIPPZP.10542/060104-POG/1POG-111SZ/20251110T090000
wydzielenie planistyczne	https://www.gov.pl/zagospodarowanieprzestrzenne/app/StrefaPlanistyczna/PL.ZIPPZP.10542/060104-POG/1POG-202SJ/20251110T090000

wydzielenie planistyczne	https://www.gov.pl/zagospodarowanieprzestrzenne/app/StrefaPlanistyczna/PL.ZIPPZP.10542/060104-POG/1POG-112SZ/20251110T090000
wydzielenie planistyczne	https://www.gov.pl/zagospodarowanieprzestrzenne/app/StrefaPlanistyczna/PL.ZIPPZP.10542/060104-POG/1POG-113SZ/20251110T090000
wydzielenie planistyczne	https://www.gov.pl/zagospodarowanieprzestrzenne/app/StrefaPlanistyczna/PL.ZIPPZP.10542/060104-POG/1POG-114SZ/20251110T090000
wydzielenie planistyczne	https://www.gov.pl/zagospodarowanieprzestrzenne/app/StrefaPlanistyczna/PL.ZIPPZP.10542/060104-POG/1POG-115SZ/20251110T090000
wydzielenie planistyczne	https://www.gov.pl/zagospodarowanieprzestrzenne/app/StrefaPlanistyczna/PL.ZIPPZP.10542/060104-POG/1POG-116SZ/20251110T090000
wydzielenie planistyczne	https://www.gov.pl/zagospodarowanieprzestrzenne/app/StrefaPlanistyczna/PL.ZIPPZP.10542/060104-POG/1POG-117SZ/20251110T090000
wydzielenie planistyczne	https://www.gov.pl/zagospodarowanieprzestrzenne/app/StrefaPlanistyczna/PL.ZIPPZP.10542/060104-POG/1POG-118SZ/20251110T090000
wydzielenie planistyczne	https://www.gov.pl/zagospodarowanieprzestrzenne/app/StrefaPlanistyczna/PL.ZIPPZP.10542/060104-POG/1POG-119SZ/20251110T090000
wydzielenie planistyczne	https://www.gov.pl/zagospodarowanieprzestrzenne/app/StrefaPlanistyczna/PL.ZIPPZP.10542/060104-POG/1POG-120SZ/20251110T090000
wydzielenie planistyczne	https://www.gov.pl/zagospodarowanieprzestrzenne/app/StrefaPlanistyczna/PL.ZIPPZP.10542/060104-POG/1POG-121SZ/20251110T090000
wydzielenie planistyczne	https://www.gov.pl/zagospodarowanieprzestrzenne/app/StrefaPlanistyczna/PL.ZIPPZP.10542/060104-POG/1POG-122SZ/20251110T090000
wydzielenie planistyczne	https://www.gov.pl/zagospodarowanieprzestrzenne/app/StrefaPlanistyczna/PL.ZIPPZP.10542/060104-POG/1POG-123SZ/20251110T090000
wydzielenie planistyczne	https://www.gov.pl/zagospodarowanieprzestrzenne/app/StrefaPlanistyczna/PL.ZIPPZP.10542/060104-POG/1POG-124SZ/20251110T090000
wydzielenie planistyczne	https://www.gov.pl/zagospodarowanieprzestrzenne/app/StrefaPlanistyczna/PL.ZIPPZP.10542/060104-POG/1POG-125SZ/20251110T090000
wydzielenie planistyczne	https://www.gov.pl/zagospodarowanieprzestrzenne/app/StrefaPlanistyczna/PL.ZIPPZP.10542/060104-POG/1POG-126SZ/20251110T090000
wydzielenie planistyczne	https://www.gov.pl/zagospodarowanieprzestrzenne/app/StrefaPlanistyczna/PL.ZIPPZP.10542/060104-POG/1POG-127SZ/20251110T090000
wydzielenie planistyczne	https://www.gov.pl/zagospodarowanieprzestrzenne/app/StrefaPlanistyczna/PL.ZIPPZP.10542/060104-POG/1POG-128SZ/20251110T090000

wydzielenie planistyczne	https://www.gov.pl/zagospodarowanieprzestrzenne/app/StrefaPlanistyczna/PL.ZIPPZP.10542/060104-POG/1POG-129SZ/20251110T090000
wydzielenie planistyczne	https://www.gov.pl/zagospodarowanieprzestrzenne/app/StrefaPlanistyczna/PL.ZIPPZP.10542/060104-POG/1POG-130SZ/20251110T090000
wydzielenie planistyczne	https://www.gov.pl/zagospodarowanieprzestrzenne/app/StrefaPlanistyczna/PL.ZIPPZP.10542/060104-POG/1POG-131SZ/20251110T090000
wydzielenie planistyczne	https://www.gov.pl/zagospodarowanieprzestrzenne/app/StrefaPlanistyczna/PL.ZIPPZP.10542/060104-POG/1POG-132SZ/20251110T090000
wydzielenie planistyczne	https://www.gov.pl/zagospodarowanieprzestrzenne/app/StrefaPlanistyczna/PL.ZIPPZP.10542/060104-POG/1POG-133SZ/20251110T090000
wydzielenie planistyczne	https://www.gov.pl/zagospodarowanieprzestrzenne/app/StrefaPlanistyczna/PL.ZIPPZP.10542/060104-POG/1POG-134SZ/20251110T090000
wydzielenie planistyczne	https://www.gov.pl/zagospodarowanieprzestrzenne/app/StrefaPlanistyczna/PL.ZIPPZP.10542/060104-POG/1POG-135SZ/20251110T090000
wydzielenie planistyczne	https://www.gov.pl/zagospodarowanieprzestrzenne/app/StrefaPlanistyczna/PL.ZIPPZP.10542/060104-POG/1POG-136SZ/20251110T090000
wydzielenie planistyczne	https://www.gov.pl/zagospodarowanieprzestrzenne/app/StrefaPlanistyczna/PL.ZIPPZP.10542/060104-POG/1POG-137SZ/20251110T090000
wydzielenie planistyczne	https://www.gov.pl/zagospodarowanieprzestrzenne/app/StrefaPlanistyczna/PL.ZIPPZP.10542/060104-POG/1POG-138SZ/20251110T090000
wydzielenie planistyczne	https://www.gov.pl/zagospodarowanieprzestrzenne/app/StrefaPlanistyczna/PL.ZIPPZP.10542/060104-POG/1POG-139SZ/20251110T090000
wydzielenie planistyczne	https://www.gov.pl/zagospodarowanieprzestrzenne/app/StrefaPlanistyczna/PL.ZIPPZP.10542/060104-POG/1POG-140SZ/20251110T090000
wydzielenie planistyczne	https://www.gov.pl/zagospodarowanieprzestrzenne/app/StrefaPlanistyczna/PL.ZIPPZP.10542/060104-POG/1POG-141SZ/20251110T090000
wydzielenie planistyczne	https://www.gov.pl/zagospodarowanieprzestrzenne/app/StrefaPlanistyczna/PL.ZIPPZP.10542/060104-POG/1POG-142SZ/20251110T090000
wydzielenie planistyczne	https://www.gov.pl/zagospodarowanieprzestrzenne/app/StrefaPlanistyczna/PL.ZIPPZP.10542/060104-POG/1POG-143SZ/20251110T090000
wydzielenie planistyczne	https://www.gov.pl/zagospodarowanieprzestrzenne/app/StrefaPlanistyczna/PL.ZIPPZP.10542/060104-POG/1POG-144SZ/20251110T090000
wydzielenie planistyczne	https://www.gov.pl/zagospodarowanieprzestrzenne/app/StrefaPlanistyczna/PL.ZIPPZP.10542/060104-POG/1POG-145SZ/20251110T090000

wydzielenie planistyczne	https://www.gov.pl/zagospodarowanieprzestrzenne/app/StrefaPlanistyczna/PL.ZIPPZP.10542/060104-POG/1POG-146SZ/20251110T090000
wydzielenie planistyczne	https://www.gov.pl/zagospodarowanieprzestrzenne/app/StrefaPlanistyczna/PL.ZIPPZP.10542/060104-POG/1POG-147SZ/20260512T132222
wydzielenie planistyczne	https://www.gov.pl/zagospodarowanieprzestrzenne/app/StrefaPlanistyczna/PL.ZIPPZP.10542/060104-POG/1POG-148SZ/20251110T090000
wydzielenie planistyczne	https://www.gov.pl/zagospodarowanieprzestrzenne/app/StrefaPlanistyczna/PL.ZIPPZP.10542/060104-POG/1POG-149SZ/20251110T090000
wydzielenie planistyczne	https://www.gov.pl/zagospodarowanieprzestrzenne/app/StrefaPlanistyczna/PL.ZIPPZP.10542/060104-POG/1POG-150SZ/20251110T090000
wydzielenie planistyczne	https://www.gov.pl/zagospodarowanieprzestrzenne/app/StrefaPlanistyczna/PL.ZIPPZP.10542/060104-POG/1POG-151SZ/20251110T090000
wydzielenie planistyczne	https://www.gov.pl/zagospodarowanieprzestrzenne/app/StrefaPlanistyczna/PL.ZIPPZP.10542/060104-POG/1POG-152SZ/20251110T090000
wydzielenie planistyczne	https://www.gov.pl/zagospodarowanieprzestrzenne/app/StrefaPlanistyczna/PL.ZIPPZP.10542/060104-POG/1POG-153SZ/20251110T090000
wydzielenie planistyczne	https://www.gov.pl/zagospodarowanieprzestrzenne/app/StrefaPlanistyczna/PL.ZIPPZP.10542/060104-POG/1POG-154SZ/20251110T090000
wydzielenie planistyczne	https://www.gov.pl/zagospodarowanieprzestrzenne/app/StrefaPlanistyczna/PL.ZIPPZP.10542/060104-POG/1POG-155SZ/20251110T090000
wydzielenie planistyczne	https://www.gov.pl/zagospodarowanieprzestrzenne/app/StrefaPlanistyczna/PL.ZIPPZP.10542/060104-POG/1POG-156SZ/20251110T090000
wydzielenie planistyczne	https://www.gov.pl/zagospodarowanieprzestrzenne/app/StrefaPlanistyczna/PL.ZIPPZP.10542/060104-POG/1POG-157SZ/20251110T090000
wydzielenie planistyczne	https://www.gov.pl/zagospodarowanieprzestrzenne/app/StrefaPlanistyczna/PL.ZIPPZP.10542/060104-POG/1POG-158SZ/20251110T090000
wydzielenie planistyczne	https://www.gov.pl/zagospodarowanieprzestrzenne/app/StrefaPlanistyczna/PL.ZIPPZP.10542/060104-POG/1POG-159SZ/20251110T090000
wydzielenie planistyczne	https://www.gov.pl/zagospodarowanieprzestrzenne/app/StrefaPlanistyczna/PL.ZIPPZP.10542/060104-POG/1POG-160SZ/20251110T090000
wydzielenie planistyczne	https://www.gov.pl/zagospodarowanieprzestrzenne/app/StrefaPlanistyczna/PL.ZIPPZP.10542/060104-POG/1POG-161SZ/20251110T090000
wydzielenie planistyczne	https://www.gov.pl/zagospodarowanieprzestrzenne/app/StrefaPlanistyczna/PL.ZIPPZP.10542/060104-POG/1POG-162SZ/20251110T090000

wydzielenie planistyczne	https://www.gov.pl/zagospodarowanieprzestrzenne/app/StrefaPlanistyczna/PL.ZIPPZP.10542/060104-POG/1POG-163SZ/20251110T090000
wydzielenie planistyczne	https://www.gov.pl/zagospodarowanieprzestrzenne/app/StrefaPlanistyczna/PL.ZIPPZP.10542/060104-POG/1POG-164SZ/20251110T090000
wydzielenie planistyczne	https://www.gov.pl/zagospodarowanieprzestrzenne/app/StrefaPlanistyczna/PL.ZIPPZP.10542/060104-POG/1POG-165SZ/20251110T090000
wydzielenie planistyczne	https://www.gov.pl/zagospodarowanieprzestrzenne/app/StrefaPlanistyczna/PL.ZIPPZP.10542/060104-POG/1POG-166SZ/20251110T090000
wydzielenie planistyczne	https://www.gov.pl/zagospodarowanieprzestrzenne/app/StrefaPlanistyczna/PL.ZIPPZP.10542/060104-POG/1POG-167SZ/20251110T090000
wydzielenie planistyczne	https://www.gov.pl/zagospodarowanieprzestrzenne/app/StrefaPlanistyczna/PL.ZIPPZP.10542/060104-POG/1POG-168SZ/20251110T090000
wydzielenie planistyczne	https://www.gov.pl/zagospodarowanieprzestrzenne/app/StrefaPlanistyczna/PL.ZIPPZP.10542/060104-POG/1POG-169SZ/20251110T090000
wydzielenie planistyczne	https://www.gov.pl/zagospodarowanieprzestrzenne/app/StrefaPlanistyczna/PL.ZIPPZP.10542/060104-POG/1POG-170SZ/20251110T090000
wydzielenie planistyczne	https://www.gov.pl/zagospodarowanieprzestrzenne/app/StrefaPlanistyczna/PL.ZIPPZP.10542/060104-POG/1POG-171SZ/20251110T090000
wydzielenie planistyczne	https://www.gov.pl/zagospodarowanieprzestrzenne/app/StrefaPlanistyczna/PL.ZIPPZP.10542/060104-POG/1POG-172SZ/20251110T090000
wydzielenie planistyczne	https://www.gov.pl/zagospodarowanieprzestrzenne/app/StrefaPlanistyczna/PL.ZIPPZP.10542/060104-POG/1POG-173SZ/20251110T090000
wydzielenie planistyczne	https://www.gov.pl/zagospodarowanieprzestrzenne/app/StrefaPlanistyczna/PL.ZIPPZP.10542/060104-POG/1POG-174SZ/20251110T090000
wydzielenie planistyczne	https://www.gov.pl/zagospodarowanieprzestrzenne/app/StrefaPlanistyczna/PL.ZIPPZP.10542/060104-POG/1POG-175SZ/20251110T090000
wydzielenie planistyczne	https://www.gov.pl/zagospodarowanieprzestrzenne/app/StrefaPlanistyczna/PL.ZIPPZP.10542/060104-POG/1POG-176SZ/20251110T090000
wydzielenie planistyczne	https://www.gov.pl/zagospodarowanieprzestrzenne/app/StrefaPlanistyczna/PL.ZIPPZP.10542/060104-POG/1POG-177SZ/20251110T090000
wydzielenie planistyczne	https://www.gov.pl/zagospodarowanieprzestrzenne/app/StrefaPlanistyczna/PL.ZIPPZP.10542/060104-POG/1POG-178SZ/20251110T090000
wydzielenie planistyczne	https://www.gov.pl/zagospodarowanieprzestrzenne/app/StrefaPlanistyczna/PL.ZIPPZP.10542/060104-POG/1POG-179SZ/20251110T090000

wydzielenie planistyczne	https://www.gov.pl/zagospodarowanieprzestrzenne/app/StrefaPlanistyczna/PL.ZIPPZP.10542/060104-POG/1POG-180SZ/20251110T090000
wydzielenie planistyczne	https://www.gov.pl/zagospodarowanieprzestrzenne/app/StrefaPlanistyczna/PL.ZIPPZP.10542/060104-POG/1POG-181SZ/20251110T090000
wydzielenie planistyczne	https://www.gov.pl/zagospodarowanieprzestrzenne/app/StrefaPlanistyczna/PL.ZIPPZP.10542/060104-POG/1POG-182SZ/20251110T090000
wydzielenie planistyczne	https://www.gov.pl/zagospodarowanieprzestrzenne/app/StrefaPlanistyczna/PL.ZIPPZP.10542/060104-POG/1POG-183SZ/20251110T090000
wydzielenie planistyczne	https://www.gov.pl/zagospodarowanieprzestrzenne/app/StrefaPlanistyczna/PL.ZIPPZP.10542/060104-POG/1POG-184SZ/20251110T090000
wydzielenie planistyczne	https://www.gov.pl/zagospodarowanieprzestrzenne/app/StrefaPlanistyczna/PL.ZIPPZP.10542/060104-POG/1POG-185SZ/20251110T090000
wydzielenie planistyczne	https://www.gov.pl/zagospodarowanieprzestrzenne/app/StrefaPlanistyczna/PL.ZIPPZP.10542/060104-POG/1POG-186SZ/20251110T090000
wydzielenie planistyczne	https://www.gov.pl/zagospodarowanieprzestrzenne/app/StrefaPlanistyczna/PL.ZIPPZP.10542/060104-POG/1POG-187SZ/20251110T090000
wydzielenie planistyczne	https://www.gov.pl/zagospodarowanieprzestrzenne/app/StrefaPlanistyczna/PL.ZIPPZP.10542/060104-POG/1POG-188SZ/20251110T090000
wydzielenie planistyczne	https://www.gov.pl/zagospodarowanieprzestrzenne/app/StrefaPlanistyczna/PL.ZIPPZP.10542/060104-POG/1POG-189SZ/20251110T090000
wydzielenie planistyczne	https://www.gov.pl/zagospodarowanieprzestrzenne/app/StrefaPlanistyczna/PL.ZIPPZP.10542/060104-POG/1POG-190SZ/20251110T090000
wydzielenie planistyczne	https://www.gov.pl/zagospodarowanieprzestrzenne/app/StrefaPlanistyczna/PL.ZIPPZP.10542/060104-POG/1POG-191SZ/20251110T090000
wydzielenie planistyczne	https://www.gov.pl/zagospodarowanieprzestrzenne/app/StrefaPlanistyczna/PL.ZIPPZP.10542/060104-POG/1POG-192SZ/20251110T090000
wydzielenie planistyczne	https://www.gov.pl/zagospodarowanieprzestrzenne/app/StrefaPlanistyczna/PL.ZIPPZP.10542/060104-POG/1POG-193SZ/20251110T090000
wydzielenie planistyczne	https://www.gov.pl/zagospodarowanieprzestrzenne/app/StrefaPlanistyczna/PL.ZIPPZP.10542/060104-POG/1POG-194SZ/20251110T090000
wydzielenie planistyczne	https://www.gov.pl/zagospodarowanieprzestrzenne/app/StrefaPlanistyczna/PL.ZIPPZP.10542/060104-POG/1POG-195SZ/20251110T090000
wydzielenie planistyczne	https://www.gov.pl/zagospodarowanieprzestrzenne/app/StrefaPlanistyczna/PL.ZIPPZP.10542/060104-POG/1POG-196SZ/20251110T090000

wydzielenie planistyczne	https://www.gov.pl/zagospodarowanieprzestrzenne/app/StrefaPlanistyczna/PL.ZIPPZP.10542/060104-POG/1POG-197SZ/20251110T090000
wydzielenie planistyczne	https://www.gov.pl/zagospodarowanieprzestrzenne/app/StrefaPlanistyczna/PL.ZIPPZP.10542/060104-POG/1POG-198SZ/20251110T090000
wydzielenie planistyczne	https://www.gov.pl/zagospodarowanieprzestrzenne/app/StrefaPlanistyczna/PL.ZIPPZP.10542/060104-POG/1POG-199SZ/20251110T090000
wydzielenie planistyczne	https://www.gov.pl/zagospodarowanieprzestrzenne/app/StrefaPlanistyczna/PL.ZIPPZP.10542/060104-POG/1POG-200SZ/20251110T090000
wydzielenie planistyczne	https://www.gov.pl/zagospodarowanieprzestrzenne/app/StrefaPlanistyczna/PL.ZIPPZP.10542/060104-POG/1POG-201SZ/20251110T090000
wydzielenie planistyczne	https://www.gov.pl/zagospodarowanieprzestrzenne/app/StrefaPlanistyczna/PL.ZIPPZP.10542/060104-POG/1POG-202SZ/20251110T090000
wydzielenie planistyczne	https://www.gov.pl/zagospodarowanieprzestrzenne/app/StrefaPlanistyczna/PL.ZIPPZP.10542/060104-POG/1POG-203SZ/20251110T090000
wydzielenie planistyczne	https://www.gov.pl/zagospodarowanieprzestrzenne/app/StrefaPlanistyczna/PL.ZIPPZP.10542/060104-POG/1POG-204SZ/20251110T090000
wydzielenie planistyczne	https://www.gov.pl/zagospodarowanieprzestrzenne/app/StrefaPlanistyczna/PL.ZIPPZP.10542/060104-POG/1POG-205SZ/20251110T090000
wydzielenie planistyczne	https://www.gov.pl/zagospodarowanieprzestrzenne/app/StrefaPlanistyczna/PL.ZIPPZP.10542/060104-POG/1POG-206SZ/20251110T090000
wydzielenie planistyczne	https://www.gov.pl/zagospodarowanieprzestrzenne/app/StrefaPlanistyczna/PL.ZIPPZP.10542/060104-POG/1POG-207SZ/20251110T090000
wydzielenie planistyczne	https://www.gov.pl/zagospodarowanieprzestrzenne/app/StrefaPlanistyczna/PL.ZIPPZP.10542/060104-POG/1POG-208SZ/20251110T090000
wydzielenie planistyczne	https://www.gov.pl/zagospodarowanieprzestrzenne/app/StrefaPlanistyczna/PL.ZIPPZP.10542/060104-POG/1POG-209SZ/20251110T090000
wydzielenie planistyczne	https://www.gov.pl/zagospodarowanieprzestrzenne/app/StrefaPlanistyczna/PL.ZIPPZP.10542/060104-POG/1POG-210SZ/20251110T090000
wydzielenie planistyczne	https://www.gov.pl/zagospodarowanieprzestrzenne/app/StrefaPlanistyczna/PL.ZIPPZP.10542/060104-POG/1POG-211SZ/20251110T090000
wydzielenie planistyczne	https://www.gov.pl/zagospodarowanieprzestrzenne/app/StrefaPlanistyczna/PL.ZIPPZP.10542/060104-POG/1POG-212SZ/20251110T090000
wydzielenie planistyczne	https://www.gov.pl/zagospodarowanieprzestrzenne/app/StrefaPlanistyczna/PL.ZIPPZP.10542/060104-POG/1POG-213SZ/20251110T090000

wydzielenie planistyczne	https://www.gov.pl/zagospodarowanieprzestrzenne/app/StrefaPlanistyczna/PL.ZIPPZP.10542/060104-POG/1POG-214SZ/20251110T090000
wydzielenie planistyczne	https://www.gov.pl/zagospodarowanieprzestrzenne/app/StrefaPlanistyczna/PL.ZIPPZP.10542/060104-POG/1POG-215SZ/20251110T090000
wydzielenie planistyczne	https://www.gov.pl/zagospodarowanieprzestrzenne/app/StrefaPlanistyczna/PL.ZIPPZP.10542/060104-POG/1POG-216SZ/20251110T090000
wydzielenie planistyczne	https://www.gov.pl/zagospodarowanieprzestrzenne/app/StrefaPlanistyczna/PL.ZIPPZP.10542/060104-POG/1POG-217SZ/20251110T090000
wydzielenie planistyczne	https://www.gov.pl/zagospodarowanieprzestrzenne/app/StrefaPlanistyczna/PL.ZIPPZP.10542/060104-POG/1POG-218SZ/20251110T090000
wydzielenie planistyczne	https://www.gov.pl/zagospodarowanieprzestrzenne/app/StrefaPlanistyczna/PL.ZIPPZP.10542/060104-POG/1POG-219SZ/20251110T090000
wydzielenie planistyczne	https://www.gov.pl/zagospodarowanieprzestrzenne/app/StrefaPlanistyczna/PL.ZIPPZP.10542/060104-POG/1POG-220SZ/20251110T090000
wydzielenie planistyczne	https://www.gov.pl/zagospodarowanieprzestrzenne/app/StrefaPlanistyczna/PL.ZIPPZP.10542/060104-POG/1POG-221SZ/20251110T090000
wydzielenie planistyczne	https://www.gov.pl/zagospodarowanieprzestrzenne/app/StrefaPlanistyczna/PL.ZIPPZP.10542/060104-POG/1POG-222SZ/20251110T090000
wydzielenie planistyczne	https://www.gov.pl/zagospodarowanieprzestrzenne/app/StrefaPlanistyczna/PL.ZIPPZP.10542/060104-POG/1POG-223SZ/20251110T090000
wydzielenie planistyczne	https://www.gov.pl/zagospodarowanieprzestrzenne/app/StrefaPlanistyczna/PL.ZIPPZP.10542/060104-POG/1POG-224SZ/20251110T090000
wydzielenie planistyczne	https://www.gov.pl/zagospodarowanieprzestrzenne/app/StrefaPlanistyczna/PL.ZIPPZP.10542/060104-POG/1POG-225SZ/20251110T090000
wydzielenie planistyczne	https://www.gov.pl/zagospodarowanieprzestrzenne/app/StrefaPlanistyczna/PL.ZIPPZP.10542/060104-POG/1POG-226SZ/20251110T090000
wydzielenie planistyczne	https://www.gov.pl/zagospodarowanieprzestrzenne/app/StrefaPlanistyczna/PL.ZIPPZP.10542/060104-POG/1POG-227SZ/20251110T090000
wydzielenie planistyczne	https://www.gov.pl/zagospodarowanieprzestrzenne/app/StrefaPlanistyczna/PL.ZIPPZP.10542/060104-POG/1POG-228SZ/20251110T090000
wydzielenie planistyczne	https://www.gov.pl/zagospodarowanieprzestrzenne/app/StrefaPlanistyczna/PL.ZIPPZP.10542/060104-POG/1POG-229SZ/20251110T090000
wydzielenie planistyczne	https://www.gov.pl/zagospodarowanieprzestrzenne/app/StrefaPlanistyczna/PL.ZIPPZP.10542/060104-POG/1POG-230SZ/20251110T090000

wydzielenie planistyczne	https://www.gov.pl/zagospodarowanieprzestrzenne/app/StrefaPlanistyczna/PL.ZIPPZP.10542/060104-POG/1POG-231SZ/20251110T090000
wydzielenie planistyczne	https://www.gov.pl/zagospodarowanieprzestrzenne/app/StrefaPlanistyczna/PL.ZIPPZP.10542/060104-POG/1POG-232SZ/20251110T090000
wydzielenie planistyczne	https://www.gov.pl/zagospodarowanieprzestrzenne/app/StrefaPlanistyczna/PL.ZIPPZP.10542/060104-POG/1POG-233SZ/20251110T090000
wydzielenie planistyczne	https://www.gov.pl/zagospodarowanieprzestrzenne/app/StrefaPlanistyczna/PL.ZIPPZP.10542/060104-POG/1POG-234SZ/20251110T090000
wydzielenie planistyczne	https://www.gov.pl/zagospodarowanieprzestrzenne/app/StrefaPlanistyczna/PL.ZIPPZP.10542/060104-POG/1POG-235SZ/20251110T090000
wydzielenie planistyczne	https://www.gov.pl/zagospodarowanieprzestrzenne/app/StrefaPlanistyczna/PL.ZIPPZP.10542/060104-POG/1POG-236SZ/20251110T090000
wydzielenie planistyczne	https://www.gov.pl/zagospodarowanieprzestrzenne/app/StrefaPlanistyczna/PL.ZIPPZP.10542/060104-POG/1POG-237SZ/20251110T090000
wydzielenie planistyczne	https://www.gov.pl/zagospodarowanieprzestrzenne/app/StrefaPlanistyczna/PL.ZIPPZP.10542/060104-POG/1POG-238SZ/20251110T090000
wydzielenie planistyczne	https://www.gov.pl/zagospodarowanieprzestrzenne/app/StrefaPlanistyczna/PL.ZIPPZP.10542/060104-POG/1POG-239SZ/20251110T090000
wydzielenie planistyczne	https://www.gov.pl/zagospodarowanieprzestrzenne/app/StrefaPlanistyczna/PL.ZIPPZP.10542/060104-POG/1POG-240SZ/20251110T090000
wydzielenie planistyczne	https://www.gov.pl/zagospodarowanieprzestrzenne/app/StrefaPlanistyczna/PL.ZIPPZP.10542/060104-POG/1POG-241SZ/20251110T090000
wydzielenie planistyczne	https://www.gov.pl/zagospodarowanieprzestrzenne/app/StrefaPlanistyczna/PL.ZIPPZP.10542/060104-POG/1POG-242SZ/20251110T090000
wydzielenie planistyczne	https://www.gov.pl/zagospodarowanieprzestrzenne/app/StrefaPlanistyczna/PL.ZIPPZP.10542/060104-POG/1POG-243SZ/20251110T090000
wydzielenie planistyczne	https://www.gov.pl/zagospodarowanieprzestrzenne/app/StrefaPlanistyczna/PL.ZIPPZP.10542/060104-POG/1POG-244SZ/20251110T090000
wydzielenie planistyczne	https://www.gov.pl/zagospodarowanieprzestrzenne/app/StrefaPlanistyczna/PL.ZIPPZP.10542/060104-POG/1POG-245SZ/20251110T090000
wydzielenie planistyczne	https://www.gov.pl/zagospodarowanieprzestrzenne/app/StrefaPlanistyczna/PL.ZIPPZP.10542/060104-POG/1POG-246SZ/20251110T090000
wydzielenie planistyczne	https://www.gov.pl/zagospodarowanieprzestrzenne/app/StrefaPlanistyczna/PL.ZIPPZP.10542/060104-POG/1POG-247SZ/20251110T090000

wydzielenie planistyczne	https://www.gov.pl/zagospodarowanieprzestrzenne/app/StrefaPlanistyczna/PL.ZIPPZP.10542/060104-POG/1POG-248SZ/20251110T090000
wydzielenie planistyczne	https://www.gov.pl/zagospodarowanieprzestrzenne/app/StrefaPlanistyczna/PL.ZIPPZP.10542/060104-POG/1POG-249SZ/20251110T090000
wydzielenie planistyczne	https://www.gov.pl/zagospodarowanieprzestrzenne/app/StrefaPlanistyczna/PL.ZIPPZP.10542/060104-POG/1POG-250SZ/20251110T090000
wydzielenie planistyczne	https://www.gov.pl/zagospodarowanieprzestrzenne/app/StrefaPlanistyczna/PL.ZIPPZP.10542/060104-POG/1POG-251SZ/20251110T090000
wydzielenie planistyczne	https://www.gov.pl/zagospodarowanieprzestrzenne/app/StrefaPlanistyczna/PL.ZIPPZP.10542/060104-POG/1POG-252SZ/20251110T090000
wydzielenie planistyczne	https://www.gov.pl/zagospodarowanieprzestrzenne/app/StrefaPlanistyczna/PL.ZIPPZP.10542/060104-POG/1POG-253SZ/20251110T090000
wydzielenie planistyczne	https://www.gov.pl/zagospodarowanieprzestrzenne/app/StrefaPlanistyczna/PL.ZIPPZP.10542/060104-POG/1POG-254SZ/20251110T090000
wydzielenie planistyczne	https://www.gov.pl/zagospodarowanieprzestrzenne/app/StrefaPlanistyczna/PL.ZIPPZP.10542/060104-POG/1POG-255SZ/20251110T090000
wydzielenie planistyczne	https://www.gov.pl/zagospodarowanieprzestrzenne/app/StrefaPlanistyczna/PL.ZIPPZP.10542/060104-POG/1POG-256SZ/20251110T090000
wydzielenie planistyczne	https://www.gov.pl/zagospodarowanieprzestrzenne/app/StrefaPlanistyczna/PL.ZIPPZP.10542/060104-POG/1POG-257SZ/20251110T090000
wydzielenie planistyczne	https://www.gov.pl/zagospodarowanieprzestrzenne/app/StrefaPlanistyczna/PL.ZIPPZP.10542/060104-POG/1POG-258SZ/20251110T090000
wydzielenie planistyczne	https://www.gov.pl/zagospodarowanieprzestrzenne/app/StrefaPlanistyczna/PL.ZIPPZP.10542/060104-POG/1POG-259SZ/20251110T090000
wydzielenie planistyczne	https://www.gov.pl/zagospodarowanieprzestrzenne/app/StrefaPlanistyczna/PL.ZIPPZP.10542/060104-POG/1POG-260SZ/20251110T090000
wydzielenie planistyczne	https://www.gov.pl/zagospodarowanieprzestrzenne/app/StrefaPlanistyczna/PL.ZIPPZP.10542/060104-POG/1POG-261SZ/20251110T090000
wydzielenie planistyczne	https://www.gov.pl/zagospodarowanieprzestrzenne/app/StrefaPlanistyczna/PL.ZIPPZP.10542/060104-POG/1POG-262SZ/20251110T090000
wydzielenie planistyczne	https://www.gov.pl/zagospodarowanieprzestrzenne/app/StrefaPlanistyczna/PL.ZIPPZP.10542/060104-POG/1POG-263SZ/20251110T090000
wydzielenie planistyczne	https://www.gov.pl/zagospodarowanieprzestrzenne/app/StrefaPlanistyczna/PL.ZIPPZP.10542/060104-POG/1POG-264SZ/20251110T090000

wydzielenie planistyczne	https://www.gov.pl/zagospodarowanieprzestrzenne/app/StrefaPlanistyczna/PL.ZIPPZP.10542/060104-POG/1POG-265SZ/20251110T090000
wydzielenie planistyczne	https://www.gov.pl/zagospodarowanieprzestrzenne/app/StrefaPlanistyczna/PL.ZIPPZP.10542/060104-POG/1POG-266SZ/20251110T090000
wydzielenie planistyczne	https://www.gov.pl/zagospodarowanieprzestrzenne/app/StrefaPlanistyczna/PL.ZIPPZP.10542/060104-POG/1POG-267SZ/20251110T090000
wydzielenie planistyczne	https://www.gov.pl/zagospodarowanieprzestrzenne/app/StrefaPlanistyczna/PL.ZIPPZP.10542/060104-POG/1POG-268SZ/20251110T090000
wydzielenie planistyczne	https://www.gov.pl/zagospodarowanieprzestrzenne/app/StrefaPlanistyczna/PL.ZIPPZP.10542/060104-POG/1POG-269SZ/20251110T090000
wydzielenie planistyczne	https://www.gov.pl/zagospodarowanieprzestrzenne/app/StrefaPlanistyczna/PL.ZIPPZP.10542/060104-POG/1POG-270SZ/20251110T090000
wydzielenie planistyczne	https://www.gov.pl/zagospodarowanieprzestrzenne/app/StrefaPlanistyczna/PL.ZIPPZP.10542/060104-POG/1POG-271SZ/20251110T090000
wydzielenie planistyczne	https://www.gov.pl/zagospodarowanieprzestrzenne/app/StrefaPlanistyczna/PL.ZIPPZP.10542/060104-POG/1POG-272SZ/20251110T090000
wydzielenie planistyczne	https://www.gov.pl/zagospodarowanieprzestrzenne/app/StrefaPlanistyczna/PL.ZIPPZP.10542/060104-POG/1POG-273SZ/20251110T090000
wydzielenie planistyczne	https://www.gov.pl/zagospodarowanieprzestrzenne/app/StrefaPlanistyczna/PL.ZIPPZP.10542/060104-POG/1POG-274SZ/20251110T090000
wydzielenie planistyczne	https://www.gov.pl/zagospodarowanieprzestrzenne/app/StrefaPlanistyczna/PL.ZIPPZP.10542/060104-POG/1POG-275SZ/20251110T090000
wydzielenie planistyczne	https://www.gov.pl/zagospodarowanieprzestrzenne/app/StrefaPlanistyczna/PL.ZIPPZP.10542/060104-POG/1POG-276SZ/20251110T090000
wydzielenie planistyczne	https://www.gov.pl/zagospodarowanieprzestrzenne/app/StrefaPlanistyczna/PL.ZIPPZP.10542/060104-POG/1POG-277SZ/20251110T090000
wydzielenie planistyczne	https://www.gov.pl/zagospodarowanieprzestrzenne/app/StrefaPlanistyczna/PL.ZIPPZP.10542/060104-POG/1POG-278SZ/20251110T090000
wydzielenie planistyczne	https://www.gov.pl/zagospodarowanieprzestrzenne/app/StrefaPlanistyczna/PL.ZIPPZP.10542/060104-POG/1POG-279SZ/20251110T090000
wydzielenie planistyczne	https://www.gov.pl/zagospodarowanieprzestrzenne/app/StrefaPlanistyczna/PL.ZIPPZP.10542/060104-POG/1POG-280SZ/20251110T090000
wydzielenie planistyczne	https://www.gov.pl/zagospodarowanieprzestrzenne/app/StrefaPlanistyczna/PL.ZIPPZP.10542/060104-POG/1POG-281SZ/20251110T090000

wydzielenie planistyczne	https://www.gov.pl/zagospodarowanieprzestrzenne/app/StrefaPlanistyczna/PL.ZIPPZP.10542/060104-POG/1POG-282SZ/20251110T090000
wydzielenie planistyczne	https://www.gov.pl/zagospodarowanieprzestrzenne/app/StrefaPlanistyczna/PL.ZIPPZP.10542/060104-POG/1POG-283SZ/20251110T090000
wydzielenie planistyczne	https://www.gov.pl/zagospodarowanieprzestrzenne/app/StrefaPlanistyczna/PL.ZIPPZP.10542/060104-POG/1POG-284SZ/20251110T090000
wydzielenie planistyczne	https://www.gov.pl/zagospodarowanieprzestrzenne/app/StrefaPlanistyczna/PL.ZIPPZP.10542/060104-POG/1POG-285SZ/20251110T090000
wydzielenie planistyczne	https://www.gov.pl/zagospodarowanieprzestrzenne/app/StrefaPlanistyczna/PL.ZIPPZP.10542/060104-POG/1POG-286SZ/20251110T090000
wydzielenie planistyczne	https://www.gov.pl/zagospodarowanieprzestrzenne/app/StrefaPlanistyczna/PL.ZIPPZP.10542/060104-POG/1POG-287SZ/20251110T090000
wydzielenie planistyczne	https://www.gov.pl/zagospodarowanieprzestrzenne/app/StrefaPlanistyczna/PL.ZIPPZP.10542/060104-POG/1POG-288SZ/20251110T090000
wydzielenie planistyczne	https://www.gov.pl/zagospodarowanieprzestrzenne/app/StrefaPlanistyczna/PL.ZIPPZP.10542/060104-POG/1POG-289SZ/20251110T090000
wydzielenie planistyczne	https://www.gov.pl/zagospodarowanieprzestrzenne/app/StrefaPlanistyczna/PL.ZIPPZP.10542/060104-POG/1POG-290SZ/20251110T090000
wydzielenie planistyczne	https://www.gov.pl/zagospodarowanieprzestrzenne/app/StrefaPlanistyczna/PL.ZIPPZP.10542/060104-POG/1POG-291SZ/20251110T090000
wydzielenie planistyczne	https://www.gov.pl/zagospodarowanieprzestrzenne/app/StrefaPlanistyczna/PL.ZIPPZP.10542/060104-POG/1POG-292SZ/20251110T090000
wydzielenie planistyczne	https://www.gov.pl/zagospodarowanieprzestrzenne/app/StrefaPlanistyczna/PL.ZIPPZP.10542/060104-POG/1POG-293SZ/20251110T090000
wydzielenie planistyczne	https://www.gov.pl/zagospodarowanieprzestrzenne/app/StrefaPlanistyczna/PL.ZIPPZP.10542/060104-POG/1POG-294SZ/20251110T090000
wydzielenie planistyczne	https://www.gov.pl/zagospodarowanieprzestrzenne/app/StrefaPlanistyczna/PL.ZIPPZP.10542/060104-POG/1POG-295SZ/20251110T090000
wydzielenie planistyczne	https://www.gov.pl/zagospodarowanieprzestrzenne/app/StrefaPlanistyczna/PL.ZIPPZP.10542/060104-POG/1POG-296SZ/20251110T090000
wydzielenie planistyczne	https://www.gov.pl/zagospodarowanieprzestrzenne/app/StrefaPlanistyczna/PL.ZIPPZP.10542/060104-POG/1POG-297SZ/20251110T090000
wydzielenie planistyczne	https://www.gov.pl/zagospodarowanieprzestrzenne/app/StrefaPlanistyczna/PL.ZIPPZP.10542/060104-POG/1POG-298SZ/20251110T090000

wydzielenie planistyczne	https://www.gov.pl/zagospodarowanieprzestrzenne/app/StrefaPlanistyczna/PL.ZIPPZP.10542/060104-POG/1POG-299SZ/20251110T090000
wydzielenie planistyczne	https://www.gov.pl/zagospodarowanieprzestrzenne/app/StrefaPlanistyczna/PL.ZIPPZP.10542/060104-POG/1POG-300SZ/20251110T090000
wydzielenie planistyczne	https://www.gov.pl/zagospodarowanieprzestrzenne/app/StrefaPlanistyczna/PL.ZIPPZP.10542/060104-POG/1POG-301SZ/20260512T093600
wydzielenie planistyczne	https://www.gov.pl/zagospodarowanieprzestrzenne/app/StrefaPlanistyczna/PL.ZIPPZP.10542/060104-POG/1POG-302SZ/20251110T090000
wydzielenie planistyczne	https://www.gov.pl/zagospodarowanieprzestrzenne/app/StrefaPlanistyczna/PL.ZIPPZP.10542/060104-POG/1POG-303SZ/20251110T090000
wydzielenie planistyczne	https://www.gov.pl/zagospodarowanieprzestrzenne/app/StrefaPlanistyczna/PL.ZIPPZP.10542/060104-POG/1POG-304SZ/20251110T090000
wydzielenie planistyczne	https://www.gov.pl/zagospodarowanieprzestrzenne/app/StrefaPlanistyczna/PL.ZIPPZP.10542/060104-POG/1POG-305SZ/20251110T090000
wydzielenie planistyczne	https://www.gov.pl/zagospodarowanieprzestrzenne/app/StrefaPlanistyczna/PL.ZIPPZP.10542/060104-POG/1POG-306SZ/20251110T090000
wydzielenie planistyczne	https://www.gov.pl/zagospodarowanieprzestrzenne/app/StrefaPlanistyczna/PL.ZIPPZP.10542/060104-POG/1POG-308SZ/20251110T090000
wydzielenie planistyczne	https://www.gov.pl/zagospodarowanieprzestrzenne/app/StrefaPlanistyczna/PL.ZIPPZP.10542/060104-POG/1POG-309SZ/20251110T090000
wydzielenie planistyczne	https://www.gov.pl/zagospodarowanieprzestrzenne/app/StrefaPlanistyczna/PL.ZIPPZP.10542/060104-POG/1POG-310SZ/20251110T090000
wydzielenie planistyczne	https://www.gov.pl/zagospodarowanieprzestrzenne/app/StrefaPlanistyczna/PL.ZIPPZP.10542/060104-POG/1POG-311SZ/20251110T090000
wydzielenie planistyczne	https://www.gov.pl/zagospodarowanieprzestrzenne/app/StrefaPlanistyczna/PL.ZIPPZP.10542/060104-POG/1POG-312SZ/20251110T090000
wydzielenie planistyczne	https://www.gov.pl/zagospodarowanieprzestrzenne/app/StrefaPlanistyczna/PL.ZIPPZP.10542/060104-POG/1POG-313SZ/20251110T090000
wydzielenie planistyczne	https://www.gov.pl/zagospodarowanieprzestrzenne/app/StrefaPlanistyczna/PL.ZIPPZP.10542/060104-POG/1POG-314SZ/20251110T090000
wydzielenie planistyczne	https://www.gov.pl/zagospodarowanieprzestrzenne/app/StrefaPlanistyczna/PL.ZIPPZP.10542/060104-POG/1POG-315SZ/20251110T090000
wydzielenie planistyczne	https://www.gov.pl/zagospodarowanieprzestrzenne/app/StrefaPlanistyczna/PL.ZIPPZP.10542/060104-POG/1POG-316SZ/20251110T090000

wydzielenie planistyczne	https://www.gov.pl/zagospodarowanieprzestrzenne/app/StrefaPlanistyczna/PL.ZIPPZP.10542/060104-POG/1POG-317SZ/20251110T090000
wydzielenie planistyczne	https://www.gov.pl/zagospodarowanieprzestrzenne/app/StrefaPlanistyczna/PL.ZIPPZP.10542/060104-POG/1POG-318SZ/20251110T090000
wydzielenie planistyczne	https://www.gov.pl/zagospodarowanieprzestrzenne/app/StrefaPlanistyczna/PL.ZIPPZP.10542/060104-POG/1POG-319SZ/20251110T090000
wydzielenie planistyczne	https://www.gov.pl/zagospodarowanieprzestrzenne/app/StrefaPlanistyczna/PL.ZIPPZP.10542/060104-POG/1POG-320SZ/20251110T090000
wydzielenie planistyczne	https://www.gov.pl/zagospodarowanieprzestrzenne/app/StrefaPlanistyczna/PL.ZIPPZP.10542/060104-POG/1POG-321SZ/20251110T090000
wydzielenie planistyczne	https://www.gov.pl/zagospodarowanieprzestrzenne/app/StrefaPlanistyczna/PL.ZIPPZP.10542/060104-POG/1POG-322SZ/20251110T090000
wydzielenie planistyczne	https://www.gov.pl/zagospodarowanieprzestrzenne/app/StrefaPlanistyczna/PL.ZIPPZP.10542/060104-POG/1POG-323SZ/20251110T090000
wydzielenie planistyczne	https://www.gov.pl/zagospodarowanieprzestrzenne/app/StrefaPlanistyczna/PL.ZIPPZP.10542/060104-POG/1POG-324SZ/20251110T090000
wydzielenie planistyczne	https://www.gov.pl/zagospodarowanieprzestrzenne/app/StrefaPlanistyczna/PL.ZIPPZP.10542/060104-POG/1POG-325SZ/20251110T090000
wydzielenie planistyczne	https://www.gov.pl/zagospodarowanieprzestrzenne/app/StrefaPlanistyczna/PL.ZIPPZP.10542/060104-POG/1POG-326SZ/20251110T090000
wydzielenie planistyczne	https://www.gov.pl/zagospodarowanieprzestrzenne/app/StrefaPlanistyczna/PL.ZIPPZP.10542/060104-POG/1POG-327SZ/20251110T090000
wydzielenie planistyczne	https://www.gov.pl/zagospodarowanieprzestrzenne/app/StrefaPlanistyczna/PL.ZIPPZP.10542/060104-POG/1POG-328SZ/20251110T090000
wydzielenie planistyczne	https://www.gov.pl/zagospodarowanieprzestrzenne/app/StrefaPlanistyczna/PL.ZIPPZP.10542/060104-POG/1POG-329SZ/20251110T090000
wydzielenie planistyczne	https://www.gov.pl/zagospodarowanieprzestrzenne/app/StrefaPlanistyczna/PL.ZIPPZP.10542/060104-POG/1POG-330SZ/20251110T090000
wydzielenie planistyczne	https://www.gov.pl/zagospodarowanieprzestrzenne/app/StrefaPlanistyczna/PL.ZIPPZP.10542/060104-POG/1POG-331SZ/20251110T090000
wydzielenie planistyczne	https://www.gov.pl/zagospodarowanieprzestrzenne/app/StrefaPlanistyczna/PL.ZIPPZP.10542/060104-POG/1POG-332SZ/20251110T090000
wydzielenie planistyczne	https://www.gov.pl/zagospodarowanieprzestrzenne/app/StrefaPlanistyczna/PL.ZIPPZP.10542/060104-POG/1POG-333SZ/20251110T090000

wydzielenie planistyczne	https://www.gov.pl/zagospodarowanieprzestrzenne/app/StrefaPlanistyczna/PL.ZIPPZP.10542/060104-POG/1POG-334SZ/20251110T090000
wydzielenie planistyczne	https://www.gov.pl/zagospodarowanieprzestrzenne/app/StrefaPlanistyczna/PL.ZIPPZP.10542/060104-POG/1POG-335SZ/20251110T090000
wydzielenie planistyczne	https://www.gov.pl/zagospodarowanieprzestrzenne/app/StrefaPlanistyczna/PL.ZIPPZP.10542/060104-POG/1POG-336SZ/20251110T090000
wydzielenie planistyczne	https://www.gov.pl/zagospodarowanieprzestrzenne/app/StrefaPlanistyczna/PL.ZIPPZP.10542/060104-POG/1POG-337SZ/20251110T090000
wydzielenie planistyczne	https://www.gov.pl/zagospodarowanieprzestrzenne/app/StrefaPlanistyczna/PL.ZIPPZP.10542/060104-POG/1POG-338SZ/20251110T090000
wydzielenie planistyczne	https://www.gov.pl/zagospodarowanieprzestrzenne/app/StrefaPlanistyczna/PL.ZIPPZP.10542/060104-POG/1POG-339SZ/20251110T090000
wydzielenie planistyczne	https://www.gov.pl/zagospodarowanieprzestrzenne/app/StrefaPlanistyczna/PL.ZIPPZP.10542/060104-POG/1POG-340SZ/20251110T090000
wydzielenie planistyczne	https://www.gov.pl/zagospodarowanieprzestrzenne/app/StrefaPlanistyczna/PL.ZIPPZP.10542/060104-POG/1POG-341SZ/20251110T090000
wydzielenie planistyczne	https://www.gov.pl/zagospodarowanieprzestrzenne/app/StrefaPlanistyczna/PL.ZIPPZP.10542/060104-POG/1POG-342SZ/20251110T090000
wydzielenie planistyczne	https://www.gov.pl/zagospodarowanieprzestrzenne/app/StrefaPlanistyczna/PL.ZIPPZP.10542/060104-POG/1POG-343SZ/20251110T090000
wydzielenie planistyczne	https://www.gov.pl/zagospodarowanieprzestrzenne/app/StrefaPlanistyczna/PL.ZIPPZP.10542/060104-POG/1POG-344SZ/20251110T090000
wydzielenie planistyczne	https://www.gov.pl/zagospodarowanieprzestrzenne/app/StrefaPlanistyczna/PL.ZIPPZP.10542/060104-POG/1POG-345SZ/20251110T090000
wydzielenie planistyczne	https://www.gov.pl/zagospodarowanieprzestrzenne/app/StrefaPlanistyczna/PL.ZIPPZP.10542/060104-POG/1POG-346SZ/20251110T090000
wydzielenie planistyczne	https://www.gov.pl/zagospodarowanieprzestrzenne/app/StrefaPlanistyczna/PL.ZIPPZP.10542/060104-POG/1POG-347SZ/20251110T090000
wydzielenie planistyczne	https://www.gov.pl/zagospodarowanieprzestrzenne/app/StrefaPlanistyczna/PL.ZIPPZP.10542/060104-POG/1POG-348SZ/20251110T090000
wydzielenie planistyczne	https://www.gov.pl/zagospodarowanieprzestrzenne/app/StrefaPlanistyczna/PL.ZIPPZP.10542/060104-POG/1POG-349SZ/20251110T090000
wydzielenie planistyczne	https://www.gov.pl/zagospodarowanieprzestrzenne/app/StrefaPlanistyczna/PL.ZIPPZP.10542/060104-POG/1POG-350SZ/20251110T090000

wydzielenie planistyczne	https://www.gov.pl/zagospodarowanieprzestrzenne/app/StrefaPlanistyczna/PL.ZIPPZP.10542/060104-POG/1POG-351SZ/20251110T090000
wydzielenie planistyczne	https://www.gov.pl/zagospodarowanieprzestrzenne/app/StrefaPlanistyczna/PL.ZIPPZP.10542/060104-POG/1POG-352SZ/20251110T090000
wydzielenie planistyczne	https://www.gov.pl/zagospodarowanieprzestrzenne/app/StrefaPlanistyczna/PL.ZIPPZP.10542/060104-POG/1POG-353SZ/20251110T090000
wydzielenie planistyczne	https://www.gov.pl/zagospodarowanieprzestrzenne/app/StrefaPlanistyczna/PL.ZIPPZP.10542/060104-POG/1POG-354SZ/20251110T090000
wydzielenie planistyczne	https://www.gov.pl/zagospodarowanieprzestrzenne/app/StrefaPlanistyczna/PL.ZIPPZP.10542/060104-POG/1POG-355SZ/20251110T090000
wydzielenie planistyczne	https://www.gov.pl/zagospodarowanieprzestrzenne/app/StrefaPlanistyczna/PL.ZIPPZP.10542/060104-POG/1POG-356SZ/20251110T090000
wydzielenie planistyczne	https://www.gov.pl/zagospodarowanieprzestrzenne/app/StrefaPlanistyczna/PL.ZIPPZP.10542/060104-POG/1POG-357SZ/20251110T090000
wydzielenie planistyczne	https://www.gov.pl/zagospodarowanieprzestrzenne/app/StrefaPlanistyczna/PL.ZIPPZP.10542/060104-POG/1POG-358SZ/20251110T090000
wydzielenie planistyczne	https://www.gov.pl/zagospodarowanieprzestrzenne/app/StrefaPlanistyczna/PL.ZIPPZP.10542/060104-POG/1POG-359SZ/20251110T090000
wydzielenie planistyczne	https://www.gov.pl/zagospodarowanieprzestrzenne/app/StrefaPlanistyczna/PL.ZIPPZP.10542/060104-POG/1POG-360SZ/20251110T090000
wydzielenie planistyczne	https://www.gov.pl/zagospodarowanieprzestrzenne/app/StrefaPlanistyczna/PL.ZIPPZP.10542/060104-POG/1POG-361SZ/20251110T090000
wydzielenie planistyczne	https://www.gov.pl/zagospodarowanieprzestrzenne/app/StrefaPlanistyczna/PL.ZIPPZP.10542/060104-POG/1POG-362SZ/20251110T090000
wydzielenie planistyczne	https://www.gov.pl/zagospodarowanieprzestrzenne/app/StrefaPlanistyczna/PL.ZIPPZP.10542/060104-POG/1POG-363SZ/20251110T090000
wydzielenie planistyczne	https://www.gov.pl/zagospodarowanieprzestrzenne/app/StrefaPlanistyczna/PL.ZIPPZP.10542/060104-POG/1POG-364SZ/20251110T090000
wydzielenie planistyczne	https://www.gov.pl/zagospodarowanieprzestrzenne/app/StrefaPlanistyczna/PL.ZIPPZP.10542/060104-POG/1POG-365SZ/20251110T090000
wydzielenie planistyczne	https://www.gov.pl/zagospodarowanieprzestrzenne/app/StrefaPlanistyczna/PL.ZIPPZP.10542/060104-POG/1POG-366SZ/20251110T090000
wydzielenie planistyczne	https://www.gov.pl/zagospodarowanieprzestrzenne/app/StrefaPlanistyczna/PL.ZIPPZP.10542/060104-POG/1POG-367SZ/20251110T090000

wydzielenie planistyczne	https://www.gov.pl/zagospodarowanieprzestrzenne/app/StrefaPlanistyczna/PL.ZIPPZP.10542/060104-POG/1POG-368SZ/20251110T090000
wydzielenie planistyczne	https://www.gov.pl/zagospodarowanieprzestrzenne/app/StrefaPlanistyczna/PL.ZIPPZP.10542/060104-POG/1POG-370SZ/20251110T090000
wydzielenie planistyczne	https://www.gov.pl/zagospodarowanieprzestrzenne/app/StrefaPlanistyczna/PL.ZIPPZP.10542/060104-POG/1POG-371SZ/20251110T090000
wydzielenie planistyczne	https://www.gov.pl/zagospodarowanieprzestrzenne/app/StrefaPlanistyczna/PL.ZIPPZP.10542/060104-POG/1POG-372SZ/20251110T090000
wydzielenie planistyczne	https://www.gov.pl/zagospodarowanieprzestrzenne/app/StrefaPlanistyczna/PL.ZIPPZP.10542/060104-POG/1POG-373SZ/20251110T090000
wydzielenie planistyczne	https://www.gov.pl/zagospodarowanieprzestrzenne/app/StrefaPlanistyczna/PL.ZIPPZP.10542/060104-POG/1POG-374SZ/20251110T090000
wydzielenie planistyczne	https://www.gov.pl/zagospodarowanieprzestrzenne/app/StrefaPlanistyczna/PL.ZIPPZP.10542/060104-POG/1POG-375SZ/20251110T090000
wydzielenie planistyczne	https://www.gov.pl/zagospodarowanieprzestrzenne/app/StrefaPlanistyczna/PL.ZIPPZP.10542/060104-POG/1POG-376SZ/20251110T090000
wydzielenie planistyczne	https://www.gov.pl/zagospodarowanieprzestrzenne/app/StrefaPlanistyczna/PL.ZIPPZP.10542/060104-POG/1POG-377SZ/20251110T090000
wydzielenie planistyczne	https://www.gov.pl/zagospodarowanieprzestrzenne/app/StrefaPlanistyczna/PL.ZIPPZP.10542/060104-POG/1POG-378SZ/20251110T090000
wydzielenie planistyczne	https://www.gov.pl/zagospodarowanieprzestrzenne/app/StrefaPlanistyczna/PL.ZIPPZP.10542/060104-POG/1POG-379SZ/20251110T090000
wydzielenie planistyczne	https://www.gov.pl/zagospodarowanieprzestrzenne/app/StrefaPlanistyczna/PL.ZIPPZP.10542/060104-POG/1POG-380SZ/20251110T090000
wydzielenie planistyczne	https://www.gov.pl/zagospodarowanieprzestrzenne/app/StrefaPlanistyczna/PL.ZIPPZP.10542/060104-POG/1POG-381SZ/20251110T090000
wydzielenie planistyczne	https://www.gov.pl/zagospodarowanieprzestrzenne/app/StrefaPlanistyczna/PL.ZIPPZP.10542/060104-POG/1POG-382SZ/20251110T090000
wydzielenie planistyczne	https://www.gov.pl/zagospodarowanieprzestrzenne/app/StrefaPlanistyczna/PL.ZIPPZP.10542/060104-POG/1POG-383SZ/20251110T090000
wydzielenie planistyczne	https://www.gov.pl/zagospodarowanieprzestrzenne/app/StrefaPlanistyczna/PL.ZIPPZP.10542/060104-POG/1POG-384SZ/20251110T090000
wydzielenie planistyczne	https://www.gov.pl/zagospodarowanieprzestrzenne/app/StrefaPlanistyczna/PL.ZIPPZP.10542/060104-POG/1POG-385SZ/20251110T090000

wydzielenie planistyczne	https://www.gov.pl/zagospodarowanieprzestrzenne/app/StrefaPlanistyczna/PL.ZIPPZP.10542/060104-POG/1POG-386SZ/20251110T090000
wydzielenie planistyczne	https://www.gov.pl/zagospodarowanieprzestrzenne/app/StrefaPlanistyczna/PL.ZIPPZP.10542/060104-POG/1POG-387SZ/20260512T110305
wydzielenie planistyczne	https://www.gov.pl/zagospodarowanieprzestrzenne/app/StrefaPlanistyczna/PL.ZIPPZP.10542/060104-POG/1POG-388SZ/20251110T090000
wydzielenie planistyczne	https://www.gov.pl/zagospodarowanieprzestrzenne/app/StrefaPlanistyczna/PL.ZIPPZP.10542/060104-POG/1POG-389SZ/20251110T090000
wydzielenie planistyczne	https://www.gov.pl/zagospodarowanieprzestrzenne/app/StrefaPlanistyczna/PL.ZIPPZP.10542/060104-POG/1POG-390SZ/20251110T090000
wydzielenie planistyczne	https://www.gov.pl/zagospodarowanieprzestrzenne/app/StrefaPlanistyczna/PL.ZIPPZP.10542/060104-POG/1POG-391SZ/20251110T090000
wydzielenie planistyczne	https://www.gov.pl/zagospodarowanieprzestrzenne/app/StrefaPlanistyczna/PL.ZIPPZP.10542/060104-POG/1POG-392SZ/20251110T090000
wydzielenie planistyczne	https://www.gov.pl/zagospodarowanieprzestrzenne/app/StrefaPlanistyczna/PL.ZIPPZP.10542/060104-POG/1POG-393SZ/20251110T090000
wydzielenie planistyczne	https://www.gov.pl/zagospodarowanieprzestrzenne/app/StrefaPlanistyczna/PL.ZIPPZP.10542/060104-POG/1POG-394SZ/20251110T090000
wydzielenie planistyczne	https://www.gov.pl/zagospodarowanieprzestrzenne/app/StrefaPlanistyczna/PL.ZIPPZP.10542/060104-POG/1POG-395SZ/20251110T090000
wydzielenie planistyczne	https://www.gov.pl/zagospodarowanieprzestrzenne/app/StrefaPlanistyczna/PL.ZIPPZP.10542/060104-POG/1POG-396SZ/20251110T090000
wydzielenie planistyczne	https://www.gov.pl/zagospodarowanieprzestrzenne/app/StrefaPlanistyczna/PL.ZIPPZP.10542/060104-POG/1POG-397SZ/20251110T090000
wydzielenie planistyczne	https://www.gov.pl/zagospodarowanieprzestrzenne/app/StrefaPlanistyczna/PL.ZIPPZP.10542/060104-POG/1POG-398SZ/20251110T090000
wydzielenie planistyczne	https://www.gov.pl/zagospodarowanieprzestrzenne/app/StrefaPlanistyczna/PL.ZIPPZP.10542/060104-POG/1POG-399SZ/20251110T090000
wydzielenie planistyczne	https://www.gov.pl/zagospodarowanieprzestrzenne/app/StrefaPlanistyczna/PL.ZIPPZP.10542/060104-POG/1POG-400SZ/20260512T073207
wydzielenie planistyczne	https://www.gov.pl/zagospodarowanieprzestrzenne/app/StrefaPlanistyczna/PL.ZIPPZP.10542/060104-POG/1POG-401SZ/20251110T090000
wydzielenie planistyczne	https://www.gov.pl/zagospodarowanieprzestrzenne/app/StrefaPlanistyczna/PL.ZIPPZP.10542/060104-POG/1POG-402SZ/20251110T090000

wydzielenie planistyczne	https://www.gov.pl/zagospodarowanieprzestrzenne/app/StrefaPlanistyczna/PL.ZIPPZP.10542/060104-POG/1POG-403SZ/20251110T090000
wydzielenie planistyczne	https://www.gov.pl/zagospodarowanieprzestrzenne/app/StrefaPlanistyczna/PL.ZIPPZP.10542/060104-POG/1POG-404SZ/20251110T090000
wydzielenie planistyczne	https://www.gov.pl/zagospodarowanieprzestrzenne/app/StrefaPlanistyczna/PL.ZIPPZP.10542/060104-POG/1POG-405SZ/20251110T090000
wydzielenie planistyczne	https://www.gov.pl/zagospodarowanieprzestrzenne/app/StrefaPlanistyczna/PL.ZIPPZP.10542/060104-POG/1POG-406SZ/20251110T090000
wydzielenie planistyczne	https://www.gov.pl/zagospodarowanieprzestrzenne/app/StrefaPlanistyczna/PL.ZIPPZP.10542/060104-POG/1POG-407SZ/20251110T090000
wydzielenie planistyczne	https://www.gov.pl/zagospodarowanieprzestrzenne/app/StrefaPlanistyczna/PL.ZIPPZP.10542/060104-POG/1POG-408SZ/20251110T090000
wydzielenie planistyczne	https://www.gov.pl/zagospodarowanieprzestrzenne/app/StrefaPlanistyczna/PL.ZIPPZP.10542/060104-POG/1POG-409SZ/20251110T090000
wydzielenie planistyczne	https://www.gov.pl/zagospodarowanieprzestrzenne/app/StrefaPlanistyczna/PL.ZIPPZP.10542/060104-POG/1POG-410SZ/20251110T090000
wydzielenie planistyczne	https://www.gov.pl/zagospodarowanieprzestrzenne/app/StrefaPlanistyczna/PL.ZIPPZP.10542/060104-POG/1POG-411SZ/20251110T090000
wydzielenie planistyczne	https://www.gov.pl/zagospodarowanieprzestrzenne/app/StrefaPlanistyczna/PL.ZIPPZP.10542/060104-POG/1POG-412SZ/20251110T090000
wydzielenie planistyczne	https://www.gov.pl/zagospodarowanieprzestrzenne/app/StrefaPlanistyczna/PL.ZIPPZP.10542/060104-POG/1POG-413SZ/20251110T090000
wydzielenie planistyczne	https://www.gov.pl/zagospodarowanieprzestrzenne/app/StrefaPlanistyczna/PL.ZIPPZP.10542/060104-POG/1POG-414SZ/20251110T090000
wydzielenie planistyczne	https://www.gov.pl/zagospodarowanieprzestrzenne/app/StrefaPlanistyczna/PL.ZIPPZP.10542/060104-POG/1POG-415SZ/20251110T090000
wydzielenie planistyczne	https://www.gov.pl/zagospodarowanieprzestrzenne/app/StrefaPlanistyczna/PL.ZIPPZP.10542/060104-POG/1POG-416SZ/20251110T090000
wydzielenie planistyczne	https://www.gov.pl/zagospodarowanieprzestrzenne/app/StrefaPlanistyczna/PL.ZIPPZP.10542/060104-POG/1POG-417SZ/20251110T090000
wydzielenie planistyczne	https://www.gov.pl/zagospodarowanieprzestrzenne/app/StrefaPlanistyczna/PL.ZIPPZP.10542/060104-POG/1POG-418SZ/20251110T090000
wydzielenie planistyczne	https://www.gov.pl/zagospodarowanieprzestrzenne/app/StrefaPlanistyczna/PL.ZIPPZP.10542/060104-POG/1POG-419SZ/20251110T090000

wydzielenie planistyczne	https://www.gov.pl/zagospodarowanieprzestrzenne/app/StrefaPlanistyczna/PL.ZIPPZP.10542/060104-POG/1POG-420SZ/20251110T090000
wydzielenie planistyczne	https://www.gov.pl/zagospodarowanieprzestrzenne/app/StrefaPlanistyczna/PL.ZIPPZP.10542/060104-POG/1POG-421SZ/20251110T090000
wydzielenie planistyczne	https://www.gov.pl/zagospodarowanieprzestrzenne/app/StrefaPlanistyczna/PL.ZIPPZP.10542/060104-POG/1POG-422SZ/20251110T090000
wydzielenie planistyczne	https://www.gov.pl/zagospodarowanieprzestrzenne/app/StrefaPlanistyczna/PL.ZIPPZP.10542/060104-POG/1POG-423SZ/20251110T090000
wydzielenie planistyczne	https://www.gov.pl/zagospodarowanieprzestrzenne/app/StrefaPlanistyczna/PL.ZIPPZP.10542/060104-POG/1POG-424SZ/20251110T090000
wydzielenie planistyczne	https://www.gov.pl/zagospodarowanieprzestrzenne/app/StrefaPlanistyczna/PL.ZIPPZP.10542/060104-POG/1POG-425SZ/20251110T090000
wydzielenie planistyczne	https://www.gov.pl/zagospodarowanieprzestrzenne/app/StrefaPlanistyczna/PL.ZIPPZP.10542/060104-POG/1POG-426SZ/20251110T090000
wydzielenie planistyczne	https://www.gov.pl/zagospodarowanieprzestrzenne/app/StrefaPlanistyczna/PL.ZIPPZP.10542/060104-POG/1POG-427SZ/20251110T090000
wydzielenie planistyczne	https://www.gov.pl/zagospodarowanieprzestrzenne/app/StrefaPlanistyczna/PL.ZIPPZP.10542/060104-POG/1POG-428SZ/20251110T090000
wydzielenie planistyczne	https://www.gov.pl/zagospodarowanieprzestrzenne/app/StrefaPlanistyczna/PL.ZIPPZP.10542/060104-POG/1POG-429SZ/20251110T090000
wydzielenie planistyczne	https://www.gov.pl/zagospodarowanieprzestrzenne/app/StrefaPlanistyczna/PL.ZIPPZP.10542/060104-POG/1POG-430SZ/20251110T090000
wydzielenie planistyczne	https://www.gov.pl/zagospodarowanieprzestrzenne/app/StrefaPlanistyczna/PL.ZIPPZP.10542/060104-POG/1POG-431SZ/20251110T090000
wydzielenie planistyczne	https://www.gov.pl/zagospodarowanieprzestrzenne/app/StrefaPlanistyczna/PL.ZIPPZP.10542/060104-POG/1POG-432SZ/20251110T090000
wydzielenie planistyczne	https://www.gov.pl/zagospodarowanieprzestrzenne/app/StrefaPlanistyczna/PL.ZIPPZP.10542/060104-POG/1POG-433SZ/20251110T090000
wydzielenie planistyczne	https://www.gov.pl/zagospodarowanieprzestrzenne/app/StrefaPlanistyczna/PL.ZIPPZP.10542/060104-POG/1POG-434SZ/20251110T090000
wydzielenie planistyczne	https://www.gov.pl/zagospodarowanieprzestrzenne/app/StrefaPlanistyczna/PL.ZIPPZP.10542/060104-POG/1POG-435SZ/20251110T090000
wydzielenie planistyczne	https://www.gov.pl/zagospodarowanieprzestrzenne/app/StrefaPlanistyczna/PL.ZIPPZP.10542/060104-POG/1POG-436SZ/20251110T090000

wydzielenie planistyczne	https://www.gov.pl/zagospodarowanieprzestrzenne/app/StrefaPlanistyczna/PL.ZIPPZP.10542/060104-POG/1POG-437SZ/20251110T090000
wydzielenie planistyczne	https://www.gov.pl/zagospodarowanieprzestrzenne/app/StrefaPlanistyczna/PL.ZIPPZP.10542/060104-POG/1POG-438SZ/20251110T090000
wydzielenie planistyczne	https://www.gov.pl/zagospodarowanieprzestrzenne/app/StrefaPlanistyczna/PL.ZIPPZP.10542/060104-POG/1POG-439SZ/20251110T090000
wydzielenie planistyczne	https://www.gov.pl/zagospodarowanieprzestrzenne/app/StrefaPlanistyczna/PL.ZIPPZP.10542/060104-POG/1POG-440SZ/20251110T090000
wydzielenie planistyczne	https://www.gov.pl/zagospodarowanieprzestrzenne/app/StrefaPlanistyczna/PL.ZIPPZP.10542/060104-POG/1POG-441SZ/20251110T090000
wydzielenie planistyczne	https://www.gov.pl/zagospodarowanieprzestrzenne/app/StrefaPlanistyczna/PL.ZIPPZP.10542/060104-POG/1POG-442SZ/20251110T090000
wydzielenie planistyczne	https://www.gov.pl/zagospodarowanieprzestrzenne/app/StrefaPlanistyczna/PL.ZIPPZP.10542/060104-POG/1POG-443SZ/20251110T090000
wydzielenie planistyczne	https://www.gov.pl/zagospodarowanieprzestrzenne/app/StrefaPlanistyczna/PL.ZIPPZP.10542/060104-POG/1POG-444SZ/20251110T090000
wydzielenie planistyczne	https://www.gov.pl/zagospodarowanieprzestrzenne/app/StrefaPlanistyczna/PL.ZIPPZP.10542/060104-POG/1POG-445SZ/20251110T090000
wydzielenie planistyczne	https://www.gov.pl/zagospodarowanieprzestrzenne/app/StrefaPlanistyczna/PL.ZIPPZP.10542/060104-POG/1POG-446SZ/20251110T090000
wydzielenie planistyczne	https://www.gov.pl/zagospodarowanieprzestrzenne/app/StrefaPlanistyczna/PL.ZIPPZP.10542/060104-POG/1POG-447SZ/20251110T090000
wydzielenie planistyczne	https://www.gov.pl/zagospodarowanieprzestrzenne/app/StrefaPlanistyczna/PL.ZIPPZP.10542/060104-POG/1POG-448SZ/20251110T090000
wydzielenie planistyczne	https://www.gov.pl/zagospodarowanieprzestrzenne/app/StrefaPlanistyczna/PL.ZIPPZP.10542/060104-POG/1POG-449SZ/20251110T090000
wydzielenie planistyczne	https://www.gov.pl/zagospodarowanieprzestrzenne/app/StrefaPlanistyczna/PL.ZIPPZP.10542/060104-POG/1POG-450SZ/20251110T090000
wydzielenie planistyczne	https://www.gov.pl/zagospodarowanieprzestrzenne/app/StrefaPlanistyczna/PL.ZIPPZP.10542/060104-POG/1POG-451SZ/20251110T090000
wydzielenie planistyczne	https://www.gov.pl/zagospodarowanieprzestrzenne/app/StrefaPlanistyczna/PL.ZIPPZP.10542/060104-POG/1POG-452SZ/20251110T090000
wydzielenie planistyczne	https://www.gov.pl/zagospodarowanieprzestrzenne/app/StrefaPlanistyczna/PL.ZIPPZP.10542/060104-POG/1POG-453SZ/20251110T090000

wydzielenie planistyczne	https://www.gov.pl/zagospodarowanieprzestrzenne/app/StrefaPlanistyczna/PL.ZIPPZP.10542/060104-POG/1POG-454SZ/20251110T090000
wydzielenie planistyczne	https://www.gov.pl/zagospodarowanieprzestrzenne/app/StrefaPlanistyczna/PL.ZIPPZP.10542/060104-POG/1POG-455SZ/20251110T090000
wydzielenie planistyczne	https://www.gov.pl/zagospodarowanieprzestrzenne/app/StrefaPlanistyczna/PL.ZIPPZP.10542/060104-POG/1POG-456SZ/20251110T090000
wydzielenie planistyczne	https://www.gov.pl/zagospodarowanieprzestrzenne/app/StrefaPlanistyczna/PL.ZIPPZP.10542/060104-POG/1POG-457SZ/20251110T090000
wydzielenie planistyczne	https://www.gov.pl/zagospodarowanieprzestrzenne/app/StrefaPlanistyczna/PL.ZIPPZP.10542/060104-POG/1POG-458SZ/20251110T090000
wydzielenie planistyczne	https://www.gov.pl/zagospodarowanieprzestrzenne/app/StrefaPlanistyczna/PL.ZIPPZP.10542/060104-POG/1POG-459SZ/20251110T090000
wydzielenie planistyczne	https://www.gov.pl/zagospodarowanieprzestrzenne/app/StrefaPlanistyczna/PL.ZIPPZP.10542/060104-POG/1POG-460SZ/20251110T090000
wydzielenie planistyczne	https://www.gov.pl/zagospodarowanieprzestrzenne/app/StrefaPlanistyczna/PL.ZIPPZP.10542/060104-POG/1POG-461SZ/20251110T090000
wydzielenie planistyczne	https://www.gov.pl/zagospodarowanieprzestrzenne/app/StrefaPlanistyczna/PL.ZIPPZP.10542/060104-POG/1POG-462SZ/20251110T090000
wydzielenie planistyczne	https://www.gov.pl/zagospodarowanieprzestrzenne/app/StrefaPlanistyczna/PL.ZIPPZP.10542/060104-POG/1POG-463SZ/20251110T090000
wydzielenie planistyczne	https://www.gov.pl/zagospodarowanieprzestrzenne/app/StrefaPlanistyczna/PL.ZIPPZP.10542/060104-POG/1POG-464SZ/20251110T090000
wydzielenie planistyczne	https://www.gov.pl/zagospodarowanieprzestrzenne/app/StrefaPlanistyczna/PL.ZIPPZP.10542/060104-POG/1POG-465SZ/20251110T090000
wydzielenie planistyczne	https://www.gov.pl/zagospodarowanieprzestrzenne/app/StrefaPlanistyczna/PL.ZIPPZP.10542/060104-POG/1POG-466SZ/20251110T090000
wydzielenie planistyczne	https://www.gov.pl/zagospodarowanieprzestrzenne/app/StrefaPlanistyczna/PL.ZIPPZP.10542/060104-POG/1POG-467SZ/20251110T090000
wydzielenie planistyczne	https://www.gov.pl/zagospodarowanieprzestrzenne/app/StrefaPlanistyczna/PL.ZIPPZP.10542/060104-POG/1POG-468SZ/20251110T090000
wydzielenie planistyczne	https://www.gov.pl/zagospodarowanieprzestrzenne/app/StrefaPlanistyczna/PL.ZIPPZP.10542/060104-POG/1POG-469SZ/20251110T090000
wydzielenie planistyczne	https://www.gov.pl/zagospodarowanieprzestrzenne/app/StrefaPlanistyczna/PL.ZIPPZP.10542/060104-POG/1POG-470SZ/20251110T090000

wydzielenie planistyczne	https://www.gov.pl/zagospodarowanieprzestrzenne/app/StrefaPlanistyczna/PL.ZIPPZP.10542/060104-POG/1POG-471SZ/20251110T090000
wydzielenie planistyczne	https://www.gov.pl/zagospodarowanieprzestrzenne/app/StrefaPlanistyczna/PL.ZIPPZP.10542/060104-POG/1POG-472SZ/20251110T090000
wydzielenie planistyczne	https://www.gov.pl/zagospodarowanieprzestrzenne/app/StrefaPlanistyczna/PL.ZIPPZP.10542/060104-POG/1POG-473SZ/20251110T090000
wydzielenie planistyczne	https://www.gov.pl/zagospodarowanieprzestrzenne/app/StrefaPlanistyczna/PL.ZIPPZP.10542/060104-POG/1POG-474SZ/20251110T090000
wydzielenie planistyczne	https://www.gov.pl/zagospodarowanieprzestrzenne/app/StrefaPlanistyczna/PL.ZIPPZP.10542/060104-POG/1POG-475SZ/20251110T090000
wydzielenie planistyczne	https://www.gov.pl/zagospodarowanieprzestrzenne/app/StrefaPlanistyczna/PL.ZIPPZP.10542/060104-POG/1POG-476SZ/20251110T090000
wydzielenie planistyczne	https://www.gov.pl/zagospodarowanieprzestrzenne/app/StrefaPlanistyczna/PL.ZIPPZP.10542/060104-POG/1POG-477SZ/20251110T090000
wydzielenie planistyczne	https://www.gov.pl/zagospodarowanieprzestrzenne/app/StrefaPlanistyczna/PL.ZIPPZP.10542/060104-POG/1POG-478SZ/20251110T090000
wydzielenie planistyczne	https://www.gov.pl/zagospodarowanieprzestrzenne/app/StrefaPlanistyczna/PL.ZIPPZP.10542/060104-POG/1POG-479SZ/20251110T090000
wydzielenie planistyczne	https://www.gov.pl/zagospodarowanieprzestrzenne/app/StrefaPlanistyczna/PL.ZIPPZP.10542/060104-POG/1POG-480SZ/20251110T090000
wydzielenie planistyczne	https://www.gov.pl/zagospodarowanieprzestrzenne/app/StrefaPlanistyczna/PL.ZIPPZP.10542/060104-POG/1POG-481SZ/20251110T090000
wydzielenie planistyczne	https://www.gov.pl/zagospodarowanieprzestrzenne/app/StrefaPlanistyczna/PL.ZIPPZP.10542/060104-POG/1POG-482SZ/20251110T090000
wydzielenie planistyczne	https://www.gov.pl/zagospodarowanieprzestrzenne/app/StrefaPlanistyczna/PL.ZIPPZP.10542/060104-POG/1POG-483SZ/20251110T090000
wydzielenie planistyczne	https://www.gov.pl/zagospodarowanieprzestrzenne/app/StrefaPlanistyczna/PL.ZIPPZP.10542/060104-POG/1POG-484SZ/20251110T090000
wydzielenie planistyczne	https://www.gov.pl/zagospodarowanieprzestrzenne/app/StrefaPlanistyczna/PL.ZIPPZP.10542/060104-POG/1POG-485SZ/20251110T090000
wydzielenie planistyczne	https://www.gov.pl/zagospodarowanieprzestrzenne/app/StrefaPlanistyczna/PL.ZIPPZP.10542/060104-POG/1POG-486SZ/20251110T090000
wydzielenie planistyczne	https://www.gov.pl/zagospodarowanieprzestrzenne/app/StrefaPlanistyczna/PL.ZIPPZP.10542/060104-POG/1POG-487SZ/20251110T090000

wydzielenie planistyczne	https://www.gov.pl/zagospodarowanieprzestrzenne/app/StrefaPlanistyczna/PL.ZIPPZP.10542/060104-POG/1POG-488SZ/20251110T090000
wydzielenie planistyczne	https://www.gov.pl/zagospodarowanieprzestrzenne/app/StrefaPlanistyczna/PL.ZIPPZP.10542/060104-POG/1POG-489SZ/20251110T090000
wydzielenie planistyczne	https://www.gov.pl/zagospodarowanieprzestrzenne/app/StrefaPlanistyczna/PL.ZIPPZP.10542/060104-POG/1POG-490SZ/20251110T090000
wydzielenie planistyczne	https://www.gov.pl/zagospodarowanieprzestrzenne/app/StrefaPlanistyczna/PL.ZIPPZP.10542/060104-POG/1POG-491SZ/20251110T090000
wydzielenie planistyczne	https://www.gov.pl/zagospodarowanieprzestrzenne/app/StrefaPlanistyczna/PL.ZIPPZP.10542/060104-POG/1POG-492SZ/20251110T090000
wydzielenie planistyczne	https://www.gov.pl/zagospodarowanieprzestrzenne/app/StrefaPlanistyczna/PL.ZIPPZP.10542/060104-POG/1POG-493SZ/20251110T090000
wydzielenie planistyczne	https://www.gov.pl/zagospodarowanieprzestrzenne/app/StrefaPlanistyczna/PL.ZIPPZP.10542/060104-POG/1POG-494SZ/20251110T090000
wydzielenie planistyczne	https://www.gov.pl/zagospodarowanieprzestrzenne/app/StrefaPlanistyczna/PL.ZIPPZP.10542/060104-POG/1POG-495SZ/20251110T090000
wydzielenie planistyczne	https://www.gov.pl/zagospodarowanieprzestrzenne/app/StrefaPlanistyczna/PL.ZIPPZP.10542/060104-POG/1POG-496SZ/20251110T090000
wydzielenie planistyczne	https://www.gov.pl/zagospodarowanieprzestrzenne/app/StrefaPlanistyczna/PL.ZIPPZP.10542/060104-POG/1POG-497SZ/20251110T090000
wydzielenie planistyczne	https://www.gov.pl/zagospodarowanieprzestrzenne/app/StrefaPlanistyczna/PL.ZIPPZP.10542/060104-POG/1POG-498SZ/20251110T090000
wydzielenie planistyczne	https://www.gov.pl/zagospodarowanieprzestrzenne/app/StrefaPlanistyczna/PL.ZIPPZP.10542/060104-POG/1POG-499SZ/20251110T090000
wydzielenie planistyczne	https://www.gov.pl/zagospodarowanieprzestrzenne/app/StrefaPlanistyczna/PL.ZIPPZP.10542/060104-POG/1POG-500SZ/20251110T090000
wydzielenie planistyczne	https://www.gov.pl/zagospodarowanieprzestrzenne/app/StrefaPlanistyczna/PL.ZIPPZP.10542/060104-POG/1POG-501SZ/20251110T090000
wydzielenie planistyczne	https://www.gov.pl/zagospodarowanieprzestrzenne/app/StrefaPlanistyczna/PL.ZIPPZP.10542/060104-POG/1POG-502SZ/20251110T090000
wydzielenie planistyczne	https://www.gov.pl/zagospodarowanieprzestrzenne/app/StrefaPlanistyczna/PL.ZIPPZP.10542/060104-POG/1POG-503SZ/20251110T090000
wydzielenie planistyczne	https://www.gov.pl/zagospodarowanieprzestrzenne/app/StrefaPlanistyczna/PL.ZIPPZP.10542/060104-POG/1POG-504SZ/20251110T090000

wydzielenie planistyczne	https://www.gov.pl/zagospodarowanieprzestrzenne/app/StrefaPlanistyczna/PL.ZIPPZP.10542/060104-POG/1POG-505SZ/20251110T090000
wydzielenie planistyczne	https://www.gov.pl/zagospodarowanieprzestrzenne/app/StrefaPlanistyczna/PL.ZIPPZP.10542/060104-POG/1POG-506SZ/20260512T075500
wydzielenie planistyczne	https://www.gov.pl/zagospodarowanieprzestrzenne/app/StrefaPlanistyczna/PL.ZIPPZP.10542/060104-POG/1POG-507SZ/20251110T090000
wydzielenie planistyczne	https://www.gov.pl/zagospodarowanieprzestrzenne/app/StrefaPlanistyczna/PL.ZIPPZP.10542/060104-POG/1POG-508SZ/20251110T090000
wydzielenie planistyczne	https://www.gov.pl/zagospodarowanieprzestrzenne/app/StrefaPlanistyczna/PL.ZIPPZP.10542/060104-POG/1POG-509SZ/20251110T090000
wydzielenie planistyczne	https://www.gov.pl/zagospodarowanieprzestrzenne/app/StrefaPlanistyczna/PL.ZIPPZP.10542/060104-POG/1POG-510SZ/20251110T090000
wydzielenie planistyczne	https://www.gov.pl/zagospodarowanieprzestrzenne/app/StrefaPlanistyczna/PL.ZIPPZP.10542/060104-POG/1POG-511SZ/20251110T090000
wydzielenie planistyczne	https://www.gov.pl/zagospodarowanieprzestrzenne/app/StrefaPlanistyczna/PL.ZIPPZP.10542/060104-POG/1POG-512SZ/20251110T090000
wydzielenie planistyczne	https://www.gov.pl/zagospodarowanieprzestrzenne/app/StrefaPlanistyczna/PL.ZIPPZP.10542/060104-POG/1POG-513SZ/20251110T090000
wydzielenie planistyczne	https://www.gov.pl/zagospodarowanieprzestrzenne/app/StrefaPlanistyczna/PL.ZIPPZP.10542/060104-POG/1POG-514SZ/20251110T090000
wydzielenie planistyczne	https://www.gov.pl/zagospodarowanieprzestrzenne/app/StrefaPlanistyczna/PL.ZIPPZP.10542/060104-POG/1POG-515SZ/20251110T090000
wydzielenie planistyczne	https://www.gov.pl/zagospodarowanieprzestrzenne/app/StrefaPlanistyczna/PL.ZIPPZP.10542/060104-POG/1POG-516SZ/20251110T090000
wydzielenie planistyczne	https://www.gov.pl/zagospodarowanieprzestrzenne/app/StrefaPlanistyczna/PL.ZIPPZP.10542/060104-POG/1POG-517SZ/20251110T090000
wydzielenie planistyczne	https://www.gov.pl/zagospodarowanieprzestrzenne/app/StrefaPlanistyczna/PL.ZIPPZP.10542/060104-POG/1POG-518SZ/20251110T090000
wydzielenie planistyczne	https://www.gov.pl/zagospodarowanieprzestrzenne/app/StrefaPlanistyczna/PL.ZIPPZP.10542/060104-POG/1POG-519SZ/20251110T090000
wydzielenie planistyczne	https://www.gov.pl/zagospodarowanieprzestrzenne/app/StrefaPlanistyczna/PL.ZIPPZP.10542/060104-POG/1POG-520SZ/20251110T090000
wydzielenie planistyczne	https://www.gov.pl/zagospodarowanieprzestrzenne/app/StrefaPlanistyczna/PL.ZIPPZP.10542/060104-POG/1POG-521SZ/20251110T090000

wydzielenie planistyczne	https://www.gov.pl/zagospodarowanieprzestrzenne/app/StrefaPlanistyczna/PL.ZIPPZP.10542/060104-POG/1POG-522SZ/20251110T090000
wydzielenie planistyczne	https://www.gov.pl/zagospodarowanieprzestrzenne/app/StrefaPlanistyczna/PL.ZIPPZP.10542/060104-POG/1POG-523SZ/20251110T090000
wydzielenie planistyczne	https://www.gov.pl/zagospodarowanieprzestrzenne/app/StrefaPlanistyczna/PL.ZIPPZP.10542/060104-POG/1POG-524SZ/20251110T090000
wydzielenie planistyczne	https://www.gov.pl/zagospodarowanieprzestrzenne/app/StrefaPlanistyczna/PL.ZIPPZP.10542/060104-POG/1POG-1SI/20251110T090000
wydzielenie planistyczne	https://www.gov.pl/zagospodarowanieprzestrzenne/app/StrefaPlanistyczna/PL.ZIPPZP.10542/060104-POG/1POG-32SU/20251110T090000
wydzielenie planistyczne	https://www.gov.pl/zagospodarowanieprzestrzenne/app/StrefaPlanistyczna/PL.ZIPPZP.10542/060104-POG/1POG-525SZ/20251110T090000
wydzielenie planistyczne	https://www.gov.pl/zagospodarowanieprzestrzenne/app/StrefaPlanistyczna/PL.ZIPPZP.10542/060104-POG/1POG-526SZ/20251110T090000
wydzielenie planistyczne	https://www.gov.pl/zagospodarowanieprzestrzenne/app/StrefaPlanistyczna/PL.ZIPPZP.10542/060104-POG/1POG-527SZ/20251110T090000
wydzielenie planistyczne	https://www.gov.pl/zagospodarowanieprzestrzenne/app/StrefaPlanistyczna/PL.ZIPPZP.10542/060104-POG/1POG-528SZ/20251110T090000
wydzielenie planistyczne	https://www.gov.pl/zagospodarowanieprzestrzenne/app/StrefaPlanistyczna/PL.ZIPPZP.10542/060104-POG/1POG-529SZ/20251110T090000
wydzielenie planistyczne	https://www.gov.pl/zagospodarowanieprzestrzenne/app/StrefaPlanistyczna/PL.ZIPPZP.10542/060104-POG/1POG-530SZ/20251110T090000
wydzielenie planistyczne	https://www.gov.pl/zagospodarowanieprzestrzenne/app/StrefaPlanistyczna/PL.ZIPPZP.10542/060104-POG/1POG-531SZ/20251110T090000
wydzielenie planistyczne	https://www.gov.pl/zagospodarowanieprzestrzenne/app/StrefaPlanistyczna/PL.ZIPPZP.10542/060104-POG/1POG-532SZ/20251110T090000
wydzielenie planistyczne	https://www.gov.pl/zagospodarowanieprzestrzenne/app/StrefaPlanistyczna/PL.ZIPPZP.10542/060104-POG/1POG-533SZ/20251110T090000
wydzielenie planistyczne	https://www.gov.pl/zagospodarowanieprzestrzenne/app/StrefaPlanistyczna/PL.ZIPPZP.10542/060104-POG/1POG-534SZ/20251110T090000
wydzielenie planistyczne	https://www.gov.pl/zagospodarowanieprzestrzenne/app/StrefaPlanistyczna/PL.ZIPPZP.10542/060104-POG/1POG-535SZ/20251110T090000
wydzielenie planistyczne	https://www.gov.pl/zagospodarowanieprzestrzenne/app/StrefaPlanistyczna/PL.ZIPPZP.10542/060104-POG/1POG-536SZ/20251110T090000

wydzielenie planistyczne	https://www.gov.pl/zagospodarowanieprzestrzenne/app/StrefaPlanistyczna/PL.ZIPPZP.10542/060104-POG/1POG-537SZ/20251110T090000
wydzielenie planistyczne	https://www.gov.pl/zagospodarowanieprzestrzenne/app/StrefaPlanistyczna/PL.ZIPPZP.10542/060104-POG/1POG-203SJ/20251110T090000
wydzielenie planistyczne	https://www.gov.pl/zagospodarowanieprzestrzenne/app/StrefaPlanistyczna/PL.ZIPPZP.10542/060104-POG/1POG-204SJ/20251110T090000
wydzielenie planistyczne	https://www.gov.pl/zagospodarowanieprzestrzenne/app/StrefaPlanistyczna/PL.ZIPPZP.10542/060104-POG/1POG-538SZ/20251110T090000
wydzielenie planistyczne	https://www.gov.pl/zagospodarowanieprzestrzenne/app/StrefaPlanistyczna/PL.ZIPPZP.10542/060104-POG/1POG-539SZ/20251110T090000
wydzielenie planistyczne	https://www.gov.pl/zagospodarowanieprzestrzenne/app/StrefaPlanistyczna/PL.ZIPPZP.10542/060104-POG/1POG-205SJ/20251110T090000
wydzielenie planistyczne	https://www.gov.pl/zagospodarowanieprzestrzenne/app/StrefaPlanistyczna/PL.ZIPPZP.10542/060104-POG/1POG-206SJ/20251110T090000
wydzielenie planistyczne	https://www.gov.pl/zagospodarowanieprzestrzenne/app/StrefaPlanistyczna/PL.ZIPPZP.10542/060104-POG/1POG-207SJ/20251110T090000
wydzielenie planistyczne	https://www.gov.pl/zagospodarowanieprzestrzenne/app/StrefaPlanistyczna/PL.ZIPPZP.10542/060104-POG/1POG-208SJ/20251110T090000
wydzielenie planistyczne	https://www.gov.pl/zagospodarowanieprzestrzenne/app/StrefaPlanistyczna/PL.ZIPPZP.10542/060104-POG/1POG-209SJ/20251110T090000
wydzielenie planistyczne	https://www.gov.pl/zagospodarowanieprzestrzenne/app/StrefaPlanistyczna/PL.ZIPPZP.10542/060104-POG/1POG-210SJ/20251110T090000
wydzielenie planistyczne	https://www.gov.pl/zagospodarowanieprzestrzenne/app/StrefaPlanistyczna/PL.ZIPPZP.10542/060104-POG/1POG-211SJ/20251110T090000
wydzielenie planistyczne	https://www.gov.pl/zagospodarowanieprzestrzenne/app/StrefaPlanistyczna/PL.ZIPPZP.10542/060104-POG/1POG-212SJ/20251110T090000
wydzielenie planistyczne	https://www.gov.pl/zagospodarowanieprzestrzenne/app/StrefaPlanistyczna/PL.ZIPPZP.10542/060104-POG/1POG-213SJ/20251110T090000
wydzielenie planistyczne	https://www.gov.pl/zagospodarowanieprzestrzenne/app/StrefaPlanistyczna/PL.ZIPPZP.10542/060104-POG/1POG-214SJ/20251110T090000
wydzielenie planistyczne	https://www.gov.pl/zagospodarowanieprzestrzenne/app/StrefaPlanistyczna/PL.ZIPPZP.10542/060104-POG/1POG-215SJ/20251110T090000
wydzielenie planistyczne	https://www.gov.pl/zagospodarowanieprzestrzenne/app/StrefaPlanistyczna/PL.ZIPPZP.10542/060104-POG/1POG-540SZ/20251110T090000

wydzielenie planistyczne	https://www.gov.pl/zagospodarowanieprzestrzenne/app/StrefaPlanistyczna/PL.ZIPPZP.10542/060104-POG/1POG-216SJ/20251110T090000
wydzielenie planistyczne	https://www.gov.pl/zagospodarowanieprzestrzenne/app/StrefaPlanistyczna/PL.ZIPPZP.10542/060104-POG/1POG-217SJ/20251110T090000
wydzielenie planistyczne	https://www.gov.pl/zagospodarowanieprzestrzenne/app/StrefaPlanistyczna/PL.ZIPPZP.10542/060104-POG/1POG-218SJ/20251110T090000
wydzielenie planistyczne	https://www.gov.pl/zagospodarowanieprzestrzenne/app/StrefaPlanistyczna/PL.ZIPPZP.10542/060104-POG/1POG-219SJ/20251110T090000
wydzielenie planistyczne	https://www.gov.pl/zagospodarowanieprzestrzenne/app/StrefaPlanistyczna/PL.ZIPPZP.10542/060104-POG/1POG-541SZ/20251110T090000
wydzielenie planistyczne	https://www.gov.pl/zagospodarowanieprzestrzenne/app/StrefaPlanistyczna/PL.ZIPPZP.10542/060104-POG/1POG-542SZ/20251110T090000
wydzielenie planistyczne	https://www.gov.pl/zagospodarowanieprzestrzenne/app/StrefaPlanistyczna/PL.ZIPPZP.10542/060104-POG/1POG-14SR/20251110T090000
wydzielenie planistyczne	https://www.gov.pl/zagospodarowanieprzestrzenne/app/StrefaPlanistyczna/PL.ZIPPZP.10542/060104-POG/1POG-15SR/20251110T090000
wydzielenie planistyczne	https://www.gov.pl/zagospodarowanieprzestrzenne/app/StrefaPlanistyczna/PL.ZIPPZP.10542/060104-POG/1POG-16SR/20251110T090000
wydzielenie planistyczne	https://www.gov.pl/zagospodarowanieprzestrzenne/app/StrefaPlanistyczna/PL.ZIPPZP.10542/060104-POG/1POG-17SR/20251110T090000
wydzielenie planistyczne	https://www.gov.pl/zagospodarowanieprzestrzenne/app/StrefaPlanistyczna/PL.ZIPPZP.10542/060104-POG/1POG-18SR/20251110T090000
wydzielenie planistyczne	https://www.gov.pl/zagospodarowanieprzestrzenne/app/StrefaPlanistyczna/PL.ZIPPZP.10542/060104-POG/1POG-19SR/20251110T090000
wydzielenie planistyczne	https://www.gov.pl/zagospodarowanieprzestrzenne/app/StrefaPlanistyczna/PL.ZIPPZP.10542/060104-POG/1POG-20SR/20251110T090000
wydzielenie planistyczne	https://www.gov.pl/zagospodarowanieprzestrzenne/app/StrefaPlanistyczna/PL.ZIPPZP.10542/060104-POG/1POG-21SR/20251110T090000
wydzielenie planistyczne	https://www.gov.pl/zagospodarowanieprzestrzenne/app/StrefaPlanistyczna/PL.ZIPPZP.10542/060104-POG/1POG-23SR/20251110T090000
wydzielenie planistyczne	https://www.gov.pl/zagospodarowanieprzestrzenne/app/StrefaPlanistyczna/PL.ZIPPZP.10542/060104-POG/1POG-543SZ/20251110T090000
wydzielenie planistyczne	https://www.gov.pl/zagospodarowanieprzestrzenne/app/StrefaPlanistyczna/PL.ZIPPZP.10542/060104-POG/1POG-24SR/20251110T090000

wydzielenie planistyczne	https://www.gov.pl/zagospodarowanieprzestrzenne/app/StrefaPlanistyczna/PL.ZIPPZP.10542/060104-POG/1POG-544SZ/20251110T090000
wydzielenie planistyczne	https://www.gov.pl/zagospodarowanieprzestrzenne/app/StrefaPlanistyczna/PL.ZIPPZP.10542/060104-POG/1POG-545SZ/20251110T090000
wydzielenie planistyczne	https://www.gov.pl/zagospodarowanieprzestrzenne/app/StrefaPlanistyczna/PL.ZIPPZP.10542/060104-POG/1POG-9SG/20251110T090000
wydzielenie planistyczne	https://www.gov.pl/zagospodarowanieprzestrzenne/app/StrefaPlanistyczna/PL.ZIPPZP.10542/060104-POG/1POG-8SG/20251110T090000
wydzielenie planistyczne	https://www.gov.pl/zagospodarowanieprzestrzenne/app/StrefaPlanistyczna/PL.ZIPPZP.10542/060104-POG/1POG-7SG/20251110T090000
wydzielenie planistyczne	https://www.gov.pl/zagospodarowanieprzestrzenne/app/StrefaPlanistyczna/PL.ZIPPZP.10542/060104-POG/1POG-546SZ/20251110T090000
wydzielenie planistyczne	https://www.gov.pl/zagospodarowanieprzestrzenne/app/StrefaPlanistyczna/PL.ZIPPZP.10542/060104-POG/1POG-547SZ/20251110T090000
wydzielenie planistyczne	https://www.gov.pl/zagospodarowanieprzestrzenne/app/StrefaPlanistyczna/PL.ZIPPZP.10542/060104-POG/1POG-548SZ/20251110T090000
wydzielenie planistyczne	https://www.gov.pl/zagospodarowanieprzestrzenne/app/StrefaPlanistyczna/PL.ZIPPZP.10542/060104-POG/1POG-549SZ/20251110T090000
wydzielenie planistyczne	https://www.gov.pl/zagospodarowanieprzestrzenne/app/StrefaPlanistyczna/PL.ZIPPZP.10542/060104-POG/1POG-550SZ/20251110T090000
wydzielenie planistyczne	https://www.gov.pl/zagospodarowanieprzestrzenne/app/StrefaPlanistyczna/PL.ZIPPZP.10542/060104-POG/1POG-220SJ/20251110T090000
wydzielenie planistyczne	https://www.gov.pl/zagospodarowanieprzestrzenne/app/StrefaPlanistyczna/PL.ZIPPZP.10542/060104-POG/1POG-221SJ/20251110T090000
wydzielenie planistyczne	https://www.gov.pl/zagospodarowanieprzestrzenne/app/StrefaPlanistyczna/PL.ZIPPZP.10542/060104-POG/1POG-551SZ/20251110T090000
wydzielenie planistyczne	https://www.gov.pl/zagospodarowanieprzestrzenne/app/StrefaPlanistyczna/PL.ZIPPZP.10542/060104-POG/1POG-552SZ/20251110T090000
wydzielenie planistyczne	https://www.gov.pl/zagospodarowanieprzestrzenne/app/StrefaPlanistyczna/PL.ZIPPZP.10542/060104-POG/1POG-25SR/20251110T090000
wydzielenie planistyczne	https://www.gov.pl/zagospodarowanieprzestrzenne/app/StrefaPlanistyczna/PL.ZIPPZP.10542/060104-POG/1POG-26SR/20251110T090000
wydzielenie planistyczne	https://www.gov.pl/zagospodarowanieprzestrzenne/app/StrefaPlanistyczna/PL.ZIPPZP.10542/060104-POG/1POG-27SR/20251110T090000

wydzielenie planistyczne	https://www.gov.pl/zagospodarowanieprzestrzenne/app/StrefaPlanistyczna/PL.ZIPPZP.10542/060104-POG/1POG-28SR/20251110T090000
wydzielenie planistyczne	https://www.gov.pl/zagospodarowanieprzestrzenne/app/StrefaPlanistyczna/PL.ZIPPZP.10542/060104-POG/1POG-29SR/20251110T090000
wydzielenie planistyczne	https://www.gov.pl/zagospodarowanieprzestrzenne/app/StrefaPlanistyczna/PL.ZIPPZP.10542/060104-POG/1POG-30SR/20251110T090000
wydzielenie planistyczne	https://www.gov.pl/zagospodarowanieprzestrzenne/app/StrefaPlanistyczna/PL.ZIPPZP.10542/060104-POG/1POG-31SR/20251110T090000
wydzielenie planistyczne	https://www.gov.pl/zagospodarowanieprzestrzenne/app/StrefaPlanistyczna/PL.ZIPPZP.10542/060104-POG/1POG-32SR/20251110T090000
wydzielenie planistyczne	https://www.gov.pl/zagospodarowanieprzestrzenne/app/StrefaPlanistyczna/PL.ZIPPZP.10542/060104-POG/1POG-4SO/20251110T090000
wydzielenie planistyczne	https://www.gov.pl/zagospodarowanieprzestrzenne/app/StrefaPlanistyczna/PL.ZIPPZP.10542/060104-POG/1POG-33SR/20251110T090000
wydzielenie planistyczne	https://www.gov.pl/zagospodarowanieprzestrzenne/app/StrefaPlanistyczna/PL.ZIPPZP.10542/060104-POG/1POG-34SR/20251110T090000
wydzielenie planistyczne	https://www.gov.pl/zagospodarowanieprzestrzenne/app/StrefaPlanistyczna/PL.ZIPPZP.10542/060104-POG/1POG-35SR/20251110T090000
wydzielenie planistyczne	https://www.gov.pl/zagospodarowanieprzestrzenne/app/StrefaPlanistyczna/PL.ZIPPZP.10542/060104-POG/1POG-36SR/20251110T090000
wydzielenie planistyczne	https://www.gov.pl/zagospodarowanieprzestrzenne/app/StrefaPlanistyczna/PL.ZIPPZP.10542/060104-POG/1POG-37SR/20251110T090000
wydzielenie planistyczne	https://www.gov.pl/zagospodarowanieprzestrzenne/app/StrefaPlanistyczna/PL.ZIPPZP.10542/060104-POG/1POG-38SR/20251110T090000
wydzielenie planistyczne	https://www.gov.pl/zagospodarowanieprzestrzenne/app/StrefaPlanistyczna/PL.ZIPPZP.10542/060104-POG/1POG-39SR/20251110T090000
wydzielenie planistyczne	https://www.gov.pl/zagospodarowanieprzestrzenne/app/StrefaPlanistyczna/PL.ZIPPZP.10542/060104-POG/1POG-40SR/20251110T090000
wydzielenie planistyczne	https://www.gov.pl/zagospodarowanieprzestrzenne/app/StrefaPlanistyczna/PL.ZIPPZP.10542/060104-POG/1POG-41SR/20251110T090000
wydzielenie planistyczne	https://www.gov.pl/zagospodarowanieprzestrzenne/app/StrefaPlanistyczna/PL.ZIPPZP.10542/060104-POG/1POG-42SR/20251110T090000
wydzielenie planistyczne	https://www.gov.pl/zagospodarowanieprzestrzenne/app/StrefaPlanistyczna/PL.ZIPPZP.10542/060104-POG/1POG-43SR/20251110T090000

wydzielenie planistyczne	https://www.gov.pl/zagospodarowanieprzestrzenne/app/StrefaPlanistyczna/PL.ZIPPZP.10542/060104-POG/1POG-44SR/20251110T090000
wydzielenie planistyczne	https://www.gov.pl/zagospodarowanieprzestrzenne/app/StrefaPlanistyczna/PL.ZIPPZP.10542/060104-POG/1POG-45SR/20251110T090000
wydzielenie planistyczne	https://www.gov.pl/zagospodarowanieprzestrzenne/app/StrefaPlanistyczna/PL.ZIPPZP.10542/060104-POG/1POG-46SR/20251110T090000
wydzielenie planistyczne	https://www.gov.pl/zagospodarowanieprzestrzenne/app/StrefaPlanistyczna/PL.ZIPPZP.10542/060104-POG/1POG-2SI/20251110T090000
wydzielenie planistyczne	https://www.gov.pl/zagospodarowanieprzestrzenne/app/StrefaPlanistyczna/PL.ZIPPZP.10542/060104-POG/1POG-222SJ/20251110T090000
wydzielenie planistyczne	https://www.gov.pl/zagospodarowanieprzestrzenne/app/StrefaPlanistyczna/PL.ZIPPZP.10542/060104-POG/1POG-553SZ/20251110T090000
wydzielenie planistyczne	https://www.gov.pl/zagospodarowanieprzestrzenne/app/StrefaPlanistyczna/PL.ZIPPZP.10542/060104-POG/1POG-554SZ/20251110T090000
wydzielenie planistyczne	https://www.gov.pl/zagospodarowanieprzestrzenne/app/StrefaPlanistyczna/PL.ZIPPZP.10542/060104-POG/1POG-223SJ/20251110T090000
wydzielenie planistyczne	https://www.gov.pl/zagospodarowanieprzestrzenne/app/StrefaPlanistyczna/PL.ZIPPZP.10542/060104-POG/1POG-224SJ/20251110T090000
wydzielenie planistyczne	https://www.gov.pl/zagospodarowanieprzestrzenne/app/StrefaPlanistyczna/PL.ZIPPZP.10542/060104-POG/1POG-225SJ/20251110T090000
wydzielenie planistyczne	https://www.gov.pl/zagospodarowanieprzestrzenne/app/StrefaPlanistyczna/PL.ZIPPZP.10542/060104-POG/1POG-555SZ/20251110T090000
wydzielenie planistyczne	https://www.gov.pl/zagospodarowanieprzestrzenne/app/StrefaPlanistyczna/PL.ZIPPZP.10542/060104-POG/1POG-226SJ/20251110T090000
wydzielenie planistyczne	https://www.gov.pl/zagospodarowanieprzestrzenne/app/StrefaPlanistyczna/PL.ZIPPZP.10542/060104-POG/1POG-556SZ/20251110T090000
wydzielenie planistyczne	https://www.gov.pl/zagospodarowanieprzestrzenne/app/StrefaPlanistyczna/PL.ZIPPZP.10542/060104-POG/1POG-557SZ/20251110T090000
wydzielenie planistyczne	https://www.gov.pl/zagospodarowanieprzestrzenne/app/StrefaPlanistyczna/PL.ZIPPZP.10542/060104-POG/1POG-558SZ/20251110T090000
wydzielenie planistyczne	https://www.gov.pl/zagospodarowanieprzestrzenne/app/StrefaPlanistyczna/PL.ZIPPZP.10542/060104-POG/1POG-559SZ/20251110T090000
wydzielenie planistyczne	https://www.gov.pl/zagospodarowanieprzestrzenne/app/StrefaPlanistyczna/PL.ZIPPZP.10542/060104-POG/1POG-560SZ/20251110T090000

wydzielenie planistyczne	https://www.gov.pl/zagospodarowanieprzestrzenne/app/StrefaPlanistyczna/PL.ZIPPZP.10542/060104-POG/1POG-561SZ/20251110T090000
wydzielenie planistyczne	https://www.gov.pl/zagospodarowanieprzestrzenne/app/StrefaPlanistyczna/PL.ZIPPZP.10542/060104-POG/1POG-33SU/20251110T090000
wydzielenie planistyczne	https://www.gov.pl/zagospodarowanieprzestrzenne/app/StrefaPlanistyczna/PL.ZIPPZP.10542/060104-POG/1POG-562SZ/20251110T090000
wydzielenie planistyczne	https://www.gov.pl/zagospodarowanieprzestrzenne/app/StrefaPlanistyczna/PL.ZIPPZP.10542/060104-POG/1POG-47SR/20251110T090000
wydzielenie planistyczne	https://www.gov.pl/zagospodarowanieprzestrzenne/app/StrefaPlanistyczna/PL.ZIPPZP.10542/060104-POG/1POG-563SZ/20251110T090000
wydzielenie planistyczne	https://www.gov.pl/zagospodarowanieprzestrzenne/app/StrefaPlanistyczna/PL.ZIPPZP.10542/060104-POG/1POG-564SZ/20251110T090000
wydzielenie planistyczne	https://www.gov.pl/zagospodarowanieprzestrzenne/app/StrefaPlanistyczna/PL.ZIPPZP.10542/060104-POG/1POG-565SZ/20251110T090000
wydzielenie planistyczne	https://www.gov.pl/zagospodarowanieprzestrzenne/app/StrefaPlanistyczna/PL.ZIPPZP.10542/060104-POG/1POG-566SZ/20251110T090000
wydzielenie planistyczne	https://www.gov.pl/zagospodarowanieprzestrzenne/app/StrefaPlanistyczna/PL.ZIPPZP.10542/060104-POG/1POG-48SR/20251110T090000
wydzielenie planistyczne	https://www.gov.pl/zagospodarowanieprzestrzenne/app/StrefaPlanistyczna/PL.ZIPPZP.10542/060104-POG/1POG-49SR/20251110T090000
wydzielenie planistyczne	https://www.gov.pl/zagospodarowanieprzestrzenne/app/StrefaPlanistyczna/PL.ZIPPZP.10542/060104-POG/1POG-50SR/20251110T090000
wydzielenie planistyczne	https://www.gov.pl/zagospodarowanieprzestrzenne/app/StrefaPlanistyczna/PL.ZIPPZP.10542/060104-POG/1POG-567SZ/20251110T090000
wydzielenie planistyczne	https://www.gov.pl/zagospodarowanieprzestrzenne/app/StrefaPlanistyczna/PL.ZIPPZP.10542/060104-POG/1POG-568SZ/20251110T090000
wydzielenie planistyczne	https://www.gov.pl/zagospodarowanieprzestrzenne/app/StrefaPlanistyczna/PL.ZIPPZP.10542/060104-POG/1POG-569SZ/20251110T090000
wydzielenie planistyczne	https://www.gov.pl/zagospodarowanieprzestrzenne/app/StrefaPlanistyczna/PL.ZIPPZP.10542/060104-POG/1POG-570SZ/20251110T090000
wydzielenie planistyczne	https://www.gov.pl/zagospodarowanieprzestrzenne/app/StrefaPlanistyczna/PL.ZIPPZP.10542/060104-POG/1POG-227SJ/20251110T090000
wydzielenie planistyczne	https://www.gov.pl/zagospodarowanieprzestrzenne/app/StrefaPlanistyczna/PL.ZIPPZP.10542/060104-POG/1POG-571SZ/20251110T090000

wydzielenie planistyczne	https://www.gov.pl/zagospodarowanieprzestrzenne/app/StrefaPlanistyczna/PL.ZIPPZP.10542/060104-POG/1POG-572SZ/20251110T090000
wydzielenie planistyczne	https://www.gov.pl/zagospodarowanieprzestrzenne/app/StrefaPlanistyczna/PL.ZIPPZP.10542/060104-POG/1POG-228SJ/20251110T090000
wydzielenie planistyczne	https://www.gov.pl/zagospodarowanieprzestrzenne/app/StrefaPlanistyczna/PL.ZIPPZP.10542/060104-POG/1POG-573SZ/20251110T090000
wydzielenie planistyczne	https://www.gov.pl/zagospodarowanieprzestrzenne/app/StrefaPlanistyczna/PL.ZIPPZP.10542/060104-POG/1POG-574SZ/20251110T090000
wydzielenie planistyczne	https://www.gov.pl/zagospodarowanieprzestrzenne/app/StrefaPlanistyczna/PL.ZIPPZP.10542/060104-POG/1POG-575SZ/20251110T090000
wydzielenie planistyczne	https://www.gov.pl/zagospodarowanieprzestrzenne/app/StrefaPlanistyczna/PL.ZIPPZP.10542/060104-POG/1POG-576SZ/20251110T090000
wydzielenie planistyczne	https://www.gov.pl/zagospodarowanieprzestrzenne/app/StrefaPlanistyczna/PL.ZIPPZP.10542/060104-POG/1POG-577SZ/20251110T090000
wydzielenie planistyczne	https://www.gov.pl/zagospodarowanieprzestrzenne/app/StrefaPlanistyczna/PL.ZIPPZP.10542/060104-POG/1POG-578SZ/20251110T090000
wydzielenie planistyczne	https://www.gov.pl/zagospodarowanieprzestrzenne/app/StrefaPlanistyczna/PL.ZIPPZP.10542/060104-POG/1POG-579SZ/20251110T090000
wydzielenie planistyczne	https://www.gov.pl/zagospodarowanieprzestrzenne/app/StrefaPlanistyczna/PL.ZIPPZP.10542/060104-POG/1POG-34SU/20251110T090000
wydzielenie planistyczne	https://www.gov.pl/zagospodarowanieprzestrzenne/app/StrefaPlanistyczna/PL.ZIPPZP.10542/060104-POG/1POG-229SJ/20251110T090000
wydzielenie planistyczne	https://www.gov.pl/zagospodarowanieprzestrzenne/app/StrefaPlanistyczna/PL.ZIPPZP.10542/060104-POG/1POG-35SU/20251110T090000
wydzielenie planistyczne	https://www.gov.pl/zagospodarowanieprzestrzenne/app/StrefaPlanistyczna/PL.ZIPPZP.10542/060104-POG/1POG-580SZ/20251110T090000
wydzielenie planistyczne	https://www.gov.pl/zagospodarowanieprzestrzenne/app/StrefaPlanistyczna/PL.ZIPPZP.10542/060104-POG/1POG-230SJ/20251110T090000
wydzielenie planistyczne	https://www.gov.pl/zagospodarowanieprzestrzenne/app/StrefaPlanistyczna/PL.ZIPPZP.10542/060104-POG/1POG-581SZ/20251110T090000
wydzielenie planistyczne	https://www.gov.pl/zagospodarowanieprzestrzenne/app/StrefaPlanistyczna/PL.ZIPPZP.10542/060104-POG/1POG-582SZ/20251110T090000
wydzielenie planistyczne	https://www.gov.pl/zagospodarowanieprzestrzenne/app/StrefaPlanistyczna/PL.ZIPPZP.10542/060104-POG/1POG-583SZ/20251110T090000

wydzielenie planistyczne	https://www.gov.pl/zagospodarowanieprzestrzenne/app/StrefaPlanistyczna/PL.ZIPPZP.10542/060104-POG/1POG-584SZ/20251110T090000
wydzielenie planistyczne	https://www.gov.pl/zagospodarowanieprzestrzenne/app/StrefaPlanistyczna/PL.ZIPPZP.10542/060104-POG/1POG-585SZ/20251110T090000
wydzielenie planistyczne	https://www.gov.pl/zagospodarowanieprzestrzenne/app/StrefaPlanistyczna/PL.ZIPPZP.10542/060104-POG/1POG-586SZ/20251110T090000
wydzielenie planistyczne	https://www.gov.pl/zagospodarowanieprzestrzenne/app/StrefaPlanistyczna/PL.ZIPPZP.10542/060104-POG/1POG-587SZ/20251110T090000
wydzielenie planistyczne	https://www.gov.pl/zagospodarowanieprzestrzenne/app/StrefaPlanistyczna/PL.ZIPPZP.10542/060104-POG/1POG-231SJ/20251110T090000
wydzielenie planistyczne	https://www.gov.pl/zagospodarowanieprzestrzenne/app/StrefaPlanistyczna/PL.ZIPPZP.10542/060104-POG/1POG-588SZ/20251110T090000
wydzielenie planistyczne	https://www.gov.pl/zagospodarowanieprzestrzenne/app/StrefaPlanistyczna/PL.ZIPPZP.10542/060104-POG/1POG-589SZ/20251110T090000
wydzielenie planistyczne	https://www.gov.pl/zagospodarowanieprzestrzenne/app/StrefaPlanistyczna/PL.ZIPPZP.10542/060104-POG/1POG-590SZ/20251110T090000
wydzielenie planistyczne	https://www.gov.pl/zagospodarowanieprzestrzenne/app/StrefaPlanistyczna/PL.ZIPPZP.10542/060104-POG/1POG-591SZ/20251110T090000
wydzielenie planistyczne	https://www.gov.pl/zagospodarowanieprzestrzenne/app/StrefaPlanistyczna/PL.ZIPPZP.10542/060104-POG/1POG-592SZ/20260512T081657
wydzielenie planistyczne	https://www.gov.pl/zagospodarowanieprzestrzenne/app/StrefaPlanistyczna/PL.ZIPPZP.10542/060104-POG/1POG-593SZ/20251110T090000
wydzielenie planistyczne	https://www.gov.pl/zagospodarowanieprzestrzenne/app/StrefaPlanistyczna/PL.ZIPPZP.10542/060104-POG/1POG-232SJ/20251110T090000
wydzielenie planistyczne	https://www.gov.pl/zagospodarowanieprzestrzenne/app/StrefaPlanistyczna/PL.ZIPPZP.10542/060104-POG/1POG-594SZ/20251110T090000
wydzielenie planistyczne	https://www.gov.pl/zagospodarowanieprzestrzenne/app/StrefaPlanistyczna/PL.ZIPPZP.10542/060104-POG/1POG-233SJ/20251110T090000
wydzielenie planistyczne	https://www.gov.pl/zagospodarowanieprzestrzenne/app/StrefaPlanistyczna/PL.ZIPPZP.10542/060104-POG/1POG-595SZ/20251110T090000
wydzielenie planistyczne	https://www.gov.pl/zagospodarowanieprzestrzenne/app/StrefaPlanistyczna/PL.ZIPPZP.10542/060104-POG/1POG-596SZ/20251110T090000
wydzielenie planistyczne	https://www.gov.pl/zagospodarowanieprzestrzenne/app/StrefaPlanistyczna/PL.ZIPPZP.10542/060104-POG/1POG-597SZ/20251110T090000

wydzielenie planistyczne	https://www.gov.pl/zagospodarowanieprzestrzenne/app/StrefaPlanistyczna/PL.ZIPPZP.10542/060104-POG/1POG-234SJ/20251110T090000
wydzielenie planistyczne	https://www.gov.pl/zagospodarowanieprzestrzenne/app/StrefaPlanistyczna/PL.ZIPPZP.10542/060104-POG/1POG-598SZ/20251110T090000
wydzielenie planistyczne	https://www.gov.pl/zagospodarowanieprzestrzenne/app/StrefaPlanistyczna/PL.ZIPPZP.10542/060104-POG/1POG-599SZ/20251110T090000
wydzielenie planistyczne	https://www.gov.pl/zagospodarowanieprzestrzenne/app/StrefaPlanistyczna/PL.ZIPPZP.10542/060104-POG/1POG-600SZ/20251110T090000
wydzielenie planistyczne	https://www.gov.pl/zagospodarowanieprzestrzenne/app/StrefaPlanistyczna/PL.ZIPPZP.10542/060104-POG/1POG-601SZ/20251110T090000
wydzielenie planistyczne	https://www.gov.pl/zagospodarowanieprzestrzenne/app/StrefaPlanistyczna/PL.ZIPPZP.10542/060104-POG/1POG-602SZ/20251110T090000
wydzielenie planistyczne	https://www.gov.pl/zagospodarowanieprzestrzenne/app/StrefaPlanistyczna/PL.ZIPPZP.10542/060104-POG/1POG-603SZ/20251110T090000
wydzielenie planistyczne	https://www.gov.pl/zagospodarowanieprzestrzenne/app/StrefaPlanistyczna/PL.ZIPPZP.10542/060104-POG/1POG-604SZ/20251110T090000
wydzielenie planistyczne	https://www.gov.pl/zagospodarowanieprzestrzenne/app/StrefaPlanistyczna/PL.ZIPPZP.10542/060104-POG/1POG-605SZ/20251110T090000
wydzielenie planistyczne	https://www.gov.pl/zagospodarowanieprzestrzenne/app/StrefaPlanistyczna/PL.ZIPPZP.10542/060104-POG/1POG-5SO/20251110T090000
wydzielenie planistyczne	https://www.gov.pl/zagospodarowanieprzestrzenne/app/StrefaPlanistyczna/PL.ZIPPZP.10542/060104-POG/1POG-6SO/20251110T090000
wydzielenie planistyczne	https://www.gov.pl/zagospodarowanieprzestrzenne/app/StrefaPlanistyczna/PL.ZIPPZP.10542/060104-POG/1POG-606SZ/20251110T090000
wydzielenie planistyczne	https://www.gov.pl/zagospodarowanieprzestrzenne/app/StrefaPlanistyczna/PL.ZIPPZP.10542/060104-POG/1POG-235SJ/20251110T090000
wydzielenie planistyczne	https://www.gov.pl/zagospodarowanieprzestrzenne/app/StrefaPlanistyczna/PL.ZIPPZP.10542/060104-POG/1POG-236SJ/20251110T090000
wydzielenie planistyczne	https://www.gov.pl/zagospodarowanieprzestrzenne/app/StrefaPlanistyczna/PL.ZIPPZP.10542/060104-POG/1POG-237SJ/20251110T090000
wydzielenie planistyczne	https://www.gov.pl/zagospodarowanieprzestrzenne/app/StrefaPlanistyczna/PL.ZIPPZP.10542/060104-POG/1POG-238SJ/20251110T090000
wydzielenie planistyczne	https://www.gov.pl/zagospodarowanieprzestrzenne/app/StrefaPlanistyczna/PL.ZIPPZP.10542/060104-POG/1POG-239SJ/20251110T090000

wydzielenie planistyczne	https://www.gov.pl/zagospodarowanieprzestrzenne/app/StrefaPlanistyczna/PL.ZIPPZP.10542/060104-POG/1POG-240SJ/20260512T092646
wydzielenie planistyczne	https://www.gov.pl/zagospodarowanieprzestrzenne/app/StrefaPlanistyczna/PL.ZIPPZP.10542/060104-POG/1POG-607SZ/20251110T090000
wydzielenie planistyczne	https://www.gov.pl/zagospodarowanieprzestrzenne/app/StrefaPlanistyczna/PL.ZIPPZP.10542/060104-POG/1POG-608SZ/20251110T090000
wydzielenie planistyczne	https://www.gov.pl/zagospodarowanieprzestrzenne/app/StrefaPlanistyczna/PL.ZIPPZP.10542/060104-POG/1POG-609SZ/20251110T090000
wydzielenie planistyczne	https://www.gov.pl/zagospodarowanieprzestrzenne/app/StrefaPlanistyczna/PL.ZIPPZP.10542/060104-POG/1POG-610SZ/20251110T090000
wydzielenie planistyczne	https://www.gov.pl/zagospodarowanieprzestrzenne/app/StrefaPlanistyczna/PL.ZIPPZP.10542/060104-POG/1POG-611SZ/20251110T090000
wydzielenie planistyczne	https://www.gov.pl/zagospodarowanieprzestrzenne/app/StrefaPlanistyczna/PL.ZIPPZP.10542/060104-POG/1POG-612SZ/20251110T090000
wydzielenie planistyczne	https://www.gov.pl/zagospodarowanieprzestrzenne/app/StrefaPlanistyczna/PL.ZIPPZP.10542/060104-POG/1POG-613SZ/20251110T090000
wydzielenie planistyczne	https://www.gov.pl/zagospodarowanieprzestrzenne/app/StrefaPlanistyczna/PL.ZIPPZP.10542/060104-POG/1POG-614SZ/20251110T090000
wydzielenie planistyczne	https://www.gov.pl/zagospodarowanieprzestrzenne/app/StrefaPlanistyczna/PL.ZIPPZP.10542/060104-POG/1POG-615SZ/20251110T090000
wydzielenie planistyczne	https://www.gov.pl/zagospodarowanieprzestrzenne/app/StrefaPlanistyczna/PL.ZIPPZP.10542/060104-POG/1POG-616SZ/20251110T090000
wydzielenie planistyczne	https://www.gov.pl/zagospodarowanieprzestrzenne/app/StrefaPlanistyczna/PL.ZIPPZP.10542/060104-POG/1POG-617SZ/20251110T090000
wydzielenie planistyczne	https://www.gov.pl/zagospodarowanieprzestrzenne/app/StrefaPlanistyczna/PL.ZIPPZP.10542/060104-POG/1POG-241SJ/20251110T090000
wydzielenie planistyczne	https://www.gov.pl/zagospodarowanieprzestrzenne/app/StrefaPlanistyczna/PL.ZIPPZP.10542/060104-POG/1POG-2SK/20251110T090000
wydzielenie planistyczne	https://www.gov.pl/zagospodarowanieprzestrzenne/app/StrefaPlanistyczna/PL.ZIPPZP.10542/060104-POG/1POG-10SO/20251110T090000
wydzielenie planistyczne	https://www.gov.pl/zagospodarowanieprzestrzenne/app/StrefaPlanistyczna/PL.ZIPPZP.10542/060104-POG/1POG-12SO/20251110T090000
wydzielenie planistyczne	https://www.gov.pl/zagospodarowanieprzestrzenne/app/StrefaPlanistyczna/PL.ZIPPZP.10542/060104-POG/1POG-15SO/20251110T090000

wydzielenie planistyczne	https://www.gov.pl/zagospodarowanieprzestrzenne/app/StrefaPlanistyczna/PL.ZIPPZP.10542/060104-POG/1POG-16SO/20260512T130244
wydzielenie planistyczne	https://www.gov.pl/zagospodarowanieprzestrzenne/app/StrefaPlanistyczna/PL.ZIPPZP.10542/060104-POG/1POG-618SZ/20251110T090000
wydzielenie planistyczne	https://www.gov.pl/zagospodarowanieprzestrzenne/app/StrefaPlanistyczna/PL.ZIPPZP.10542/060104-POG/1POG-619SZ/20251110T090000
wydzielenie planistyczne	https://www.gov.pl/zagospodarowanieprzestrzenne/app/StrefaPlanistyczna/PL.ZIPPZP.10542/060104-POG/1POG-36SU/20251110T090000
wydzielenie planistyczne	https://www.gov.pl/zagospodarowanieprzestrzenne/app/StrefaPlanistyczna/PL.ZIPPZP.10542/060104-POG/1POG-620SZ/20251110T090000
wydzielenie planistyczne	https://www.gov.pl/zagospodarowanieprzestrzenne/app/StrefaPlanistyczna/PL.ZIPPZP.10542/060104-POG/1POG-37SU/20251110T090000
wydzielenie planistyczne	https://www.gov.pl/zagospodarowanieprzestrzenne/app/StrefaPlanistyczna/PL.ZIPPZP.10542/060104-POG/1POG-621SZ/20251110T090000
wydzielenie planistyczne	https://www.gov.pl/zagospodarowanieprzestrzenne/app/StrefaPlanistyczna/PL.ZIPPZP.10542/060104-POG/1POG-38SU/20251110T090000
wydzielenie planistyczne	https://www.gov.pl/zagospodarowanieprzestrzenne/app/StrefaPlanistyczna/PL.ZIPPZP.10542/060104-POG/1POG-242SJ/20251110T090000
wydzielenie planistyczne	https://www.gov.pl/zagospodarowanieprzestrzenne/app/StrefaPlanistyczna/PL.ZIPPZP.10542/060104-POG/1POG-622SZ/20251110T090000
wydzielenie planistyczne	https://www.gov.pl/zagospodarowanieprzestrzenne/app/StrefaPlanistyczna/PL.ZIPPZP.10542/060104-POG/1POG-127SJ/20251110T090000
wydzielenie planistyczne	https://www.gov.pl/zagospodarowanieprzestrzenne/app/StrefaPlanistyczna/PL.ZIPPZP.10542/060104-POG/1POG-623SZ/20251110T090000
wydzielenie planistyczne	https://www.gov.pl/zagospodarowanieprzestrzenne/app/StrefaPlanistyczna/PL.ZIPPZP.10542/060104-POG/1POG-183SJ/20251110T090000
wydzielenie planistyczne	https://www.gov.pl/zagospodarowanieprzestrzenne/app/StrefaPlanistyczna/PL.ZIPPZP.10542/060104-POG/1POG-1SK/20251110T090000
wydzielenie planistyczne	https://www.gov.pl/zagospodarowanieprzestrzenne/app/StrefaPlanistyczna/PL.ZIPPZP.10542/060104-POG/1POG-174SJ/20251110T090000
wydzielenie planistyczne	https://www.gov.pl/zagospodarowanieprzestrzenne/app/StrefaPlanistyczna/PL.ZIPPZP.10542/060104-POG/1POG-69SJ/20251110T090000
wydzielenie planistyczne	https://www.gov.pl/zagospodarowanieprzestrzenne/app/StrefaPlanistyczna/PL.ZIPPZP.10542/060104-POG/1POG-51SR/20251110T090000

wydzielenie planistyczne	https://www.gov.pl/zagospodarowanieprzestrzenne/app/StrefaPlanistyczna/PL.ZIPPZP.10542/060104-POG/1POG-7SN/20251110T090000
wydzielenie planistyczne	https://www.gov.pl/zagospodarowanieprzestrzenne/app/StrefaPlanistyczna/PL.ZIPPZP.10542/060104-POG/1POG-18SO/20251110T090000
wydzielenie planistyczne	https://www.gov.pl/zagospodarowanieprzestrzenne/app/StrefaPlanistyczna/PL.ZIPPZP.10542/060104-POG/1POG-17SO/20251110T090000
wydzielenie planistyczne	https://www.gov.pl/zagospodarowanieprzestrzenne/app/StrefaPlanistyczna/PL.ZIPPZP.10542/060104-POG/1POG-8SN/20251110T090000
wydzielenie planistyczne	https://www.gov.pl/zagospodarowanieprzestrzenne/app/StrefaPlanistyczna/PL.ZIPPZP.10542/060104-POG/1POG-624SZ/20251110T090000
wydzielenie planistyczne	https://www.gov.pl/zagospodarowanieprzestrzenne/app/StrefaPlanistyczna/PL.ZIPPZP.10542/060104-POG/1POG-53SR/20251110T090000
wydzielenie planistyczne	https://www.gov.pl/zagospodarowanieprzestrzenne/app/StrefaPlanistyczna/PL.ZIPPZP.10542/060104-POG/1POG-54SR/20251110T090000
wydzielenie planistyczne	https://www.gov.pl/zagospodarowanieprzestrzenne/app/StrefaPlanistyczna/PL.ZIPPZP.10542/060104-POG/1POG-625SZ/20251110T090000
wydzielenie planistyczne	https://www.gov.pl/zagospodarowanieprzestrzenne/app/StrefaPlanistyczna/PL.ZIPPZP.10542/060104-POG/1POG-626SZ/20251110T090000
wydzielenie planistyczne	https://www.gov.pl/zagospodarowanieprzestrzenne/app/StrefaPlanistyczna/PL.ZIPPZP.10542/060104-POG/1POG-627SZ/20260512T094308
wydzielenie planistyczne	https://www.gov.pl/zagospodarowanieprzestrzenne/app/StrefaPlanistyczna/PL.ZIPPZP.10542/060104-POG/1POG-3SI/20251110T090000
wydzielenie planistyczne	https://www.gov.pl/zagospodarowanieprzestrzenne/app/StrefaPlanistyczna/PL.ZIPPZP.10542/060104-POG/1POG-39SU/20251110T090000
wydzielenie planistyczne	https://www.gov.pl/zagospodarowanieprzestrzenne/app/StrefaPlanistyczna/PL.ZIPPZP.10542/060104-POG/1POG-628SZ/20251110T090000
wydzielenie planistyczne	https://www.gov.pl/zagospodarowanieprzestrzenne/app/StrefaPlanistyczna/PL.ZIPPZP.10542/060104-POG/1POG-14SO/20251110T090000
wydzielenie planistyczne	https://www.gov.pl/zagospodarowanieprzestrzenne/app/StrefaPlanistyczna/PL.ZIPPZP.10542/060104-POG/1POG-8SO/20251110T090000
wydzielenie planistyczne	https://www.gov.pl/zagospodarowanieprzestrzenne/app/StrefaPlanistyczna/PL.ZIPPZP.10542/060104-POG/1POG-3SG/20251110T090000
wydzielenie planistyczne	https://www.gov.pl/zagospodarowanieprzestrzenne/app/StrefaPlanistyczna/PL.ZIPPZP.10542/060104-POG/1POG-19SO/20251110T090000

wydzielenie planistyczne	https://www.gov.pl/zagospodarowanieprzestrzenne/app/StrefaPlanistyczna/PL.ZIPPZP.10542/060104-POG/1POG-20SO/20251110T090000
wydzielenie planistyczne	https://www.gov.pl/zagospodarowanieprzestrzenne/app/StrefaPlanistyczna/PL.ZIPPZP.10542/060104-POG/1POG-21SO/20251110T090000
wydzielenie planistyczne	https://www.gov.pl/zagospodarowanieprzestrzenne/app/StrefaPlanistyczna/PL.ZIPPZP.10542/060104-POG/1POG-24SO/20251110T090000
wydzielenie planistyczne	https://www.gov.pl/zagospodarowanieprzestrzenne/app/StrefaPlanistyczna/PL.ZIPPZP.10542/060104-POG/1POG-629SZ/20260512T124319
wydzielenie planistyczne	https://www.gov.pl/zagospodarowanieprzestrzenne/app/StrefaPlanistyczna/PL.ZIPPZP.10542/060104-POG/1POG-7SR/20260512T124249
wydzielenie planistyczne	https://www.gov.pl/zagospodarowanieprzestrzenne/app/StrefaPlanistyczna/PL.ZIPPZP.10542/060104-POG/1POG-40SU/20251110T090000
wydzielenie planistyczne	https://www.gov.pl/zagospodarowanieprzestrzenne/app/StrefaPlanistyczna/PL.ZIPPZP.10542/060104-POG/1POG-7SO/20251110T090000
wydzielenie planistyczne	https://www.gov.pl/zagospodarowanieprzestrzenne/app/StrefaPlanistyczna/PL.ZIPPZP.10542/060104-POG/1POG-52SR/20251110T090000
wydzielenie planistyczne	https://www.gov.pl/zagospodarowanieprzestrzenne/app/StrefaPlanistyczna/PL.ZIPPZP.10542/060104-POG/1POG-22SO/20251110T090000
wydzielenie planistyczne	https://www.gov.pl/zagospodarowanieprzestrzenne/app/StrefaPlanistyczna/PL.ZIPPZP.10542/060104-POG/1POG-55SR/20251110T090000
wydzielenie planistyczne	https://www.gov.pl/zagospodarowanieprzestrzenne/app/StrefaPlanistyczna/PL.ZIPPZP.10542/060104-POG/1POG-23SO/20251110T090000
wydzielenie planistyczne	https://www.gov.pl/zagospodarowanieprzestrzenne/app/StrefaPlanistyczna/PL.ZIPPZP.10542/060104-POG/1POG-56SR/20251110T090000
wydzielenie planistyczne	https://www.gov.pl/zagospodarowanieprzestrzenne/app/StrefaPlanistyczna/PL.ZIPPZP.10542/060104-POG/1POG-57SR/20251110T090000
wydzielenie planistyczne	https://www.gov.pl/zagospodarowanieprzestrzenne/app/StrefaPlanistyczna/PL.ZIPPZP.10542/060104-POG/1POG-58SR/20251110T090000
wydzielenie planistyczne	https://www.gov.pl/zagospodarowanieprzestrzenne/app/StrefaPlanistyczna/PL.ZIPPZP.10542/060104-POG/1POG-59SR/20251110T090000
wydzielenie planistyczne	https://www.gov.pl/zagospodarowanieprzestrzenne/app/StrefaPlanistyczna/PL.ZIPPZP.10542/060104-POG/1POG-60SR/20251110T090000
wydzielenie planistyczne	https://www.gov.pl/zagospodarowanieprzestrzenne/app/StrefaPlanistyczna/PL.ZIPPZP.10542/060104-POG/1POG-61SR/20251110T090000

wydzielenie planistyczne	https://www.gov.pl/zagospodarowanieprzestrzenne/app/StrefaPlanistyczna/PL.ZIPPZP.10542/060104-POG/1POG-62SR/20251110T090000
wydzielenie planistyczne	https://www.gov.pl/zagospodarowanieprzestrzenne/app/StrefaPlanistyczna/PL.ZIPPZP.10542/060104-POG/1POG-41SU/20251110T090000
wydzielenie planistyczne	https://www.gov.pl/zagospodarowanieprzestrzenne/app/StrefaPlanistyczna/PL.ZIPPZP.10542/060104-POG/1POG-43SU/20251110T090000
wydzielenie planistyczne	https://www.gov.pl/zagospodarowanieprzestrzenne/app/StrefaPlanistyczna/PL.ZIPPZP.10542/060104-POG/1POG-44SU/20251110T090000
wydzielenie planistyczne	https://www.gov.pl/zagospodarowanieprzestrzenne/app/StrefaPlanistyczna/PL.ZIPPZP.10542/060104-POG/1POG-63SR/20251110T090000
wydzielenie planistyczne	https://www.gov.pl/zagospodarowanieprzestrzenne/app/StrefaPlanistyczna/PL.ZIPPZP.10542/060104-POG/1POG-10SG/20251110T090000
wydzielenie planistyczne	https://www.gov.pl/zagospodarowanieprzestrzenne/app/StrefaPlanistyczna/PL.ZIPPZP.10542/060104-POG/1POG-6SG/20251110T090000
wydzielenie planistyczne	https://www.gov.pl/zagospodarowanieprzestrzenne/app/StrefaPlanistyczna/PL.ZIPPZP.10542/060104-POG/1POG-27SU/20251110T090000
wydzielenie planistyczne	https://www.gov.pl/zagospodarowanieprzestrzenne/app/StrefaPlanistyczna/PL.ZIPPZP.10542/060104-POG/1POG-42SU/20251110T090000
wydzielenie planistyczne	https://www.gov.pl/zagospodarowanieprzestrzenne/app/StrefaPlanistyczna/PL.ZIPPZP.10542/060104-POG/1POG-11SO/20260512T132234
wydzielenie planistyczne	https://www.gov.pl/zagospodarowanieprzestrzenne/app/StrefaPlanistyczna/PL.ZIPPZP.10542/060104-POG/1POG-14SZ/20251110T090000
wydzielenie planistyczne	https://www.gov.pl/zagospodarowanieprzestrzenne/app/StrefaPlanistyczna/PL.ZIPPZP.10542/060104-POG/1POG-9SN/20251110T090000
wydzielenie planistyczne	https://www.gov.pl/zagospodarowanieprzestrzenne/app/StrefaPlanistyczna/PL.ZIPPZP.10542/060104-POG/1POG-64SR/20251110T090000
wydzielenie planistyczne	https://www.gov.pl/zagospodarowanieprzestrzenne/app/StrefaPlanistyczna/PL.ZIPPZP.10542/060104-POG/1POG-25SO/20251110T090000
wydzielenie planistyczne	https://www.gov.pl/zagospodarowanieprzestrzenne/app/StrefaPlanistyczna/PL.ZIPPZP.10542/060104-POG/1POG-13SO/20260330T083303
wydzielenie planistyczne	https://www.gov.pl/zagospodarowanieprzestrzenne/app/StrefaPlanistyczna/PL.ZIPPZP.10542/060104-POG/1POG-45SU/20251110T090000
wydzielenie planistyczne	https://www.gov.pl/zagospodarowanieprzestrzenne/app/StrefaPlanistyczna/PL.ZIPPZP.10542/060104-POG/1POG-65SR/20251110T090000

wydzielenie planistyczne	https://www.gov.pl/zagospodarowanieprzestrzenne/app/StrefaPlanistyczna/PL.ZIPPZP.10542/060104-POG/1POG-5SC/20251110T090000
wydzielenie planistyczne	https://www.gov.pl/zagospodarowanieprzestrzenne/app/StrefaPlanistyczna/PL.ZIPPZP.10542/060104-POG/1POG-6SC/20251110T090000
wydzielenie planistyczne	https://www.gov.pl/zagospodarowanieprzestrzenne/app/StrefaPlanistyczna/PL.ZIPPZP.10542/060104-POG/1POG-7SC/20251110T090000
wydzielenie planistyczne	https://www.gov.pl/zagospodarowanieprzestrzenne/app/StrefaPlanistyczna/PL.ZIPPZP.10542/060104-POG/1POG-8SC/20251110T090000
wydzielenie planistyczne	https://www.gov.pl/zagospodarowanieprzestrzenne/app/StrefaPlanistyczna/PL.ZIPPZP.10542/060104-POG/1POG-7SU/20251110T090000
wydzielenie planistyczne	https://www.gov.pl/zagospodarowanieprzestrzenne/app/StrefaPlanistyczna/PL.ZIPPZP.10542/060104-POG/1POG-11SG/20260512T132218
wydzielenie planistyczne	https://www.gov.pl/zagospodarowanieprzestrzenne/app/StrefaPlanistyczna/PL.ZIPPZP.10542/060104-POG/1POG-66SR/20260512T073809
wydzielenie planistyczne	https://www.gov.pl/zagospodarowanieprzestrzenne/app/StrefaPlanistyczna/PL.ZIPPZP.10542/060104-POG/1POG-67SR/20260512T074003
wydzielenie planistyczne	https://www.gov.pl/zagospodarowanieprzestrzenne/app/StrefaPlanistyczna/PL.ZIPPZP.10542/060104-POG/1POG-68SR/20260512T074416
wydzielenie planistyczne	https://www.gov.pl/zagospodarowanieprzestrzenne/app/StrefaPlanistyczna/PL.ZIPPZP.10542/060104-POG/1POG-69SR/20260512T080116
wydzielenie planistyczne	https://www.gov.pl/zagospodarowanieprzestrzenne/app/StrefaPlanistyczna/PL.ZIPPZP.10542/060104-POG/1POG-70SR/20260512T080418
wydzielenie planistyczne	https://www.gov.pl/zagospodarowanieprzestrzenne/app/StrefaPlanistyczna/PL.ZIPPZP.10542/060104-POG/1POG-46SU/20260512T080742
wydzielenie planistyczne	https://www.gov.pl/zagospodarowanieprzestrzenne/app/StrefaPlanistyczna/PL.ZIPPZP.10542/060104-POG/1POG-71SR/20260512T081347
wydzielenie planistyczne	https://www.gov.pl/zagospodarowanieprzestrzenne/app/StrefaPlanistyczna/PL.ZIPPZP.10542/060104-POG/1POG-47SU/20260512T081836
wydzielenie planistyczne	https://www.gov.pl/zagospodarowanieprzestrzenne/app/StrefaPlanistyczna/PL.ZIPPZP.10542/060104-POG/1POG-72SR/20260512T081955
wydzielenie planistyczne	https://www.gov.pl/zagospodarowanieprzestrzenne/app/StrefaPlanistyczna/PL.ZIPPZP.10542/060104-POG/1POG-73SR/20260512T082707
wydzielenie planistyczne	https://www.gov.pl/zagospodarowanieprzestrzenne/app/StrefaPlanistyczna/PL.ZIPPZP.10542/060104-POG/1POG-74SR/20260512T083916

wydzielenie planistyczne	https://www.gov.pl/zagospodarowanieprzestrzenne/app/StrefaPlanistyczna/PL.ZIPPZP.10542/060104-POG/1POG-75SR/20260512T084129
wydzielenie planistyczne	https://www.gov.pl/zagospodarowanieprzestrzenne/app/StrefaPlanistyczna/PL.ZIPPZP.10542/060104-POG/1POG-307SZ/20251110T090000
wydzielenie planistyczne	https://www.gov.pl/zagospodarowanieprzestrzenne/app/StrefaPlanistyczna/PL.ZIPPZP.10542/060104-POG/1POG-76SR/20260512T090858
wydzielenie planistyczne	https://www.gov.pl/zagospodarowanieprzestrzenne/app/StrefaPlanistyczna/PL.ZIPPZP.10542/060104-POG/1POG-77SR/20260512T091434
wydzielenie planistyczne	https://www.gov.pl/zagospodarowanieprzestrzenne/app/StrefaPlanistyczna/PL.ZIPPZP.10542/060104-POG/1POG-48SU/20260512T091712
wydzielenie planistyczne	https://www.gov.pl/zagospodarowanieprzestrzenne/app/StrefaPlanistyczna/PL.ZIPPZP.10542/060104-POG/1POG-78SR/20260512T091930
wydzielenie planistyczne	https://www.gov.pl/zagospodarowanieprzestrzenne/app/StrefaPlanistyczna/PL.ZIPPZP.10542/060104-POG/1POG-49SU/20260512T092706
wydzielenie planistyczne	https://www.gov.pl/zagospodarowanieprzestrzenne/app/StrefaPlanistyczna/PL.ZIPPZP.10542/060104-POG/1POG-79SR/20260512T093629
wydzielenie planistyczne	https://www.gov.pl/zagospodarowanieprzestrzenne/app/StrefaPlanistyczna/PL.ZIPPZP.10542/060104-POG/1POG-6SP/20260512T093704
wydzielenie planistyczne	https://www.gov.pl/zagospodarowanieprzestrzenne/app/StrefaPlanistyczna/PL.ZIPPZP.10542/060104-POG/1POG-50SU/20260512T093901
wydzielenie planistyczne	https://www.gov.pl/zagospodarowanieprzestrzenne/app/StrefaPlanistyczna/PL.ZIPPZP.10542/060104-POG/1POG-10SN/20260512T094900
wydzielenie planistyczne	https://www.gov.pl/zagospodarowanieprzestrzenne/app/StrefaPlanistyczna/PL.ZIPPZP.10542/060104-POG/1POG-80SR/20260512T095701
wydzielenie planistyczne	https://www.gov.pl/zagospodarowanieprzestrzenne/app/StrefaPlanistyczna/PL.ZIPPZP.10542/060104-POG/1POG-81SR/20260512T122843
wydzielenie planistyczne	https://www.gov.pl/zagospodarowanieprzestrzenne/app/StrefaPlanistyczna/PL.ZIPPZP.10542/060104-POG/1POG-82SR/20260512T104919
wydzielenie planistyczne	https://www.gov.pl/zagospodarowanieprzestrzenne/app/StrefaPlanistyczna/PL.ZIPPZP.10542/060104-POG/1POG-83SR/20260512T105124
wydzielenie planistyczne	https://www.gov.pl/zagospodarowanieprzestrzenne/app/StrefaPlanistyczna/PL.ZIPPZP.10542/060104-POG/1POG-84SR/20260512T111212
wydzielenie planistyczne	https://www.gov.pl/zagospodarowanieprzestrzenne/app/StrefaPlanistyczna/PL.ZIPPZP.10542/060104-POG/1POG-85SR/20260512T110544

wydzielenie planistyczne	https://www.gov.pl/zagospodarowanieprzestrzenne/app/StrefaPlanistyczna/PL.ZIPPZP.10542/060104-POG/1POG-26SO/20260512T111536
wydzielenie planistyczne	https://www.gov.pl/zagospodarowanieprzestrzenne/app/StrefaPlanistyczna/PL.ZIPPZP.10542/060104-POG/1POG-22SR/20260512T113200
wydzielenie planistyczne	https://www.gov.pl/zagospodarowanieprzestrzenne/app/StrefaPlanistyczna/PL.ZIPPZP.10542/060104-POG/1POG-86SR/20260512T113006
wydzielenie planistyczne	https://www.gov.pl/zagospodarowanieprzestrzenne/app/StrefaPlanistyczna/PL.ZIPPZP.10542/060104-POG/1POG-51SU/20260512T113239
wydzielenie planistyczne	https://www.gov.pl/zagospodarowanieprzestrzenne/app/StrefaPlanistyczna/PL.ZIPPZP.10542/060104-POG/1POG-11SN/20260512T114252
wydzielenie planistyczne	https://www.gov.pl/zagospodarowanieprzestrzenne/app/StrefaPlanistyczna/PL.ZIPPZP.10542/060104-POG/1POG-52SU/20260512T114050
wydzielenie planistyczne	https://www.gov.pl/zagospodarowanieprzestrzenne/app/StrefaPlanistyczna/PL.ZIPPZP.10542/060104-POG/1POG-28SO/20260512T114546
wydzielenie planistyczne	https://www.gov.pl/zagospodarowanieprzestrzenne/app/StrefaPlanistyczna/PL.ZIPPZP.10542/060104-POG/1POG-7SP/20260512T114353
wydzielenie planistyczne	https://www.gov.pl/zagospodarowanieprzestrzenne/app/StrefaPlanistyczna/PL.ZIPPZP.10542/060104-POG/1POG-27SO/20260512T114526
wydzielenie planistyczne	https://www.gov.pl/zagospodarowanieprzestrzenne/app/StrefaPlanistyczna/PL.ZIPPZP.10542/060104-POG/1POG-87SR/20260512T115436
wydzielenie planistyczne	https://www.gov.pl/zagospodarowanieprzestrzenne/app/StrefaPlanistyczna/PL.ZIPPZP.10542/060104-POG/1POG-88SR/20260512T115715
wydzielenie planistyczne	https://www.gov.pl/zagospodarowanieprzestrzenne/app/StrefaPlanistyczna/PL.ZIPPZP.10542/060104-POG/1POG-89SR/20260512T120355
wydzielenie planistyczne	https://www.gov.pl/zagospodarowanieprzestrzenne/app/StrefaPlanistyczna/PL.ZIPPZP.10542/060104-POG/1POG-90SR/20260512T121917
wydzielenie planistyczne	https://www.gov.pl/zagospodarowanieprzestrzenne/app/StrefaPlanistyczna/PL.ZIPPZP.10542/060104-POG/1POG-9SO/20260601T134631
wydzielenie planistyczne	https://www.gov.pl/zagospodarowanieprzestrzenne/app/StrefaPlanistyczna/PL.ZIPPZP.10542/060104-POG/1POG-53SU/20260512T125246
wydzielenie planistyczne	https://www.gov.pl/zagospodarowanieprzestrzenne/app/StrefaPlanistyczna/PL.ZIPPZP.10542/060104-POG/1POG-91SR/20260512T130016
wydzielenie planistyczne	https://www.gov.pl/zagospodarowanieprzestrzenne/app/StrefaPlanistyczna/PL.ZIPPZP.10542/060104-POG/1POG-630SZ/20260512T130327

wydzielenie planistyczne	https://www.gov.pl/zagospodarowanieprzestrzenne/app/StrefaPlanistyczna/PL.ZIPPZP.10542/060104-POG/1POG-631SZ/20260601T133058
regulacja	https://www.gov.pl/zagospodarowanieprzestrzenne/app/ObszarUzupelnieniaZabudowy/PL.ZIPPZP.10542/060104-POG/1POG-1OUZ/20260331T084124
regulacja	https://www.gov.pl/zagospodarowanieprzestrzenne/app/ObszarUzupelnieniaZabudowy/PL.ZIPPZP.10542/060104-POG/1POG-2OUZ/20250916T090000
regulacja	https://www.gov.pl/zagospodarowanieprzestrzenne/app/ObszarUzupelnieniaZabudowy/PL.ZIPPZP.10542/060104-POG/1POG-3OUZ/20250916T090000
regulacja	https://www.gov.pl/zagospodarowanieprzestrzenne/app/ObszarUzupelnieniaZabudowy/PL.ZIPPZP.10542/060104-POG/1POG-4OUZ/20250916T090000
regulacja	https://www.gov.pl/zagospodarowanieprzestrzenne/app/ObszarUzupelnieniaZabudowy/PL.ZIPPZP.10542/060104-POG/1POG-5OUZ/20250916T090000
regulacja	https://www.gov.pl/zagospodarowanieprzestrzenne/app/ObszarUzupelnieniaZabudowy/PL.ZIPPZP.10542/060104-POG/1POG-6OUZ/20250916T090000
regulacja	https://www.gov.pl/zagospodarowanieprzestrzenne/app/ObszarUzupelnieniaZabudowy/PL.ZIPPZP.10542/060104-POG/1POG-7OUZ/20250916T090000
regulacja	https://www.gov.pl/zagospodarowanieprzestrzenne/app/ObszarUzupelnieniaZabudowy/PL.ZIPPZP.10542/060104-POG/1POG-8OUZ/20250916T090000
regulacja	https://www.gov.pl/zagospodarowanieprzestrzenne/app/ObszarUzupelnieniaZabudowy/PL.ZIPPZP.10542/060104-POG/1POG-9OUZ/20250916T090000
regulacja	https://www.gov.pl/zagospodarowanieprzestrzenne/app/ObszarUzupelnieniaZabudowy/PL.ZIPPZP.10542/060104-POG/1POG-10OUZ/20250916T090000
regulacja	https://www.gov.pl/zagospodarowanieprzestrzenne/app/ObszarUzupelnieniaZabudowy/PL.ZIPPZP.10542/060104-POG/1POG-11OUZ/20250916T090000
regulacja	https://www.gov.pl/zagospodarowanieprzestrzenne/app/ObszarUzupelnieniaZabudowy/PL.ZIPPZP.10542/060104-POG/1POG-12OUZ/20250916T090000
regulacja	https://www.gov.pl/zagospodarowanieprzestrzenne/app/ObszarUzupelnieniaZabudowy/PL.ZIPPZP.10542/060104-POG/1POG-13OUZ/20250916T090000
regulacja	https://www.gov.pl/zagospodarowanieprzestrzenne/app/ObszarUzupelnieniaZabudowy/PL.ZIPPZP.10542/060104-POG/1POG-14OUZ/20250916T090000
regulacja	https://www.gov.pl/zagospodarowanieprzestrzenne/app/ObszarUzupelnieniaZabudowy/PL.ZIPPZP.10542/060104-POG/1POG-15OUZ/20250916T090000
regulacja	https://www.gov.pl/zagospodarowanieprzestrzenne/app/ObszarUzupelnieniaZabudowy/PL.ZIPPZP.10542/060104-POG/1POG-16OUZ/20250916T090000

regulacja	https://www.gov.pl/zagospodarowanieprzestrzenne/app/ObszarUzupelnieniaZabudowy/PL.ZIPPZP.10542/060104-POG/1POG-17OUZ/20250916T090000
regulacja	https://www.gov.pl/zagospodarowanieprzestrzenne/app/ObszarUzupelnieniaZabudowy/PL.ZIPPZP.10542/060104-POG/1POG-18OUZ/20250916T090000
regulacja	https://www.gov.pl/zagospodarowanieprzestrzenne/app/ObszarUzupelnieniaZabudowy/PL.ZIPPZP.10542/060104-POG/1POG-19OUZ/20250916T090000
regulacja	https://www.gov.pl/zagospodarowanieprzestrzenne/app/ObszarUzupelnieniaZabudowy/PL.ZIPPZP.10542/060104-POG/1POG-20OUZ/20250916T090000
regulacja	https://www.gov.pl/zagospodarowanieprzestrzenne/app/ObszarUzupelnieniaZabudowy/PL.ZIPPZP.10542/060104-POG/1POG-21OUZ/20250916T090000
regulacja	https://www.gov.pl/zagospodarowanieprzestrzenne/app/ObszarUzupelnieniaZabudowy/PL.ZIPPZP.10542/060104-POG/1POG-22OUZ/20250916T090000
regulacja	https://www.gov.pl/zagospodarowanieprzestrzenne/app/ObszarUzupelnieniaZabudowy/PL.ZIPPZP.10542/060104-POG/1POG-23OUZ/20250916T090000
regulacja	https://www.gov.pl/zagospodarowanieprzestrzenne/app/ObszarUzupelnieniaZabudowy/PL.ZIPPZP.10542/060104-POG/1POG-24OUZ/20250916T090000
regulacja	https://www.gov.pl/zagospodarowanieprzestrzenne/app/ObszarUzupelnieniaZabudowy/PL.ZIPPZP.10542/060104-POG/1POG-25OUZ/20250916T090000
regulacja	https://www.gov.pl/zagospodarowanieprzestrzenne/app/ObszarUzupelnieniaZabudowy/PL.ZIPPZP.10542/060104-POG/1POG-26OUZ/20250916T090000
regulacja	https://www.gov.pl/zagospodarowanieprzestrzenne/app/ObszarUzupelnieniaZabudowy/PL.ZIPPZP.10542/060104-POG/1POG-27OUZ/20250916T090000
regulacja	https://www.gov.pl/zagospodarowanieprzestrzenne/app/ObszarUzupelnieniaZabudowy/PL.ZIPPZP.10542/060104-POG/1POG-28OUZ/20250916T090000
regulacja	https://www.gov.pl/zagospodarowanieprzestrzenne/app/ObszarUzupelnieniaZabudowy/PL.ZIPPZP.10542/060104-POG/1POG-29OUZ/20250916T090000
regulacja	https://www.gov.pl/zagospodarowanieprzestrzenne/app/ObszarUzupelnieniaZabudowy/PL.ZIPPZP.10542/060104-POG/1POG-30OUZ/20250916T090000
regulacja	https://www.gov.pl/zagospodarowanieprzestrzenne/app/ObszarUzupelnieniaZabudowy/PL.ZIPPZP.10542/060104-POG/1POG-31OUZ/20250916T090000
regulacja	https://www.gov.pl/zagospodarowanieprzestrzenne/app/ObszarUzupelnieniaZabudowy/PL.ZIPPZP.10542/060104-POG/1POG-32OUZ/20250916T090000
regulacja	https://www.gov.pl/zagospodarowanieprzestrzenne/app/ObszarUzupelnieniaZabudowy/PL.ZIPPZP.10542/060104-POG/1POG-33OUZ/20250916T090000

regulacja	https://www.gov.pl/zagospodarowanieprzestrzenne/app/ObszarUzupelnieniaZabudowy/PL.ZIPPZP.10542/060104-POG/1POG-34OUZ/20250916T090000
regulacja	https://www.gov.pl/zagospodarowanieprzestrzenne/app/ObszarUzupelnieniaZabudowy/PL.ZIPPZP.10542/060104-POG/1POG-35OUZ/20250916T090000
regulacja	https://www.gov.pl/zagospodarowanieprzestrzenne/app/ObszarUzupelnieniaZabudowy/PL.ZIPPZP.10542/060104-POG/1POG-36OUZ/20250916T090000
regulacja	https://www.gov.pl/zagospodarowanieprzestrzenne/app/ObszarUzupelnieniaZabudowy/PL.ZIPPZP.10542/060104-POG/1POG-37OUZ/20250916T090000
regulacja	https://www.gov.pl/zagospodarowanieprzestrzenne/app/ObszarUzupelnieniaZabudowy/PL.ZIPPZP.10542/060104-POG/1POG-38OUZ/20250916T090000
regulacja	https://www.gov.pl/zagospodarowanieprzestrzenne/app/ObszarUzupelnieniaZabudowy/PL.ZIPPZP.10542/060104-POG/1POG-39OUZ/20250916T090000
regulacja	https://www.gov.pl/zagospodarowanieprzestrzenne/app/ObszarUzupelnieniaZabudowy/PL.ZIPPZP.10542/060104-POG/1POG-40OUZ/20250916T090000
regulacja	https://www.gov.pl/zagospodarowanieprzestrzenne/app/ObszarUzupelnieniaZabudowy/PL.ZIPPZP.10542/060104-POG/1POG-41OUZ/20250916T090000
regulacja	https://www.gov.pl/zagospodarowanieprzestrzenne/app/ObszarUzupelnieniaZabudowy/PL.ZIPPZP.10542/060104-POG/1POG-42OUZ/20250916T090000
regulacja	https://www.gov.pl/zagospodarowanieprzestrzenne/app/ObszarUzupelnieniaZabudowy/PL.ZIPPZP.10542/060104-POG/1POG-43OUZ/20250916T090000
regulacja	https://www.gov.pl/zagospodarowanieprzestrzenne/app/ObszarUzupelnieniaZabudowy/PL.ZIPPZP.10542/060104-POG/1POG-44OUZ/20250916T090000
regulacja	https://www.gov.pl/zagospodarowanieprzestrzenne/app/ObszarUzupelnieniaZabudowy/PL.ZIPPZP.10542/060104-POG/1POG-45OUZ/20250916T090000
regulacja	https://www.gov.pl/zagospodarowanieprzestrzenne/app/ObszarUzupelnieniaZabudowy/PL.ZIPPZP.10542/060104-POG/1POG-46OUZ/20250916T090000
regulacja	https://www.gov.pl/zagospodarowanieprzestrzenne/app/ObszarUzupelnieniaZabudowy/PL.ZIPPZP.10542/060104-POG/1POG-47OUZ/20250916T090000
regulacja	https://www.gov.pl/zagospodarowanieprzestrzenne/app/ObszarUzupelnieniaZabudowy/PL.ZIPPZP.10542/060104-POG/1POG-48OUZ/20250916T090000
regulacja	https://www.gov.pl/zagospodarowanieprzestrzenne/app/ObszarUzupelnieniaZabudowy/PL.ZIPPZP.10542/060104-POG/1POG-49OUZ/20250916T090000
regulacja	https://www.gov.pl/zagospodarowanieprzestrzenne/app/ObszarUzupelnieniaZabudowy/PL.ZIPPZP.10542/060104-POG/1POG-50OUZ/20250916T090000

regulacja	https://www.gov.pl/zagospodarowanieprzestrzenne/app/ObszarUzupelnieniaZabudowy/PL.ZIPPZP.10542/060104-POG/1POG-51OUZ/20250916T090000
regulacja	https://www.gov.pl/zagospodarowanieprzestrzenne/app/ObszarUzupelnieniaZabudowy/PL.ZIPPZP.10542/060104-POG/1POG-52OUZ/20250916T090000
regulacja	https://www.gov.pl/zagospodarowanieprzestrzenne/app/ObszarUzupelnieniaZabudowy/PL.ZIPPZP.10542/060104-POG/1POG-53OUZ/20250916T090000
regulacja	https://www.gov.pl/zagospodarowanieprzestrzenne/app/ObszarUzupelnieniaZabudowy/PL.ZIPPZP.10542/060104-POG/1POG-54OUZ/20250916T090000
regulacja	https://www.gov.pl/zagospodarowanieprzestrzenne/app/ObszarUzupelnieniaZabudowy/PL.ZIPPZP.10542/060104-POG/1POG-55OUZ/20250916T090000
regulacja	https://www.gov.pl/zagospodarowanieprzestrzenne/app/ObszarUzupelnieniaZabudowy/PL.ZIPPZP.10542/060104-POG/1POG-56OUZ/20250916T090000
regulacja	https://www.gov.pl/zagospodarowanieprzestrzenne/app/ObszarUzupelnieniaZabudowy/PL.ZIPPZP.10542/060104-POG/1POG-57OUZ/20250916T090000
regulacja	https://www.gov.pl/zagospodarowanieprzestrzenne/app/ObszarUzupelnieniaZabudowy/PL.ZIPPZP.10542/060104-POG/1POG-58OUZ/20250916T090000
regulacja	https://www.gov.pl/zagospodarowanieprzestrzenne/app/ObszarUzupelnieniaZabudowy/PL.ZIPPZP.10542/060104-POG/1POG-59OUZ/20250916T090000
regulacja	https://www.gov.pl/zagospodarowanieprzestrzenne/app/ObszarUzupelnieniaZabudowy/PL.ZIPPZP.10542/060104-POG/1POG-60OUZ/20250916T090000
regulacja	https://www.gov.pl/zagospodarowanieprzestrzenne/app/ObszarUzupelnieniaZabudowy/PL.ZIPPZP.10542/060104-POG/1POG-61OUZ/20250916T090000
regulacja	https://www.gov.pl/zagospodarowanieprzestrzenne/app/ObszarUzupelnieniaZabudowy/PL.ZIPPZP.10542/060104-POG/1POG-62OUZ/20250916T090000
regulacja	https://www.gov.pl/zagospodarowanieprzestrzenne/app/ObszarUzupelnieniaZabudowy/PL.ZIPPZP.10542/060104-POG/1POG-63OUZ/20250916T090000
regulacja	https://www.gov.pl/zagospodarowanieprzestrzenne/app/ObszarUzupelnieniaZabudowy/PL.ZIPPZP.10542/060104-POG/1POG-64OUZ/20250916T090000
regulacja	https://www.gov.pl/zagospodarowanieprzestrzenne/app/ObszarUzupelnieniaZabudowy/PL.ZIPPZP.10542/060104-POG/1POG-65OUZ/20250916T090000
regulacja	https://www.gov.pl/zagospodarowanieprzestrzenne/app/ObszarUzupelnieniaZabudowy/PL.ZIPPZP.10542/060104-POG/1POG-66OUZ/20250916T090000
regulacja	https://www.gov.pl/zagospodarowanieprzestrzenne/app/ObszarUzupelnieniaZabudowy/PL.ZIPPZP.10542/060104-POG/1POG-67OUZ/20250916T090000

regulacja	https://www.gov.pl/zagospodarowanieprzestrzenne/app/ObszarUzupelnieniaZabudowy/PL.ZIPPZP.10542/060104-POG/1POG-68OUZ/20250916T090000
regulacja	https://www.gov.pl/zagospodarowanieprzestrzenne/app/ObszarUzupelnieniaZabudowy/PL.ZIPPZP.10542/060104-POG/1POG-69OUZ/20250916T090000
regulacja	https://www.gov.pl/zagospodarowanieprzestrzenne/app/ObszarUzupelnieniaZabudowy/PL.ZIPPZP.10542/060104-POG/1POG-71OUZ/20250916T090000
regulacja	https://www.gov.pl/zagospodarowanieprzestrzenne/app/ObszarUzupelnieniaZabudowy/PL.ZIPPZP.10542/060104-POG/1POG-72OUZ/20250916T090000
regulacja	https://www.gov.pl/zagospodarowanieprzestrzenne/app/ObszarUzupelnieniaZabudowy/PL.ZIPPZP.10542/060104-POG/1POG-73OUZ/20250916T090000
regulacja	https://www.gov.pl/zagospodarowanieprzestrzenne/app/ObszarUzupelnieniaZabudowy/PL.ZIPPZP.10542/060104-POG/1POG-74OUZ/20250916T090000
regulacja	https://www.gov.pl/zagospodarowanieprzestrzenne/app/ObszarUzupelnieniaZabudowy/PL.ZIPPZP.10542/060104-POG/1POG-75OUZ/20250916T090000
regulacja	https://www.gov.pl/zagospodarowanieprzestrzenne/app/ObszarUzupelnieniaZabudowy/PL.ZIPPZP.10542/060104-POG/1POG-76OUZ/20250916T090000
regulacja	https://www.gov.pl/zagospodarowanieprzestrzenne/app/ObszarUzupelnieniaZabudowy/PL.ZIPPZP.10542/060104-POG/1POG-77OUZ/20250916T090000
regulacja	https://www.gov.pl/zagospodarowanieprzestrzenne/app/ObszarUzupelnieniaZabudowy/PL.ZIPPZP.10542/060104-POG/1POG-78OUZ/20250916T090000
regulacja	https://www.gov.pl/zagospodarowanieprzestrzenne/app/ObszarUzupelnieniaZabudowy/PL.ZIPPZP.10542/060104-POG/1POG-79OUZ/20250916T090000
regulacja	https://www.gov.pl/zagospodarowanieprzestrzenne/app/ObszarUzupelnieniaZabudowy/PL.ZIPPZP.10542/060104-POG/1POG-80OUZ/20250916T090000
regulacja	https://www.gov.pl/zagospodarowanieprzestrzenne/app/ObszarUzupelnieniaZabudowy/PL.ZIPPZP.10542/060104-POG/1POG-81OUZ/20250916T090000
regulacja	https://www.gov.pl/zagospodarowanieprzestrzenne/app/ObszarUzupelnieniaZabudowy/PL.ZIPPZP.10542/060104-POG/1POG-82OUZ/20250916T090000
regulacja	https://www.gov.pl/zagospodarowanieprzestrzenne/app/ObszarUzupelnieniaZabudowy/PL.ZIPPZP.10542/060104-POG/1POG-83OUZ/20250916T090000
regulacja	https://www.gov.pl/zagospodarowanieprzestrzenne/app/ObszarUzupelnieniaZabudowy/PL.ZIPPZP.10542/060104-POG/1POG-84OUZ/20250916T090000
regulacja	https://www.gov.pl/zagospodarowanieprzestrzenne/app/ObszarUzupelnieniaZabudowy/PL.ZIPPZP.10542/060104-POG/1POG-85OUZ/20250916T090000

regulacja	https://www.gov.pl/zagospodarowanieprzestrzenne/app/ObszarUzupelnieniaZabudowy/PL.ZIPPZP.10542/060104-POG/1POG-86OUZ/20250916T090000
regulacja	https://www.gov.pl/zagospodarowanieprzestrzenne/app/ObszarUzupelnieniaZabudowy/PL.ZIPPZP.10542/060104-POG/1POG-87OUZ/20250916T090000
regulacja	https://www.gov.pl/zagospodarowanieprzestrzenne/app/ObszarUzupelnieniaZabudowy/PL.ZIPPZP.10542/060104-POG/1POG-88OUZ/20250916T090000
regulacja	https://www.gov.pl/zagospodarowanieprzestrzenne/app/ObszarUzupelnieniaZabudowy/PL.ZIPPZP.10542/060104-POG/1POG-89OUZ/20250916T090000
regulacja	https://www.gov.pl/zagospodarowanieprzestrzenne/app/ObszarUzupelnieniaZabudowy/PL.ZIPPZP.10542/060104-POG/1POG-90OUZ/20250916T090000
regulacja	https://www.gov.pl/zagospodarowanieprzestrzenne/app/ObszarUzupelnieniaZabudowy/PL.ZIPPZP.10542/060104-POG/1POG-91OUZ/20250916T090000
regulacja	https://www.gov.pl/zagospodarowanieprzestrzenne/app/ObszarUzupelnieniaZabudowy/PL.ZIPPZP.10542/060104-POG/1POG-92OUZ/20250916T090000
regulacja	https://www.gov.pl/zagospodarowanieprzestrzenne/app/ObszarUzupelnieniaZabudowy/PL.ZIPPZP.10542/060104-POG/1POG-93OUZ/20250916T090000
regulacja	https://www.gov.pl/zagospodarowanieprzestrzenne/app/ObszarUzupelnieniaZabudowy/PL.ZIPPZP.10542/060104-POG/1POG-94OUZ/20250916T090000
regulacja	https://www.gov.pl/zagospodarowanieprzestrzenne/app/ObszarUzupelnieniaZabudowy/PL.ZIPPZP.10542/060104-POG/1POG-95OUZ/20250916T090000
regulacja	https://www.gov.pl/zagospodarowanieprzestrzenne/app/ObszarUzupelnieniaZabudowy/PL.ZIPPZP.10542/060104-POG/1POG-96OUZ/20250916T090000
regulacja	https://www.gov.pl/zagospodarowanieprzestrzenne/app/ObszarUzupelnieniaZabudowy/PL.ZIPPZP.10542/060104-POG/1POG-97OUZ/20250916T090000
regulacja	https://www.gov.pl/zagospodarowanieprzestrzenne/app/ObszarUzupelnieniaZabudowy/PL.ZIPPZP.10542/060104-POG/1POG-98OUZ/20250916T090000
regulacja	https://www.gov.pl/zagospodarowanieprzestrzenne/app/ObszarUzupelnieniaZabudowy/PL.ZIPPZP.10542/060104-POG/1POG-99OUZ/20250916T090000
regulacja	https://www.gov.pl/zagospodarowanieprzestrzenne/app/ObszarUzupelnieniaZabudowy/PL.ZIPPZP.10542/060104-POG/1POG-100OUZ/20250916T090000
regulacja	https://www.gov.pl/zagospodarowanieprzestrzenne/app/ObszarUzupelnieniaZabudowy/PL.ZIPPZP.10542/060104-POG/1POG-101OUZ/20250916T090000
regulacja	https://www.gov.pl/zagospodarowanieprzestrzenne/app/ObszarUzupelnieniaZabudowy/PL.ZIPPZP.10542/060104-POG/1POG-102OUZ/20250916T090000

regulacja	https://www.gov.pl/zagospodarowanieprzestrzenne/app/ObszarUzupelnieniaZabudowy/PL.ZIPPZP.10542/060104-POG/1POG-103OUZ/20250916T090000
regulacja	https://www.gov.pl/zagospodarowanieprzestrzenne/app/ObszarUzupelnieniaZabudowy/PL.ZIPPZP.10542/060104-POG/1POG-104OUZ/20250916T090000
regulacja	https://www.gov.pl/zagospodarowanieprzestrzenne/app/ObszarUzupelnieniaZabudowy/PL.ZIPPZP.10542/060104-POG/1POG-105OUZ/20250916T090000
regulacja	https://www.gov.pl/zagospodarowanieprzestrzenne/app/ObszarUzupelnieniaZabudowy/PL.ZIPPZP.10542/060104-POG/1POG-106OUZ/20250916T090000
regulacja	https://www.gov.pl/zagospodarowanieprzestrzenne/app/ObszarUzupelnieniaZabudowy/PL.ZIPPZP.10542/060104-POG/1POG-107OUZ/20250916T090000
regulacja	https://www.gov.pl/zagospodarowanieprzestrzenne/app/ObszarUzupelnieniaZabudowy/PL.ZIPPZP.10542/060104-POG/1POG-108OUZ/20250916T090000
regulacja	https://www.gov.pl/zagospodarowanieprzestrzenne/app/ObszarUzupelnieniaZabudowy/PL.ZIPPZP.10542/060104-POG/1POG-109OUZ/20250916T090000
regulacja	https://www.gov.pl/zagospodarowanieprzestrzenne/app/ObszarUzupelnieniaZabudowy/PL.ZIPPZP.10542/060104-POG/1POG-110OUZ/20250916T090000
regulacja	https://www.gov.pl/zagospodarowanieprzestrzenne/app/ObszarUzupelnieniaZabudowy/PL.ZIPPZP.10542/060104-POG/1POG-111OUZ/20250916T090000
regulacja	https://www.gov.pl/zagospodarowanieprzestrzenne/app/ObszarUzupelnieniaZabudowy/PL.ZIPPZP.10542/060104-POG/1POG-112OUZ/20250916T090000
regulacja	https://www.gov.pl/zagospodarowanieprzestrzenne/app/ObszarUzupelnieniaZabudowy/PL.ZIPPZP.10542/060104-POG/1POG-113OUZ/20250916T090000
regulacja	https://www.gov.pl/zagospodarowanieprzestrzenne/app/ObszarUzupelnieniaZabudowy/PL.ZIPPZP.10542/060104-POG/1POG-114OUZ/20250916T090000
regulacja	https://www.gov.pl/zagospodarowanieprzestrzenne/app/ObszarUzupelnieniaZabudowy/PL.ZIPPZP.10542/060104-POG/1POG-115OUZ/20250916T090000
regulacja	https://www.gov.pl/zagospodarowanieprzestrzenne/app/ObszarUzupelnieniaZabudowy/PL.ZIPPZP.10542/060104-POG/1POG-116OUZ/20250916T090000
regulacja	https://www.gov.pl/zagospodarowanieprzestrzenne/app/ObszarUzupelnieniaZabudowy/PL.ZIPPZP.10542/060104-POG/1POG-117OUZ/20250916T090000
regulacja	https://www.gov.pl/zagospodarowanieprzestrzenne/app/ObszarUzupelnieniaZabudowy/PL.ZIPPZP.10542/060104-POG/1POG-118OUZ/20250916T090000
regulacja	https://www.gov.pl/zagospodarowanieprzestrzenne/app/ObszarUzupelnieniaZabudowy/PL.ZIPPZP.10542/060104-POG/1POG-119OUZ/20250916T090000

regulacja	https://www.gov.pl/zagospodarowanieprzestrzenne/app/ObszarUzupelnieniaZabudowy/PL.ZIPPZP.10542/060104-POG/1POG-120OUZ/20250916T090000
regulacja	https://www.gov.pl/zagospodarowanieprzestrzenne/app/ObszarUzupelnieniaZabudowy/PL.ZIPPZP.10542/060104-POG/1POG-121OUZ/20250916T090000
regulacja	https://www.gov.pl/zagospodarowanieprzestrzenne/app/ObszarUzupelnieniaZabudowy/PL.ZIPPZP.10542/060104-POG/1POG-122OUZ/20250916T090000
regulacja	https://www.gov.pl/zagospodarowanieprzestrzenne/app/ObszarUzupelnieniaZabudowy/PL.ZIPPZP.10542/060104-POG/1POG-123OUZ/20250916T090000
regulacja	https://www.gov.pl/zagospodarowanieprzestrzenne/app/ObszarUzupelnieniaZabudowy/PL.ZIPPZP.10542/060104-POG/1POG-124OUZ/20250916T090000
regulacja	https://www.gov.pl/zagospodarowanieprzestrzenne/app/ObszarUzupelnieniaZabudowy/PL.ZIPPZP.10542/060104-POG/1POG-125OUZ/20250916T090000
regulacja	https://www.gov.pl/zagospodarowanieprzestrzenne/app/ObszarUzupelnieniaZabudowy/PL.ZIPPZP.10542/060104-POG/1POG-126OUZ/20250916T090000
regulacja	https://www.gov.pl/zagospodarowanieprzestrzenne/app/ObszarUzupelnieniaZabudowy/PL.ZIPPZP.10542/060104-POG/1POG-127OUZ/20250916T090000
regulacja	https://www.gov.pl/zagospodarowanieprzestrzenne/app/ObszarUzupelnieniaZabudowy/PL.ZIPPZP.10542/060104-POG/1POG-128OUZ/20250916T090000
regulacja	https://www.gov.pl/zagospodarowanieprzestrzenne/app/ObszarUzupelnieniaZabudowy/PL.ZIPPZP.10542/060104-POG/1POG-129OUZ/20250916T090000
regulacja	https://www.gov.pl/zagospodarowanieprzestrzenne/app/ObszarUzupelnieniaZabudowy/PL.ZIPPZP.10542/060104-POG/1POG-130OUZ/20250916T090000
regulacja	https://www.gov.pl/zagospodarowanieprzestrzenne/app/ObszarUzupelnieniaZabudowy/PL.ZIPPZP.10542/060104-POG/1POG-131OUZ/20250916T090000
regulacja	https://www.gov.pl/zagospodarowanieprzestrzenne/app/ObszarUzupelnieniaZabudowy/PL.ZIPPZP.10542/060104-POG/1POG-132OUZ/20250916T090000
regulacja	https://www.gov.pl/zagospodarowanieprzestrzenne/app/ObszarUzupelnieniaZabudowy/PL.ZIPPZP.10542/060104-POG/1POG-133OUZ/20250916T090000
regulacja	https://www.gov.pl/zagospodarowanieprzestrzenne/app/ObszarUzupelnieniaZabudowy/PL.ZIPPZP.10542/060104-POG/1POG-134OUZ/20250916T090000
regulacja	https://www.gov.pl/zagospodarowanieprzestrzenne/app/ObszarUzupelnieniaZabudowy/PL.ZIPPZP.10542/060104-POG/1POG-135OUZ/20250916T090000
regulacja	https://www.gov.pl/zagospodarowanieprzestrzenne/app/ObszarUzupelnieniaZabudowy/PL.ZIPPZP.10542/060104-POG/1POG-136OUZ/20250916T090000

regulacja	https://www.gov.pl/zagospodarowanieprzestrzenne/app/ObszarUzupelnieniaZabudowy/PL.ZIPPZP.10542/060104-POG/1POG-137OUZ/20250916T090000
regulacja	https://www.gov.pl/zagospodarowanieprzestrzenne/app/ObszarUzupelnieniaZabudowy/PL.ZIPPZP.10542/060104-POG/1POG-138OUZ/20250916T090000
regulacja	https://www.gov.pl/zagospodarowanieprzestrzenne/app/ObszarUzupelnieniaZabudowy/PL.ZIPPZP.10542/060104-POG/1POG-139OUZ/20250916T090000
regulacja	https://www.gov.pl/zagospodarowanieprzestrzenne/app/ObszarUzupelnieniaZabudowy/PL.ZIPPZP.10542/060104-POG/1POG-140OUZ/20250916T090000
regulacja	https://www.gov.pl/zagospodarowanieprzestrzenne/app/ObszarUzupelnieniaZabudowy/PL.ZIPPZP.10542/060104-POG/1POG-141OUZ/20250916T090000
regulacja	https://www.gov.pl/zagospodarowanieprzestrzenne/app/ObszarUzupelnieniaZabudowy/PL.ZIPPZP.10542/060104-POG/1POG-142OUZ/20250916T090000
regulacja	https://www.gov.pl/zagospodarowanieprzestrzenne/app/ObszarUzupelnieniaZabudowy/PL.ZIPPZP.10542/060104-POG/1POG-143OUZ/20250916T090000
regulacja	https://www.gov.pl/zagospodarowanieprzestrzenne/app/ObszarUzupelnieniaZabudowy/PL.ZIPPZP.10542/060104-POG/1POG-144OUZ/20250916T090000
regulacja	https://www.gov.pl/zagospodarowanieprzestrzenne/app/ObszarUzupelnieniaZabudowy/PL.ZIPPZP.10542/060104-POG/1POG-145OUZ/20250916T090000
regulacja	https://www.gov.pl/zagospodarowanieprzestrzenne/app/ObszarUzupelnieniaZabudowy/PL.ZIPPZP.10542/060104-POG/1POG-146OUZ/20250916T090000
regulacja	https://www.gov.pl/zagospodarowanieprzestrzenne/app/ObszarUzupelnieniaZabudowy/PL.ZIPPZP.10542/060104-POG/1POG-147OUZ/20250916T090000
regulacja	https://www.gov.pl/zagospodarowanieprzestrzenne/app/ObszarUzupelnieniaZabudowy/PL.ZIPPZP.10542/060104-POG/1POG-148OUZ/20250916T090000
regulacja	https://www.gov.pl/zagospodarowanieprzestrzenne/app/ObszarUzupelnieniaZabudowy/PL.ZIPPZP.10542/060104-POG/1POG-149OUZ/20250916T090000
regulacja	https://www.gov.pl/zagospodarowanieprzestrzenne/app/ObszarUzupelnieniaZabudowy/PL.ZIPPZP.10542/060104-POG/1POG-150OUZ/20250916T090000
regulacja	https://www.gov.pl/zagospodarowanieprzestrzenne/app/ObszarUzupelnieniaZabudowy/PL.ZIPPZP.10542/060104-POG/1POG-151OUZ/20250916T090000
regulacja	https://www.gov.pl/zagospodarowanieprzestrzenne/app/ObszarUzupelnieniaZabudowy/PL.ZIPPZP.10542/060104-POG/1POG-152OUZ/20250916T090000
regulacja	https://www.gov.pl/zagospodarowanieprzestrzenne/app/ObszarUzupelnieniaZabudowy/PL.ZIPPZP.10542/060104-POG/1POG-153OUZ/20250916T090000

regulacja	https://www.gov.pl/zagospodarowanieprzestrzenne/app/ObszarUzupelnieniaZabudowy/PL.ZIPPZP.10542/060104-POG/1POG-154OUZ/20250916T090000
regulacja	https://www.gov.pl/zagospodarowanieprzestrzenne/app/ObszarUzupelnieniaZabudowy/PL.ZIPPZP.10542/060104-POG/1POG-155OUZ/20250916T090000
regulacja	https://www.gov.pl/zagospodarowanieprzestrzenne/app/ObszarUzupelnieniaZabudowy/PL.ZIPPZP.10542/060104-POG/1POG-156OUZ/20250916T090000
regulacja	https://www.gov.pl/zagospodarowanieprzestrzenne/app/ObszarUzupelnieniaZabudowy/PL.ZIPPZP.10542/060104-POG/1POG-157OUZ/20250916T090000
regulacja	https://www.gov.pl/zagospodarowanieprzestrzenne/app/ObszarUzupelnieniaZabudowy/PL.ZIPPZP.10542/060104-POG/1POG-158OUZ/20250916T090000
regulacja	https://www.gov.pl/zagospodarowanieprzestrzenne/app/ObszarUzupelnieniaZabudowy/PL.ZIPPZP.10542/060104-POG/1POG-159OUZ/20250916T090000
regulacja	https://www.gov.pl/zagospodarowanieprzestrzenne/app/ObszarUzupelnieniaZabudowy/PL.ZIPPZP.10542/060104-POG/1POG-160OUZ/20250916T090000
regulacja	https://www.gov.pl/zagospodarowanieprzestrzenne/app/ObszarUzupelnieniaZabudowy/PL.ZIPPZP.10542/060104-POG/1POG-161OUZ/20250916T090000
regulacja	https://www.gov.pl/zagospodarowanieprzestrzenne/app/ObszarUzupelnieniaZabudowy/PL.ZIPPZP.10542/060104-POG/1POG-162OUZ/20250916T090000
regulacja	https://www.gov.pl/zagospodarowanieprzestrzenne/app/ObszarUzupelnieniaZabudowy/PL.ZIPPZP.10542/060104-POG/1POG-163OUZ/20250916T090000
regulacja	https://www.gov.pl/zagospodarowanieprzestrzenne/app/ObszarUzupelnieniaZabudowy/PL.ZIPPZP.10542/060104-POG/1POG-164OUZ/20250916T090000
regulacja	https://www.gov.pl/zagospodarowanieprzestrzenne/app/ObszarUzupelnieniaZabudowy/PL.ZIPPZP.10542/060104-POG/1POG-165OUZ/20250916T090000
regulacja	https://www.gov.pl/zagospodarowanieprzestrzenne/app/ObszarUzupelnieniaZabudowy/PL.ZIPPZP.10542/060104-POG/1POG-166OUZ/20250916T090000
regulacja	https://www.gov.pl/zagospodarowanieprzestrzenne/app/ObszarUzupelnieniaZabudowy/PL.ZIPPZP.10542/060104-POG/1POG-167OUZ/20250916T090000
regulacja	https://www.gov.pl/zagospodarowanieprzestrzenne/app/ObszarUzupelnieniaZabudowy/PL.ZIPPZP.10542/060104-POG/1POG-168OUZ/20250916T090000
regulacja	https://www.gov.pl/zagospodarowanieprzestrzenne/app/ObszarUzupelnieniaZabudowy/PL.ZIPPZP.10542/060104-POG/1POG-169OUZ/20250916T090000
regulacja	https://www.gov.pl/zagospodarowanieprzestrzenne/app/ObszarUzupelnieniaZabudowy/PL.ZIPPZP.10542/060104-POG/1POG-170OUZ/20250916T090000

regulacja	https://www.gov.pl/zagospodarowanieprzestrzenne/app/ObszarUzupelnieniaZabudowy/PL.ZIPPZP.10542/060104-POG/1POG-171OUZ/20250916T090000
regulacja	https://www.gov.pl/zagospodarowanieprzestrzenne/app/ObszarUzupelnieniaZabudowy/PL.ZIPPZP.10542/060104-POG/1POG-172OUZ/20250916T090000
regulacja	https://www.gov.pl/zagospodarowanieprzestrzenne/app/ObszarUzupelnieniaZabudowy/PL.ZIPPZP.10542/060104-POG/1POG-173OUZ/20250916T090000
regulacja	https://www.gov.pl/zagospodarowanieprzestrzenne/app/ObszarUzupelnieniaZabudowy/PL.ZIPPZP.10542/060104-POG/1POG-174OUZ/20250916T090000
regulacja	https://www.gov.pl/zagospodarowanieprzestrzenne/app/ObszarUzupelnieniaZabudowy/PL.ZIPPZP.10542/060104-POG/1POG-175OUZ/20250916T090000
regulacja	https://www.gov.pl/zagospodarowanieprzestrzenne/app/ObszarUzupelnieniaZabudowy/PL.ZIPPZP.10542/060104-POG/1POG-176OUZ/20250916T090000
regulacja	https://www.gov.pl/zagospodarowanieprzestrzenne/app/ObszarUzupelnieniaZabudowy/PL.ZIPPZP.10542/060104-POG/1POG-177OUZ/20250916T090000
regulacja	https://www.gov.pl/zagospodarowanieprzestrzenne/app/ObszarUzupelnieniaZabudowy/PL.ZIPPZP.10542/060104-POG/1POG-178OUZ/20250916T090000
regulacja	https://www.gov.pl/zagospodarowanieprzestrzenne/app/ObszarUzupelnieniaZabudowy/PL.ZIPPZP.10542/060104-POG/1POG-179OUZ/20250916T090000
regulacja	https://www.gov.pl/zagospodarowanieprzestrzenne/app/ObszarUzupelnieniaZabudowy/PL.ZIPPZP.10542/060104-POG/1POG-180OUZ/20250916T090000
regulacja	https://www.gov.pl/zagospodarowanieprzestrzenne/app/ObszarUzupelnieniaZabudowy/PL.ZIPPZP.10542/060104-POG/1POG-181OUZ/20250916T090000
regulacja	https://www.gov.pl/zagospodarowanieprzestrzenne/app/ObszarUzupelnieniaZabudowy/PL.ZIPPZP.10542/060104-POG/1POG-182OUZ/20250916T090000
regulacja	https://www.gov.pl/zagospodarowanieprzestrzenne/app/ObszarUzupelnieniaZabudowy/PL.ZIPPZP.10542/060104-POG/1POG-183OUZ/20250916T090000
regulacja	https://www.gov.pl/zagospodarowanieprzestrzenne/app/ObszarUzupelnieniaZabudowy/PL.ZIPPZP.10542/060104-POG/1POG-184OUZ/20250916T090000
regulacja	https://www.gov.pl/zagospodarowanieprzestrzenne/app/ObszarUzupelnieniaZabudowy/PL.ZIPPZP.10542/060104-POG/1POG-185OUZ/20250916T090000
regulacja	https://www.gov.pl/zagospodarowanieprzestrzenne/app/ObszarUzupelnieniaZabudowy/PL.ZIPPZP.10542/060104-POG/1POG-186OUZ/20250916T090000
regulacja	https://www.gov.pl/zagospodarowanieprzestrzenne/app/ObszarUzupelnieniaZabudowy/PL.ZIPPZP.10542/060104-POG/1POG-189OUZ/20250916T090000

regulacja	https://www.gov.pl/zagospodarowanieprzestrzenne/app/ObszarUzupelnieniaZabudowy/PL.ZIPPZP.10542/060104-POG/1POG-190OUZ/20250916T090000
regulacja	https://www.gov.pl/zagospodarowanieprzestrzenne/app/ObszarUzupelnieniaZabudowy/PL.ZIPPZP.10542/060104-POG/1POG-191OUZ/20250916T090000
regulacja	https://www.gov.pl/zagospodarowanieprzestrzenne/app/ObszarUzupelnieniaZabudowy/PL.ZIPPZP.10542/060104-POG/1POG-192OUZ/20250916T090000
regulacja	https://www.gov.pl/zagospodarowanieprzestrzenne/app/ObszarUzupelnieniaZabudowy/PL.ZIPPZP.10542/060104-POG/1POG-193OUZ/20250916T090000
regulacja	https://www.gov.pl/zagospodarowanieprzestrzenne/app/ObszarUzupelnieniaZabudowy/PL.ZIPPZP.10542/060104-POG/1POG-194OUZ/20250916T090000
regulacja	https://www.gov.pl/zagospodarowanieprzestrzenne/app/ObszarUzupelnieniaZabudowy/PL.ZIPPZP.10542/060104-POG/1POG-195OUZ/20250916T090000
regulacja	https://www.gov.pl/zagospodarowanieprzestrzenne/app/ObszarUzupelnieniaZabudowy/PL.ZIPPZP.10542/060104-POG/1POG-196OUZ/20250916T090000
regulacja	https://www.gov.pl/zagospodarowanieprzestrzenne/app/ObszarUzupelnieniaZabudowy/PL.ZIPPZP.10542/060104-POG/1POG-197OUZ/20250916T090000
regulacja	https://www.gov.pl/zagospodarowanieprzestrzenne/app/ObszarUzupelnieniaZabudowy/PL.ZIPPZP.10542/060104-POG/1POG-198OUZ/20250916T090000
regulacja	https://www.gov.pl/zagospodarowanieprzestrzenne/app/ObszarUzupelnieniaZabudowy/PL.ZIPPZP.10542/060104-POG/1POG-199OUZ/20250916T090000
regulacja	https://www.gov.pl/zagospodarowanieprzestrzenne/app/ObszarUzupelnieniaZabudowy/PL.ZIPPZP.10542/060104-POG/1POG-200OUZ/20250916T090000
regulacja	https://www.gov.pl/zagospodarowanieprzestrzenne/app/ObszarUzupelnieniaZabudowy/PL.ZIPPZP.10542/060104-POG/1POG-201OUZ/20250916T090000
regulacja	https://www.gov.pl/zagospodarowanieprzestrzenne/app/ObszarUzupelnieniaZabudowy/PL.ZIPPZP.10542/060104-POG/1POG-202OUZ/20250916T090000
regulacja	https://www.gov.pl/zagospodarowanieprzestrzenne/app/ObszarUzupelnieniaZabudowy/PL.ZIPPZP.10542/060104-POG/1POG-204OUZ/20250916T090000
regulacja	https://www.gov.pl/zagospodarowanieprzestrzenne/app/ObszarUzupelnieniaZabudowy/PL.ZIPPZP.10542/060104-POG/1POG-205OUZ/20250916T090000
regulacja	https://www.gov.pl/zagospodarowanieprzestrzenne/app/ObszarUzupelnieniaZabudowy/PL.ZIPPZP.10542/060104-POG/1POG-206OUZ/20250916T090000
regulacja	https://www.gov.pl/zagospodarowanieprzestrzenne/app/ObszarUzupelnieniaZabudowy/PL.ZIPPZP.10542/060104-POG/1POG-207OUZ/20250916T090000

regulacja	https://www.gov.pl/zagospodarowanieprzestrzenne/app/ObszarUzupelnieniaZabudowy/PL.ZIPPZP.10542/060104-POG/1POG-208OUZ/20250916T090000
regulacja	https://www.gov.pl/zagospodarowanieprzestrzenne/app/ObszarUzupelnieniaZabudowy/PL.ZIPPZP.10542/060104-POG/1POG-209OUZ/20250916T090000
regulacja	https://www.gov.pl/zagospodarowanieprzestrzenne/app/ObszarUzupelnieniaZabudowy/PL.ZIPPZP.10542/060104-POG/1POG-210OUZ/20250916T090000
regulacja	https://www.gov.pl/zagospodarowanieprzestrzenne/app/ObszarUzupelnieniaZabudowy/PL.ZIPPZP.10542/060104-POG/1POG-211OUZ/20250916T090000
regulacja	https://www.gov.pl/zagospodarowanieprzestrzenne/app/ObszarUzupelnieniaZabudowy/PL.ZIPPZP.10542/060104-POG/1POG-212OUZ/20250916T090000
regulacja	https://www.gov.pl/zagospodarowanieprzestrzenne/app/ObszarUzupelnieniaZabudowy/PL.ZIPPZP.10542/060104-POG/1POG-213OUZ/20250916T090000
regulacja	https://www.gov.pl/zagospodarowanieprzestrzenne/app/ObszarUzupelnieniaZabudowy/PL.ZIPPZP.10542/060104-POG/1POG-214OUZ/20250916T090000
regulacja	https://www.gov.pl/zagospodarowanieprzestrzenne/app/ObszarUzupelnieniaZabudowy/PL.ZIPPZP.10542/060104-POG/1POG-215OUZ/20250916T090000
regulacja	https://www.gov.pl/zagospodarowanieprzestrzenne/app/ObszarUzupelnieniaZabudowy/PL.ZIPPZP.10542/060104-POG/1POG-216OUZ/20250916T090000
regulacja	https://www.gov.pl/zagospodarowanieprzestrzenne/app/ObszarUzupelnieniaZabudowy/PL.ZIPPZP.10542/060104-POG/1POG-217OUZ/20250916T090000
regulacja	https://www.gov.pl/zagospodarowanieprzestrzenne/app/ObszarUzupelnieniaZabudowy/PL.ZIPPZP.10542/060104-POG/1POG-218OUZ/20250916T090000
regulacja	https://www.gov.pl/zagospodarowanieprzestrzenne/app/ObszarUzupelnieniaZabudowy/PL.ZIPPZP.10542/060104-POG/1POG-219OUZ/20250916T090000
regulacja	https://www.gov.pl/zagospodarowanieprzestrzenne/app/ObszarUzupelnieniaZabudowy/PL.ZIPPZP.10542/060104-POG/1POG-220OUZ/20250916T090000
regulacja	https://www.gov.pl/zagospodarowanieprzestrzenne/app/ObszarUzupelnieniaZabudowy/PL.ZIPPZP.10542/060104-POG/1POG-221OUZ/20250916T090000
regulacja	https://www.gov.pl/zagospodarowanieprzestrzenne/app/ObszarUzupelnieniaZabudowy/PL.ZIPPZP.10542/060104-POG/1POG-222OUZ/20250916T090000
regulacja	https://www.gov.pl/zagospodarowanieprzestrzenne/app/ObszarUzupelnieniaZabudowy/PL.ZIPPZP.10542/060104-POG/1POG-225OUZ/20250916T090000
regulacja	https://www.gov.pl/zagospodarowanieprzestrzenne/app/ObszarUzupelnieniaZabudowy/PL.ZIPPZP.10542/060104-POG/1POG-226OUZ/20250916T090000

regulacja	https://www.gov.pl/zagospodarowanieprzestrzenne/app/ObszarUzupelnieniaZabudowy/PL.ZIPPZP.10542/060104-POG/1POG-227OUZ/20250916T090000
regulacja	https://www.gov.pl/zagospodarowanieprzestrzenne/app/ObszarUzupelnieniaZabudowy/PL.ZIPPZP.10542/060104-POG/1POG-228OUZ/20250916T090000
regulacja	https://www.gov.pl/zagospodarowanieprzestrzenne/app/ObszarUzupelnieniaZabudowy/PL.ZIPPZP.10542/060104-POG/1POG-229OUZ/20250916T090000
regulacja	https://www.gov.pl/zagospodarowanieprzestrzenne/app/ObszarUzupelnieniaZabudowy/PL.ZIPPZP.10542/060104-POG/1POG-230OUZ/20250916T090000
regulacja	https://www.gov.pl/zagospodarowanieprzestrzenne/app/ObszarUzupelnieniaZabudowy/PL.ZIPPZP.10542/060104-POG/1POG-231OUZ/20250916T090000
regulacja	https://www.gov.pl/zagospodarowanieprzestrzenne/app/ObszarUzupelnieniaZabudowy/PL.ZIPPZP.10542/060104-POG/1POG-232OUZ/20250916T090000
regulacja	https://www.gov.pl/zagospodarowanieprzestrzenne/app/ObszarUzupelnieniaZabudowy/PL.ZIPPZP.10542/060104-POG/1POG-233OUZ/20250916T090000
regulacja	https://www.gov.pl/zagospodarowanieprzestrzenne/app/ObszarUzupelnieniaZabudowy/PL.ZIPPZP.10542/060104-POG/1POG-234OUZ/20250916T090000
regulacja	https://www.gov.pl/zagospodarowanieprzestrzenne/app/ObszarUzupelnieniaZabudowy/PL.ZIPPZP.10542/060104-POG/1POG-235OUZ/20250916T090000
regulacja	https://www.gov.pl/zagospodarowanieprzestrzenne/app/ObszarUzupelnieniaZabudowy/PL.ZIPPZP.10542/060104-POG/1POG-236OUZ/20250916T090000
regulacja	https://www.gov.pl/zagospodarowanieprzestrzenne/app/ObszarUzupelnieniaZabudowy/PL.ZIPPZP.10542/060104-POG/1POG-237OUZ/20250916T090000
regulacja	https://www.gov.pl/zagospodarowanieprzestrzenne/app/ObszarUzupelnieniaZabudowy/PL.ZIPPZP.10542/060104-POG/1POG-238OUZ/20250916T090000
regulacja	https://www.gov.pl/zagospodarowanieprzestrzenne/app/ObszarUzupelnieniaZabudowy/PL.ZIPPZP.10542/060104-POG/1POG-239OUZ/20250916T090000
regulacja	https://www.gov.pl/zagospodarowanieprzestrzenne/app/ObszarUzupelnieniaZabudowy/PL.ZIPPZP.10542/060104-POG/1POG-240OUZ/20250916T090000
regulacja	https://www.gov.pl/zagospodarowanieprzestrzenne/app/ObszarUzupelnieniaZabudowy/PL.ZIPPZP.10542/060104-POG/1POG-241OUZ/20250916T090000
regulacja	https://www.gov.pl/zagospodarowanieprzestrzenne/app/ObszarUzupelnieniaZabudowy/PL.ZIPPZP.10542/060104-POG/1POG-242OUZ/20250916T090000
regulacja	https://www.gov.pl/zagospodarowanieprzestrzenne/app/ObszarUzupelnieniaZabudowy/PL.ZIPPZP.10542/060104-POG/1POG-243OUZ/20250916T090000

regulacja	https://www.gov.pl/zagospodarowanieprzestrzenne/app/ObszarUzupelnieniaZabudowy/PL.ZIPPZP.10542/060104-POG/1POG-244OUZ/20250916T090000
regulacja	https://www.gov.pl/zagospodarowanieprzestrzenne/app/ObszarUzupelnieniaZabudowy/PL.ZIPPZP.10542/060104-POG/1POG-245OUZ/20250916T090000
regulacja	https://www.gov.pl/zagospodarowanieprzestrzenne/app/ObszarUzupelnieniaZabudowy/PL.ZIPPZP.10542/060104-POG/1POG-246OUZ/20250916T090000
regulacja	https://www.gov.pl/zagospodarowanieprzestrzenne/app/ObszarUzupelnieniaZabudowy/PL.ZIPPZP.10542/060104-POG/1POG-247OUZ/20250916T090000
regulacja	https://www.gov.pl/zagospodarowanieprzestrzenne/app/ObszarUzupelnieniaZabudowy/PL.ZIPPZP.10542/060104-POG/1POG-248OUZ/20250916T090000
regulacja	https://www.gov.pl/zagospodarowanieprzestrzenne/app/ObszarUzupelnieniaZabudowy/PL.ZIPPZP.10542/060104-POG/1POG-249OUZ/20250916T090000
regulacja	https://www.gov.pl/zagospodarowanieprzestrzenne/app/ObszarUzupelnieniaZabudowy/PL.ZIPPZP.10542/060104-POG/1POG-250OUZ/20250916T090000
regulacja	https://www.gov.pl/zagospodarowanieprzestrzenne/app/ObszarUzupelnieniaZabudowy/PL.ZIPPZP.10542/060104-POG/1POG-251OUZ/20250916T090000
regulacja	https://www.gov.pl/zagospodarowanieprzestrzenne/app/ObszarUzupelnieniaZabudowy/PL.ZIPPZP.10542/060104-POG/1POG-252OUZ/20250916T090000
regulacja	https://www.gov.pl/zagospodarowanieprzestrzenne/app/ObszarUzupelnieniaZabudowy/PL.ZIPPZP.10542/060104-POG/1POG-253OUZ/20250916T090000
regulacja	https://www.gov.pl/zagospodarowanieprzestrzenne/app/ObszarUzupelnieniaZabudowy/PL.ZIPPZP.10542/060104-POG/1POG-254OUZ/20250916T090000
regulacja	https://www.gov.pl/zagospodarowanieprzestrzenne/app/ObszarUzupelnieniaZabudowy/PL.ZIPPZP.10542/060104-POG/1POG-255OUZ/20250916T090000
regulacja	https://www.gov.pl/zagospodarowanieprzestrzenne/app/ObszarUzupelnieniaZabudowy/PL.ZIPPZP.10542/060104-POG/1POG-256OUZ/20250916T090000
regulacja	https://www.gov.pl/zagospodarowanieprzestrzenne/app/ObszarUzupelnieniaZabudowy/PL.ZIPPZP.10542/060104-POG/1POG-257OUZ/20250916T090000
regulacja	https://www.gov.pl/zagospodarowanieprzestrzenne/app/ObszarUzupelnieniaZabudowy/PL.ZIPPZP.10542/060104-POG/1POG-258OUZ/20250916T090000
regulacja	https://www.gov.pl/zagospodarowanieprzestrzenne/app/ObszarUzupelnieniaZabudowy/PL.ZIPPZP.10542/060104-POG/1POG-224OUZ/20250916T090000
regulacja	https://www.gov.pl/zagospodarowanieprzestrzenne/app/ObszarUzupelnieniaZabudowy/PL.ZIPPZP.10542/060104-POG/1POG-188OUZ/20250916T090000

regulacja	https://www.gov.pl/zagospodarowanieprzestrzenne/app/ObszarUzupelnieniaZabudowy/PL.ZIPPZP.10542/060104-POG/1POG-203OUZ/20250916T090000
regulacja	https://www.gov.pl/zagospodarowanieprzestrzenne/app/ObszarUzupelnieniaZabudowy/PL.ZIPPZP.10542/060104-POG/1POG-187OUZ/20250916T090000
regulacja	https://www.gov.pl/zagospodarowanieprzestrzenne/app/ObszarUzupelnieniaZabudowy/PL.ZIPPZP.10542/060104-POG/1POG-70OUZ/20250916T090000
regulacja	https://www.gov.pl/zagospodarowanieprzestrzenne/app/ObszarUzupelnieniaZabudowy/PL.ZIPPZP.10542/060104-POG/1POG-223OUZ/20250916T090000

dokument formalny	PL.ZIPPZP.10542_060104-POG_DOC1
identifier	https://www.gov.pl/zagospodarowanieprzestrzenne/app/DokumentFormalny/PL.ZIPPZP.10542/060104-POG/DOC1
przestrzen nazw	PL.ZIPPZP.10542/060104-POG
lokalny id	DOC1
tytul	W sprawie przystąpienia do sporządzenia planu ogólnego gminy Drelów
nazwa skrocona	Przystąpienie POG Drelów
relacja wzgledem app	przystąpienie
data	2024-09-25 utworzenie
lacze	https://drelow.e-bip.eu/index.php?id=10000018&p1=szczegoly&p2=10041670
przystapienie	https://www.gov.pl/zagospodarowanieprzestrzenne/app/AktPlanowaniaPrzestrzennego/PL.ZIPPZP.10542/060104-POG/1POG

strefa planistyczna	PL.ZIPPZP.10542_060104-POG_1POG-1SR_20251110T090000
identifier	https://www.gov.pl/zagospodarowanieprzestrzenne/app/StrefaPlanistyczna/PL.ZIPPZP.10542/060104-POG/1POG-1SR/20251110T090000
przestrzen nazw	PL.ZIPPZP.10542/060104-POG
lokalny id	1POG-1SR
wersja id	20251110T090000
poczatek wersji obiektu	2025-11-10T09:00
nazwa	strefa produkcji rolniczej
oznaczenie	1SR
symbol	SR
obowiazuje od	2025-10-24
obowiazuje do	obecnie
status	w opracowaniu https://inspire.ec.europa.eu/codelist/ProcessStepGeneralValue/elaboration
charakter ustalenia	ogólnie wiążące https://inspire.ec.europa.eu/codelist/RegulationNatureValue/generallyBinding

profil podstawowy	teren produkcji w gospodarstwach rolnych teren wielkotowarowej produkcji rolnej teren akwakultury i obsługi rybactwa teren komunikacji teren ogrodów działkowych teren infrastruktury technicznej
profil dodatkowy	teren rolnictwa z zakazem zabudowy teren elektrowni słonecznej teren zieleni urządzonej teren zieleni naturalnej teren lasu teren wód
maksymalna nadziemna intensywnosc zabudowy	0.8
maksymalny udzial powierzchni zabudowy	60%
maksymalna wysokosc zabudowy	15.0 m
minimalny udzial powierzchni biologicznie czynnej	30%
geometria	
plan	https://www.gov.pl/zagospodarowanieprzestrzenne/app /AktPlanowaniaPrzestrzennego/PL.ZIPPZP.10542/060104-POG/1POG

strefa planistyczna	PL.ZIPPZP.10542_060104-POG_1POG-1SN_20251110T090000
identifier	https://www.gov.pl/zagospodarowanieprzestrzenne/app /StrefaPlanistyczna/PL.ZIPPZP.10542/060104-POG/1POG-1SN /20251110T090000
przestrzen nazw	PL.ZIPPZP.10542/060104-POG
lokalny id	1POG-1SN
wersja id	20251110T090000
poczatek wersji obiektu	2025-11-10T09:00
nazwa	strefa zieleni i rekreacji
oznaczenie	1SN
symbol	SN
obowiazuje od	2025-10-24
obowiazuje do	obecnie
status	w opracowaniu https://inspire.ec.europa.eu/codelist/ProcessStepGeneralValue /elaboration

charakter ustalenia	ogólnie wiążące https://inspire.ec.europa.eu/codelist/RegulationNatureValue/generallyBinding
profil podstawowy	teren zieleni urządzonej teren plaży teren wód teren komunikacji teren ogrodów działkowych teren infrastruktury technicznej
profil dodatkowy	teren usług sportu i rekreacji teren usług kultury i rozrywki teren usług handlu detalicznego teren usług gastronomii teren usług turystyki teren usług nauki teren usług edukacji teren usług zdrowia i pomocy społecznej teren zieleni naturalnej teren lasu
maksymalna nadziemna intensywnosc zabudowy	0.2
maksymalny udzial powierzchni zabudowy	20%
maksymalna wysokosc zabudowy	6.0 m
minimalny udzial powierzchni biologicznie czynnej	50%
geometria	
plan	https://www.gov.pl/zagospodarowanieprzestrzenne/app/AktPlanowaniaPrzestrzennego/PL.ZIPPZP.10542/060104-POG/1POG

strefa planistyczna	PL.ZIPPZP.10542_060104-POG_1POG-1SC_20260512T131743
identifier	https://www.gov.pl/zagospodarowanieprzestrzenne/app/StrefaPlanistyczna/PL.ZIPPZP.10542/060104-POG/1POG-1SC/20260512T131743
przestrzen nazw	PL.ZIPPZP.10542/060104-POG
lokalny id	1POG-1SC
wersja id	20260512T131743
poczatek wersji obiektu	2026-05-12T13:17:43
nazwa	strefa cmentarzy
oznaczenie	1SC

symbol	SC
obowiazuje od	2025-10-24
obowiazuje do	obecnie
status	w opracowaniu https://inspire.ec.europa.eu/codelist/ProcessStepGeneralValue/elaboration
charakter ustalenia	ogólnie wiążące https://inspire.ec.europa.eu/codelist/RegulationNatureValue/generallyBinding
profil podstawowy	teren cmentarza teren komunikacji teren zieleni urządzonej teren ogrodów działkowych teren infrastruktury technicznej
profil dodatkowy	teren usług kultu religijnego
minimalny udzial powierzchni biologicznie czynnej	40%
geometria	
plan	https://www.gov.pl/zagospodarowanieprzestrzenne/app/AktPlanowaniaPrzestrzennego/PL.ZIPPZP.10542/060104-POG/1POG

strefa planistyczna	PL.ZIPPZP.10542_060104-POG_1POG-1SU_20260330T083949
identifier	https://www.gov.pl/zagospodarowanieprzestrzenne/app/StrefaPlanistyczna/PL.ZIPPZP.10542/060104-POG/1POG-1SU/20260330T083949
przestrzen nazw	PL.ZIPPZP.10542/060104-POG
lokalny id	1POG-1SU
wersja id	20260330T083949
poczatek wersji obiektu	2026-03-30T08:39:49
nazwa	strefa usługowa
oznaczenie	1SU
symbol	SU
obowiazuje od	2025-10-24
obowiazuje do	obecnie
status	w opracowaniu https://inspire.ec.europa.eu/codelist/ProcessStepGeneralValue/elaboration
charakter ustalenia	ogólnie wiążące

	https://inspire.ec.europa.eu/codelist/RegulationNatureValue/generallyBinding
profil podstawowy	teren usług teren komunikacji teren zieleni urządzonej teren ogrodów działkowych teren infrastruktury technicznej
profil dodatkowy	teren składów i magazynów teren elektrowni słonecznej teren zieleni naturalnej teren lasu teren wód
maksymalna nadziemna intensywnosc zabudowy	1
maksymalny udzial powierzchni zabudowy	50%
maksymalna wysokosc zabudowy	12.0 m
minimalny udzial powierzchni biologicznie czynnej	30%
geometria	
plan	https://www.gov.pl/zagospodarowanieprzestrzenne/app/AktPlanowaniaPrzestrzennego/PL.ZIPPZP.10542/060104-POG/1POG
strefa planistyczna	PL.ZIPPZP.10542_060104-POG_1POG-1SP_20251110T090000
identifier	https://www.gov.pl/zagospodarowanieprzestrzenne/app/StrefaPlanistyczna/PL.ZIPPZP.10542/060104-POG/1POG-1SP/20251110T090000
przestrzen nazw	PL.ZIPPZP.10542/060104-POG
lokalny id	1POG-1SP
wersja id	20251110T090000
poczatek wersji obiektu	2025-11-10T09:00
nazwa	strefa gospodarcza
oznaczenie	1SP
symbol	SP
obowiazuje od	2025-10-24
obowiazuje do	obecnie
status	w opracowaniu https://inspire.ec.europa.eu/codelist/ProcessStepGeneralValue/elaboration

charakter ustalenia	ogólnie wiążące https://inspire.ec.europa.eu/codelist/RegulationNatureValue/generallyBinding
profil podstawowy	teren produkcji teren komunikacji teren zieleni urządzonej teren ogrodów działkowych teren infrastruktury technicznej
profil dodatkowy	teren usług teren zieleni naturalnej teren lasu teren wód
maksymalna nadziemna intensywnosc zabudowy	1
maksymalny udzial powierzchni zabudowy	50%
maksymalna wysokosc zabudowy	12.0 m
minimalny udzial powierzchni biologicznie czynnej	30%
geometria	
plan	https://www.gov.pl/zagospodarowanieprzestrzenne/app/AktPlanowaniaPrzestrzennego/PL.ZIPPZP.10542/060104-POG/1POG

strefa planistyczna	PL.ZIPPZP.10542_060104-POG_1POG-1SW_20251110T090000
identifier	https://www.gov.pl/zagospodarowanieprzestrzenne/app/StrefaPlanistyczna/PL.ZIPPZP.10542/060104-POG/1POG-1SW/20251110T090000
przestrzen nazw	PL.ZIPPZP.10542/060104-POG
lokalny id	1POG-1SW
wersja id	20251110T090000
poczatek wersji obiektu	2025-11-10T09:00
nazwa	strefa wielofunkcyjna z zabudową mieszkaniową wielorodzinną
oznaczenie	1SW
symbol	SW
obowiazuje od	2025-10-24
obowiazuje do	obecnie
status	w opracowaniu https://inspire.ec.europa.eu/codelist/ProcessStepGeneralValue

	/elaboration
charakter ustalenia	ogólnie wiążące https://inspire.ec.europa.eu/codelist/RegulationNatureValue /generallyBinding
profil podstawowy	teren zabudowy mieszkaniowej wielorodzinnej teren usług teren komunikacji teren zieleni urządzonej teren ogrodów działkowych teren infrastruktury technicznej
profil dodatkowy	teren zieleni naturalnej
maksymalna nadziemna intensywnosc zabudowy	2
maksymalny udzial powierzchni zabudowy	60%
maksymalna wysokosc zabudowy	15.0 m
minimalny udzial powierzchni biologicznie czynnej	30%
geometria	
plan	https://www.gov.pl/zagospodarowanieprzestrzenne/app /AktPlanowaniaPrzestrzennego/PL.ZIPPZP.10542/060104-POG/1POG

strefa planistyczna	PL.ZIPPZP.10542_060104-POG_1POG-1SO_20251110T090000
identifier	https://www.gov.pl/zagospodarowanieprzestrzenne/app /StrefaPlanistyczna/PL.ZIPPZP.10542/060104-POG/1POG-1SO /20251110T090000
przestrzen nazw	PL.ZIPPZP.10542/060104-POG
lokalny id	1POG-1SO
wersja id	20251110T090000
poczatek wersji obiektu	2025-11-10T09:00
nazwa	strefa otwarta
oznaczenie	1SO
symbol	SO
obowiazuje od	2025-10-24
obowiazuje do	obecnie
status	w opracowaniu https://inspire.ec.europa.eu/codelist/ProcessStepGeneralValue /elaboration

charakter ustalenia	ogólnie wiążące https://inspire.ec.europa.eu/codelist/RegulationNatureValue/generallyBinding
profil podstawowy	teren rolnictwa z zakazem zabudowy teren lasu teren zieleni naturalnej teren wód teren komunikacji teren ogrodów działkowych teren infrastruktury technicznej
profil dodatkowy	teren elektrowni słonecznej teren elektrowni geotermalnej teren zieleni urządzonej
maksymalna nadziemna intensywnosc zabudowy	0.8
maksymalny udzial powierzchni zabudowy	80%
maksymalna wysokosc zabudowy	6.0 m
minimalny udzial powierzchni biologicznie czynnej	40%
geometria	
plan	https://www.gov.pl/zagospodarowanieprzestrzenne/app/AktPlanowaniaPrzestrzennego/PL.ZIPPZP.10542/060104-POG/1POG

strefa planistyczna	PL.ZIPPZP.10542_060104-POG_1POG-1SG_20251110T090000
identifier	https://www.gov.pl/zagospodarowanieprzestrzenne/app/StrefaPlanistyczna/PL.ZIPPZP.10542/060104-POG/1POG-1SG/20251110T090000
przestrzen nazw	PL.ZIPPZP.10542/060104-POG
lokalny id	1POG-1SG
wersja id	20251110T090000
poczatek wersji obiektu	2025-11-10T09:00
nazwa	strefa górnictwa
oznaczenie	1SG
symbol	SG
obowiazuje od	2025-10-24
obowiazuje do	obecnie
status	w opracowaniu https://inspire.ec.europa.eu/codelist/ProcessStepGeneralValue

	/elaboration
charakter ustalenia	ogólnie wiążące https://inspire.ec.europa.eu/codelist/RegulationNatureValue /generallyBinding
profil podstawowy	teren górnictwa i wydobycia teren komunikacji teren ogrodów działkowych teren infrastruktury technicznej
profil dodatkowy	teren produkcji teren usług handlu teren usług rzemieślniczych teren usług gastronomii teren usług biurowych i administracji teren usług nauki teren zieleni urządzonej teren zieleni naturalnej teren lasu teren wód
geometria	
plan	https://www.gov.pl/zagospodarowanieprzestrzenne/app /AktPlanowaniaPrzestrzennego/PL.ZIPPZP.10542/060104-POG/1POG

strefa planistyczna	PL.ZIPPZP.10542_060104-POG_1POG-1SJ_20251110T090000
identifier	https://www.gov.pl/zagospodarowanieprzestrzenne/app /StrefaPlanistyczna/PL.ZIPPZP.10542/060104-POG/1POG-1SJ /20251110T090000
przestrzen nazw	PL.ZIPPZP.10542/060104-POG
lokalny id	1POG-1SJ
wersja id	20251110T090000
poczatek wersji obiektu	2025-11-10T09:00
nazwa	strefa wielofunkcyjna z zabudową mieszkaniową jednorodzinną
oznaczenie	1SJ
symbol	SJ
obowiazuje od	2025-10-24
obowiazuje do	obecnie
status	w opracowaniu https://inspire.ec.europa.eu/codelist/ProcessStepGeneralValue /elaboration
charakter ustalenia	ogólnie wiążące https://inspire.ec.europa.eu/codelist/RegulationNatureValue

	/generallyBinding
profil podstawowy	teren zabudowy mieszkaniowej jednorodzinnej teren usług teren komunikacji teren zieleni urządzonej teren ogrodów działkowych teren infrastruktury technicznej
profil dodatkowy	teren zabudowy letniskowej lub rekreacji indywidualnej teren zieleni naturalnej teren lasu teren wód
maksymalna nadziemna intensywnosc zabudowy	0.6
maksymalny udzial powierzchni zabudowy	40%
maksymalna wysokosc zabudowy	10.0 m
minimalny udzial powierzchni biologicznie czynnej	30%
geometria	
plan	https://www.gov.pl/zagospodarowanieprzestrzenne/app /AktPlanowaniaPrzestrzennego/PL.ZIPPZP.10542/060104-POG/1POG

strefa planistyczna	PL.ZIPPZP.10542_060104-POG_1POG-1SZ_20251110T090000
identifier	https://www.gov.pl/zagospodarowanieprzestrzenne/app /StrefaPlanistyczna/PL.ZIPPZP.10542/060104-POG/1POG-1SZ /20251110T090000
przestrzen nazw	PL.ZIPPZP.10542/060104-POG
lokalny id	1POG-1SZ
wersja id	20251110T090000
poczatek wersji obiektu	2025-11-10T09:00
nazwa	strefa wielofunkcyjna z zabudową zagrodową
oznaczenie	1SZ
symbol	SZ
obowiazuje od	2025-10-24
obowiazuje do	obecnie
status	w opracowaniu https://inspire.ec.europa.eu/codelist/ProcessStepGeneralValue /elaboration

charakter ustalenia	ogólnie wiążące https://inspire.ec.europa.eu/codelist/RegulationNatureValue/generallyBinding
profil podstawowy	teren zabudowy zagrodowej teren produkcji w gospodarstwach rolnych teren akwakultury i obsługi rybactwa teren komunikacji teren zieleni urządzonej teren ogrodów działkowych teren infrastruktury technicznej
profil dodatkowy	teren usług teren zieleni naturalnej teren lasu teren wód
maksymalna nadziemna intensywnosc zabudowy	0.8
maksymalny udzial powierzchni zabudowy	60%
maksymalna wysokosc zabudowy	15.0 m
minimalny udzial powierzchni biologicznie czynnej	30%
geometria	
plan	https://www.gov.pl/zagospodarowanieprzestrzenne/app/AktPlanowaniaPrzestrzennego/PL.ZIPPZP.10542/060104-POG/1POG

strefa planistyczna	PL.ZIPPZP.10542_060104-POG_1POG-1SI_20251110T090000
identifier	https://www.gov.pl/zagospodarowanieprzestrzenne/app/StrefaPlanistyczna/PL.ZIPPZP.10542/060104-POG/1POG-1SI/20251110T090000
przestrzen nazw	PL.ZIPPZP.10542/060104-POG
lokalny id	1POG-1SI
wersja id	20251110T090000
poczatek wersji obiektu	2025-11-10T09:00
nazwa	strefa infrastrukturalna
oznaczenie	1SI
symbol	SI
obowiazuje od	2025-10-24
obowiazuje do	obecnie
status	w opracowaniu

	https://inspire.ec.europa.eu/codelist/ProcessStepGeneralValue/elaboration
charakter ustalenia	ogólnie wiążące https://inspire.ec.europa.eu/codelist/RegulationNatureValue/generallyBinding
profil podstawowy	teren infrastruktury technicznej teren komunikacji teren ogrodów działkowych
profil dodatkowy	teren usług teren produkcji teren zieleni urządzonej teren zieleni naturalnej teren lasu teren wód
maksymalna nadziemna intensywnosc zabudowy	0.1
maksymalny udzial powierzchni zabudowy	10%
maksymalna wysokosc zabudowy	6.0 m
minimalny udzial powierzchni biologicznie czynnej	20%
geometria	
plan	https://www.gov.pl/zagospodarowanieprzestrzenne/app/AktPlanowaniaPrzestrzennego/PL.ZIPPZP.10542/060104-POG/1POG

strefa planistyczna	PL.ZIPPZP.10542_060104-POG_1POG-1SK_20251110T090000
identifier	https://www.gov.pl/zagospodarowanieprzestrzenne/app/StrefaPlanistyczna/PL.ZIPPZP.10542/060104-POG/1POG-1SK/20251110T090000
przestrzen nazw	PL.ZIPPZP.10542/060104-POG
lokalny id	1POG-1SK
wersja id	20251110T090000
poczatek wersji obiektu	2025-11-10T09:00
nazwa	strefa komunikacyjna
oznaczenie	1SK
symbol	SK
obowiazuje od	2025-10-24
obowiazuje do	obecnie

status	w opracowaniu https://inspire.ec.europa.eu/codelist/ProcessStepGeneralValue/elaboration
charakter ustalenia	ogólnie wiążące https://inspire.ec.europa.eu/codelist/RegulationNatureValue/generallyBinding
profil podstawowy	teren autostrady teren drogi ekspresowej teren drogi głównej ruchu przyspieszonego teren drogi głównej teren komunikacji kolejowej i szynowej teren komunikacji kolei linowej teren komunikacji wodnej teren komunikacji lotniczej teren obsługi komunikacji teren ogrodów działkowych teren infrastruktury technicznej
geometria	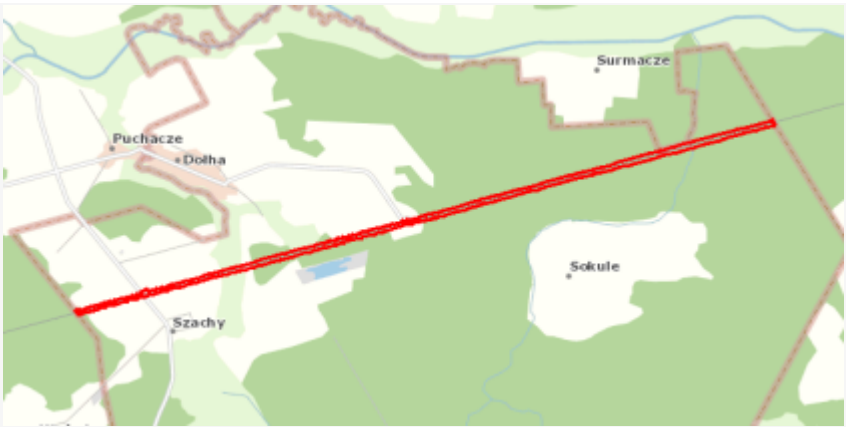
plan	https://www.gov.pl/zagospodarowanieprzestrzenne/app/AktPlanowaniaPrzestrzennego/PL.ZIPPZP.10542/060104-POG/1POG

strefa planistyczna	PL.ZIPPZP.10542_060104-POG_1POG-2SR_20251110T090000
identifier	https://www.gov.pl/zagospodarowanieprzestrzenne/app/StrefaPlanistyczna/PL.ZIPPZP.10542/060104-POG/1POG-2SR/20251110T090000
przestrzen nazw	PL.ZIPPZP.10542/060104-POG
lokalny id	1POG-2SR
wersja id	20251110T090000
poczatek wersji obiektu	2025-11-10T09:00
nazwa	strefa produkcji rolniczej
oznaczenie	2SR
symbol	SR
obowiazuje od	2025-10-24
obowiazuje do	obecnie
status	w opracowaniu https://inspire.ec.europa.eu/codelist/ProcessStepGeneralValue/elaboration
charakter ustalenia	ogólnie wiążące https://inspire.ec.europa.eu/codelist/RegulationNatureValue/generallyBinding

profil podstawowy	teren produkcji w gospodarstwach rolnych teren wielkotowarowej produkcji rolnej teren akwakultury i obsługi rybactwa teren komunikacji teren ogrodów działkowych teren infrastruktury technicznej
profil dodatkowy	teren rolnictwa z zakazem zabudowy teren elektrowni słonecznej teren zieleni urządzonej teren zieleni naturalnej teren lasu teren wód
maksymalna nadziemna intensywnosc zabudowy	0.8
maksymalny udzial powierzchni zabudowy	60%
maksymalna wysokosc zabudowy	15.0 m
minimalny udzial powierzchni biologicznie czynnej	30%
geometria	
plan	https://www.gov.pl/zagospodarowanieprzestrzenne/app /AktPlanowaniaPrzestrzennego/PL.ZIPPZP.10542/060104-POG/1POG

strefa planistyczna	PL.ZIPPZP.10542_060104-POG_1POG-2SN_20251110T090000
identifier	https://www.gov.pl/zagospodarowanieprzestrzenne/app /StrefaPlanistyczna/PL.ZIPPZP.10542/060104-POG/1POG-2SN /20251110T090000
przestrzen nazw	PL.ZIPPZP.10542/060104-POG
lokalny id	1POG-2SN
wersja id	20251110T090000
poczatek wersji obiektu	2025-11-10T09:00
nazwa	strefa zieleni i rekreacji
oznaczenie	2SN
symbol	SN
obowiazuje od	2025-10-24
obowiazuje do	obecnie
status	w opracowaniu https://inspire.ec.europa.eu/codelist/ProcessStepGeneralValue /elaboration

charakter ustalenia	ogólnie wiążące https://inspire.ec.europa.eu/codelist/RegulationNatureValue/generallyBinding
profil podstawowy	teren zieleni urządzonej teren plaży teren wód teren komunikacji teren ogrodów działkowych teren infrastruktury technicznej
profil dodatkowy	teren usług sportu i rekreacji teren usług kultury i rozrywki teren usług handlu detalicznego teren usług gastronomii teren usług turystyki teren usług nauki teren usług edukacji teren usług zdrowia i pomocy społecznej teren zieleni naturalnej teren lasu
maksymalna nadziemna intensywnosc zabudowy	0.2
maksymalny udzial powierzchni zabudowy	20%
maksymalna wysokosc zabudowy	6.0 m
minimalny udzial powierzchni biologicznie czynnej	50%
geometria	
plan	https://www.gov.pl/zagospodarowanieprzestrzenne/app/AktPlanowaniaPrzestrzennego/PL.ZIPPZP.10542/060104-POG/1POG

strefa planistyczna	PL.ZIPPZP.10542_060104-POG_1POG-2SU_20251110T090000
identifier	https://www.gov.pl/zagospodarowanieprzestrzenne/app/StrefaPlanistyczna/PL.ZIPPZP.10542/060104-POG/1POG-2SU/20251110T090000
przestrzen nazw	PL.ZIPPZP.10542/060104-POG
lokalny id	1POG-2SU
wersja id	20251110T090000
poczatek wersji obiektu	2025-11-10T09:00
nazwa	strefa usługowa
oznaczenie	2SU

symbol	SU
obowiazuje od	2025-10-24
obowiazuje do	obecnie
status	w opracowaniu https://inspire.ec.europa.eu/codelist/ProcessStepGeneralValue/elaboration
charakter ustalenia	ogólnie wiążące https://inspire.ec.europa.eu/codelist/RegulationNatureValue/generallyBinding
profil podstawowy	teren usług teren komunikacji teren zieleni urządzonej teren ogrodów działkowych teren infrastruktury technicznej
profil dodatkowy	teren składów i magazynów teren elektrowni słonecznej teren zieleni naturalnej teren lasu teren wód
maksymalna nadziemna intensywnosc zabudowy	1
maksymalny udzial powierzchni zabudowy	60%
maksymalna wysokosc zabudowy	15.0 m
minimalny udzial powierzchni biologicznie czynnej	30%
geometria	
plan	https://www.gov.pl/zagospodarowanieprzestrzenne/app/AktPlanowaniaPrzestrzennego/PL.ZIPPZP.10542/060104-POG/1POG

strefa planistyczna	PL.ZIPPZP.10542_060104-POG_1POG-2SO_20251110T090000
identifier	https://www.gov.pl/zagospodarowanieprzestrzenne/app/StrefaPlanistyczna/PL.ZIPPZP.10542/060104-POG/1POG-2SO/20251110T090000
przestrzen nazw	PL.ZIPPZP.10542/060104-POG
lokalny id	1POG-2SO
wersja id	20251110T090000
poczatek wersji obiektu	2025-11-10T09:00
nazwa	strefa otwarta

oznaczenie	2SO
symbol	SO
obowiazuje od	2025-10-24
obowiazuje do	obecnie
status	w opracowaniu https://inspire.ec.europa.eu/codelist/ProcessStepGeneralValue/elaboration
charakter ustalenia	ogólnie wiążące https://inspire.ec.europa.eu/codelist/RegulationNatureValue/generallyBinding
profil podstawowy	teren rolnictwa z zakazem zabudowy teren lasu teren zieleni naturalnej teren wód teren komunikacji teren ogrodów działkowych teren infrastruktury technicznej
profil dodatkowy	teren elektrowni słonecznej teren elektrowni geotermalnej teren zieleni urządzonej
maksymalna nadziemna intensywnosc zabudowy	0.8
maksymalny udzial powierzchni zabudowy	80%
maksymalna wysokosc zabudowy	6.0 m
minimalny udzial powierzchni biologicznie czynnej	40%
geometria	
plan	https://www.gov.pl/zagospodarowanieprzestrzenne/app/AktPlanowaniaPrzestrzennego/PL.ZIPPZP.10542/060104-POG/1POG

strefa planistyczna	PL.ZIPPZP.10542_060104-POG_1POG-2SC_20251110T090000
identifier	https://www.gov.pl/zagospodarowanieprzestrzenne/app/StrefaPlanistyczna/PL.ZIPPZP.10542/060104-POG/1POG-2SC/20251110T090000
przestrzen nazw	PL.ZIPPZP.10542/060104-POG
lokalny id	1POG-2SC
wersja id	20251110T090000
poczatek wersji obiektu	2025-11-10T09:00

nazwa	strefa cmentarzy
oznaczenie	2SC
symbol	SC
obowiazuje od	2025-10-24
obowiazuje do	obecnie
status	w opracowaniu https://inspire.ec.europa.eu/codelist/ProcessStepGeneralValue/elaboration
charakter ustalenia	ogólnie wiążące https://inspire.ec.europa.eu/codelist/RegulationNatureValue/generallyBinding
profil podstawowy	teren cmentarza teren komunikacji teren zieleni urządzonej teren ogrodów działkowych teren infrastruktury technicznej
profil dodatkowy	teren usług kultu religijnego
minimalny udzial powierzchni biologicznie czynnej	40%
geometria	
plan	https://www.gov.pl/zagospodarowanieprzestrzenne/app/AktPlanowaniaPrzestrzennego/PL.ZIPPZP.10542/060104-POG/1POG

strefa planistyczna	PL.ZIPPZP.10542_060104-POG_1POG-2SP_20251110T090000
identifier	https://www.gov.pl/zagospodarowanieprzestrzenne/app/StrefaPlanistyczna/PL.ZIPPZP.10542/060104-POG/1POG-2SP/20251110T090000
przestrzen nazw	PL.ZIPPZP.10542/060104-POG
lokalny id	1POG-2SP
wersja id	20251110T090000
poczatek wersji obiektu	2025-11-10T09:00
nazwa	strefa gospodarcza
oznaczenie	2SP
symbol	SP
obowiazuje od	2025-10-24
obowiazuje do	obecnie
status	w opracowaniu

	https://inspire.ec.europa.eu/codelist/ProcessStepGeneralValue/elaboration
charakter ustalenia	ogólnie wiążące https://inspire.ec.europa.eu/codelist/RegulationNatureValue/generallyBinding
profil podstawowy	teren produkcji teren komunikacji teren zieleni urządzonej teren ogrodów działkowych teren infrastruktury technicznej
profil dodatkowy	teren usług teren zieleni naturalnej teren lasu teren wód
maksymalna nadziemna intensywnosc zabudowy	1
maksymalny udzial powierzchni zabudowy	50%
maksymalna wysokosc zabudowy	12.0 m
minimalny udzial powierzchni biologicznie czynnej	30%
geometria	
plan	https://www.gov.pl/zagospodarowanieprzestrzenne/app/AktPlanowaniaPrzestrzennego/PL.ZIPPZP.10542/060104-POG/1POG

strefa planistyczna	PL.ZIPPZP.10542_060104-POG_1POG-2SJ_20251110T090000
identifier	https://www.gov.pl/zagospodarowanieprzestrzenne/app/StrefaPlanistyczna/PL.ZIPPZP.10542/060104-POG/1POG-2SJ/20251110T090000
przestrzen nazw	PL.ZIPPZP.10542/060104-POG
lokalny id	1POG-2SJ
wersja id	20251110T090000
poczatek wersji obiektu	2025-11-10T09:00
nazwa	strefa wielofunkcyjna z zabudową mieszkaniową jednorodzinną
oznaczenie	2SJ
symbol	SJ
obowiazuje od	2025-10-24
obowiazuje do	obecnie

status	w opracowaniu https://inspire.ec.europa.eu/codelist/ProcessStepGeneralValue/elaboration
charakter ustalenia	ogólnie wiążące https://inspire.ec.europa.eu/codelist/RegulationNatureValue/generallyBinding
profil podstawowy	teren zabudowy mieszkaniowej jednorodzinnej teren usług teren komunikacji teren zieleni urządzonej teren ogrodów działkowych teren infrastruktury technicznej
profil dodatkowy	teren zabudowy letniskowej lub rekreacji indywidualnej teren zieleni naturalnej teren lasu teren wód
maksymalna nadziemna intensywnosc zabudowy	0.6
maksymalny udzial powierzchni zabudowy	40%
maksymalna wysokosc zabudowy	10.0 m
minimalny udzial powierzchni biologicznie czynnej	30%
geometria	
plan	https://www.gov.pl/zagospodarowanieprzestrzenne/app/AktPlanowaniaPrzestrzennego/PL.ZIPPZP.10542/060104-POG/1POG

strefa planistyczna	PL.ZIPPZP.10542_060104-POG_1POG-2SZ_20251110T090000
identifier	https://www.gov.pl/zagospodarowanieprzestrzenne/app/StrefaPlanistyczna/PL.ZIPPZP.10542/060104-POG/1POG-2SZ/20251110T090000
przestrzen nazw	PL.ZIPPZP.10542/060104-POG
lokalny id	1POG-2SZ
wersja id	20251110T090000
poczatek wersji obiektu	2025-11-10T09:00
nazwa	strefa wielofunkcyjna z zabudową zagrodową
oznaczenie	2SZ
symbol	SZ
obowiazuje od	2025-10-24

obowiazuje do	obecnie
status	w opracowaniu https://inspire.ec.europa.eu/codelist/ProcessStepGeneralValue/elaboration
charakter ustalenia	ogólnie wiążące https://inspire.ec.europa.eu/codelist/RegulationNatureValue/generallyBinding
profil podstawowy	teren zabudowy zagrodowej teren produkcji w gospodarstwach rolnych teren akwakultury i obsługi rybactwa teren komunikacji teren zieleni urządzonej teren ogrodów działkowych teren infrastruktury technicznej
profil dodatkowy	teren usług teren zieleni naturalnej teren lasu teren wód
maksymalna nadziemna intensywnosc zabudowy	0.8
maksymalny udzial powierzchni zabudowy	60%
maksymalna wysokosc zabudowy	15.0 m
minimalny udzial powierzchni biologicznie czynnej	30%
geometria	
plan	https://www.gov.pl/zagospodarowanieprzestrzenne/app/AktPlanowaniaPrzestrzennego/PL.ZIPPZP.10542/060104-POG/1POG

strefa planistyczna	PL.ZIPPZP.10542_060104-POG_1POG-2SI_20251110T090000
identifier	https://www.gov.pl/zagospodarowanieprzestrzenne/app/StrefaPlanistyczna/PL.ZIPPZP.10542/060104-POG/1POG-2SI/20251110T090000
przestrzen nazw	PL.ZIPPZP.10542/060104-POG
lokalny id	1POG-2SI
wersja id	20251110T090000
poczatek wersji obiektu	2025-11-10T09:00
nazwa	strefa infrastrukturalna
oznaczenie	2SI

symbol	SI
obowiazuje od	2025-10-24
obowiazuje do	obecnie
status	w opracowaniu https://inspire.ec.europa.eu/codelist/ProcessStepGeneralValue/elaboration
charakter ustalenia	ogólnie wiążące https://inspire.ec.europa.eu/codelist/RegulationNatureValue/generallyBinding
profil podstawowy	teren infrastruktury technicznej teren komunikacji teren ogrodów działkowych
profil dodatkowy	teren usług teren produkcji teren zieleni urządzonej teren zieleni naturalnej teren lasu teren wód
maksymalna nadziemna intensywnosc zabudowy	0.2
maksymalny udzial powierzchni zabudowy	20%
maksymalna wysokosc zabudowy	6.0 m
minimalny udzial powierzchni biologicznie czynnej	20%
geometria	
plan	https://www.gov.pl/zagospodarowanieprzestrzenne/app/AktPlanowaniaPrzestrzennego/PL.ZIPPZP.10542/060104-POG/1POG

strefa planistyczna	PL.ZIPPZP.10542_060104-POG_1POG-2SK_20251110T090000
identifier	https://www.gov.pl/zagospodarowanieprzestrzenne/app/StrefaPlanistyczna/PL.ZIPPZP.10542/060104-POG/1POG-2SK/20251110T090000
przestrzen nazw	PL.ZIPPZP.10542/060104-POG
lokalny id	1POG-2SK
wersja id	20251110T090000
poczatek wersji obiektu	2025-11-10T09:00
nazwa	strefa komunikacyjna
oznaczenie	2SK

symbol	SK
obowiazuje od	2025-10-24
obowiazuje do	obecnie
status	w opracowaniu https://inspire.ec.europa.eu/codelist/ProcessStepGeneralValue/elaboration
charakter ustalenia	ogólnie wiążące https://inspire.ec.europa.eu/codelist/RegulationNatureValue/generallyBinding
profil podstawowy	teren autostrady teren drogi ekspresowej teren drogi głównej ruchu przyspieszonego teren drogi głównej teren komunikacji kolejowej i szynowej teren komunikacji kolei linowej teren komunikacji wodnej teren komunikacji lotniczej teren obsługi komunikacji teren ogrodów działkowych teren infrastruktury technicznej
geometria	
plan	https://www.gov.pl/zagospodarowanieprzestrzenne/app/AktPlanowaniaPrzestrzennego/PL.ZIPPZP.10542/060104-POG/1POG

strefa planistyczna	PL.ZIPPZP.10542_060104-POG_1POG-3SN_20251110T090000
identifier	https://www.gov.pl/zagospodarowanieprzestrzenne/app/StrefaPlanistyczna/PL.ZIPPZP.10542/060104-POG/1POG-3SN/20251110T090000
przestrzen nazw	PL.ZIPPZP.10542/060104-POG
lokalny id	1POG-3SN
wersja id	20251110T090000
poczatek wersji obiektu	2025-11-10T09:00
nazwa	strefa zieleni i rekreacji
oznaczenie	3SN
symbol	SN
obowiazuje od	2025-10-24
obowiazuje do	obecnie
status	w opracowaniu https://inspire.ec.europa.eu/codelist/ProcessStepGeneralValue

	/elaboration
charakter ustalenia	ogólnie wiążące https://inspire.ec.europa.eu/codelist/RegulationNatureValue/generallyBinding
profil podstawowy	teren zieleni urządzonej teren plaży teren wód teren komunikacji teren ogrodów działkowych teren infrastruktury technicznej
profil dodatkowy	teren usług sportu i rekreacji teren usług kultury i rozrywki teren usług handlu detalicznego teren usług gastronomii teren usług turystyki teren usług nauki teren usług edukacji teren usług zdrowia i pomocy społecznej teren zieleni naturalnej teren lasu
maksymalna nadziemna intensywnosc zabudowy	0.2
maksymalny udzial powierzchni zabudowy	20%
maksymalna wysokosc zabudowy	6.0 m
minimalny udzial powierzchni biologicznie czynnej	50%
geometria	
plan	https://www.gov.pl/zagospodarowanieprzestrzenne/app/AktPlanowaniaPrzestrzennego/PL.ZIPPZP.10542/060104-POG/1POG

strefa planistyczna	PL.ZIPPZP.10542_060104-POG_1POG-3SR_20251110T090000
identifier	https://www.gov.pl/zagospodarowanieprzestrzenne/app/StrefaPlanistyczna/PL.ZIPPZP.10542/060104-POG/1POG-3SR/20251110T090000
przestrzen nazw	PL.ZIPPZP.10542/060104-POG
lokalny id	1POG-3SR
wersja id	20251110T090000
poczatek wersji obiektu	2025-11-10T09:00
nazwa	strefa produkcji rolniczej

oznaczenie	3SR
symbol	SR
obowiazuje od	2025-10-24
obowiazuje do	obecnie
status	w opracowaniu https://inspire.ec.europa.eu/codelist/ProcessStepGeneralValue/elaboration
charakter ustalenia	ogólnie wiążące https://inspire.ec.europa.eu/codelist/RegulationNatureValue/generallyBinding
profil podstawowy	teren produkcji w gospodarstwach rolnych teren wielkotowarowej produkcji rolnej teren akwakultury i obsługi rybactwa teren komunikacji teren ogrodów działkowych teren infrastruktury technicznej
profil dodatkowy	teren rolnictwa z zakazem zabudowy teren elektrowni słonecznej teren zieleni urządzonej teren zieleni naturalnej teren lasu teren wód
maksymalna nadziemna intensywnosc zabudowy	0.8
maksymalny udzial powierzchni zabudowy	60%
maksymalna wysokosc zabudowy	15.0 m
minimalny udzial powierzchni biologicznie czynnej	30%
geometria	
plan	https://www.gov.pl/zagospodarowanieprzestrzenne/app/AktPlanowaniaPrzestrzennego/PL.ZIPPZP.10542/060104-POG/1POG

strefa planistyczna	PL.ZIPPZP.10542_060104-POG_1POG-3SU_20251110T090000
identifier	https://www.gov.pl/zagospodarowanieprzestrzenne/app/StrefaPlanistyczna/PL.ZIPPZP.10542/060104-POG/1POG-3SU/20251110T090000
przestrzen nazw	PL.ZIPPZP.10542/060104-POG
lokalny id	1POG-3SU
wersja id	20251110T090000

poczatek wersji obiektu	2025-11-10T09:00
nazwa	strefa usługowa
oznaczenie	3SU
symbol	SU
obowiazuje od	2025-10-24
obowiazuje do	obecnie
status	w opracowaniu https://inspire.ec.europa.eu/codelist/ProcessStepGeneralValue/elaboration
charakter ustalenia	ogólnie wiążące https://inspire.ec.europa.eu/codelist/RegulationNatureValue/generallyBinding
profil podstawowy	teren usług teren komunikacji teren zieleni urządzonej teren ogrodów działkowych teren infrastruktury technicznej
profil dodatkowy	teren zieleni naturalnej
maksymalna nadziemna intensywnosc zabudowy	0.8
maksymalny udzial powierzchni zabudowy	50%
maksymalna wysokosc zabudowy	15.0 m
minimalny udzial powierzchni biologicznie czynnej	30%
geometria	
plan	https://www.gov.pl/zagospodarowanieprzestrzenne/app/AktPlanowaniaPrzestrzennego/PL.ZIPPZP.10542/060104-POG/1POG

strefa planistyczna	PL.ZIPPZP.10542_060104-POG_1POG-3SP_20251110T090000
identifier	https://www.gov.pl/zagospodarowanieprzestrzenne/app/StrefaPlanistyczna/PL.ZIPPZP.10542/060104-POG/1POG-3SP/20251110T090000
przestrzen nazw	PL.ZIPPZP.10542/060104-POG
lokalny id	1POG-3SP
wersja id	20251110T090000
poczatek wersji obiektu	2025-11-10T09:00

nazwa	strefa gospodarcza
oznaczenie	3SP
symbol	SP
obowiazuje od	2025-10-24
obowiazuje do	obecnie
status	w opracowaniu https://inspire.ec.europa.eu/codelist/ProcessStepGeneralValue/elaboration
charakter ustalenia	ogólnie wiążące https://inspire.ec.europa.eu/codelist/RegulationNatureValue/generallyBinding
profil podstawowy	teren produkcji teren komunikacji teren zieleni urządzonej teren ogrodów działkowych teren infrastruktury technicznej
profil dodatkowy	teren usług teren zieleni naturalnej teren lasu teren wód
maksymalna nadziemna intensywnosc zabudowy	1
maksymalny udzial powierzchni zabudowy	50%
maksymalna wysokosc zabudowy	12.0 m
minimalny udzial powierzchni biologicznie czynnej	30%
geometria	
plan	https://www.gov.pl/zagospodarowanieprzestrzenne/app/AktPlanowaniaPrzestrzennego/PL.ZIPPZP.10542/060104-POG/1POG

strefa planistyczna	PL.ZIPPZP.10542_060104-POG_1POG-3SO_20251110T090000
identifier	https://www.gov.pl/zagospodarowanieprzestrzenne/app/StrefaPlanistyczna/PL.ZIPPZP.10542/060104-POG/1POG-3SO/20251110T090000
przestrzen nazw	PL.ZIPPZP.10542/060104-POG
lokalny id	1POG-3SO
wersja id	20251110T090000
poczatek wersji obiektu	2025-11-10T09:00

nazwa	strefa otwarta
oznaczenie	3SO
symbol	SO
obowiazuje od	2025-10-24
obowiazuje do	obecnie
status	w opracowaniu https://inspire.ec.europa.eu/codelist/ProcessStepGeneralValue/elaboration
charakter ustalenia	ogólnie wiążące https://inspire.ec.europa.eu/codelist/RegulationNatureValue/generallyBinding
profil podstawowy	teren rolnictwa z zakazem zabudowy teren lasu teren zieleni naturalnej teren wód teren komunikacji teren ogrodów działkowych teren infrastruktury technicznej
profil dodatkowy	teren elektrowni słonecznej teren elektrowni geotermalnej teren zieleni urządzonej
maksymalna nadziemna intensywnosc zabudowy	0.8
maksymalny udzial powierzchni zabudowy	80%
maksymalna wysokosc zabudowy	6.0 m
minimalny udzial powierzchni biologicznie czynnej	40%
geometria	
plan	https://www.gov.pl/zagospodarowanieprzestrzenne/app/AktPlanowaniaPrzestrzennego/PL.ZIPPZP.10542/060104-POG/1POG

strefa planistyczna	PL.ZIPPZP.10542_060104-POG_1POG-3SC_20251110T090000
identifier	https://www.gov.pl/zagospodarowanieprzestrzenne/app/StrefaPlanistyczna/PL.ZIPPZP.10542/060104-POG/1POG-3SC/20251110T090000
przestrzen nazw	PL.ZIPPZP.10542/060104-POG
lokalny id	1POG-3SC
wersja id	20251110T090000

poczatek wersji obiektu	2025-11-10T09:00
nazwa	strefa cmentarzy
oznaczenie	3SC
symbol	SC
obowiazuje od	2025-10-24
obowiazuje do	obecnie
status	w opracowaniu https://inspire.ec.europa.eu/codelist/ProcessStepGeneralValue/elaboration
charakter ustalenia	ogólnie wiążące https://inspire.ec.europa.eu/codelist/RegulationNatureValue/generallyBinding
profil podstawowy	teren cmentarza teren komunikacji teren zieleni urządzonej teren ogrodów działkowych teren infrastruktury technicznej
profil dodatkowy	teren usług kultu religijnego
minimalny udzial powierzchni biologicznie czynnej	40%
geometria	
plan	https://www.gov.pl/zagospodarowanieprzestrzenne/app/AktPlanowaniaPrzestrzennego/PL.ZIPPZP.10542/060104-POG/1POG

strefa planistyczna	PL.ZIPPZP.10542_060104-POG_1POG-3SJ_20251110T090000
identifier	https://www.gov.pl/zagospodarowanieprzestrzenne/app/StrefaPlanistyczna/PL.ZIPPZP.10542/060104-POG/1POG-3SJ/20251110T090000
przestrzen nazw	PL.ZIPPZP.10542/060104-POG
lokalny id	1POG-3SJ
wersja id	20251110T090000
poczatek wersji obiektu	2025-11-10T09:00
nazwa	strefa wielofunkcyjna z zabudową mieszkaniową jednorodzinną
oznaczenie	3SJ
symbol	SJ
obowiazuje od	2025-10-24
obowiazuje do	obecnie

status	w opracowaniu https://inspire.ec.europa.eu/codelist/ProcessStepGeneralValue/elaboration
charakter ustalenia	ogólnie wiążące https://inspire.ec.europa.eu/codelist/RegulationNatureValue/generallyBinding
profil podstawowy	teren zabudowy mieszkaniowej jednorodzinnej teren usług teren komunikacji teren zieleni urządzonej teren ogrodów działkowych teren infrastruktury technicznej
profil dodatkowy	teren zabudowy letniskowej lub rekreacji indywidualnej teren zieleni naturalnej teren lasu teren wód
maksymalna nadziemna intensywnosc zabudowy	0.6
maksymalny udzial powierzchni zabudowy	40%
maksymalna wysokosc zabudowy	10.0 m
minimalny udzial powierzchni biologicznie czynnej	30%
geometria	
plan	https://www.gov.pl/zagospodarowanieprzestrzenne/app/AktPlanowaniaPrzestrzennego/PL.ZIPPZP.10542/060104-POG/1POG

strefa planistyczna	PL.ZIPPZP.10542_060104-POG_1POG-3SZ_20251110T090000
identifier	https://www.gov.pl/zagospodarowanieprzestrzenne/app/StrefaPlanistyczna/PL.ZIPPZP.10542/060104-POG/1POG-3SZ/20251110T090000
przestrzen nazw	PL.ZIPPZP.10542/060104-POG
lokalny id	1POG-3SZ
wersja id	20251110T090000
poczatek wersji obiektu	2025-11-10T09:00
nazwa	strefa wielofunkcyjna z zabudową zagrodową
oznaczenie	3SZ
symbol	SZ
obowiazuje od	2025-10-24

obowiazuje do	obecnie
status	w opracowaniu https://inspire.ec.europa.eu/codelist/ProcessStepGeneralValue/elaboration
charakter ustalenia	ogólnie wiążące https://inspire.ec.europa.eu/codelist/RegulationNatureValue/generallyBinding
profil podstawowy	teren zabudowy zagrodowej teren produkcji w gospodarstwach rolnych teren akwakultury i obsługi rybactwa teren komunikacji teren zieleni urządzonej teren ogrodów działkowych teren infrastruktury technicznej
profil dodatkowy	teren usług teren zieleni naturalnej teren lasu teren wód
maksymalna nadziemna intensywnosc zabudowy	0.8
maksymalny udzial powierzchni zabudowy	60%
maksymalna wysokosc zabudowy	15.0 m
minimalny udzial powierzchni biologicznie czynnej	30%
geometria	
plan	https://www.gov.pl/zagospodarowanieprzestrzenne/app/AktPlanowaniaPrzestrzennego/PL.ZIPPZP.10542/060104-POG/1POG

strefa planistyczna	PL.ZIPPZP.10542_060104-POG_1POG-3SI_20251110T090000
identifier	https://www.gov.pl/zagospodarowanieprzestrzenne/app/StrefaPlanistyczna/PL.ZIPPZP.10542/060104-POG/1POG-3SI/20251110T090000
przestrzen nazw	PL.ZIPPZP.10542/060104-POG
lokalny id	1POG-3SI
wersja id	20251110T090000
poczatek wersji obiektu	2025-11-10T09:00
nazwa	strefa infrastrukturalna
oznaczenie	3SI

symbol	SI
obowiazuje od	2025-10-24
obowiazuje do	obecnie
status	w opracowaniu https://inspire.ec.europa.eu/codelist/ProcessStepGeneralValue/elaboration
charakter ustalenia	ogólnie wiążące https://inspire.ec.europa.eu/codelist/RegulationNatureValue/generallyBinding
profil podstawowy	teren infrastruktury technicznej teren komunikacji teren ogrodów działkowych
profil dodatkowy	teren usług teren produkcji teren zieleni urządzonej teren zieleni naturalnej teren lasu teren wód
maksymalna nadziemna intensywnosc zabudowy	1
maksymalny udzial powierzchni zabudowy	60%
maksymalna wysokosc zabudowy	12.0 m
minimalny udzial powierzchni biologicznie czynnej	30%
geometria	
plan	https://www.gov.pl/zagospodarowanieprzestrzenne/app/AktPlanowaniaPrzestrzennego/PL.ZIPPZP.10542/060104-POG/1POG

strefa planistyczna	PL.ZIPPZP.10542_060104-POG_1POG-3SG_20251110T090000
identifier	https://www.gov.pl/zagospodarowanieprzestrzenne/app/StrefaPlanistyczna/PL.ZIPPZP.10542/060104-POG/1POG-3SG/20251110T090000
przestrzen nazw	PL.ZIPPZP.10542/060104-POG
lokalny id	1POG-3SG
wersja id	20251110T090000
poczatek wersji obiektu	2025-11-10T09:00
nazwa	strefa górnictwa
oznaczenie	3SG

symbol	SG
obowiazuje od	2025-10-24
obowiazuje do	obecnie
status	w opracowaniu https://inspire.ec.europa.eu/codelist/ProcessStepGeneralValue/elaboration
charakter ustalenia	ogólnie wiążące https://inspire.ec.europa.eu/codelist/RegulationNatureValue/generallyBinding
profil podstawowy	teren górnictwa i wydobycia teren komunikacji teren ogrodów działkowych teren infrastruktury technicznej
profil dodatkowy	teren produkcji teren usług handlu teren usług rzemieślniczych teren usług gastronomii teren usług biurowych i administracji teren usług nauki teren zieleni urządzonej teren zieleni naturalnej teren lasu teren wód
geometria	
plan	https://www.gov.pl/zagospodarowanieprzestrzenne/app/AktPlanowaniaPrzestrzennego/PL.ZIPPZP.10542/060104-POG/1POG

strefa planistyczna	PL.ZIPPZP.10542_060104-POG_1POG-4SN_20251110T090000
identifier	https://www.gov.pl/zagospodarowanieprzestrzenne/app/StrefaPlanistyczna/PL.ZIPPZP.10542/060104-POG/1POG-4SN/20251110T090000
przestrzen nazw	PL.ZIPPZP.10542/060104-POG
lokalny id	1POG-4SN
wersja id	20251110T090000
poczatek wersji obiektu	2025-11-10T09:00
nazwa	strefa zieleni i rekreacji
oznaczenie	4SN
symbol	SN
obowiazuje od	2025-10-24

obowiazuje do	obecnie
status	w opracowaniu https://inspire.ec.europa.eu/codelist/ProcessStepGeneralValue/elaboration
charakter ustalenia	ogólnie wiążące https://inspire.ec.europa.eu/codelist/RegulationNatureValue/generallyBinding
profil podstawowy	teren zieleni urządzonej teren plaży teren wód teren komunikacji teren ogrodów działkowych teren infrastruktury technicznej
profil dodatkowy	teren usług sportu i rekreacji teren usług kultury i rozrywki teren usług handlu detalicznego teren usług gastronomii teren usług turystyki teren usług nauki teren usług edukacji teren usług zdrowia i pomocy społecznej teren zieleni naturalnej teren lasu
maksymalna nadziemna intensywnosc zabudowy	0.2
maksymalny udzial powierzchni zabudowy	20%
maksymalna wysokosc zabudowy	6.0 m
minimalny udzial powierzchni biologicznie czynnej	50%
geometria	
plan	https://www.gov.pl/zagospodarowanieprzestrzenne/app/AktPlanowaniaPrzestrzennego/PL.ZIPPZP.10542/060104-POG/1POG

strefa planistyczna	PL.ZIPPZP.10542_060104-POG_1POG-4SU_20251110T090000
identifier	https://www.gov.pl/zagospodarowanieprzestrzenne/app/StrefaPlanistyczna/PL.ZIPPZP.10542/060104-POG/1POG-4SU/20251110T090000
przestrzen nazw	PL.ZIPPZP.10542/060104-POG
lokalny id	1POG-4SU
wersja id	20251110T090000

poczatek wersji obiektu	2025-11-10T09:00
nazwa	strefa usługowa
oznaczenie	4SU
symbol	SU
obowiazuje od	2025-10-24
obowiazuje do	obecnie
status	w opracowaniu https://inspire.ec.europa.eu/codelist/ProcessStepGeneralValue/elaboration
charakter ustalenia	ogólnie wiążące https://inspire.ec.europa.eu/codelist/RegulationNatureValue/generallyBinding
profil podstawowy	teren usług teren komunikacji teren zieleni urządzonej teren ogrodów działkowych teren infrastruktury technicznej
profil dodatkowy	teren składów i magazynów teren elektrowni słonecznej teren zieleni naturalnej teren lasu teren wód
maksymalna nadziemna intensywnosc zabudowy	1
maksymalny udzial powierzchni zabudowy	60%
maksymalna wysokosc zabudowy	12.0 m
minimalny udzial powierzchni biologicznie czynnej	30%
geometria	
plan	https://www.gov.pl/zagospodarowanieprzestrzenne/app/AktPlanowaniaPrzestrzennego/PL.ZIPPZP.10542/060104-POG/1POG

strefa planistyczna	PL.ZIPPZP.10542_060104-POG_1POG-4SR_20251110T090000
identifier	https://www.gov.pl/zagospodarowanieprzestrzenne/app/StrefaPlanistyczna/PL.ZIPPZP.10542/060104-POG/1POG-4SR/20251110T090000
przestrzen nazw	PL.ZIPPZP.10542/060104-POG
lokalny id	1POG-4SR

wersja id	20251110T090000
poczatek wersji obiektu	2025-11-10T09:00
nazwa	strefa produkcji rolniczej
oznaczenie	4SR
symbol	SR
obowiazuje od	2025-10-24
obowiazuje do	obecnie
status	w opracowaniu https://inspire.ec.europa.eu/codelist/ProcessStepGeneralValue/elaboration
charakter ustalenia	ogólnie wiążące https://inspire.ec.europa.eu/codelist/RegulationNatureValue/generallyBinding
profil podstawowy	teren produkcji w gospodarstwach rolnych teren wielkotowarowej produkcji rolnej teren akwakultury i obsługi rybactwa teren komunikacji teren ogrodów działkowych teren infrastruktury technicznej
profil dodatkowy	teren rolnictwa z zakazem zabudowy teren elektrowni słonecznej teren zieleni urządzonej teren zieleni naturalnej teren lasu teren wód
maksymalna nadziemna intensywnosc zabudowy	0.8
maksymalny udzial powierzchni zabudowy	60%
maksymalna wysokosc zabudowy	15.0 m
minimalny udzial powierzchni biologicznie czynnej	30%
geometria	
plan	https://www.gov.pl/zagospodarowanieprzestrzenne/app/AktPlanowaniaPrzestrzennego/PL.ZIPPZP.10542/060104-POG/1POG

strefa planistyczna	PL.ZIPPZP.10542_060104-POG_1POG-4SC_20251110T090000
identifier	https://www.gov.pl/zagospodarowanieprzestrzenne/app/StrefaPlanistyczna/PL.ZIPPZP.10542/060104-POG/1POG-4SC/20251110T090000

przestrzen nazw	PL.ZIPPZP.10542/060104-POG
lokalny id	1POG-4SC
wersja id	20251110T090000
poczatek wersji obiektu	2025-11-10T09:00
nazwa	strefa cmentarzy
oznaczenie	4SC
symbol	SC
obowiazuje od	2025-10-24
obowiazuje do	obecnie
status	w opracowaniu https://inspire.ec.europa.eu/codelist/ProcessStepGeneralValue/elaboration
charakter ustalenia	ogólnie wiążące https://inspire.ec.europa.eu/codelist/RegulationNatureValue/generallyBinding
profil podstawowy	teren cmentarza teren komunikacji teren zieleni urządzonej teren ogrodów działkowych teren infrastruktury technicznej
profil dodatkowy	teren usług kultu religijnego
minimalny udzial powierzchni biologicznie czynnej	60%
geometria	
plan	https://www.gov.pl/zagospodarowanieprzestrzenne/app/AktPlanowaniaPrzestrzennego/PL.ZIPPZP.10542/060104-POG/1POG

strefa planistyczna	PL.ZIPPZP.10542_060104-POG_1POG-4SP_20251110T090000
identifier	https://www.gov.pl/zagospodarowanieprzestrzenne/app/StrefaPlanistyczna/PL.ZIPPZP.10542/060104-POG/1POG-4SP/20251110T090000
przestrzen nazw	PL.ZIPPZP.10542/060104-POG
lokalny id	1POG-4SP
wersja id	20251110T090000
poczatek wersji obiektu	2025-11-10T09:00
nazwa	strefa gospodarcza
oznaczenie	4SP

symbol	SP
obowiazuje od	2025-10-24
obowiazuje do	obecnie
status	w opracowaniu https://inspire.ec.europa.eu/codelist/ProcessStepGeneralValue/elaboration
charakter ustalenia	ogólnie wiążące https://inspire.ec.europa.eu/codelist/RegulationNatureValue/generallyBinding
profil podstawowy	teren produkcji teren komunikacji teren zieleni urządzonej teren ogrodów działkowych teren infrastruktury technicznej
profil dodatkowy	teren usług teren zieleni naturalnej teren lasu teren wód
maksymalna nadziemna intensywnosc zabudowy	1
maksymalny udzial powierzchni zabudowy	50%
maksymalna wysokosc zabudowy	12.0 m
minimalny udzial powierzchni biologicznie czynnej	30%
geometria	
plan	https://www.gov.pl/zagospodarowanieprzestrzenne/app/AktPlanowaniaPrzestrzennego/PL.ZIPPZP.10542/060104-POG/1POG

strefa planistyczna	PL.ZIPPZP.10542_060104-POG_1POG-4SG_20251110T090000
identifier	https://www.gov.pl/zagospodarowanieprzestrzenne/app/StrefaPlanistyczna/PL.ZIPPZP.10542/060104-POG/1POG-4SG/20251110T090000
przestrzen nazw	PL.ZIPPZP.10542/060104-POG
lokalny id	1POG-4SG
wersja id	20251110T090000
poczatek wersji obiektu	2025-11-10T09:00
nazwa	strefa górnictwa
oznaczenie	4SG

symbol	SG
obowiazuje od	2025-10-24
obowiazuje do	obecnie
status	w opracowaniu https://inspire.ec.europa.eu/codelist/ProcessStepGeneralValue/elaboration
charakter ustalenia	ogólnie wiążące https://inspire.ec.europa.eu/codelist/RegulationNatureValue/generallyBinding
profil podstawowy	teren górnictwa i wydobycia teren komunikacji teren ogrodów działkowych teren infrastruktury technicznej
profil dodatkowy	teren produkcji teren usług handlu teren usług rzemieślniczych teren usług gastronomii teren usług biurowych i administracji teren usług nauki teren zieleni urządzonej teren zieleni naturalnej teren lasu teren wód
geometria	
plan	https://www.gov.pl/zagospodarowanieprzestrzenne/app/AktPlanowaniaPrzestrzennego/PL.ZIPPZP.10542/060104-POG/1POG

strefa planistyczna	PL.ZIPPZP.10542_060104-POG_1POG-4SJ_20251110T090000
identifier	https://www.gov.pl/zagospodarowanieprzestrzenne/app/StrefaPlanistyczna/PL.ZIPPZP.10542/060104-POG/1POG-4SJ/20251110T090000
przestrzen nazw	PL.ZIPPZP.10542/060104-POG
lokalny id	1POG-4SJ
wersja id	20251110T090000
poczatek wersji obiektu	2025-11-10T09:00
nazwa	strefa wielofunkcyjna z zabudową mieszkaniową jednorodzinną
oznaczenie	4SJ
symbol	SJ
obowiazuje od	2025-10-24

obowiazuje do	obecnie
status	w opracowaniu https://inspire.ec.europa.eu/codelist/ProcessStepGeneralValue/elaboration
charakter ustalenia	ogólnie wiążące https://inspire.ec.europa.eu/codelist/RegulationNatureValue/generallyBinding
profil podstawowy	teren zabudowy mieszkaniowej jednorodzinnej teren usług teren komunikacji teren zieleni urządzonej teren ogrodów działkowych teren infrastruktury technicznej
profil dodatkowy	teren zabudowy letniskowej lub rekreacji indywidualnej teren zieleni naturalnej teren lasu teren wód
maksymalna nadziemna intensywnosc zabudowy	0.6
maksymalny udzial powierzchni zabudowy	40%
maksymalna wysokosc zabudowy	10.0 m
minimalny udzial powierzchni biologicznie czynnej	30%
geometria	
plan	https://www.gov.pl/zagospodarowanieprzestrzenne/app/AktPlanowaniaPrzestrzennego/PL.ZIPPZP.10542/060104-POG/1POG

strefa planistyczna	PL.ZIPPZP.10542_060104-POG_1POG-4SZ_20251110T090000
identifier	https://www.gov.pl/zagospodarowanieprzestrzenne/app/StrefaPlanistyczna/PL.ZIPPZP.10542/060104-POG/1POG-4SZ/20251110T090000
przestrzen nazw	PL.ZIPPZP.10542/060104-POG
lokalny id	1POG-4SZ
wersja id	20251110T090000
poczatek wersji obiektu	2025-11-10T09:00
nazwa	strefa wielofunkcyjna z zabudową zagrodową
oznaczenie	4SZ
symbol	SZ

obowiazuje od	2025-10-24
obowiazuje do	obecnie
status	w opracowaniu https://inspire.ec.europa.eu/codelist/ProcessStepGeneralValue/elaboration
charakter ustalenia	ogólnie wiążące https://inspire.ec.europa.eu/codelist/RegulationNatureValue/generallyBinding
profil podstawowy	teren zabudowy zagrodowej teren produkcji w gospodarstwach rolnych teren akwakultury i obsługi rybactwa teren komunikacji teren zieleni urządzonej teren ogrodów działkowych teren infrastruktury technicznej
profil dodatkowy	teren usług teren zieleni naturalnej teren lasu teren wód
maksymalna nadziemna intensywnosc zabudowy	0.8
maksymalny udzial powierzchni zabudowy	60%
maksymalna wysokosc zabudowy	15.0 m
minimalny udzial powierzchni biologicznie czynnej	30%
geometria	
plan	https://www.gov.pl/zagospodarowanieprzestrzenne/app/AktPlanowaniaPrzestrzennego/PL.ZIPPZP.10542/060104-POG/1POG

strefa planistyczna	PL.ZIPPZP.10542_060104-POG_1POG-4SO_20251110T090000
identifier	https://www.gov.pl/zagospodarowanieprzestrzenne/app/StrefaPlanistyczna/PL.ZIPPZP.10542/060104-POG/1POG-4SO/20251110T090000
przestrzen nazw	PL.ZIPPZP.10542/060104-POG
lokalny id	1POG-4SO
wersja id	20251110T090000
poczatek wersji obiektu	2025-11-10T09:00
nazwa	strefa otwarta

oznaczenie	4SO
symbol	SO
obowiazuje od	2025-10-24
obowiazuje do	obecnie
status	w opracowaniu https://inspire.ec.europa.eu/codelist/ProcessStepGeneralValue/elaboration
charakter ustalenia	ogólnie wiążące https://inspire.ec.europa.eu/codelist/RegulationNatureValue/generallyBinding
profil podstawowy	teren rolnictwa z zakazem zabudowy teren lasu teren zieleni naturalnej teren wód teren komunikacji teren ogrodów działkowych teren infrastruktury technicznej
profil dodatkowy	teren elektrowni słonecznej teren elektrowni geotermalnej teren zieleni urządzonej
maksymalna nadziemna intensywnosc zabudowy	0.8
maksymalny udzial powierzchni zabudowy	80%
maksymalna wysokosc zabudowy	6.0 m
minimalny udzial powierzchni biologicznie czynnej	40%
geometria	
plan	https://www.gov.pl/zagospodarowanieprzestrzenne/app/AktPlanowaniaPrzestrzennego/PL.ZIPPZP.10542/060104-POG/1POG

strefa planistyczna	PL.ZIPPZP.10542_060104-POG_1POG-5SN_20251110T090000
identifier	https://www.gov.pl/zagospodarowanieprzestrzenne/app/StrefaPlanistyczna/PL.ZIPPZP.10542/060104-POG/1POG-5SN/20251110T090000
przestrzen nazw	PL.ZIPPZP.10542/060104-POG
lokalny id	1POG-5SN
wersja id	20251110T090000
poczatek wersji obiektu	2025-11-10T09:00

nazwa	strefa zieleni i rekreacji
oznaczenie	5SN
symbol	SN
obowiazuje od	2025-10-24
obowiazuje do	obecnie
status	w opracowaniu https://inspire.ec.europa.eu/codelist/ProcessStepGeneralValue/elaboration
charakter ustalenia	ogólnie wiążące https://inspire.ec.europa.eu/codelist/RegulationNatureValue/generallyBinding
profil podstawowy	teren zieleni urządzonej teren plaży teren wód teren komunikacji teren ogrodów działkowych teren infrastruktury technicznej
profil dodatkowy	teren usług sportu i rekreacji teren usług kultury i rozrywki teren usług handlu detalicznego teren usług gastronomii teren usług turystyki teren usług nauki teren usług edukacji teren usług zdrowia i pomocy społecznej teren zieleni naturalnej teren lasu
maksymalna nadziemna intensywnosc zabudowy	0.2
maksymalny udzial powierzchni zabudowy	20%
maksymalna wysokosc zabudowy	6.0 m
minimalny udzial powierzchni biologicznie czynnej	50%
geometria	
plan	https://www.gov.pl/zagospodarowanieprzestrzenne/app/AktPlanowaniaPrzestrzennego/PL.ZIPPZP.10542/060104-POG/1POG

strefa planistyczna	PL.ZIPPZP.10542_060104-POG_1POG-5SU_20251110T090000
identifier	https://www.gov.pl/zagospodarowanieprzestrzenne/app/StrefaPlanistyczna/PL.ZIPPZP.10542/060104-POG/1POG-5SU

	/20251110T090000
przestrzen nazw	PL.ZIPPZP.10542/060104-POG
lokalny id	1POG-5SU
wersja id	20251110T090000
poczatek wersji obiektu	2025-11-10T09:00
nazwa	strefa usługowa
oznaczenie	5SU
symbol	SU
obowiazuje od	2025-10-24
obowiazuje do	obecnie
status	w opracowaniu https://inspire.ec.europa.eu/codelist/ProcessStepGeneralValue/elaboration
charakter ustalenia	ogólnie wiążące https://inspire.ec.europa.eu/codelist/RegulationNatureValue/generallyBinding
profil podstawowy	teren usług teren komunikacji teren zieleni urządzonej teren ogrodów działkowych teren infrastruktury technicznej
profil dodatkowy	teren składów i magazynów teren elektrowni słonecznej teren zieleni naturalnej teren lasu teren wód
maksymalna nadziemna intensywnosc zabudowy	0.8
maksymalny udzial powierzchni zabudowy	60%
maksymalna wysokosc zabudowy	12.0 m
minimalny udzial powierzchni biologicznie czynnej	30%
geometria	
plan	https://www.gov.pl/zagospodarowanieprzestrzenne/app/AktPlanowaniaPrzestrzennego/PL.ZIPPZP.10542/060104-POG/1POG
strefa planistyczna	PL.ZIPPZP.10542_060104-POG_1POG-5SR_20251110T090000

identifier	https://www.gov.pl/zagospodarowanieprzestrzenne/app /StrefaPlanistyczna/PL.ZIPPZP.10542/060104-POG/1POG-5SR /20251110T090000
przestrzen nazw	PL.ZIPPZP.10542/060104-POG
lokalny id	1POG-5SR
wersja id	20251110T090000
poczatek wersji obiektu	2025-11-10T09:00
nazwa	strefa produkcji rolniczej
oznaczenie	5SR
symbol	SR
obowiazuje od	2025-10-24
obowiazuje do	obecnie
status	w opracowaniu https://inspire.ec.europa.eu/codelist/ProcessStepGeneralValue /elaboration
charakter ustalenia	ogólnie wiążące https://inspire.ec.europa.eu/codelist/RegulationNatureValue /generallyBinding
profil podstawowy	teren produkcji w gospodarstwach rolnych teren wielkotowarowej produkcji rolnej teren akwakultury i obsługi rybactwa teren komunikacji teren ogrodów działkowych teren infrastruktury technicznej
profil dodatkowy	teren rolnictwa z zakazem zabudowy teren elektrowni słonecznej teren zieleni urządzonej teren zieleni naturalnej teren lasu teren wód
maksymalna nadziemna intensywnosc zabudowy	0.8
maksymalny udzial powierzchni zabudowy	60%
maksymalna wysokosc zabudowy	15.0 m
minimalny udzial powierzchni biologicznie czynnej	30%
geometria	
plan	https://www.gov.pl/zagospodarowanieprzestrzenne/app

	/AktPlanowaniaPrzestrzennego/PL.ZIPPZP.10542/060104-POG/1POG
strefa planistyczna	PL.ZIPPZP.10542_060104-POG_1POG-5SG_20251110T090000
identifier	https://www.gov.pl/zagospodarowanieprzestrzenne/app /StrefaPlanistyczna/PL.ZIPPZP.10542/060104-POG/1POG-5SG /20251110T090000
przestrzen nazw	PL.ZIPPZP.10542/060104-POG
lokalny id	1POG-5SG
wersja id	20251110T090000
poczatek wersji obiektu	2025-11-10T09:00
nazwa	strefa górnictwa
oznaczenie	5SG
symbol	SG
obowiazuje od	2025-10-24
obowiazuje do	obecnie
status	w opracowaniu https://inspire.ec.europa.eu/codelist/ProcessStepGeneralValue /elaboration
charakter ustalenia	ogólnie wiążące https://inspire.ec.europa.eu/codelist/RegulationNatureValue /generallyBinding
profil podstawowy	teren górnictwa i wydobycia teren komunikacji teren ogrodów działkowych teren infrastruktury technicznej
profil dodatkowy	teren produkcji teren usług handlu teren usług rzemieślniczych teren usług gastronomii teren usług biurowych i administracji teren usług nauki teren zieleni urządzonej teren zieleni naturalnej teren lasu teren wód
geometria	
plan	https://www.gov.pl/zagospodarowanieprzestrzenne/app /AktPlanowaniaPrzestrzennego/PL.ZIPPZP.10542/060104-POG/1POG
strefa planistyczna	PL.ZIPPZP.10542_060104-POG_1POG-5SJ_20251110T090000

identifier	https://www.gov.pl/zagospodarowanieprzestrzenne/app /StrefaPlanistyczna/PL.ZIPPZP.10542/060104-POG/1POG-5SJ /20251110T090000
przestrzen nazw	PL.ZIPPZP.10542/060104-POG
lokalny id	1POG-5SJ
wersja id	20251110T090000
poczatek wersji obiektu	2025-11-10T09:00
nazwa	strefa wielofunkcyjna z zabudową mieszkaniową jednorodzinną
oznaczenie	5SJ
symbol	SJ
obowiazuje od	2025-10-24
obowiazuje do	obecnie
status	w opracowaniu https://inspire.ec.europa.eu/codelist/ProcessStepGeneralValue /elaboration
charakter ustalenia	ogólnie wiążące https://inspire.ec.europa.eu/codelist/RegulationNatureValue /generallyBinding
profil podstawowy	teren zabudowy mieszkaniowej jednorodzinnej teren usług teren komunikacji teren zieleni urządzonej teren ogrodów działkowych teren infrastruktury technicznej
profil dodatkowy	teren zabudowy letniskowej lub rekreacji indywidualnej teren zieleni naturalnej teren lasu teren wód
maksymalna nadziemna intensywnosc zabudowy	0.6
maksymalny udzial powierzchni zabudowy	40%
maksymalna wysokosc zabudowy	10.0 m
minimalny udzial powierzchni biologicznie czynnej	30%
geometria	
plan	https://www.gov.pl/zagospodarowanieprzestrzenne/app /AktPlanowaniaPrzestrzennego/PL.ZIPPZP.10542/060104-POG/1POG

strefa planistyczna	PL.ZIPPZP.10542_060104-POG_1POG-5SZ_20251110T090000
identifier	https://www.gov.pl/zagospodarowanieprzestrzenne/app /StrefaPlanistyczna/PL.ZIPPZP.10542/060104-POG/1POG-5SZ /20251110T090000
przestrzen nazw	PL.ZIPPZP.10542/060104-POG
lokalny id	1POG-5SZ
wersja id	20251110T090000
poczatek wersji obiektu	2025-11-10T09:00
nazwa	strefa wielofunkcyjna z zabudową zagrodową
oznaczenie	5SZ
symbol	SZ
obowiazuje od	2025-10-24
obowiazuje do	obecnie
status	w opracowaniu https://inspire.ec.europa.eu/codelist/ProcessStepGeneralValue /elaboration
charakter ustalenia	ogólnie wiążące https://inspire.ec.europa.eu/codelist/RegulationNatureValue /generallyBinding
profil podstawowy	teren zabudowy zagrodowej teren produkcji w gospodarstwach rolnych teren akwakultury i obsługi rybactwa teren komunikacji teren zieleni urządzonej teren ogrodów działkowych teren infrastruktury technicznej
profil dodatkowy	teren usług teren zieleni naturalnej teren lasu teren wód
maksymalna nadziemna intensywnosc zabudowy	0.8
maksymalny udzial powierzchni zabudowy	60%
maksymalna wysokosc zabudowy	15.0 m
minimalny udzial powierzchni biologicznie czynnej	30%
geometria	

plan	https://www.gov.pl/zagospodarowanieprzestrzenne/app /AktPlanowaniaPrzestrzennego/PL.ZIPPZP.10542/060104-POG/1POG
strefa planistyczna	PL.ZIPPZP.10542_060104-POG_1POG-5SP_20251110T090000
identifier	https://www.gov.pl/zagospodarowanieprzestrzenne/app /StrefaPlanistyczna/PL.ZIPPZP.10542/060104-POG/1POG-5SP /20251110T090000
przestrzen nazw	PL.ZIPPZP.10542/060104-POG
lokalny id	1POG-5SP
wersja id	20251110T090000
poczatek wersji obiektu	2025-11-10T09:00
nazwa	strefa gospodarcza
oznaczenie	5SP
symbol	SP
obowiazuje od	2025-10-24
obowiazuje do	obecnie
status	w opracowaniu https://inspire.ec.europa.eu/codelist/ProcessStepGeneralValue /elaboration
charakter ustalenia	ogólnie wiążące https://inspire.ec.europa.eu/codelist/RegulationNatureValue /generallyBinding
profil podstawowy	teren produkcji teren komunikacji teren zieleni urządzonej teren ogrodów działkowych teren infrastruktury technicznej
profil dodatkowy	teren usług teren zieleni naturalnej teren lasu teren wód
maksymalna nadziemna intensywnosc zabudowy	1
maksymalny udzial powierzchni zabudowy	50%
maksymalna wysokosc zabudowy	12.0 m
minimalny udzial powierzchni biologicznie czynnej	30%
geometria	

plan	https://www.gov.pl/zagospodarowanieprzestrzenne/app /AktPlanowaniaPrzestrzennego/PL.ZIPPZP.10542/060104-POG/1POG
strefa planistyczna	PL.ZIPPZP.10542_060104-POG_1POG-5SO_20251110T090000
identifier	https://www.gov.pl/zagospodarowanieprzestrzenne/app /StrefaPlanistyczna/PL.ZIPPZP.10542/060104-POG/1POG-5SO /20251110T090000
przestrzen nazw	PL.ZIPPZP.10542/060104-POG
lokalny id	1POG-5SO
wersja id	20251110T090000
poczatek wersji obiektu	2025-11-10T09:00
nazwa	strefa otwarta
oznaczenie	5SO
symbol	SO
obowiazuje od	2025-10-24
obowiazuje do	obecnie
status	w opracowaniu https://inspire.ec.europa.eu/codelist/ProcessStepGeneralValue /elaboration
charakter ustalenia	ogólnie wiążące https://inspire.ec.europa.eu/codelist/RegulationNatureValue /generallyBinding
profil podstawowy	teren rolnictwa z zakazem zabudowy teren lasu teren zieleni naturalnej teren wód teren komunikacji teren ogrodów działkowych teren infrastruktury technicznej
profil dodatkowy	teren elektrowni słonecznej teren elektrowni geotermalnej teren zieleni urządzonej
maksymalna nadziemna intensywnosc zabudowy	0.8
maksymalny udzial powierzchni zabudowy	80%
maksymalna wysokosc zabudowy	6.0 m
minimalny udzial powierzchni biologicznie czynnej	40%
geometria	



plan	https://www.gov.pl/zagospodarowanieprzestrzenne/app/AktPlanowaniaPrzestrzennego/PL.ZIPPZP.10542/060104-POG/1POG
strefa planistyczna	PL.ZIPPZP.10542_060104-POG_1POG-5SC_20251110T090000
identifier	https://www.gov.pl/zagospodarowanieprzestrzenne/app/StrefaPlanistyczna/PL.ZIPPZP.10542/060104-POG/1POG-5SC/20251110T090000
przestrzen nazw	PL.ZIPPZP.10542/060104-POG
lokalny id	1POG-5SC
wersja id	20251110T090000
poczatek wersji obiektu	2025-11-10T09:00
nazwa	strefa cmentarzy
oznaczenie	5SC
symbol	SC
obowiazuje od	2025-10-24
obowiazuje do	obecnie
status	w opracowaniu https://inspire.ec.europa.eu/codelist/ProcessStepGeneralValue/elaboration
charakter ustalenia	ogólnie wiążące https://inspire.ec.europa.eu/codelist/RegulationNatureValue/generallyBinding
profil podstawowy	teren cmentarza teren komunikacji teren zieleni urządzonej teren ogrodów działkowych teren infrastruktury technicznej
profil dodatkowy	teren usług kultu religijnego
minimalny udzial powierzchni biologicznie czynnej	40%
geometria	



plan	https://www.gov.pl/zagospodarowanieprzestrzenne/app/AktPlanowaniaPrzestrzennego/PL.ZIPPZP.10542/060104-POG/1POG
strefa planistyczna	PL.ZIPPZP.10542_060104-POG_1POG-6SN_20251110T090000
identifier	https://www.gov.pl/zagospodarowanieprzestrzenne/app/StrefaPlanistyczna/PL.ZIPPZP.10542/060104-POG/1POG-6SN/20251110T090000
przestrzen nazw	PL.ZIPPZP.10542/060104-POG
lokalny id	1POG-6SN
wersja id	20251110T090000
poczatek wersji obiektu	2025-11-10T09:00
nazwa	strefa zieleni i rekreacji
oznaczenie	6SN
symbol	SN
obowiazuje od	2025-10-24
obowiazuje do	obecnie
status	w opracowaniu https://inspire.ec.europa.eu/codelist/ProcessStepGeneralValue/elaboration
charakter ustalenia	ogólnie wiążące https://inspire.ec.europa.eu/codelist/RegulationNatureValue/generallyBinding
profil podstawowy	teren zieleni urządzonej teren plaży teren wód teren komunikacji teren ogrodów działkowych teren infrastruktury technicznej
profil dodatkowy	teren usług sportu i rekreacji teren usług kultury i rozrywki teren usług handlu detalicznego teren usług gastronomii teren usług turystyki teren usług nauki teren usług edukacji teren usług zdrowia i pomocy społecznej teren zieleni naturalnej teren lasu
maksymalna nadziemna	0.2

intensywnosc zabudowy	
maksymalny udzial powierzchni zabudowy	20%
maksymalna wysokosc zabudowy	6.0 m
minimalny udzial powierzchni biologicznie czynnej	50%
geometria	
plan	https://www.gov.pl/zagospodarowanieprzestrzenne/app/AktPlanowaniaPrzestrzennego/PL.ZIPPZP.10542/060104-POG/1POG

strefa planistyczna	PL.ZIPPZP.10542_060104-POG_1POG-6SU_20251110T090000
identifier	https://www.gov.pl/zagospodarowanieprzestrzenne/app/StrefaPlanistyczna/PL.ZIPPZP.10542/060104-POG/1POG-6SU/20251110T090000
przestrzen nazw	PL.ZIPPZP.10542/060104-POG
lokalny id	1POG-6SU
wersja id	20251110T090000
poczatek wersji obiektu	2025-11-10T09:00
nazwa	strefa usługowa
oznaczenie	6SU
symbol	SU
obowiazuje od	2025-10-24
obowiazuje do	obecnie
status	w opracowaniu https://inspire.ec.europa.eu/codelist/ProcessStepGeneralValue/elaboration
charakter ustalenia	ogólnie wiążące https://inspire.ec.europa.eu/codelist/RegulationNatureValue/generallyBinding
profil podstawowy	teren usług teren komunikacji teren zieleni urządzonej teren ogrodów działkowych teren infrastruktury technicznej
profil dodatkowy	teren składów i magazynów teren elektrowni słonecznej teren zieleni naturalnej teren lasu teren wód

maksymalna nadziemna intensywnosc zabudowy	0.8
maksymalny udzial powierzchni zabudowy	60%
maksymalna wysokosc zabudowy	12.0 m
minimalny udzial powierzchni biologicznie czynnej	30%
geometria	
plan	https://www.gov.pl/zagospodarowanieprzestrzenne/app/AktPlanowaniaPrzestrzennego/PL.ZIPPZP.10542/060104-POG/1POG

strefa planistyczna	PL.ZIPPZP.10542_060104-POG_1POG-6SR_20251110T090000
identifier	https://www.gov.pl/zagospodarowanieprzestrzenne/app/StrefaPlanistyczna/PL.ZIPPZP.10542/060104-POG/1POG-6SR/20251110T090000
przestrzen nazw	PL.ZIPPZP.10542/060104-POG
lokalny id	1POG-6SR
wersja id	20251110T090000
poczatek wersji obiektu	2025-11-10T09:00
nazwa	strefa produkcji rolniczej
oznaczenie	6SR
symbol	SR
obowiazuje od	2025-10-24
obowiazuje do	obecnie
status	w opracowaniu https://inspire.ec.europa.eu/codelist/ProcessStepGeneralValue/elaboration
charakter ustalenia	ogólnie wiążące https://inspire.ec.europa.eu/codelist/RegulationNatureValue/generallyBinding
profil podstawowy	teren produkcji w gospodarstwach rolnych teren wielkotowarowej produkcji rolnej teren akwakultury i obsługi rybactwa teren komunikacji teren ogrodów działkowych teren infrastruktury technicznej
profil dodatkowy	teren elektrowni słonecznej teren zieleni urządzonej

	teren zieleni naturalnej
maksymalna nadziemna intensywnosc zabudowy	0.8
maksymalny udzial powierzchni zabudowy	60%
maksymalna wysokosc zabudowy	15.0 m
minimalny udzial powierzchni biologicznie czynnej	30%
geometria	
plan	https://www.gov.pl/zagospodarowanieprzestrzenne/app/AktPlanowaniaPrzestrzennego/PL.ZIPPZP.10542/060104-POG/1POG

strefa planistyczna	PL.ZIPPZP.10542_060104-POG_1POG-6SJ_20251110T090000
identifier	https://www.gov.pl/zagospodarowanieprzestrzenne/app/StrefaPlanistyczna/PL.ZIPPZP.10542/060104-POG/1POG-6SJ/20251110T090000
przestrzen nazw	PL.ZIPPZP.10542/060104-POG
lokalny id	1POG-6SJ
wersja id	20251110T090000
poczatek wersji obiektu	2025-11-10T09:00
nazwa	strefa wielofunkcyjna z zabudową mieszkaniową jednorodzinną
oznaczenie	6SJ
symbol	SJ
obowiazuje od	2025-10-24
obowiazuje do	obecnie
status	w opracowaniu https://inspire.ec.europa.eu/codelist/ProcessStepGeneralValue/elaboration
charakter ustalenia	ogólnie wiążące https://inspire.ec.europa.eu/codelist/RegulationNatureValue/generallyBinding
profil podstawowy	teren zabudowy mieszkaniowej jednorodzinnej teren usług teren komunikacji teren zieleni urządzonej teren ogrodów działkowych teren infrastruktury technicznej
profil dodatkowy	teren zabudowy letniskowej lub rekreacji indywidualnej

	teren zieleni naturalnej teren lasu teren wód
maksymalna nadziemna intensywnosc zabudowy	0.6
maksymalny udzial powierzchni zabudowy	40%
maksymalna wysokosc zabudowy	10.0 m
minimalny udzial powierzchni biologicznie czynnej	30%
geometria	
plan	https://www.gov.pl/zagospodarowanieprzestrzenne/app /AktPlanowaniaPrzestrzennego/PL.ZIPPZP.10542/060104-POG/1POG

strefa planistyczna	PL.ZIPPZP.10542_060104-POG_1POG-6SZ_20251110T090000
identifier	https://www.gov.pl/zagospodarowanieprzestrzenne/app /StrefaPlanistyczna/PL.ZIPPZP.10542/060104-POG/1POG-6SZ /20251110T090000
przestrzen nazw	PL.ZIPPZP.10542/060104-POG
lokalny id	1POG-6SZ
wersja id	20251110T090000
poczatek wersji obiektu	2025-11-10T09:00
nazwa	strefa wielofunkcyjna z zabudową zagrodową
oznaczenie	6SZ
symbol	SZ
obowiazuje od	2025-10-24
obowiazuje do	obecnie
status	w opracowaniu https://inspire.ec.europa.eu/codelist/ProcessStepGeneralValue /elaboration
charakter ustalenia	ogólnie wiążące https://inspire.ec.europa.eu/codelist/RegulationNatureValue /generallyBinding
profil podstawowy	teren zabudowy zagrodowej teren produkcji w gospodarstwach rolnych teren akwakultury i obsługi rybactwa teren komunikacji teren zieleni urządzonej

	teren ogrodów działkowych teren infrastruktury technicznej
profil dodatkowy	teren usług teren zieleni naturalnej teren lasu teren wód
maksymalna nadziemna intensywnosc zabudowy	0.8
maksymalny udzial powierzchni zabudowy	60%
maksymalna wysokosc zabudowy	15.0 m
minimalny udzial powierzchni biologicznie czynnej	30%
geometria	
plan	https://www.gov.pl/zagospodarowanieprzestrzenne/app /AktPlanowaniaPrzestrzennego/PL.ZIPPZP.10542/060104-POG/1POG

strefa planistyczna	PL.ZIPPZP.10542_060104-POG_1POG-6SO_20251110T090000
identifier	https://www.gov.pl/zagospodarowanieprzestrzenne/app /StrefaPlanistyczna/PL.ZIPPZP.10542/060104-POG/1POG-6SO /20251110T090000
przestrzen nazw	PL.ZIPPZP.10542/060104-POG
lokalny id	1POG-6SO
wersja id	20251110T090000
poczatek wersji obiektu	2025-11-10T09:00
nazwa	strefa otwarta
oznaczenie	6SO
symbol	SO
obowiazuje od	2025-10-24
obowiazuje do	obecnie
status	w opracowaniu https://inspire.ec.europa.eu/codelist/ProcessStepGeneralValue /elaboration
charakter ustalenia	ogólnie wiążące https://inspire.ec.europa.eu/codelist/RegulationNatureValue /generallyBinding
profil podstawowy	teren rolnictwa z zakazem zabudowy teren lasu

	teren zieleni naturalnej teren wód teren komunikacji teren ogrodów działkowych teren infrastruktury technicznej
profil dodatkowy	teren elektrowni słonecznej teren elektrowni geotermalnej teren zieleni urządzonej
maksymalna nadziemna intensywnosc zabudowy	0.8
maksymalny udzial powierzchni zabudowy	80%
maksymalna wysokosc zabudowy	6.0 m
minimalny udzial powierzchni biologicznie czynnej	40%
geometria	
plan	https://www.gov.pl/zagospodarowanieprzestrzenne/app /AktPlanowaniaPrzestrzennego/PL.ZIPPZP.10542/060104-POG/1POG

strefa planistyczna	PL.ZIPPZP.10542_060104-POG_1POG-6SG_20251110T090000
identifier	https://www.gov.pl/zagospodarowanieprzestrzenne/app /StrefaPlanistyczna/PL.ZIPPZP.10542/060104-POG/1POG-6SG /20251110T090000
przestrzen nazw	PL.ZIPPZP.10542/060104-POG
lokalny id	1POG-6SG
wersja id	20251110T090000
poczatek wersji obiektu	2025-11-10T09:00
nazwa	strefa górnictwa
oznaczenie	6SG
symbol	SG
obowiazuje od	2025-10-24
obowiazuje do	obecnie
status	w opracowaniu https://inspire.ec.europa.eu/codelist/ProcessStepGeneralValue /elaboration
charakter ustalenia	ogólnie wiążące https://inspire.ec.europa.eu/codelist/RegulationNatureValue /generallyBinding

profil podstawowy	teren górnictwa i wydobycia teren komunikacji teren ogrodów działkowych teren infrastruktury technicznej
profil dodatkowy	teren produkcji teren usług handlu teren usług rzemieślniczych teren usług gastronomii teren usług biurowych i administracji teren usług nauki teren zieleni urządzonej teren zieleni naturalnej teren lasu teren wód
geometria	
plan	https://www.gov.pl/zagospodarowanieprzestrzenne/app /AktPlanowaniaPrzestrzennego/PL.ZIPPZP.10542/060104-POG/1POG

strefa planistyczna	PL.ZIPPZP.10542_060104-POG_1POG-6SC_20251110T090000
identifier	https://www.gov.pl/zagospodarowanieprzestrzenne/app /StrefaPlanistyczna/PL.ZIPPZP.10542/060104-POG/1POG-6SC /20251110T090000
przestrzen nazw	PL.ZIPPZP.10542/060104-POG
lokalny id	1POG-6SC
wersja id	20251110T090000
poczatek wersji obiektu	2025-11-10T09:00
nazwa	strefa cmentarzy
oznaczenie	6SC
symbol	SC
obowiazuje od	2025-10-24
obowiazuje do	obecnie
status	w opracowaniu https://inspire.ec.europa.eu/codelist/ProcessStepGeneralValue /elaboration
charakter ustalenia	ogólnie wiążące https://inspire.ec.europa.eu/codelist/RegulationNatureValue /generallyBinding
profil podstawowy	teren cmentarza teren komunikacji teren zieleni urządzonej

	teren ogrodów działkowych teren infrastruktury technicznej
profil dodatkowy	teren usług kultu religijnego
minimalny udzial powierzchni biologicznie czynnej	40%
geometria	
plan	https://www.gov.pl/zagospodarowanieprzestrzenne/app /AktPlanowaniaPrzestrzennego/PL.ZIPPZP.10542/060104-POG/1POG

strefa planistyczna	PL.ZIPPZP.10542_060104-POG_1POG-6SP_20260512T093704
identifier	https://www.gov.pl/zagospodarowanieprzestrzenne/app /StrefaPlanistyczna/PL.ZIPPZP.10542/060104-POG/1POG-6SP /20260512T093704
przestrzen nazw	PL.ZIPPZP.10542/060104-POG
lokalny id	1POG-6SP
wersja id	20260512T093704
poczatek wersji obiektu	2026-05-12T09:37:04
nazwa	strefa gospodarcza
oznaczenie	6SP
symbol	SP
obowiazuje od	2025-10-24
obowiazuje do	obecnie
status	w opracowaniu https://inspire.ec.europa.eu/codelist/ProcessStepGeneralValue /elaboration
charakter ustalenia	ogólnie wiążące https://inspire.ec.europa.eu/codelist/RegulationNatureValue /generallyBinding
profil podstawowy	teren produkcji teren komunikacji teren zieleni urządzonej teren ogrodów działkowych teren infrastruktury technicznej
profil dodatkowy	teren usług teren zieleni naturalnej teren lasu teren wód
maksymalna nadziemna intensywnosc zabudowy	1

maksymalny udzial powierzchni zabudowy	50%
maksymalna wysokosc zabudowy	12.0 m
minimalny udzial powierzchni biologicznie czynnej	30%
geometria	
plan	https://www.gov.pl/zagospodarowanieprzestrzenne/app /AktPlanowaniaPrzestrzennego/PL.ZIPPZP.10542/060104-POG/1POG

strefa planistyczna	PL.ZIPPZP.10542_060104-POG_1POG-7SJ_20251110T090000
identifier	https://www.gov.pl/zagospodarowanieprzestrzenne/app /StrefaPlanistyczna/PL.ZIPPZP.10542/060104-POG/1POG-7SJ /20251110T090000
przestrzen nazw	PL.ZIPPZP.10542/060104-POG
lokalny id	1POG-7SJ
wersja id	20251110T090000
poczatek wersji obiektu	2025-11-10T09:00
nazwa	strefa wielofunkcyjna z zabudową mieszkaniową jednorodzinną
oznaczenie	7SJ
symbol	SJ
obowiazuje od	2025-10-24
obowiazuje do	obecnie
status	w opracowaniu https://inspire.ec.europa.eu/codelist/ProcessStepGeneralValue /elaboration
charakter ustalenia	ogólnie wiążące https://inspire.ec.europa.eu/codelist/RegulationNatureValue /generallyBinding
profil podstawowy	teren zabudowy mieszkaniowej jednorodzinnej teren usług teren komunikacji teren zieleni urządzonej teren ogrodów działkowych teren infrastruktury technicznej
profil dodatkowy	teren zabudowy letniskowej lub rekreacji indywidualnej teren zieleni naturalnej teren lasu teren wód
maksymalna nadziemna	

intensywnosc zabudowy	0.6
maksymalny udzial powierzchni zabudowy	40%
maksymalna wysokosc zabudowy	10.0 m
minimalny udzial powierzchni biologicznie czynnej	30%
geometria	
plan	https://www.gov.pl/zagospodarowanieprzestrzenne/app/AktPlanowaniaPrzestrzennego/PL.ZIPPZP.10542/060104-POG/1POG
strefa planistyczna	PL.ZIPPZP.10542_060104-POG_1POG-7SZ_20251110T090000
identifier	https://www.gov.pl/zagospodarowanieprzestrzenne/app/StrefaPlanistyczna/PL.ZIPPZP.10542/060104-POG/1POG-7SZ/20251110T090000
przestrzen nazw	PL.ZIPPZP.10542/060104-POG
lokalny id	1POG-7SZ
wersja id	20251110T090000
poczatek wersji obiektu	2025-11-10T09:00
nazwa	strefa wielofunkcyjna z zabudową zagrodową
oznaczenie	7SZ
symbol	SZ
obowiazuje od	2025-10-24
obowiazuje do	obecnie
status	w opracowaniu https://inspire.ec.europa.eu/codelist/ProcessStepGeneralValue/elaboration
charakter ustalenia	ogólnie wiążące https://inspire.ec.europa.eu/codelist/RegulationNatureValue/generallyBinding
profil podstawowy	teren zabudowy zagrodowej teren produkcji w gospodarstwach rolnych teren akwakultury i obsługi rybactwa teren komunikacji teren zieleni urządzonej teren ogrodów działkowych teren infrastruktury technicznej
profil dodatkowy	teren usług teren zieleni naturalnej

	teren lasu teren wód
maksymalna nadziemna intensywnosc zabudowy	0.8
maksymalny udzial powierzchni zabudowy	60%
maksymalna wysokosc zabudowy	15.0 m
minimalny udzial powierzchni biologicznie czynnej	30%
geometria	
plan	https://www.gov.pl/zagospodarowanieprzestrzenne/app /AktPlanowaniaPrzestrzennego/PL.ZIPPZP.10542/060104-POG/1POG

strefa planistyczna	PL.ZIPPZP.10542_060104-POG_1POG-7SG_20251110T090000
identifier	https://www.gov.pl/zagospodarowanieprzestrzenne/app /StrefaPlanistyczna/PL.ZIPPZP.10542/060104-POG/1POG-7SG /20251110T090000
przestrzen nazw	PL.ZIPPZP.10542/060104-POG
lokalny id	1POG-7SG
wersja id	20251110T090000
poczatek wersji obiektu	2025-11-10T09:00
nazwa	strefa górnictwa
oznaczenie	7SG
symbol	SG
obowiazuje od	2025-10-24
obowiazuje do	obecnie
status	w opracowaniu https://inspire.ec.europa.eu/codelist/ProcessStepGeneralValue /elaboration
charakter ustalenia	ogólnie wiążące https://inspire.ec.europa.eu/codelist/RegulationNatureValue /generallyBinding
profil podstawowy	teren górnictwa i wydobycia teren komunikacji teren ogrodów działkowych teren infrastruktury technicznej
profil dodatkowy	teren produkcji teren usług handlu

	teren usług rzemieślniczych teren usług gastronomii teren usług biurowych i administracji teren usług nauki teren zieleni urządzonej teren zieleni naturalnej teren lasu teren wód
geometria	
plan	https://www.gov.pl/zagospodarowanieprzestrzenne/app /AktPlanowaniaPrzestrzennego/PL.ZIPPZP.10542/060104-POG/1POG
strefa planistyczna	PL.ZIPPZP.10542_060104-POG_1POG-7SN_20251110T090000
identifier	https://www.gov.pl/zagospodarowanieprzestrzenne/app /StrefaPlanistyczna/PL.ZIPPZP.10542/060104-POG/1POG-7SN /20251110T090000
przestrzen nazw	PL.ZIPPZP.10542/060104-POG
lokalny id	1POG-7SN
wersja id	20251110T090000
poczatek wersji obiektu	2025-11-10T09:00
nazwa	strefa zieleni i rekreacji
oznaczenie	7SN
symbol	SN
obowiazuje od	2025-10-24
obowiazuje do	obecnie
status	w opracowaniu https://inspire.ec.europa.eu/codelist/ProcessStepGeneralValue /elaboration
charakter ustalenia	ogólnie wiążące https://inspire.ec.europa.eu/codelist/RegulationNatureValue /generallyBinding
profil podstawowy	teren zieleni urządzonej teren plaży teren wód teren komunikacji teren ogrodów działkowych teren infrastruktury technicznej
profil dodatkowy	teren usług sportu i rekreacji teren usług kultury i rozrywki teren usług handlu detalicznego teren usług gastronomii

	teren usług turystyki teren usług nauki teren usług edukacji teren usług zdrowia i pomocy społecznej teren zieleni naturalnej teren lasu
maksymalna nadziemna intensywnosc zabudowy	0.1
maksymalny udzial powierzchni zabudowy	10%
maksymalna wysokosc zabudowy	6.0 m
minimalny udzial powierzchni biologicznie czynnej	50%
geometria	
plan	https://www.gov.pl/zagospodarowanieprzestrzenne/app /AktPlanowaniaPrzestrzennego/PL.ZIPPZP.10542/060104-POG/1POG

strefa planistyczna	PL.ZIPPZP.10542_060104-POG_1POG-7SR_20260512T124249
identifier	https://www.gov.pl/zagospodarowanieprzestrzenne/app /StrefaPlanistyczna/PL.ZIPPZP.10542/060104-POG/1POG-7SR /20260512T124249
przestrzen nazw	PL.ZIPPZP.10542/060104-POG
lokalny id	1POG-7SR
wersja id	20260512T124249
poczatek wersji obiektu	2026-05-12T12:42:49
nazwa	strefa produkcji rolniczej
oznaczenie	7SR
symbol	SR
obowiazuje od	2025-10-24
obowiazuje do	obecnie
status	w opracowaniu https://inspire.ec.europa.eu/codelist/ProcessStepGeneralValue /elaboration
charakter ustalenia	ogólnie wiążące https://inspire.ec.europa.eu/codelist/RegulationNatureValue /generallyBinding
profil podstawowy	teren produkcji w gospodarstwach rolnych teren wielkotowarowej produkcji rolnej teren akwakultury i obsługi rybactwa

	teren komunikacji teren ogrodów działkowych teren infrastruktury technicznej
profil dodatkowy	teren rolnictwa z zakazem zabudowy teren elektrowni słonecznej teren zieleni urządzonej teren zieleni naturalnej teren lasu teren wód
maksymalna nadziemna intensywnosc zabudowy	0.8
maksymalny udzial powierzchni zabudowy	60%
maksymalna wysokosc zabudowy	15.0 m
minimalny udzial powierzchni biologicznie czynnej	30%
geometria	
plan	https://www.gov.pl/zagospodarowanieprzestrzenne/app/AktPlanowaniaPrzestrzennego/PL.ZIPPZP.10542/060104-POG/1POG

strefa planistyczna	PL.ZIPPZP.10542_060104-POG_1POG-7SO_20251110T090000
identifier	https://www.gov.pl/zagospodarowanieprzestrzenne/app/StrefaPlanistyczna/PL.ZIPPZP.10542/060104-POG/1POG-7SO/20251110T090000
przestrzen nazw	PL.ZIPPZP.10542/060104-POG
lokalny id	1POG-7SO
wersja id	20251110T090000
poczatek wersji obiektu	2025-11-10T09:00
nazwa	strefa otwarta
oznaczenie	7SO
symbol	SO
obowiazuje od	2025-10-24
obowiazuje do	obecnie
status	w opracowaniu https://inspire.ec.europa.eu/codelist/ProcessStepGeneralValue/elaboration
charakter ustalenia	ogólnie wiążące https://inspire.ec.europa.eu/codelist/RegulationNatureValue/generallyBinding

profil podstawowy	teren rolnictwa z zakazem zabudowy teren lasu teren zieleni naturalnej teren wód teren komunikacji teren ogrodów działkowych teren infrastruktury technicznej
profil dodatkowy	teren elektrowni wiatrowej teren elektrowni słonecznej teren elektrowni geotermalnej teren zieleni urządzonej
geometria	
plan	https://www.gov.pl/zagospodarowanieprzestrzenne/app/AktPlanowaniaPrzestrzennego/PL.ZIPPZP.10542/060104-POG/1POG
strefa planistyczna	PL.ZIPPZP.10542_060104-POG_1POG-7SC_20251110T090000
identifier	https://www.gov.pl/zagospodarowanieprzestrzenne/app/StrefaPlanistyczna/PL.ZIPPZP.10542/060104-POG/1POG-7SC/20251110T090000
przestrzen nazw	PL.ZIPPZP.10542/060104-POG
lokalny id	1POG-7SC
wersja id	20251110T090000
poczatek wersji obiektu	2025-11-10T09:00
nazwa	strefa cmentarzy
oznaczenie	7SC
symbol	SC
obowiazuje od	2025-10-24
obowiazuje do	obecnie
status	w opracowaniu https://inspire.ec.europa.eu/codelist/ProcessStepGeneralValue/elaboration
charakter ustalenia	ogólnie wiążące https://inspire.ec.europa.eu/codelist/RegulationNatureValue/generallyBinding
profil podstawowy	teren cmentarza teren komunikacji teren zieleni urządzonej teren ogrodów działkowych teren infrastruktury technicznej
profil dodatkowy	teren usług kultu religijnego

minimalny udzial powierzchni biologicznie czynnej	40%
geometria	
plan	https://www.gov.pl/zagospodarowanieprzestrzenne/app /AktPlanowaniaPrzestrzennego/PL.ZIPPZP.10542/060104-POG/1POG
strefa planistyczna	PL.ZIPPZP.10542_060104-POG_1POG-7SU_20251110T090000
identifier	https://www.gov.pl/zagospodarowanieprzestrzenne/app /StrefaPlanistyczna/PL.ZIPPZP.10542/060104-POG/1POG-7SU /20251110T090000
przestrzen nazw	PL.ZIPPZP.10542/060104-POG
lokalny id	1POG-7SU
wersja id	20251110T090000
poczatek wersji obiektu	2025-11-10T09:00
nazwa	strefa usługowa
oznaczenie	7SU
symbol	SU
obowiazuje od	2025-10-24
obowiazuje do	obecnie
status	w opracowaniu https://inspire.ec.europa.eu/codelist/ProcessStepGeneralValue /elaboration
charakter ustalenia	ogólnie wiążące https://inspire.ec.europa.eu/codelist/RegulationNatureValue /generallyBinding
profil podstawowy	teren usług teren komunikacji teren zieleni urządzonej teren ogrodów działkowych teren infrastruktury technicznej
profil dodatkowy	teren składów i magazynów teren elektrowni słonecznej teren zieleni naturalnej teren lasu teren wód
maksymalna nadziemna intensywnosc zabudowy	0.8
maksymalny udzial powierzchni zabudowy	60%

maksymalna wysokosc zabudowy	12.0 m
minimalny udzial powierzchni biologicznie czynnej	30%
geometria	
plan	https://www.gov.pl/zagospodarowanieprzestrzenne/app/AktPlanowaniaPrzestrzennego/PL.ZIPPZP.10542/060104-POG/1POG
strefa planistyczna	PL.ZIPPZP.10542_060104-POG_1POG-7SP_20260512T114353
identifier	https://www.gov.pl/zagospodarowanieprzestrzenne/app/StrefaPlanistyczna/PL.ZIPPZP.10542/060104-POG/1POG-7SP/20260512T114353
przestrzen nazw	PL.ZIPPZP.10542/060104-POG
lokalny id	1POG-7SP
wersja id	20260512T114353
poczatek wersji obiektu	2026-05-12T11:43:53
nazwa	strefa gospodarcza
oznaczenie	7SP
symbol	SP
obowiazuje od	2025-10-24
obowiazuje do	obecnie
status	w opracowaniu https://inspire.ec.europa.eu/codelist/ProcessStepGeneralValue/elaboration
charakter ustalenia	ogólnie wiążące https://inspire.ec.europa.eu/codelist/RegulationNatureValue/generallyBinding
profil podstawowy	teren produkcji teren komunikacji teren zieleni urządzonej teren ogrodów działkowych teren infrastruktury technicznej
profil dodatkowy	teren usług teren zieleni naturalnej teren lasu teren wód
maksymalna nadziemna intensywnosc zabudowy	1
maksymalny udzial powierzchni zabudowy	50%

maksymalna wysokosc zabudowy	12.0 m
minimalny udzial powierzchni biologicznie czynnej	30%
geometria	
plan	https://www.gov.pl/zagospodarowanieprzestrzenne/app /AktPlanowaniaPrzestrzennego/PL.ZIPPZP.10542/060104-POG/1POG

strefa planistyczna	PL.ZIPPZP.10542_060104-POG_1POG-8SU_20251110T090000
identifier	https://www.gov.pl/zagospodarowanieprzestrzenne/app /StrefaPlanistyczna/PL.ZIPPZP.10542/060104-POG/1POG-8SU /20251110T090000
przestrzen nazw	PL.ZIPPZP.10542/060104-POG
lokalny id	1POG-8SU
wersja id	20251110T090000
poczatek wersji obiektu	2025-11-10T09:00
nazwa	strefa usługowa
oznaczenie	8SU
symbol	SU
obowiazuje od	2025-10-24
obowiazuje do	obecnie
status	w opracowaniu https://inspire.ec.europa.eu/codelist/ProcessStepGeneralValue /elaboration
charakter ustalenia	ogólnie wiążące https://inspire.ec.europa.eu/codelist/RegulationNatureValue /generallyBinding
profil podstawowy	teren usług teren komunikacji teren zieleni urządzonej teren ogrodów działkowych teren infrastruktury technicznej
profil dodatkowy	teren składów i magazynów teren elektrowni słonecznej teren zieleni naturalnej teren lasu teren wód
maksymalna nadziemna intensywnosc zabudowy	1

maksymalny udzial powierzchni zabudowy	60%
maksymalna wysokosc zabudowy	12.0 m
minimalny udzial powierzchni biologicznie czynnej	30%
geometria	
plan	https://www.gov.pl/zagospodarowanieprzestrzenne/app/AktPlanowaniaPrzestrzennego/PL.ZIPPZP.10542/060104-POG/1POG

strefa planistyczna	PL.ZIPPZP.10542_060104-POG_1POG-8SR_20251110T090000
identifier	https://www.gov.pl/zagospodarowanieprzestrzenne/app/StrefaPlanistyczna/PL.ZIPPZP.10542/060104-POG/1POG-8SR/20251110T090000
przestrzen nazw	PL.ZIPPZP.10542/060104-POG
lokalny id	1POG-8SR
wersja id	20251110T090000
poczatek wersji obiektu	2025-11-10T09:00
nazwa	strefa produkcji rolniczej
oznaczenie	8SR
symbol	SR
obowiazuje od	2025-10-24
obowiazuje do	obecnie
status	w opracowaniu https://inspire.ec.europa.eu/codelist/ProcessStepGeneralValue/elaboration
charakter ustalenia	ogólnie wiążące https://inspire.ec.europa.eu/codelist/RegulationNatureValue/generallyBinding
profil podstawowy	teren produkcji w gospodarstwach rolnych teren wielkotowarowej produkcji rolnej teren akwakultury i obsługi rybactwa teren komunikacji teren ogrodów działkowych teren infrastruktury technicznej
profil dodatkowy	teren rolnictwa z zakazem zabudowy teren elektrowni słonecznej teren zieleni urządzonej teren zieleni naturalnej

	teren lasu teren wód
maksymalna nadziemna intensywnosc zabudowy	0.8
maksymalny udzial powierzchni zabudowy	60%
maksymalna wysokosc zabudowy	15.0 m
minimalny udzial powierzchni biologicznie czynnej	30%
geometria	
plan	https://www.gov.pl/zagospodarowanieprzestrzenne/app /AktPlanowaniaPrzestrzennego/PL.ZIPPZP.10542/060104-POG/1POG

strefa planistyczna	PL.ZIPPZP.10542_060104-POG_1POG-8SJ_20251110T090000
identifier	https://www.gov.pl/zagospodarowanieprzestrzenne/app /StrefaPlanistyczna/PL.ZIPPZP.10542/060104-POG/1POG-8SJ /20251110T090000
przestrzen nazw	PL.ZIPPZP.10542/060104-POG
lokalny id	1POG-8SJ
wersja id	20251110T090000
poczatek wersji obiektu	2025-11-10T09:00
nazwa	strefa wielofunkcyjna z zabudową mieszkaniową jednorodzinną
oznaczenie	8SJ
symbol	SJ
obowiazuje od	2025-10-24
obowiazuje do	obecnie
status	w opracowaniu https://inspire.ec.europa.eu/codelist/ProcessStepGeneralValue /elaboration
charakter ustalenia	ogólnie wiążące https://inspire.ec.europa.eu/codelist/RegulationNatureValue /generallyBinding
profil podstawowy	teren zabudowy mieszkaniowej jednorodzinnej teren usług teren komunikacji teren zieleni urządzonej teren ogrodów działkowych teren infrastruktury technicznej

profil dodatkowy	teren zabudowy letniskowej lub rekreacji indywidualnej teren zieleni naturalnej teren lasu teren wód
maksymalna nadziemna intensywnosc zabudowy	0.6
maksymalny udzial powierzchni zabudowy	40%
maksymalna wysokosc zabudowy	10.0 m
minimalny udzial powierzchni biologicznie czynnej	30%
geometria	
plan	https://www.gov.pl/zagospodarowanieprzestrzenne/app /AktPlanowaniaPrzestrzennego/PL.ZIPPZP.10542/060104-POG/1POG

strefa planistyczna	PL.ZIPPZP.10542_060104-POG_1POG-8SZ_20251110T090000
identifier	https://www.gov.pl/zagospodarowanieprzestrzenne/app /StrefaPlanistyczna/PL.ZIPPZP.10542/060104-POG/1POG-8SZ /20251110T090000
przestrzen nazw	PL.ZIPPZP.10542/060104-POG
lokalny id	1POG-8SZ
wersja id	20251110T090000
poczatek wersji obiektu	2025-11-10T09:00
nazwa	strefa wielofunkcyjna z zabudową zagrodową
oznaczenie	8SZ
symbol	SZ
obowiazuje od	2025-10-24
obowiazuje do	obecnie
status	w opracowaniu https://inspire.ec.europa.eu/codelist/ProcessStepGeneralValue /elaboration
charakter ustalenia	ogólnie wiążące https://inspire.ec.europa.eu/codelist/RegulationNatureValue /generallyBinding
profil podstawowy	teren zabudowy zagrodowej teren produkcji w gospodarstwach rolnych teren akwakultury i obsługi rybactwa teren komunikacji teren zieleni urządzonej

	teren ogrodów działkowych teren infrastruktury technicznej
profil dodatkowy	teren usług teren zieleni naturalnej teren lasu teren wód
maksymalna nadziemna intensywnosc zabudowy	0.8
maksymalny udzial powierzchni zabudowy	60%
maksymalna wysokosc zabudowy	15.0 m
minimalny udzial powierzchni biologicznie czynnej	30%
geometria	
plan	https://www.gov.pl/zagospodarowanieprzestrzenne/app /AktPlanowaniaPrzestrzennego/PL.ZIPPZP.10542/060104-POG/1POG

strefa planistyczna	PL.ZIPPZP.10542_060104-POG_1POG-8SG_20251110T090000
identifier	https://www.gov.pl/zagospodarowanieprzestrzenne/app /StrefaPlanistyczna/PL.ZIPPZP.10542/060104-POG/1POG-8SG /20251110T090000
przestrzen nazw	PL.ZIPPZP.10542/060104-POG
lokalny id	1POG-8SG
wersja id	20251110T090000
poczatek wersji obiektu	2025-11-10T09:00
nazwa	strefa górnictwa
oznaczenie	8SG
symbol	SG
obowiazuje od	2025-10-24
obowiazuje do	obecnie
status	w opracowaniu https://inspire.ec.europa.eu/codelist/ProcessStepGeneralValue /elaboration
charakter ustalenia	ogólnie wiążące https://inspire.ec.europa.eu/codelist/RegulationNatureValue /generallyBinding
profil podstawowy	teren górnictwa i wydobycia teren komunikacji

	teren ogrodów działkowych teren infrastruktury technicznej
profil dodatkowy	teren produkcji teren usług handlu teren usług rzemieślniczych teren usług gastronomii teren usług biurowych i administracji teren usług nauki teren zieleni urządzonej teren zieleni naturalnej teren lasu teren wód
geometria	
plan	https://www.gov.pl/zagospodarowanieprzestrzenne/app /AktPlanowaniaPrzestrzennego/PL.ZIPPZP.10542/060104-POG/1POG
strefa planistyczna	PL.ZIPPZP.10542_060104-POG_1POG-8SN_20251110T090000
identifier	https://www.gov.pl/zagospodarowanieprzestrzenne/app /StrefaPlanistyczna/PL.ZIPPZP.10542/060104-POG/1POG-8SN /20251110T090000
przestrzen nazw	PL.ZIPPZP.10542/060104-POG
lokalny id	1POG-8SN
wersja id	20251110T090000
poczatek wersji obiektu	2025-11-10T09:00
nazwa	strefa zieleni i rekreacji
oznaczenie	8SN
symbol	SN
obowiazuje od	2025-10-24
obowiazuje do	obecnie
status	w opracowaniu https://inspire.ec.europa.eu/codelist/ProcessStepGeneralValue /elaboration
charakter ustalenia	ogólnie wiążące https://inspire.ec.europa.eu/codelist/RegulationNatureValue /generallyBinding
profil podstawowy	teren zieleni urządzonej teren plaży teren wód teren komunikacji teren ogrodów działkowych teren infrastruktury technicznej

profil dodatkowy	teren zieleni naturalnej
maksymalna nadziemna intensywnosc zabudowy	0.1
maksymalny udzial powierzchni zabudowy	10%
maksymalna wysokosc zabudowy	3.0 m
minimalny udzial powierzchni biologicznie czynnej	80%
geometria	
plan	https://www.gov.pl/zagospodarowanieprzestrzenne/app /AktPlanowaniaPrzestrzennego/PL.ZIPPZP.10542/060104-POG/1POG

strefa planistyczna	PL.ZIPPZP.10542_060104-POG_1POG-8SO_20251110T090000
identifier	https://www.gov.pl/zagospodarowanieprzestrzenne/app /StrefaPlanistyczna/PL.ZIPPZP.10542/060104-POG/1POG-8SO /20251110T090000
przestrzen nazw	PL.ZIPPZP.10542/060104-POG
lokalny id	1POG-8SO
wersja id	20251110T090000
poczatek wersji obiektu	2025-11-10T09:00
nazwa	strefa otwarta
oznaczenie	8SO
symbol	SO
obowiazuje od	2025-10-24
obowiazuje do	obecnie
status	w opracowaniu https://inspire.ec.europa.eu/codelist/ProcessStepGeneralValue /elaboration
charakter ustalenia	ogólnie wiążące https://inspire.ec.europa.eu/codelist/RegulationNatureValue /generallyBinding
profil podstawowy	teren rolnictwa z zakazem zabudowy teren lasu teren zieleni naturalnej teren wód teren komunikacji teren ogrodów działkowych teren infrastruktury technicznej

profil dodatkowy	teren elektrowni wiatrowej teren elektrowni słonecznej teren elektrowni geotermalnej teren zieleni urządzonej
geometria	
plan	https://www.gov.pl/zagospodarowanieprzestrzenne/app /AktPlanowaniaPrzestrzennego/PL.ZIPPZP.10542/060104-POG/1POG

strefa planistyczna	PL.ZIPPZP.10542_060104-POG_1POG-8SC_20251110T090000
identifier	https://www.gov.pl/zagospodarowanieprzestrzenne/app /StrefaPlanistyczna/PL.ZIPPZP.10542/060104-POG/1POG-8SC /20251110T090000
przestrzen nazw	PL.ZIPPZP.10542/060104-POG
lokalny id	1POG-8SC
wersja id	20251110T090000
poczatek wersji obiektu	2025-11-10T09:00
nazwa	strefa cmentarzy
oznaczenie	8SC
symbol	SC
obowiazuje od	2025-10-24
obowiazuje do	obecnie
status	w opracowaniu https://inspire.ec.europa.eu/codelist/ProcessStepGeneralValue /elaboration
charakter ustalenia	ogólnie wiążące https://inspire.ec.europa.eu/codelist/RegulationNatureValue /generallyBinding
profil podstawowy	teren cmentarza teren komunikacji teren zieleni urządzonej teren ogrodów działkowych teren infrastruktury technicznej
profil dodatkowy	teren usług kultu religijnego
minimalny udzial powierzchni biologicznie czynnej	40%
geometria	



plan	https://www.gov.pl/zagospodarowanieprzestrzenne/app /AktPlanowaniaPrzestrzennego/PL.ZIPPZP.10542/060104-POG/1POG
strefa planistyczna	PL.ZIPPZP.10542_060104-POG_1POG-9SU_20251110T090000
identifier	https://www.gov.pl/zagospodarowanieprzestrzenne/app /StrefaPlanistyczna/PL.ZIPPZP.10542/060104-POG/1POG-9SU /20251110T090000
przestrzen nazw	PL.ZIPPZP.10542/060104-POG
lokalny id	1POG-9SU
wersja id	20251110T090000
poczatek wersji obiektu	2025-11-10T09:00
nazwa	strefa usługowa
oznaczenie	9SU
symbol	SU
obowiazuje od	2025-10-24
obowiazuje do	obecnie
status	w opracowaniu https://inspire.ec.europa.eu/codelist/ProcessStepGeneralValue /elaboration
charakter ustalenia	ogólnie wiążące https://inspire.ec.europa.eu/codelist/RegulationNatureValue /generallyBinding
profil podstawowy	teren usług teren komunikacji teren zieleni urządzonej teren ogrodów działkowych teren infrastruktury technicznej
profil dodatkowy	teren składów i magazynów teren elektrowni słonecznej teren zieleni naturalnej teren lasu teren wód
maksymalna nadziemna intensywnosc zabudowy	1
maksymalny udzial powierzchni zabudowy	60%
maksymalna wysokosc zabudowy	12.0 m
minimalny udzial powierzchni	

biologicznie czynnej	30%
geometria	
plan	https://www.gov.pl/zagospodarowanieprzestrzenne/app /AktPlanowaniaPrzestrzennego/PL.ZIPPZP.10542/060104-POG/1POG

strefa planistyczna	PL.ZIPPZP.10542_060104-POG_1POG-9SR_20251110T090000
identifier	https://www.gov.pl/zagospodarowanieprzestrzenne/app /StrefaPlanistyczna/PL.ZIPPZP.10542/060104-POG/1POG-9SR /20251110T090000
przestrzen nazw	PL.ZIPPZP.10542/060104-POG
lokalny id	1POG-9SR
wersja id	20251110T090000
poczatek wersji obiektu	2025-11-10T09:00
nazwa	strefa produkcji rolniczej
oznaczenie	9SR
symbol	SR
obowiazuje od	2025-10-24
obowiazuje do	obecnie
status	w opracowaniu https://inspire.ec.europa.eu/codelist/ProcessStepGeneralValue /elaboration
charakter ustalenia	ogólnie wiążące https://inspire.ec.europa.eu/codelist/RegulationNatureValue /generallyBinding
profil podstawowy	teren produkcji w gospodarstwach rolnych teren wielkotowarowej produkcji rolnej teren akwakultury i obsługi rybactwa teren komunikacji teren ogrodów działkowych teren infrastruktury technicznej
profil dodatkowy	teren rolnictwa z zakazem zabudowy teren elektrowni słonecznej teren zieleni urządzonej teren zieleni naturalnej teren lasu teren wód
maksymalna nadziemna intensywnosc zabudowy	0.8
maksymalny udzial powierzchni	

zabudowy	60%
maksymalna wysokosc zabudowy	15.0 m
minimalny udzial powierzchni biologicznie czynnej	30%
geometria	
plan	https://www.gov.pl/zagospodarowanieprzestrzenne/app/AktPlanowaniaPrzestrzennego/PL.ZIPPZP.10542/060104-POG/1POG

strefa planistyczna	PL.ZIPPZP.10542_060104-POG_1POG-9SJ_20251110T090000
identifier	https://www.gov.pl/zagospodarowanieprzestrzenne/app/StrefaPlanistyczna/PL.ZIPPZP.10542/060104-POG/1POG-9SJ/20251110T090000
przestrzen nazw	PL.ZIPPZP.10542/060104-POG
lokalny id	1POG-9SJ
wersja id	20251110T090000
poczatek wersji obiektu	2025-11-10T09:00
nazwa	strefa wielofunkcyjna z zabudową mieszkaniową jednorodzinną
oznaczenie	9SJ
symbol	SJ
obowiazuje od	2025-10-24
obowiazuje do	obecnie
status	w opracowaniu https://inspire.ec.europa.eu/codelist/ProcessStepGeneralValue/elaboration
charakter ustalenia	ogólnie wiążące https://inspire.ec.europa.eu/codelist/RegulationNatureValue/generallyBinding
profil podstawowy	teren zabudowy mieszkaniowej jednorodzinnej teren usług teren komunikacji teren zieleni urządzonej teren ogrodów działkowych teren infrastruktury technicznej
profil dodatkowy	teren zabudowy letniskowej lub rekreacji indywidualnej teren zieleni naturalnej teren lasu teren wód
maksymalna nadziemna intensywnosc zabudowy	0.6

maksymalny udzial powierzchni zabudowy	40%
maksymalna wysokosc zabudowy	10.0 m
minimalny udzial powierzchni biologicznie czynnej	30%
geometria	
plan	https://www.gov.pl/zagospodarowanieprzestrzenne/app /AktPlanowaniaPrzestrzennego/PL.ZIPPZP.10542/060104-POG/1POG

strefa planistyczna	PL.ZIPPZP.10542_060104-POG_1POG-9SZ_20251110T090000
identifier	https://www.gov.pl/zagospodarowanieprzestrzenne/app /StrefaPlanistyczna/PL.ZIPPZP.10542/060104-POG/1POG-9SZ /20251110T090000
przestrzen nazw	PL.ZIPPZP.10542/060104-POG
lokalny id	1POG-9SZ
wersja id	20251110T090000
poczatek wersji obiektu	2025-11-10T09:00
nazwa	strefa wielofunkcyjna z zabudową zagrodową
oznaczenie	9SZ
symbol	SZ
obowiazuje od	2025-10-24
obowiazuje do	obecnie
status	w opracowaniu https://inspire.ec.europa.eu/codelist/ProcessStepGeneralValue /elaboration
charakter ustalenia	ogólnie wiążące https://inspire.ec.europa.eu/codelist/RegulationNatureValue /generallyBinding
profil podstawowy	teren zabudowy zagrodowej teren produkcji w gospodarstwach rolnych teren akwakultury i obsługi rybactwa teren komunikacji teren zieleni urządzonej teren ogrodów działkowych teren infrastruktury technicznej
profil dodatkowy	teren usług teren zieleni naturalnej teren lasu teren wód

maksymalna nadziemna intensywnosc zabudowy	0.8
maksymalny udzial powierzchni zabudowy	60%
maksymalna wysokosc zabudowy	15.0 m
minimalny udzial powierzchni biologicznie czynnej	30%
geometria	
plan	https://www.gov.pl/zagospodarowanieprzestrzenne/app/AktPlanowaniaPrzestrzennego/PL.ZIPPZP.10542/060104-POG/1POG

strefa planistyczna	PL.ZIPPZP.10542_060104-POG_1POG-9SG_20251110T090000
identifier	https://www.gov.pl/zagospodarowanieprzestrzenne/app/StrefaPlanistyczna/PL.ZIPPZP.10542/060104-POG/1POG-9SG/20251110T090000
przestrzen nazw	PL.ZIPPZP.10542/060104-POG
lokalny id	1POG-9SG
wersja id	20251110T090000
poczatek wersji obiektu	2025-11-10T09:00
nazwa	strefa górnictwa
oznaczenie	9SG
symbol	SG
obowiazuje od	2025-10-24
obowiazuje do	obecnie
status	w opracowaniu https://inspire.ec.europa.eu/codelist/ProcessStepGeneralValue/elaboration
charakter ustalenia	ogólnie wiążące https://inspire.ec.europa.eu/codelist/RegulationNatureValue/generallyBinding
profil podstawowy	teren górnictwa i wydobycia teren komunikacji teren ogrodów działkowych teren infrastruktury technicznej
profil dodatkowy	teren produkcji teren usług handlu teren usług rzemieślniczych teren usług gastronomii teren usług biurowych i administracji

	teren usług nauki teren zieleni urządzonej teren zieleni naturalnej teren lasu teren wód
geometria	
plan	https://www.gov.pl/zagospodarowanieprzestrzenne/app /AktPlanowaniaPrzestrzennego/PL.ZIPPZP.10542/060104-POG/1POG
strefa planistyczna	PL.ZIPPZP.10542_060104-POG_1POG-9SN_20251110T090000
identifier	https://www.gov.pl/zagospodarowanieprzestrzenne/app /StrefaPlanistyczna/PL.ZIPPZP.10542/060104-POG/1POG-9SN /20251110T090000
przestrzen nazw	PL.ZIPPZP.10542/060104-POG
lokalny id	1POG-9SN
wersja id	20251110T090000
poczatek wersji obiektu	2025-11-10T09:00
nazwa	strefa zieleni i rekreacji
oznaczenie	9SN
symbol	SN
obowiazuje od	2025-10-24
obowiazuje do	obecnie
status	w opracowaniu https://inspire.ec.europa.eu/codelist/ProcessStepGeneralValue /elaboration
charakter ustalenia	ogólnie wiążące https://inspire.ec.europa.eu/codelist/RegulationNatureValue /generallyBinding
profil podstawowy	teren zieleni urządzonej teren plaży teren wód teren komunikacji teren ogrodów działkowych teren infrastruktury technicznej
profil dodatkowy	teren usług sportu i rekreacji teren usług kultury i rozrywki teren usług handlu detalicznego teren usług gastronomii teren usług turystyki teren usług nauki teren usług edukacji

	teren usług zdrowia i pomocy społecznej teren zieleni naturalnej
maksymalna nadziemna intensywnosc zabudowy	0.2
maksymalny udzial powierzchni zabudowy	20%
maksymalna wysokosc zabudowy	10.0 m
minimalny udzial powierzchni biologicznie czynnej	50%
geometria	
plan	https://www.gov.pl/zagospodarowanieprzestrzenne/app /AktPlanowaniaPrzestrzennego/PL.ZIPPZP.10542/060104-POG/1POG

strefa planistyczna	PL.ZIPPZP.10542_060104-POG_1POG-9SO_20260601T134631
identifier	https://www.gov.pl/zagospodarowanieprzestrzenne/app /StrefaPlanistyczna/PL.ZIPPZP.10542/060104-POG/1POG-9SO /20260601T134631
przestrzen nazw	PL.ZIPPZP.10542/060104-POG
lokalny id	1POG-9SO
wersja id	20260601T134631
poczatek wersji obiektu	2026-06-01T13:46:31
nazwa	strefa otwarta
oznaczenie	9SO
symbol	SO
obowiazuje od	2025-10-24
obowiazuje do	obecnie
status	w opracowaniu https://inspire.ec.europa.eu/codelist/ProcessStepGeneralValue /elaboration
charakter ustalenia	ogólnie wiążące https://inspire.ec.europa.eu/codelist/RegulationNatureValue /generallyBinding
profil podstawowy	teren rolnictwa z zakazem zabudowy teren lasu teren zieleni naturalnej teren wód teren komunikacji teren ogrodów działkowych teren infrastruktury technicznej

profil dodatkowy	teren zieleni urządzonej
geometria	
plan	https://www.gov.pl/zagospodarowanieprzestrzenne/app/AktPlanowaniaPrzestrzennego/PL.ZIPPZP.10542/060104-POG/1POG

strefa planistyczna	PL.ZIPPZP.10542_060104-POG_1POG-10SU_20251110T090000
identifier	https://www.gov.pl/zagospodarowanieprzestrzenne/app/StrefaPlanistyczna/PL.ZIPPZP.10542/060104-POG/1POG-10SU/20251110T090000
przestrzen nazw	PL.ZIPPZP.10542/060104-POG
lokalny id	1POG-10SU
wersja id	20251110T090000
poczatek wersji obiektu	2025-11-10T09:00
nazwa	strefa usługowa
oznaczenie	10SU
symbol	SU
obowiazuje od	2025-10-24
obowiazuje do	obecnie
status	w opracowaniu https://inspire.ec.europa.eu/codelist/ProcessStepGeneralValue/elaboration
charakter ustalenia	ogólnie wiążące https://inspire.ec.europa.eu/codelist/RegulationNatureValue/generallyBinding
profil podstawowy	teren usług teren komunikacji teren zieleni urządzonej teren ogrodów działkowych teren infrastruktury technicznej
profil dodatkowy	teren zieleni naturalnej
maksymalna nadziemna intensywnosc zabudowy	0.6
maksymalny udzial powierzchni zabudowy	40%
maksymalna wysokosc zabudowy	9.0 m
minimalny udzial powierzchni biologicznie czynnej	40%

geometria	
plan	https://www.gov.pl/zagospodarowanieprzestrzenne/app /AktPlanowaniaPrzestrzennego/PL.ZIPPZP.10542/060104-POG/1POG
strefa planistyczna	PL.ZIPPZP.10542_060104-POG_1POG-10SR_20251110T090000
identifier	https://www.gov.pl/zagospodarowanieprzestrzenne/app /StrefaPlanistyczna/PL.ZIPPZP.10542/060104-POG/1POG-10SR /20251110T090000
przestrzen nazw	PL.ZIPPZP.10542/060104-POG
lokalny id	1POG-10SR
wersja id	20251110T090000
poczatek wersji obiektu	2025-11-10T09:00
nazwa	strefa produkcji rolniczej
oznaczenie	10SR
symbol	SR
obowiazuje od	2025-10-24
obowiazuje do	obecnie
status	w opracowaniu https://inspire.ec.europa.eu/codelist/ProcessStepGeneralValue /elaboration
charakter ustalenia	ogólnie wiążące https://inspire.ec.europa.eu/codelist/RegulationNatureValue /generallyBinding
profil podstawowy	teren produkcji w gospodarstwach rolnych teren wielkotowarowej produkcji rolnej teren akwakultury i obsługi rybactwa teren komunikacji teren ogrodów działkowych teren infrastruktury technicznej
profil dodatkowy	teren rolnictwa z zakazem zabudowy teren elektrowni słonecznej teren zieleni urządzonej teren zieleni naturalnej teren lasu teren wód
maksymalna nadziemna intensywnosc zabudowy	0.8
maksymalny udzial powierzchni zabudowy	60%

maksymalna wysokosc zabudowy	15.0 m
minimalny udzial powierzchni biologicznie czynnej	30%
geometria	
plan	https://www.gov.pl/zagospodarowanieprzestrzenne/app/AktPlanowaniaPrzestrzennego/PL.ZIPPZP.10542/060104-POG/1POG
strefa planistyczna	PL.ZIPPZP.10542_060104-POG_1POG-10SJ_20251110T090000
identifier	https://www.gov.pl/zagospodarowanieprzestrzenne/app/StrefaPlanistyczna/PL.ZIPPZP.10542/060104-POG/1POG-10SJ/20251110T090000
przestrzen nazw	PL.ZIPPZP.10542/060104-POG
lokalny id	1POG-10SJ
wersja id	20251110T090000
poczatek wersji obiektu	2025-11-10T09:00
nazwa	strefa wielofunkcyjna z zabudową mieszkaniową jednorodzinną
oznaczenie	10SJ
symbol	SJ
obowiazuje od	2025-10-24
obowiazuje do	obecnie
status	w opracowaniu https://inspire.ec.europa.eu/codelist/ProcessStepGeneralValue/elaboration
charakter ustalenia	ogólnie wiążące https://inspire.ec.europa.eu/codelist/RegulationNatureValue/generallyBinding
profil podstawowy	teren zabudowy mieszkaniowej jednorodzinnej teren usług teren komunikacji teren zieleni urządzonej teren ogrodów działkowych teren infrastruktury technicznej
profil dodatkowy	teren zabudowy letniskowej lub rekreacji indywidualnej teren zieleni naturalnej teren lasu teren wód
maksymalna nadziemna intensywnosc zabudowy	0.6
maksymalny udzial powierzchni	

zabudowy	40%
maksymalna wysokosc zabudowy	10.0 m
minimalny udzial powierzchni biologicznie czynnej	30%
geometria	
plan	https://www.gov.pl/zagospodarowanieprzestrzenne/app/AktPlanowaniaPrzestrzennego/PL.ZIPPZP.10542/060104-POG/1POG

strefa planistyczna	PL.ZIPPZP.10542_060104-POG_1POG-10SZ_20251110T090000
identifier	https://www.gov.pl/zagospodarowanieprzestrzenne/app/StrefaPlanistyczna/PL.ZIPPZP.10542/060104-POG/1POG-10SZ/20251110T090000
przestrzen nazw	PL.ZIPPZP.10542/060104-POG
lokalny id	1POG-10SZ
wersja id	20251110T090000
poczatek wersji obiektu	2025-11-10T09:00
nazwa	strefa wielofunkcyjna z zabudową zagrodową
oznaczenie	10SZ
symbol	SZ
obowiazuje od	2025-10-24
obowiazuje do	obecnie
status	w opracowaniu https://inspire.ec.europa.eu/codelist/ProcessStepGeneralValue/elaboration
charakter ustalenia	ogólnie wiążące https://inspire.ec.europa.eu/codelist/RegulationNatureValue/generallyBinding
profil podstawowy	teren zabudowy zagrodowej teren produkcji w gospodarstwach rolnych teren akwakultury i obsługi rybactwa teren komunikacji teren zieleni urządzonej teren ogrodów działkowych teren infrastruktury technicznej
profil dodatkowy	teren usług teren zieleni naturalnej teren lasu teren wód
maksymalna nadziemna	

intensywnosc zabudowy	0.8
maksymalny udzial powierzchni zabudowy	60%
maksymalna wysokosc zabudowy	15.0 m
minimalny udzial powierzchni biologicznie czynnej	30%
geometria	
plan	https://www.gov.pl/zagospodarowanieprzestrzenne/app/AktPlanowaniaPrzestrzennego/PL.ZIPPZP.10542/060104-POG/1POG
strefa planistyczna	PL.ZIPPZP.10542_060104-POG_1POG-10SO_20251110T090000
identifier	https://www.gov.pl/zagospodarowanieprzestrzenne/app/StrefaPlanistyczna/PL.ZIPPZP.10542/060104-POG/1POG-10SO/20251110T090000
przestrzen nazw	PL.ZIPPZP.10542/060104-POG
lokalny id	1POG-10SO
wersja id	20251110T090000
poczatek wersji obiektu	2025-11-10T09:00
nazwa	strefa otwarta
oznaczenie	10SO
symbol	SO
obowiazuje od	2025-10-24
obowiazuje do	obecnie
status	w opracowaniu https://inspire.ec.europa.eu/codelist/ProcessStepGeneralValue/elaboration
charakter ustalenia	ogólnie wiążące https://inspire.ec.europa.eu/codelist/RegulationNatureValue/generallyBinding
profil podstawowy	teren rolnictwa z zakazem zabudowy teren lasu teren zieleni naturalnej teren wód teren komunikacji teren ogrodów działkowych teren infrastruktury technicznej
profil dodatkowy	teren zieleni urządzonej
geometria	



plan	https://www.gov.pl/zagospodarowanieprzestrzenne/app/AktPlanowaniaPrzestrzennego/PL.ZIPPZP.10542/060104-POG/1POG
strefa planistyczna	PL.ZIPPZP.10542_060104-POG_1POG-10SG_20251110T090000
identifier	https://www.gov.pl/zagospodarowanieprzestrzenne/app/StrefaPlanistyczna/PL.ZIPPZP.10542/060104-POG/1POG-10SG/20251110T090000
przestrzen nazw	PL.ZIPPZP.10542/060104-POG
lokalny id	1POG-10SG
wersja id	20251110T090000
poczatek wersji obiektu	2025-11-10T09:00
nazwa	strefa górnictwa
oznaczenie	10SG
symbol	SG
obowiazuje od	2025-10-24
obowiazuje do	obecnie
status	w opracowaniu https://inspire.ec.europa.eu/codelist/ProcessStepGeneralValue/elaboration
charakter ustalenia	ogólnie wiążące https://inspire.ec.europa.eu/codelist/RegulationNatureValue/generallyBinding
profil podstawowy	teren górnictwa i wydobycia teren komunikacji teren ogrodów działkowych teren infrastruktury technicznej
profil dodatkowy	teren produkcji teren usług handlu teren usług rzemieślniczych teren usług gastronomii teren usług biurowych i administracji teren usług nauki teren zieleni urządzonej teren zieleni naturalnej teren lasu teren wód
geometria	

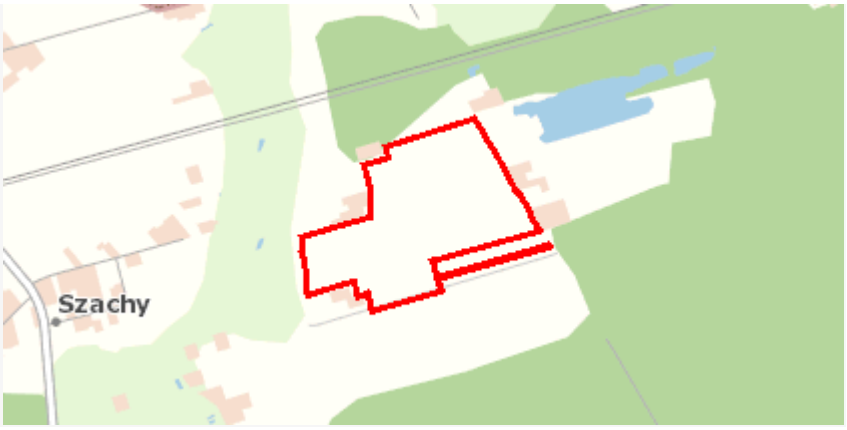

plan	https://www.gov.pl/zagospodarowanieprzestrzenne/app /AktPlanowaniaPrzestrzennego/PL.ZIPPZP.10542/060104-POG/1POG

strefa planistyczna	PL.ZIPPZP.10542_060104-POG_1POG-10SN_20260512T094900
identifier	https://www.gov.pl/zagospodarowanieprzestrzenne/app /StrefaPlanistyczna/PL.ZIPPZP.10542/060104-POG/1POG-10SN /20260512T094900
przestrzen nazw	PL.ZIPPZP.10542/060104-POG
lokalny id	1POG-10SN
wersja id	20260512T094900
poczatek wersji obiektu	2026-05-12T09:49
nazwa	strefa zieleni i rekreacji
oznaczenie	10SN
symbol	SN
obowiazuje od	2025-10-24
obowiazuje do	obecnie
status	w opracowaniu https://inspire.ec.europa.eu/codelist/ProcessStepGeneralValue /elaboration
charakter ustalenia	ogólnie wiążące https://inspire.ec.europa.eu/codelist/RegulationNatureValue /generallyBinding
profil podstawowy	teren zieleni urządzonej teren plaży teren wód teren komunikacji teren ogrodów działkowych teren infrastruktury technicznej
profil dodatkowy	teren usług sportu i rekreacji teren usług kultury i rozrywki teren usług handlu detalicznego teren usług gastronomii teren usług turystyki teren usług nauki teren usług edukacji teren usług zdrowia i pomocy społecznej teren zieleni naturalnej teren lasu
maksymalna nadziemna	0.2

intensywnosc zabudowy	
maksymalny udzial powierzchni zabudowy	20%
maksymalna wysokosc zabudowy	6.0 m
minimalny udzial powierzchni biologicznie czynnej	50%
geometria	
plan	https://www.gov.pl/zagospodarowanieprzestrzenne/app/AktPlanowaniaPrzestrzennego/PL.ZIPPZP.10542/060104-POG/1POG
strefa planistyczna	PL.ZIPPZP.10542_060104-POG_1POG-11SU_20251110T090000
identifier	https://www.gov.pl/zagospodarowanieprzestrzenne/app/StrefaPlanistyczna/PL.ZIPPZP.10542/060104-POG/1POG-11SU/20251110T090000
przestrzen nazw	PL.ZIPPZP.10542/060104-POG
lokalny id	1POG-11SU
wersja id	20251110T090000
poczatek wersji obiektu	2025-11-10T09:00
nazwa	strefa usługowa
oznaczenie	11SU
symbol	SU
obowiazuje od	2025-10-24
obowiazuje do	obecnie
status	w opracowaniu https://inspire.ec.europa.eu/codelist/ProcessStepGeneralValue/elaboration
charakter ustalenia	ogólnie wiążące https://inspire.ec.europa.eu/codelist/RegulationNatureValue/generallyBinding
profil podstawowy	teren usług teren komunikacji teren zieleni urządzonej teren ogrodów działkowych teren infrastruktury technicznej
profil dodatkowy	teren składów i magazynów teren elektrowni słonecznej teren zieleni naturalnej teren lasu teren wód

maksymalna nadziemna intensywnosc zabudowy	1
maksymalny udzial powierzchni zabudowy	50%
maksymalna wysokosc zabudowy	12.0 m
minimalny udzial powierzchni biologicznie czynnej	30%
geometria	
plan	https://www.gov.pl/zagospodarowanieprzestrzenne/app/AktPlanowaniaPrzestrzennego/PL.ZIPPZP.10542/060104-POG/1POG

strefa planistyczna	PL.ZIPPZP.10542_060104-POG_1POG-11SR_20251110T090000
identifier	https://www.gov.pl/zagospodarowanieprzestrzenne/app/StrefaPlanistyczna/PL.ZIPPZP.10542/060104-POG/1POG-11SR/20251110T090000
przestrzen nazw	PL.ZIPPZP.10542/060104-POG
lokalny id	1POG-11SR
wersja id	20251110T090000
poczatek wersji obiektu	2025-11-10T09:00
nazwa	strefa produkcji rolniczej
oznaczenie	11SR
symbol	SR
obowiazuje od	2025-10-24
obowiazuje do	obecnie
status	w opracowaniu https://inspire.ec.europa.eu/codelist/ProcessStepGeneralValue/elaboration
charakter ustalenia	ogólnie wiążące https://inspire.ec.europa.eu/codelist/RegulationNatureValue/generallyBinding
profil podstawowy	teren produkcji w gospodarstwach rolnych teren wielkotowarowej produkcji rolnej teren akwakultury i obsługi rybactwa teren komunikacji teren ogrodów działkowych teren infrastruktury technicznej
profil dodatkowy	teren rolnictwa z zakazem zabudowy teren elektrowni słonecznej

	teren zieleni urządzonej teren zieleni naturalnej teren lasu teren wód
maksymalna nadziemna intensywnosc zabudowy	0.8
maksymalny udzial powierzchni zabudowy	60%
maksymalna wysokosc zabudowy	15.0 m
minimalny udzial powierzchni biologicznie czynnej	30%
geometria	
plan	https://www.gov.pl/zagospodarowanieprzestrzenne/app /AktPlanowaniaPrzestrzennego/PL.ZIPPZP.10542/060104-POG/1POG
strefa planistyczna	PL.ZIPPZP.10542_060104-POG_1POG-11SJ_20251110T090000
identifier	https://www.gov.pl/zagospodarowanieprzestrzenne/app /StrefaPlanistyczna/PL.ZIPPZP.10542/060104-POG/1POG-11SJ /20251110T090000
przestrzen nazw	PL.ZIPPZP.10542/060104-POG
lokalny id	1POG-11SJ
wersja id	20251110T090000
poczatek wersji obiektu	2025-11-10T09:00
nazwa	strefa wielofunkcyjna z zabudową mieszkaniową jednorodzinną
oznaczenie	11SJ
symbol	SJ
obowiazuje od	2025-10-24
obowiazuje do	obecnie
status	w opracowaniu https://inspire.ec.europa.eu/codelist/ProcessStepGeneralValue /elaboration
charakter ustalenia	ogólnie wiążące https://inspire.ec.europa.eu/codelist/RegulationNatureValue /generallyBinding
profil podstawowy	teren zabudowy mieszkaniowej jednorodzinnej teren usług teren komunikacji teren zieleni urządzonej

	teren ogrodów działkowych teren infrastruktury technicznej
profil dodatkowy	teren zabudowy letniskowej lub rekreacji indywidualnej teren zieleni naturalnej teren lasu teren wód
maksymalna nadziemna intensywnosc zabudowy	0.6
maksymalny udzial powierzchni zabudowy	40%
maksymalna wysokosc zabudowy	10.0 m
minimalny udzial powierzchni biologicznie czynnej	30%
geometria	
plan	https://www.gov.pl/zagospodarowanieprzestrzenne/app/AktPlanowaniaPrzestrzennego/PL.ZIPPZP.10542/060104-POG/1POG

strefa planistyczna	PL.ZIPPZP.10542_060104-POG_1POG-11SZ_20251110T090000
identifier	https://www.gov.pl/zagospodarowanieprzestrzenne/app/StrefaPlanistyczna/PL.ZIPPZP.10542/060104-POG/1POG-11SZ/20251110T090000
przestrzen nazw	PL.ZIPPZP.10542/060104-POG
lokalny id	1POG-11SZ
wersja id	20251110T090000
poczatek wersji obiektu	2025-11-10T09:00
nazwa	strefa wielofunkcyjna z zabudową zagrodową
oznaczenie	11SZ
symbol	SZ
obowiazuje od	2025-10-24
obowiazuje do	obecnie
status	w opracowaniu https://inspire.ec.europa.eu/codelist/ProcessStepGeneralValue/elaboration
charakter ustalenia	ogólnie wiążące https://inspire.ec.europa.eu/codelist/RegulationNatureValue/generallyBinding
profil podstawowy	teren zabudowy zagrodowej teren produkcji w gospodarstwach rolnych

	teren akwakultury i obsługi rybactwa teren komunikacji teren zieleni urządzonej teren ogrodów działkowych teren infrastruktury technicznej
profil dodatkowy	teren usług teren zieleni naturalnej teren lasu teren wód
maksymalna nadziemna intensywnosc zabudowy	0.8
maksymalny udzial powierzchni zabudowy	60%
maksymalna wysokosc zabudowy	15.0 m
minimalny udzial powierzchni biologicznie czynnej	30%
geometria	
plan	https://www.gov.pl/zagospodarowanieprzestrzenne/app /AktPlanowaniaPrzestrzennego/PL.ZIPPZP.10542/060104-POG/1POG

strefa planistyczna	PL.ZIPPZP.10542_060104-POG_1POG-11SO_20260512T132234
identifier	https://www.gov.pl/zagospodarowanieprzestrzenne/app /StrefaPlanistyczna/PL.ZIPPZP.10542/060104-POG/1POG-11SO /20260512T132234
przestrzen nazw	PL.ZIPPZP.10542/060104-POG
lokalny id	1POG-11SO
wersja id	20260512T132234
poczatek wersji obiektu	2026-05-12T13:22:34
nazwa	strefa otwarta
oznaczenie	11SO
symbol	SO
obowiazuje od	2025-10-24
obowiazuje do	obecnie
status	w opracowaniu https://inspire.ec.europa.eu/codelist/ProcessStepGeneralValue /elaboration
charakter ustalenia	ogólnie wiążące https://inspire.ec.europa.eu/codelist/RegulationNatureValue /generallyBinding

profil podstawowy	teren rolnictwa z zakazem zabudowy teren lasu teren zieleni naturalnej teren wód teren komunikacji teren ogrodów działkowych teren infrastruktury technicznej
geometria	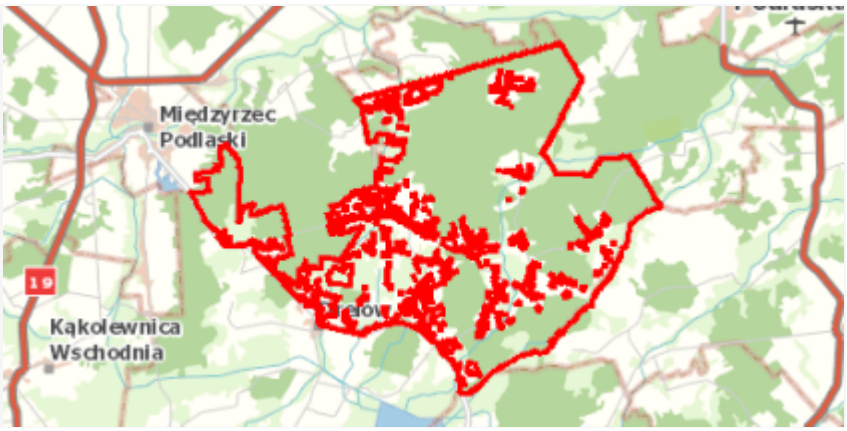
plan	https://www.gov.pl/zagospodarowanieprzestrzenne/app/AktPlanowaniaPrzestrzennego/PL.ZIPPZP.10542/060104-POG/1POG
strefa planistyczna	PL.ZIPPZP.10542_060104-POG_1POG-11SG_20260512T132218
identifier	https://www.gov.pl/zagospodarowanieprzestrzenne/app/StrefaPlanistyczna/PL.ZIPPZP.10542/060104-POG/1POG-11SG/20260512T132218
przestrzen nazw	PL.ZIPPZP.10542/060104-POG
lokalny id	1POG-11SG
wersja id	20260512T132218
poczatek wersji obiektu	2026-05-12T13:22:18
nazwa	strefa górnictwa
oznaczenie	11SG
symbol	SG
obowiazuje od	2025-10-24
obowiazuje do	obecnie
status	w opracowaniu https://inspire.ec.europa.eu/codelist/ProcessStepGeneralValue/elaboration
charakter ustalenia	ogólnie wiążące https://inspire.ec.europa.eu/codelist/RegulationNatureValue/generallyBinding
profil podstawowy	teren górnictwa i wydobycia teren komunikacji teren ogrodów działkowych teren infrastruktury technicznej
profil dodatkowy	teren produkcji teren usług handlu teren usług rzemieślniczych teren usług gastronomii teren usług biurowych i administracji teren usług nauki

	teren zieleni urządzonej teren zieleni naturalnej teren lasu teren wód
geometria	
plan	https://www.gov.pl/zagospodarowanieprzestrzenne/app /AktPlanowaniaPrzestrzennego/PL.ZIPPZP.10542/060104-POG/1POG
strefa planistyczna	PL.ZIPPZP.10542_060104-POG_1POG-11SN_20260512T114252
identifier	https://www.gov.pl/zagospodarowanieprzestrzenne/app /StrefaPlanistyczna/PL.ZIPPZP.10542/060104-POG/1POG-11SN /20260512T114252
przestrzen nazw	PL.ZIPPZP.10542/060104-POG
lokalny id	1POG-11SN
wersja id	20260512T114252
poczatek wersji obiektu	2026-05-12T11:42:52
nazwa	strefa zieleni i rekreacji
oznaczenie	11SN
symbol	SN
obowiazuje od	2025-10-24
obowiazuje do	obecnie
status	w opracowaniu https://inspire.ec.europa.eu/codelist/ProcessStepGeneralValue /elaboration
charakter ustalenia	ogólnie wiążące https://inspire.ec.europa.eu/codelist/RegulationNatureValue /generallyBinding
profil podstawowy	teren zieleni urządzonej teren plaży teren wód teren komunikacji teren ogrodów działkowych teren infrastruktury technicznej
profil dodatkowy	teren usług sportu i rekreacji teren usług kultury i rozrywki teren usług handlu detalicznego teren usług gastronomii teren usług turystyki teren usług nauki teren usług edukacji teren usług zdrowia i pomocy społecznej

	teren zieleni naturalnej teren lasu
maksymalna nadziemna intensywnosc zabudowy	0.2
maksymalny udzial powierzchni zabudowy	20%
maksymalna wysokosc zabudowy	6.0 m
minimalny udzial powierzchni biologicznie czynnej	50%
geometria	
plan	https://www.gov.pl/zagospodarowanieprzestrzenne/app /AktPlanowaniaPrzestrzennego/PL.ZIPPZP.10542/060104-POG/1POG
strefa planistyczna	PL.ZIPPZP.10542_060104-POG_1POG-12SU_20251110T090000
identifier	https://www.gov.pl/zagospodarowanieprzestrzenne/app /StrefaPlanistyczna/PL.ZIPPZP.10542/060104-POG/1POG-12SU /20251110T090000
przestrzen nazw	PL.ZIPPZP.10542/060104-POG
lokalny id	1POG-12SU
wersja id	20251110T090000
poczatek wersji obiektu	2025-11-10T09:00
nazwa	strefa usługowa
oznaczenie	12SU
symbol	SU
obowiazuje od	2025-10-24
obowiazuje do	obecnie
status	w opracowaniu https://inspire.ec.europa.eu/codelist/ProcessStepGeneralValue /elaboration
charakter ustalenia	ogólnie wiążące https://inspire.ec.europa.eu/codelist/RegulationNatureValue /generallyBinding
profil podstawowy	teren usług teren komunikacji teren zieleni urządzonej teren ogrodów działkowych teren infrastruktury technicznej
profil dodatkowy	teren składów i magazynów

	teren elektrowni słonecznej teren zieleni naturalnej teren lasu teren wód
maksymalna nadziemna intensywnosc zabudowy	1
maksymalny udzial powierzchni zabudowy	60%
maksymalna wysokosc zabudowy	12.0 m
minimalny udzial powierzchni biologicznie czynnej	30%
geometria	
plan	https://www.gov.pl/zagospodarowanieprzestrzenne/app/AktPlanowaniaPrzestrzennego/PL.ZIPPZP.10542/060104-POG/1POG

strefa planistyczna	PL.ZIPPZP.10542_060104-POG_1POG-12SR_20251110T090000
identifier	https://www.gov.pl/zagospodarowanieprzestrzenne/app/StrefaPlanistyczna/PL.ZIPPZP.10542/060104-POG/1POG-12SR/20251110T090000
przestrzen nazw	PL.ZIPPZP.10542/060104-POG
lokalny id	1POG-12SR
wersja id	20251110T090000
poczatek wersji obiektu	2025-11-10T09:00
nazwa	strefa produkcji rolniczej
oznaczenie	12SR
symbol	SR
obowiazuje od	2025-10-24
obowiazuje do	obecnie
status	w opracowaniu https://inspire.ec.europa.eu/codelist/ProcessStepGeneralValue/elaboration
charakter ustalenia	ogólnie wiążące https://inspire.ec.europa.eu/codelist/RegulationNatureValue/generallyBinding
profil podstawowy	teren produkcji w gospodarstwach rolnych teren wielkotowarowej produkcji rolnej teren akwakultury i obsługi rybactwa teren komunikacji

	teren ogrodów działkowych teren infrastruktury technicznej
profil dodatkowy	teren elektrowni słonecznej teren zieleni urządzonej teren zieleni naturalnej
maksymalna nadziemna intensywnosc zabudowy	0.8
maksymalny udzial powierzchni zabudowy	60%
maksymalna wysokosc zabudowy	15.0 m
minimalny udzial powierzchni biologicznie czynnej	30%
geometria	
plan	https://www.gov.pl/zagospodarowanieprzestrzenne/app /AktPlanowaniaPrzestrzennego/PL.ZIPPZP.10542/060104-POG/1POG

strefa planistyczna	PL.ZIPPZP.10542_060104-POG_1POG-12SJ_20251110T090000
identifier	https://www.gov.pl/zagospodarowanieprzestrzenne/app /StrefaPlanistyczna/PL.ZIPPZP.10542/060104-POG/1POG-12SJ /20251110T090000
przestrzen nazw	PL.ZIPPZP.10542/060104-POG
lokalny id	1POG-12SJ
wersja id	20251110T090000
poczatek wersji obiektu	2025-11-10T09:00
nazwa	strefa wielofunkcyjna z zabudową mieszkaniową jednorodzinną
oznaczenie	12SJ
symbol	SJ
obowiazuje od	2025-10-24
obowiazuje do	obecnie
status	w opracowaniu https://inspire.ec.europa.eu/codelist/ProcessStepGeneralValue /elaboration
charakter ustalenia	ogólnie wiążące https://inspire.ec.europa.eu/codelist/RegulationNatureValue /generallyBinding
profil podstawowy	teren zabudowy mieszkaniowej jednorodzinnej teren usług teren komunikacji

	teren zieleni urządzonej teren ogrodów działkowych teren infrastruktury technicznej
profil dodatkowy	teren zabudowy letniskowej lub rekreacji indywidualnej teren zieleni naturalnej teren lasu teren wód
maksymalna nadziemna intensywnosc zabudowy	0.6
maksymalny udzial powierzchni zabudowy	40%
maksymalna wysokosc zabudowy	10.0 m
minimalny udzial powierzchni biologicznie czynnej	30%
geometria	
plan	https://www.gov.pl/zagospodarowanieprzestrzenne/app /AktPlanowaniaPrzestrzennego/PL.ZIPPZP.10542/060104-POG/1POG

strefa planistyczna	PL.ZIPPZP.10542_060104-POG_1POG-12SZ_20251110T090000
identifier	https://www.gov.pl/zagospodarowanieprzestrzenne/app /StrefaPlanistyczna/PL.ZIPPZP.10542/060104-POG/1POG-12SZ /20251110T090000
przestrzen nazw	PL.ZIPPZP.10542/060104-POG
lokalny id	1POG-12SZ
wersja id	20251110T090000
poczatek wersji obiektu	2025-11-10T09:00
nazwa	strefa wielofunkcyjna z zabudową zagrodową
oznaczenie	12SZ
symbol	SZ
obowiazuje od	2025-10-24
obowiazuje do	obecnie
status	w opracowaniu https://inspire.ec.europa.eu/codelist/ProcessStepGeneralValue /elaboration
charakter ustalenia	ogólnie wiążące https://inspire.ec.europa.eu/codelist/RegulationNatureValue /generallyBinding
profil podstawowy	teren zabudowy zagrodowej

	teren produkcji w gospodarstwach rolnych teren akwakultury i obsługi rybactwa teren komunikacji teren zieleni urządzonej teren ogrodów działkowych teren infrastruktury technicznej
profil dodatkowy	teren usług teren zieleni naturalnej teren lasu teren wód
maksymalna nadziemna intensywnosc zabudowy	0.8
maksymalny udzial powierzchni zabudowy	60%
maksymalna wysokosc zabudowy	15.0 m
minimalny udzial powierzchni biologicznie czynnej	30%
geometria	
plan	https://www.gov.pl/zagospodarowanieprzestrzenne/app /AktPlanowaniaPrzestrzennego/PL.ZIPPZP.10542/060104-POG/1POG

strefa planistyczna	PL.ZIPPZP.10542_060104-POG_1POG-12SO_20251110T090000
identifier	https://www.gov.pl/zagospodarowanieprzestrzenne/app /StrefaPlanistyczna/PL.ZIPPZP.10542/060104-POG/1POG-12SO /20251110T090000
przestrzen nazw	PL.ZIPPZP.10542/060104-POG
lokalny id	1POG-12SO
wersja id	20251110T090000
poczatek wersji obiektu	2025-11-10T09:00
nazwa	strefa otwarta
oznaczenie	12SO
symbol	SO
obowiazuje od	2025-10-24
obowiazuje do	obecnie
status	w opracowaniu https://inspire.ec.europa.eu/codelist/ProcessStepGeneralValue /elaboration
charakter ustalenia	ogólnie wiążące https://inspire.ec.europa.eu/codelist/RegulationNatureValue

	/generallyBinding
profil podstawowy	teren rolnictwa z zakazem zabudowy teren lasu teren zieleni naturalnej teren wód teren komunikacji teren ogrodów działkowych teren infrastruktury technicznej
profil dodatkowy	teren zieleni urządzonej
geometria	
plan	https://www.gov.pl/zagospodarowanieprzestrzenne/app /AktPlanowaniaPrzestrzennego/PL.ZIPPZP.10542/060104-POG/1POG

strefa planistyczna	PL.ZIPPZP.10542_060104-POG_1POG-13SU_20251110T090000
identifier	https://www.gov.pl/zagospodarowanieprzestrzenne/app /StrefaPlanistyczna/PL.ZIPPZP.10542/060104-POG/1POG-13SU /20251110T090000
przestrzen nazw	PL.ZIPPZP.10542/060104-POG
lokalny id	1POG-13SU
wersja id	20251110T090000
poczatek wersji obiektu	2025-11-10T09:00
nazwa	strefa usługowa
oznaczenie	13SU
symbol	SU
obowiazuje od	2025-10-24
obowiazuje do	obecnie
status	w opracowaniu https://inspire.ec.europa.eu/codelist/ProcessStepGeneralValue /elaboration
charakter ustalenia	ogólnie wiążące https://inspire.ec.europa.eu/codelist/RegulationNatureValue /generallyBinding
profil podstawowy	teren usług teren komunikacji teren zieleni urządzonej teren ogrodów działkowych teren infrastruktury technicznej
profil dodatkowy	teren składów i magazynów teren elektrowni słonecznej

	teren zieleni naturalnej teren lasu teren wód
maksymalna nadziemna intensywnosc zabudowy	1
maksymalny udzial powierzchni zabudowy	60%
maksymalna wysokosc zabudowy	12.0 m
minimalny udzial powierzchni biologicznie czynnej	30%
geometria	
plan	https://www.gov.pl/zagospodarowanieprzestrzenne/app /AktPlanowaniaPrzestrzennego/PL.ZIPPZP.10542/060104-POG/1POG

strefa planistyczna	PL.ZIPPZP.10542_060104-POG_1POG-13SR_20251110T090000
identifier	https://www.gov.pl/zagospodarowanieprzestrzenne/app /StrefaPlanistyczna/PL.ZIPPZP.10542/060104-POG/1POG-13SR /20251110T090000
przestrzen nazw	PL.ZIPPZP.10542/060104-POG
lokalny id	1POG-13SR
wersja id	20251110T090000
poczatek wersji obiektu	2025-11-10T09:00
nazwa	strefa produkcji rolniczej
oznaczenie	13SR
symbol	SR
obowiazuje od	2025-10-24
obowiazuje do	obecnie
status	w opracowaniu https://inspire.ec.europa.eu/codelist/ProcessStepGeneralValue /elaboration
charakter ustalenia	ogólnie wiążące https://inspire.ec.europa.eu/codelist/RegulationNatureValue /generallyBinding
profil podstawowy	teren produkcji w gospodarstwach rolnych teren wielkotowarowej produkcji rolnej teren akwakultury i obsługi rybactwa teren komunikacji teren ogrodów działkowych teren infrastruktury technicznej

profil dodatkowy	teren rolnictwa z zakazem zabudowy teren elektrowni słonecznej teren zieleni urządzonej teren zieleni naturalnej teren lasu teren wód
maksymalna nadziemna intensywnosc zabudowy	0.8
maksymalny udzial powierzchni zabudowy	60%
maksymalna wysokosc zabudowy	15.0 m
minimalny udzial powierzchni biologicznie czynnej	30%
geometria	
plan	https://www.gov.pl/zagospodarowanieprzestrzenne/app /AktPlanowaniaPrzestrzennego/PL.ZIPPZP.10542/060104-POG/1POG

strefa planistyczna	PL.ZIPPZP.10542_060104-POG_1POG-13SJ_20251110T090000
identifier	https://www.gov.pl/zagospodarowanieprzestrzenne/app /StrefaPlanistyczna/PL.ZIPPZP.10542/060104-POG/1POG-13SJ /20251110T090000
przestrzen nazw	PL.ZIPPZP.10542/060104-POG
lokalny id	1POG-13SJ
wersja id	20251110T090000
poczatek wersji obiektu	2025-11-10T09:00
nazwa	strefa wielofunkcyjna z zabudową mieszkaniową jednorodzinną
oznaczenie	13SJ
symbol	SJ
obowiazuje od	2025-10-24
obowiazuje do	obecnie
status	w opracowaniu https://inspire.ec.europa.eu/codelist/ProcessStepGeneralValue /elaboration
charakter ustalenia	ogólnie wiążące https://inspire.ec.europa.eu/codelist/RegulationNatureValue /generallyBinding
profil podstawowy	teren zabudowy mieszkaniowej jednorodzinnej teren usług

	teren komunikacji teren zieleni urządzonej teren ogrodów działkowych teren infrastruktury technicznej
profil dodatkowy	teren zabudowy letniskowej lub rekreacji indywidualnej teren zieleni naturalnej teren lasu teren wód
maksymalna nadziemna intensywnosc zabudowy	0.6
maksymalny udzial powierzchni zabudowy	40%
maksymalna wysokosc zabudowy	10.0 m
minimalny udzial powierzchni biologicznie czynnej	30%
geometria	
plan	https://www.gov.pl/zagospodarowanieprzestrzenne/app /AktPlanowaniaPrzestrzennego/PL.ZIPPZP.10542/060104-POG/1POG

strefa planistyczna	PL.ZIPPZP.10542_060104-POG_1POG-13SZ_20251110T090000
identifier	https://www.gov.pl/zagospodarowanieprzestrzenne/app /StrefaPlanistyczna/PL.ZIPPZP.10542/060104-POG/1POG-13SZ /20251110T090000
przestrzen nazw	PL.ZIPPZP.10542/060104-POG
lokalny id	1POG-13SZ
wersja id	20251110T090000
poczatek wersji obiektu	2025-11-10T09:00
nazwa	strefa wielofunkcyjna z zabudową zagrodową
oznaczenie	13SZ
symbol	SZ
obowiazuje od	2025-10-24
obowiazuje do	obecnie
status	w opracowaniu https://inspire.ec.europa.eu/codelist/ProcessStepGeneralValue /elaboration
charakter ustalenia	ogólnie wiążące https://inspire.ec.europa.eu/codelist/RegulationNatureValue /generallyBinding

profil podstawowy	teren zabudowy zagrodowej teren produkcji w gospodarstwach rolnych teren akwakultury i obsługi rybactwa teren komunikacji teren zieleni urządzonej teren ogrodów działkowych teren infrastruktury technicznej
profil dodatkowy	teren usług teren zieleni naturalnej teren lasu teren wód
maksymalna nadziemna intensywnosc zabudowy	0.8
maksymalny udzial powierzchni zabudowy	60%
maksymalna wysokosc zabudowy	15.0 m
minimalny udzial powierzchni biologicznie czynnej	30%
geometria	
plan	https://www.gov.pl/zagospodarowanieprzestrzenne/app /AktPlanowaniaPrzestrzennego/PL.ZIPPZP.10542/060104-POG/1POG

strefa planistyczna	PL.ZIPPZP.10542_060104-POG_1POG-13SO_20260330T083303
identifier	https://www.gov.pl/zagospodarowanieprzestrzenne/app /StrefaPlanistyczna/PL.ZIPPZP.10542/060104-POG/1POG-13SO /20260330T083303
przestrzen nazw	PL.ZIPPZP.10542/060104-POG
lokalny id	1POG-13SO
wersja id	20260330T083303
poczatek wersji obiektu	2026-03-30T08:33:03
nazwa	strefa otwarta
oznaczenie	13SO
symbol	SO
obowiazuje od	2025-10-24
obowiazuje do	obecnie
status	w opracowaniu https://inspire.ec.europa.eu/codelist/ProcessStepGeneralValue /elaboration
charakter ustalenia	ogólnie wiążące

	https://inspire.ec.europa.eu/codelist/RegulationNatureValue/generallyBinding
profil podstawowy	teren rolnictwa z zakazem zabudowy teren lasu teren zieleni naturalnej teren wód teren komunikacji teren ogrodów działkowych teren infrastruktury technicznej
profil dodatkowy	teren elektrowni wiatrowej teren elektrowni słonecznej teren elektrowni geotermalnej teren zieleni urządzonej
geometria	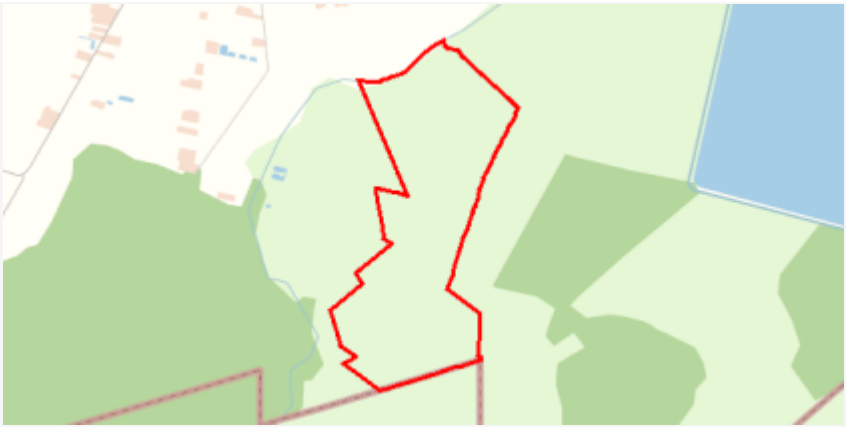
plan	https://www.gov.pl/zagospodarowanieprzestrzenne/app/AktPlanowaniaPrzestrzennego/PL.ZIPPZP.10542/060104-POG/1POG

strefa planistyczna	PL.ZIPPZP.10542_060104-POG_1POG-14SU_20251110T090000
identifier	https://www.gov.pl/zagospodarowanieprzestrzenne/app/StrefaPlanistyczna/PL.ZIPPZP.10542/060104-POG/1POG-14SU/20251110T090000
przestrzen nazw	PL.ZIPPZP.10542/060104-POG
lokalny id	1POG-14SU
wersja id	20251110T090000
poczatek wersji obiektu	2025-11-10T09:00
nazwa	strefa usługowa
oznaczenie	14SU
symbol	SU
obowiazuje od	2025-10-24
obowiazuje do	obecnie
status	w opracowaniu https://inspire.ec.europa.eu/codelist/ProcessStepGeneralValue/elaboration
charakter ustalenia	ogólnie wiążące https://inspire.ec.europa.eu/codelist/RegulationNatureValue/generallyBinding
profil podstawowy	teren usług teren komunikacji teren zieleni urządzonej

	teren ogrodów działkowych teren infrastruktury technicznej
profil dodatkowy	teren składów i magazynów teren elektrowni słonecznej teren zieleni naturalnej teren lasu teren wód
maksymalna nadziemna intensywnosc zabudowy	1
maksymalny udzial powierzchni zabudowy	60%
maksymalna wysokosc zabudowy	12.0 m
minimalny udzial powierzchni biologicznie czynnej	30%
geometria	
plan	https://www.gov.pl/zagospodarowanieprzestrzenne/app /AktPlanowaniaPrzestrzennego/PL.ZIPPZP.10542/060104-POG/1POG

strefa planistyczna	PL.ZIPPZP.10542_060104-POG_1POG-14SJ_20251110T090000
identifier	https://www.gov.pl/zagospodarowanieprzestrzenne/app /StrefaPlanistyczna/PL.ZIPPZP.10542/060104-POG/1POG-14SJ /20251110T090000
przestrzen nazw	PL.ZIPPZP.10542/060104-POG
lokalny id	1POG-14SJ
wersja id	20251110T090000
poczatek wersji obiektu	2025-11-10T09:00
nazwa	strefa wielofunkcyjna z zabudową mieszkaniową jednorodzinną
oznaczenie	14SJ
symbol	SJ
obowiazuje od	2025-10-24
obowiazuje do	obecnie
status	w opracowaniu https://inspire.ec.europa.eu/codelist/ProcessStepGeneralValue /elaboration
charakter ustalenia	ogólnie wiążące https://inspire.ec.europa.eu/codelist/RegulationNatureValue /generallyBinding
profil podstawowy	teren zabudowy mieszkaniowej jednorodzinnej

	teren usług teren komunikacji teren zieleni urządzonej teren ogrodów działkowych teren infrastruktury technicznej
profil dodatkowy	teren zabudowy letniskowej lub rekreacji indywidualnej teren zieleni naturalnej teren lasu teren wód
maksymalna nadziemna intensywnosc zabudowy	0.6
maksymalny udzial powierzchni zabudowy	40%
maksymalna wysokosc zabudowy	10.0 m
minimalny udzial powierzchni biologicznie czynnej	30%
geometria	
plan	https://www.gov.pl/zagospodarowanieprzestrzenne/app/AktPlanowaniaPrzestrzennego/PL.ZIPPZP.10542/060104-POG/1POG

strefa planistyczna	PL.ZIPPZP.10542_060104-POG_1POG-14SR_20251110T090000
identifier	https://www.gov.pl/zagospodarowanieprzestrzenne/app/StrefaPlanistyczna/PL.ZIPPZP.10542/060104-POG/1POG-14SR/20251110T090000
przestrzen nazw	PL.ZIPPZP.10542/060104-POG
lokalny id	1POG-14SR
wersja id	20251110T090000
poczatek wersji obiektu	2025-11-10T09:00
nazwa	strefa produkcji rolniczej
oznaczenie	14SR
symbol	SR
obowiazuje od	2025-10-24
obowiazuje do	obecnie
status	w opracowaniu https://inspire.ec.europa.eu/codelist/ProcessStepGeneralValue/elaboration
charakter ustalenia	ogólnie wiążące https://inspire.ec.europa.eu/codelist/RegulationNatureValue/generallyBinding

profil podstawowy	teren produkcji w gospodarstwach rolnych teren wielkotowarowej produkcji rolnej teren akwakultury i obsługi rybactwa teren komunikacji teren ogrodów działkowych teren infrastruktury technicznej
profil dodatkowy	teren rolnictwa z zakazem zabudowy teren elektrowni słonecznej teren zieleni urządzonej teren zieleni naturalnej teren lasu teren wód
maksymalna nadziemna intensywnosc zabudowy	0.8
maksymalny udzial powierzchni zabudowy	60%
maksymalna wysokosc zabudowy	15.0 m
minimalny udzial powierzchni biologicznie czynnej	30%
geometria	
plan	https://www.gov.pl/zagospodarowanieprzestrzenne/app /AktPlanowaniaPrzestrzennego/PL.ZIPPZP.10542/060104-POG/1POG

strefa planistyczna	PL.ZIPPZP.10542_060104-POG_1POG-14SO_20251110T090000
identifier	https://www.gov.pl/zagospodarowanieprzestrzenne/app /StrefaPlanistyczna/PL.ZIPPZP.10542/060104-POG/1POG-14SO /20251110T090000
przestrzen nazw	PL.ZIPPZP.10542/060104-POG
lokalny id	1POG-14SO
wersja id	20251110T090000
poczatek wersji obiektu	2025-11-10T09:00
nazwa	strefa otwarta
oznaczenie	14SO
symbol	SO
obowiazuje od	2025-10-24
obowiazuje do	obecnie
status	w opracowaniu https://inspire.ec.europa.eu/codelist/ProcessStepGeneralValue /elaboration

charakter ustalenia	ogólnie wiążące https://inspire.ec.europa.eu/codelist/RegulationNatureValue/generallyBinding
profil podstawowy	teren rolnictwa z zakazem zabudowy teren lasu teren zieleni naturalnej teren wód teren komunikacji teren ogrodów działkowych teren infrastruktury technicznej
profil dodatkowy	teren elektrowni wiatrowej teren elektrowni słonecznej teren elektrowni geotermalnej teren zieleni urządzonej
geometria	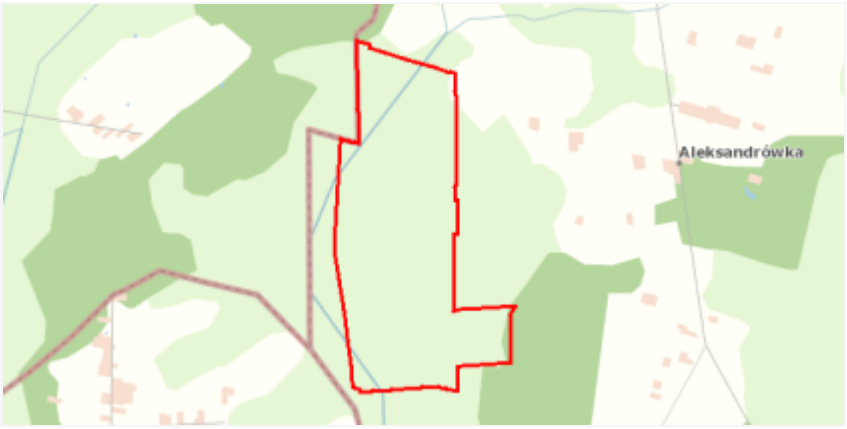
plan	https://www.gov.pl/zagospodarowanieprzestrzenne/app/AktPlanowaniaPrzestrzennego/PL.ZIPPZP.10542/060104-POG/1POG

strefa planistyczna	PL.ZIPPZP.10542_060104-POG_1POG-14SZ_20251110T090000
identifier	https://www.gov.pl/zagospodarowanieprzestrzenne/app/StrefaPlanistyczna/PL.ZIPPZP.10542/060104-POG/1POG-14SZ/20251110T090000
przestrzen nazw	PL.ZIPPZP.10542/060104-POG
lokalny id	1POG-14SZ
wersja id	20251110T090000
poczatek wersji obiektu	2025-11-10T09:00
nazwa	strefa wielofunkcyjna z zabudową zagrodową
oznaczenie	14SZ
symbol	SZ
obowiazuje od	2025-10-24
obowiazuje do	obecnie
status	w opracowaniu https://inspire.ec.europa.eu/codelist/ProcessStepGeneralValue/elaboration
charakter ustalenia	ogólnie wiążące https://inspire.ec.europa.eu/codelist/RegulationNatureValue/generallyBinding
profil podstawowy	teren zabudowy zagrodowej teren produkcji w gospodarstwach rolnych teren akwakultury i obsługi rybactwa

	teren komunikacji teren zieleni urządzonej teren ogrodów działkowych teren infrastruktury technicznej
profil dodatkowy	teren usług teren zieleni naturalnej teren lasu teren wód
maksymalna nadziemna intensywnosc zabudowy	0.8
maksymalny udzial powierzchni zabudowy	60%
maksymalna wysokosc zabudowy	15.0 m
minimalny udzial powierzchni biologicznie czynnej	30%
geometria	
plan	https://www.gov.pl/zagospodarowanieprzestrzenne/app /AktPlanowaniaPrzestrzennego/PL.ZIPPZP.10542/060104-POG/1POG

strefa planistyczna	PL.ZIPPZP.10542_060104-POG_1POG-15SU_20251110T090000
identifier	https://www.gov.pl/zagospodarowanieprzestrzenne/app /StrefaPlanistyczna/PL.ZIPPZP.10542/060104-POG/1POG-15SU /20251110T090000
przestrzen nazw	PL.ZIPPZP.10542/060104-POG
lokalny id	1POG-15SU
wersja id	20251110T090000
poczatek wersji obiektu	2025-11-10T09:00
nazwa	strefa usługowa
oznaczenie	15SU
symbol	SU
obowiazuje od	2025-10-24
obowiazuje do	obecnie
status	w opracowaniu https://inspire.ec.europa.eu/codelist/ProcessStepGeneralValue /elaboration
charakter ustalenia	ogólnie wiążące https://inspire.ec.europa.eu/codelist/RegulationNatureValue /generallyBinding

profil podstawowy	teren usług teren komunikacji teren zieleni urządzonej teren ogrodów działkowych teren infrastruktury technicznej
profil dodatkowy	teren składów i magazynów teren elektrowni słonecznej teren zieleni naturalnej teren lasu teren wód
maksymalna nadziemna intensywnosc zabudowy	1
maksymalny udzial powierzchni zabudowy	50%
maksymalna wysokosc zabudowy	12.0 m
minimalny udzial powierzchni biologicznie czynnej	30%
geometria	
plan	https://www.gov.pl/zagospodarowanieprzestrzenne/app /AktPlanowaniaPrzestrzennego/PL.ZIPPZP.10542/060104-POG/1POG

strefa planistyczna	PL.ZIPPZP.10542_060104-POG_1POG-15SJ_20251110T090000
identifier	https://www.gov.pl/zagospodarowanieprzestrzenne/app /StrefaPlanistyczna/PL.ZIPPZP.10542/060104-POG/1POG-15SJ /20251110T090000
przestrzen nazw	PL.ZIPPZP.10542/060104-POG
lokalny id	1POG-15SJ
wersja id	20251110T090000
poczatek wersji obiektu	2025-11-10T09:00
nazwa	strefa wielofunkcyjna z zabudową mieszkaniową jednorodzinną
oznaczenie	15SJ
symbol	SJ
obowiazuje od	2025-10-24
obowiazuje do	obecnie
status	w opracowaniu https://inspire.ec.europa.eu/codelist/ProcessStepGeneralValue /elaboration
charakter ustalenia	ogólnie wiążące https://inspire.ec.europa.eu/codelist/RegulationNatureValue

	/generallyBinding
profil podstawowy	teren zabudowy mieszkaniowej jednorodzinnej teren usług teren komunikacji teren zieleni urządzonej teren ogrodów działkowych teren infrastruktury technicznej
profil dodatkowy	teren zabudowy letniskowej lub rekreacji indywidualnej teren zieleni naturalnej teren lasu teren wód
maksymalna nadziemna intensywnosc zabudowy	0.6
maksymalny udzial powierzchni zabudowy	40%
maksymalna wysokosc zabudowy	10.0 m
minimalny udzial powierzchni biologicznie czynnej	30%
geometria	
plan	https://www.gov.pl/zagospodarowanieprzestrzenne/app /AktPlanowaniaPrzestrzennego/PL.ZIPPZP.10542/060104-POG/1POG

strefa planistyczna	PL.ZIPPZP.10542_060104-POG_1POG-15SZ_20251110T090000
identifier	https://www.gov.pl/zagospodarowanieprzestrzenne/app /StrefaPlanistyczna/PL.ZIPPZP.10542/060104-POG/1POG-15SZ /20251110T090000
przestrzen nazw	PL.ZIPPZP.10542/060104-POG
lokalny id	1POG-15SZ
wersja id	20251110T090000
poczatek wersji obiektu	2025-11-10T09:00
nazwa	strefa wielofunkcyjna z zabudową zagrodową
oznaczenie	15SZ
symbol	SZ
obowiazuje od	2025-10-24
obowiazuje do	obecnie
status	w opracowaniu https://inspire.ec.europa.eu/codelist/ProcessStepGeneralValue /elaboration

charakter ustalenia	ogólnie wiążące https://inspire.ec.europa.eu/codelist/RegulationNatureValue/generallyBinding
profil podstawowy	teren zabudowy zagrodowej teren produkcji w gospodarstwach rolnych teren akwakultury i obsługi rybactwa teren komunikacji teren zieleni urządzonej teren ogrodów działkowych teren infrastruktury technicznej
profil dodatkowy	teren usług teren zieleni naturalnej teren lasu teren wód
maksymalna nadziemna intensywnosc zabudowy	0.8
maksymalny udzial powierzchni zabudowy	60%
maksymalna wysokosc zabudowy	15.0 m
minimalny udzial powierzchni biologicznie czynnej	30%
geometria	
plan	https://www.gov.pl/zagospodarowanieprzestrzenne/app/AktPlanowaniaPrzestrzennego/PL.ZIPPZP.10542/060104-POG/1POG

strefa planistyczna	PL.ZIPPZP.10542_060104-POG_1POG-15SR_20251110T090000
identifier	https://www.gov.pl/zagospodarowanieprzestrzenne/app/StrefaPlanistyczna/PL.ZIPPZP.10542/060104-POG/1POG-15SR/20251110T090000
przestrzen nazw	PL.ZIPPZP.10542/060104-POG
lokalny id	1POG-15SR
wersja id	20251110T090000
poczatek wersji obiektu	2025-11-10T09:00
nazwa	strefa produkcji rolniczej
oznaczenie	15SR
symbol	SR
obowiazuje od	2025-10-24
obowiazuje do	obecnie
status	w opracowaniu

	https://inspire.ec.europa.eu/codelist/ProcessStepGeneralValue/elaboration
charakter ustalenia	ogólnie wiążące https://inspire.ec.europa.eu/codelist/RegulationNatureValue/generallyBinding
profil podstawowy	teren produkcji w gospodarstwach rolnych teren wielkotowarowej produkcji rolnej teren akwakultury i obsługi rybactwa teren komunikacji teren ogrodów działkowych teren infrastruktury technicznej
profil dodatkowy	teren rolnictwa z zakazem zabudowy teren elektrowni słonecznej teren zieleni urządzonej teren zieleni naturalnej teren lasu teren wód
maksymalna nadziemna intensywnosc zabudowy	0.8
maksymalny udzial powierzchni zabudowy	60%
maksymalna wysokosc zabudowy	15.0 m
minimalny udzial powierzchni biologicznie czynnej	30%
geometria	
plan	https://www.gov.pl/zagospodarowanieprzestrzenne/app/AktPlanowaniaPrzestrzennego/PL.ZIPPZP.10542/060104-POG/1POG

strefa planistyczna	PL.ZIPPZP.10542_060104-POG_1POG-15SO_20251110T090000
identifier	https://www.gov.pl/zagospodarowanieprzestrzenne/app/StrefaPlanistyczna/PL.ZIPPZP.10542/060104-POG/1POG-15SO/20251110T090000
przestrzen nazw	PL.ZIPPZP.10542/060104-POG
lokalny id	1POG-15SO
wersja id	20251110T090000
poczatek wersji obiektu	2025-11-10T09:00
nazwa	strefa otwarta
oznaczenie	15SO
symbol	SO

obowiazuje od	2025-10-24
obowiazuje do	obecnie
status	w opracowaniu https://inspire.ec.europa.eu/codelist/ProcessStepGeneralValue/elaboration
charakter ustalenia	ogólnie wiążące https://inspire.ec.europa.eu/codelist/RegulationNatureValue/generallyBinding
profil podstawowy	teren rolnictwa z zakazem zabudowy teren lasu teren zieleni naturalnej teren wód teren komunikacji teren ogrodów działkowych teren infrastruktury technicznej
profil dodatkowy	teren zieleni urządzonej
geometria	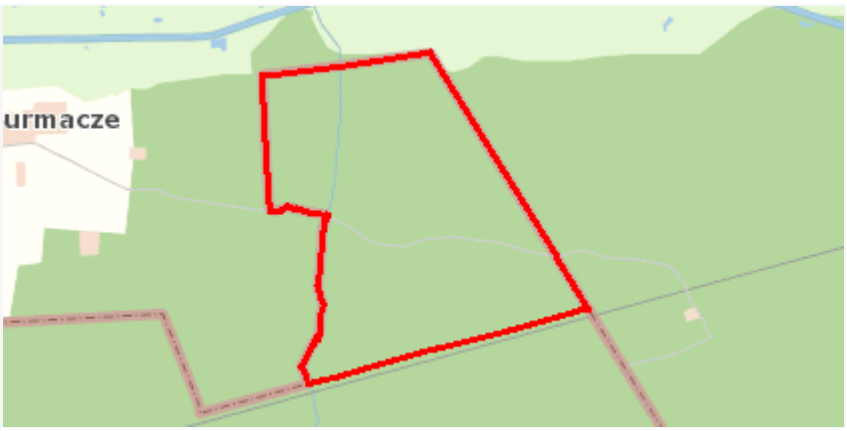
plan	https://www.gov.pl/zagospodarowanieprzestrzenne/app/AktPlanowaniaPrzestrzennego/PL.ZIPPZP.10542/060104-POG/1POG

strefa planistyczna	PL.ZIPPZP.10542_060104-POG_1POG-16SU_20251110T090000
identifier	https://www.gov.pl/zagospodarowanieprzestrzenne/app/StrefaPlanistyczna/PL.ZIPPZP.10542/060104-POG/1POG-16SU/20251110T090000
przestrzen nazw	PL.ZIPPZP.10542/060104-POG
lokalny id	1POG-16SU
wersja id	20251110T090000
poczatek wersji obiektu	2025-11-10T09:00
nazwa	strefa usługowa
oznaczenie	16SU
symbol	SU
obowiazuje od	2025-10-24
obowiazuje do	obecnie
status	w opracowaniu https://inspire.ec.europa.eu/codelist/ProcessStepGeneralValue/elaboration
charakter ustalenia	ogólnie wiążące https://inspire.ec.europa.eu/codelist/RegulationNatureValue/generallyBinding

profil podstawowy	teren usług teren komunikacji teren zieleni urządzonej teren ogrodów działkowych teren infrastruktury technicznej
profil dodatkowy	teren składów i magazynów teren elektrowni słonecznej teren zieleni naturalnej teren lasu teren wód
maksymalna nadziemna intensywnosc zabudowy	1
maksymalny udzial powierzchni zabudowy	50%
maksymalna wysokosc zabudowy	12.0 m
minimalny udzial powierzchni biologicznie czynnej	30%
geometria	
plan	https://www.gov.pl/zagospodarowanieprzestrzenne/app /AktPlanowaniaPrzestrzennego/PL.ZIPPZP.10542/060104-POG/1POG

strefa planistyczna	PL.ZIPPZP.10542_060104-POG_1POG-16SJ_20251110T090000
identifier	https://www.gov.pl/zagospodarowanieprzestrzenne/app /StrefaPlanistyczna/PL.ZIPPZP.10542/060104-POG/1POG-16SJ /20251110T090000
przestrzen nazw	PL.ZIPPZP.10542/060104-POG
lokalny id	1POG-16SJ
wersja id	20251110T090000
poczatek wersji obiektu	2025-11-10T09:00
nazwa	strefa wielofunkcyjna z zabudową mieszkaniową jednorodzinną
oznaczenie	16SJ
symbol	SJ
obowiazuje od	2025-10-24
obowiazuje do	obecnie
status	w opracowaniu https://inspire.ec.europa.eu/codelist/ProcessStepGeneralValue /elaboration
charakter ustalenia	ogólnie wiążące https://inspire.ec.europa.eu/codelist/RegulationNatureValue

	/generallyBinding
profil podstawowy	teren zabudowy mieszkaniowej jednorodzinnej teren usług teren komunikacji teren zieleni urządzonej teren ogrodów działkowych teren infrastruktury technicznej
profil dodatkowy	teren zabudowy letniskowej lub rekreacji indywidualnej teren zieleni naturalnej teren lasu teren wód
maksymalna nadziemna intensywnosc zabudowy	0.6
maksymalny udzial powierzchni zabudowy	40%
maksymalna wysokosc zabudowy	10.0 m
minimalny udzial powierzchni biologicznie czynnej	30%
geometria	
plan	https://www.gov.pl/zagospodarowanieprzestrzenne/app /AktPlanowaniaPrzestrzennego/PL.ZIPPZP.10542/060104-POG/1POG

strefa planistyczna	PL.ZIPPZP.10542_060104-POG_1POG-16SZ_20260512T130439
identifier	https://www.gov.pl/zagospodarowanieprzestrzenne/app /StrefaPlanistyczna/PL.ZIPPZP.10542/060104-POG/1POG-16SZ /20260512T130439
przestrzen nazw	PL.ZIPPZP.10542/060104-POG
lokalny id	1POG-16SZ
wersja id	20260512T130439
poczatek wersji obiektu	2026-05-12T13:04:39
nazwa	strefa wielofunkcyjna z zabudową zagrodową
oznaczenie	16SZ
symbol	SZ
obowiazuje od	2025-10-24
obowiazuje do	obecnie
status	w opracowaniu https://inspire.ec.europa.eu/codelist/ProcessStepGeneralValue /elaboration

charakter ustalenia	ogólnie wiążące https://inspire.ec.europa.eu/codelist/RegulationNatureValue/generallyBinding
profil podstawowy	teren zabudowy zagrodowej teren produkcji w gospodarstwach rolnych teren akwakultury i obsługi rybactwa teren komunikacji teren zieleni urządzonej teren ogrodów działkowych teren infrastruktury technicznej
profil dodatkowy	teren usług teren zieleni naturalnej teren lasu teren wód
maksymalna nadziemna intensywnosc zabudowy	0.8
maksymalny udzial powierzchni zabudowy	60%
maksymalna wysokosc zabudowy	15.0 m
minimalny udzial powierzchni biologicznie czynnej	30%
geometria	
plan	https://www.gov.pl/zagospodarowanieprzestrzenne/app/AktPlanowaniaPrzestrzennego/PL.ZIPPZP.10542/060104-POG/1POG

strefa planistyczna	PL.ZIPPZP.10542_060104-POG_1POG-16SR_20251110T090000
identifier	https://www.gov.pl/zagospodarowanieprzestrzenne/app/StrefaPlanistyczna/PL.ZIPPZP.10542/060104-POG/1POG-16SR/20251110T090000
przestrzen nazw	PL.ZIPPZP.10542/060104-POG
lokalny id	1POG-16SR
wersja id	20251110T090000
poczatek wersji obiektu	2025-11-10T09:00
nazwa	strefa produkcji rolniczej
oznaczenie	16SR
symbol	SR
obowiazuje od	2025-10-24
obowiazuje do	obecnie
status	w opracowaniu

	https://inspire.ec.europa.eu/codelist/ProcessStepGeneralValue/elaboration
charakter ustalenia	ogólnie wiążące https://inspire.ec.europa.eu/codelist/RegulationNatureValue/generallyBinding
profil podstawowy	teren produkcji w gospodarstwach rolnych teren wielkotowarowej produkcji rolnej teren akwakultury i obsługi rybactwa teren komunikacji teren ogrodów działkowych teren infrastruktury technicznej
profil dodatkowy	teren rolnictwa z zakazem zabudowy teren elektrowni słonecznej teren zieleni urządzonej teren zieleni naturalnej teren lasu teren wód
maksymalna nadziemna intensywnosc zabudowy	0.8
maksymalny udzial powierzchni zabudowy	60%
maksymalna wysokosc zabudowy	15.0 m
minimalny udzial powierzchni biologicznie czynnej	30%
geometria	
plan	https://www.gov.pl/zagospodarowanieprzestrzenne/app/AktPlanowaniaPrzestrzennego/PL.ZIPPZP.10542/060104-POG/1POG

strefa planistyczna	PL.ZIPPZP.10542_060104-POG_1POG-16SO_20260512T130244
identifier	https://www.gov.pl/zagospodarowanieprzestrzenne/app/StrefaPlanistyczna/PL.ZIPPZP.10542/060104-POG/1POG-16SO/20260512T130244
przestrzen nazw	PL.ZIPPZP.10542/060104-POG
lokalny id	1POG-16SO
wersja id	20260512T130244
poczatek wersji obiektu	2026-05-12T13:02:44
nazwa	strefa otwarta
oznaczenie	16SO
symbol	SO

obowiazuje od	2025-10-24
obowiazuje do	obecnie
status	w opracowaniu https://inspire.ec.europa.eu/codelist/ProcessStepGeneralValue/elaboration
charakter ustalenia	ogólnie wiążące https://inspire.ec.europa.eu/codelist/RegulationNatureValue/generallyBinding
profil podstawowy	teren rolnictwa z zakazem zabudowy teren lasu teren zieleni naturalnej teren wód teren komunikacji teren ogrodów działkowych teren infrastruktury technicznej
geometria	
plan	https://www.gov.pl/zagospodarowanieprzestrzenne/app/AktPlanowaniaPrzestrzennego/PL.ZIPPZP.10542/060104-POG/1POG

strefa planistyczna	PL.ZIPPZP.10542_060104-POG_1POG-17SU_20251110T090000
identifier	https://www.gov.pl/zagospodarowanieprzestrzenne/app/StrefaPlanistyczna/PL.ZIPPZP.10542/060104-POG/1POG-17SU/20251110T090000
przestrzen nazw	PL.ZIPPZP.10542/060104-POG
lokalny id	1POG-17SU
wersja id	20251110T090000
poczatek wersji obiektu	2025-11-10T09:00
nazwa	strefa usługowa
oznaczenie	17SU
symbol	SU
obowiazuje od	2025-10-24
obowiazuje do	obecnie
status	w opracowaniu https://inspire.ec.europa.eu/codelist/ProcessStepGeneralValue/elaboration
charakter ustalenia	ogólnie wiążące https://inspire.ec.europa.eu/codelist/RegulationNatureValue/generallyBinding
profil podstawowy	teren usług

	teren komunikacji teren zieleni urządzonej teren ogrodów działkowych teren infrastruktury technicznej
profil dodatkowy	teren zieleni naturalnej
maksymalna nadziemna intensywnosc zabudowy	1
maksymalny udzial powierzchni zabudowy	60%
maksymalna wysokosc zabudowy	12.0 m
minimalny udzial powierzchni biologicznie czynnej	30%
geometria	
plan	https://www.gov.pl/zagospodarowanieprzestrzenne/app /AktPlanowaniaPrzestrzennego/PL.ZIPPZP.10542/060104-POG/1POG

strefa planistyczna	PL.ZIPPZP.10542_060104-POG_1POG-17SJ_20251110T090000
identifier	https://www.gov.pl/zagospodarowanieprzestrzenne/app /StrefaPlanistyczna/PL.ZIPPZP.10542/060104-POG/1POG-17SJ /20251110T090000
przestrzen nazw	PL.ZIPPZP.10542/060104-POG
lokalny id	1POG-17SJ
wersja id	20251110T090000
poczatek wersji obiektu	2025-11-10T09:00
nazwa	strefa wielofunkcyjna z zabudową mieszkaniową jednorodzinną
oznaczenie	17SJ
symbol	SJ
obowiazuje od	2025-10-24
obowiazuje do	obecnie
status	w opracowaniu https://inspire.ec.europa.eu/codelist/ProcessStepGeneralValue /elaboration
charakter ustalenia	ogólnie wiążące https://inspire.ec.europa.eu/codelist/RegulationNatureValue /generallyBinding
profil podstawowy	teren zabudowy mieszkaniowej jednorodzinnej teren usług teren komunikacji

	teren zieleni urządzonej teren ogrodów działkowych teren infrastruktury technicznej
profil dodatkowy	teren zabudowy letniskowej lub rekreacji indywidualnej teren zieleni naturalnej teren lasu teren wód
maksymalna nadziemna intensywnosc zabudowy	0.6
maksymalny udzial powierzchni zabudowy	40%
maksymalna wysokosc zabudowy	10.0 m
minimalny udzial powierzchni biologicznie czynnej	30%
geometria	
plan	https://www.gov.pl/zagospodarowanieprzestrzenne/app /AktPlanowaniaPrzestrzennego/PL.ZIPPZP.10542/060104-POG/1POG

strefa planistyczna	PL.ZIPPZP.10542_060104-POG_1POG-17SZ_20251110T090000
identifier	https://www.gov.pl/zagospodarowanieprzestrzenne/app /StrefaPlanistyczna/PL.ZIPPZP.10542/060104-POG/1POG-17SZ /20251110T090000
przestrzen nazw	PL.ZIPPZP.10542/060104-POG
lokalny id	1POG-17SZ
wersja id	20251110T090000
poczatek wersji obiektu	2025-11-10T09:00
nazwa	strefa wielofunkcyjna z zabudową zagrodową
oznaczenie	17SZ
symbol	SZ
obowiazuje od	2025-10-24
obowiazuje do	obecnie
status	w opracowaniu https://inspire.ec.europa.eu/codelist/ProcessStepGeneralValue /elaboration
charakter ustalenia	ogólnie wiążące https://inspire.ec.europa.eu/codelist/RegulationNatureValue /generallyBinding
profil podstawowy	teren zabudowy zagrodowej

	teren produkcji w gospodarstwach rolnych teren akwakultury i obsługi rybactwa teren komunikacji teren zieleni urządzonej teren ogrodów działkowych teren infrastruktury technicznej
profil dodatkowy	teren usług teren zieleni naturalnej teren lasu teren wód
maksymalna nadziemna intensywnosc zabudowy	0.8
maksymalny udzial powierzchni zabudowy	60%
maksymalna wysokosc zabudowy	15.0 m
minimalny udzial powierzchni biologicznie czynnej	30%
geometria	
plan	https://www.gov.pl/zagospodarowanieprzestrzenne/app /AktPlanowaniaPrzestrzennego/PL.ZIPPZP.10542/060104-POG/1POG

strefa planistyczna	PL.ZIPPZP.10542_060104-POG_1POG-17SR_20251110T090000
identifier	https://www.gov.pl/zagospodarowanieprzestrzenne/app /StrefaPlanistyczna/PL.ZIPPZP.10542/060104-POG/1POG-17SR /20251110T090000
przestrzen nazw	PL.ZIPPZP.10542/060104-POG
lokalny id	1POG-17SR
wersja id	20251110T090000
poczatek wersji obiektu	2025-11-10T09:00
nazwa	strefa produkcji rolniczej
oznaczenie	17SR
symbol	SR
obowiazuje od	2025-10-24
obowiazuje do	obecnie
status	w opracowaniu https://inspire.ec.europa.eu/codelist/ProcessStepGeneralValue /elaboration
charakter ustalenia	ogólnie wiążące https://inspire.ec.europa.eu/codelist/RegulationNatureValue

	/generallyBinding
profil podstawowy	teren produkcji w gospodarstwach rolnych teren wielkotowarowej produkcji rolnej teren akwakultury i obsługi rybactwa teren komunikacji teren ogrodów działkowych teren infrastruktury technicznej
profil dodatkowy	teren rolnictwa z zakazem zabudowy teren elektrowni słonecznej teren zieleni urządzonej teren zieleni naturalnej teren lasu teren wód
maksymalna nadziemna intensywnosc zabudowy	0.8
maksymalny udzial powierzchni zabudowy	60%
maksymalna wysokosc zabudowy	15.0 m
minimalny udzial powierzchni biologicznie czynnej	30%
geometria	
plan	https://www.gov.pl/zagospodarowanieprzestrzenne/app /AktPlanowaniaPrzestrzennego/PL.ZIPPZP.10542/060104-POG/1POG

strefa planistyczna	PL.ZIPPZP.10542_060104-POG_1POG-17SO_20251110T090000
identifier	https://www.gov.pl/zagospodarowanieprzestrzenne/app /StrefaPlanistyczna/PL.ZIPPZP.10542/060104-POG/1POG-17SO /20251110T090000
przestrzen nazw	PL.ZIPPZP.10542/060104-POG
lokalny id	1POG-17SO
wersja id	20251110T090000
poczatek wersji obiektu	2025-11-10T09:00
nazwa	strefa otwarta
oznaczenie	17SO
symbol	SO
obowiazuje od	2025-10-24
obowiazuje do	obecnie
status	w opracowaniu https://inspire.ec.europa.eu/codelist/ProcessStepGeneralValue

	/elaboration
charakter ustalenia	ogólnie wiążące https://inspire.ec.europa.eu/codelist/RegulationNatureValue /generallyBinding
profil podstawowy	teren rolnictwa z zakazem zabudowy teren lasu teren zieleni naturalnej teren wód teren komunikacji teren ogrodów działkowych teren infrastruktury technicznej
profil dodatkowy	teren zieleni urządzonej
geometria	
plan	https://www.gov.pl/zagospodarowanieprzestrzenne/app /AktPlanowaniaPrzestrzennego/PL.ZIPPZP.10542/060104-POG/1POG

strefa planistyczna	PL.ZIPPZP.10542_060104-POG_1POG-18SU_20251110T090000
identifier	https://www.gov.pl/zagospodarowanieprzestrzenne/app /StrefaPlanistyczna/PL.ZIPPZP.10542/060104-POG/1POG-18SU /20251110T090000
przestrzen nazw	PL.ZIPPZP.10542/060104-POG
lokalny id	1POG-18SU
wersja id	20251110T090000
poczatek wersji obiektu	2025-11-10T09:00
nazwa	strefa usługowa
oznaczenie	18SU
symbol	SU
obowiazuje od	2025-10-24
obowiazuje do	obecnie
status	w opracowaniu https://inspire.ec.europa.eu/codelist/ProcessStepGeneralValue /elaboration
charakter ustalenia	ogólnie wiążące https://inspire.ec.europa.eu/codelist/RegulationNatureValue /generallyBinding
profil podstawowy	teren usług teren komunikacji teren zieleni urządzonej

	teren ogrodów działkowych teren infrastruktury technicznej
profil dodatkowy	teren składów i magazynów teren elektrowni słonecznej teren zieleni naturalnej teren lasu teren wód
maksymalna nadziemna intensywnosc zabudowy	1
maksymalny udzial powierzchni zabudowy	60%
maksymalna wysokosc zabudowy	12.0 m
minimalny udzial powierzchni biologicznie czynnej	30%
geometria	
plan	https://www.gov.pl/zagospodarowanieprzestrzenne/app /AktPlanowaniaPrzestrzennego/PL.ZIPPZP.10542/060104-POG/1POG

strefa planistyczna	PL.ZIPPZP.10542_060104-POG_1POG-18SJ_20251110T090000
identifier	https://www.gov.pl/zagospodarowanieprzestrzenne/app /StrefaPlanistyczna/PL.ZIPPZP.10542/060104-POG/1POG-18SJ /20251110T090000
przestrzen nazw	PL.ZIPPZP.10542/060104-POG
lokalny id	1POG-18SJ
wersja id	20251110T090000
poczatek wersji obiektu	2025-11-10T09:00
nazwa	strefa wielofunkcyjna z zabudową mieszkaniową jednorodzinną
oznaczenie	18SJ
symbol	SJ
obowiazuje od	2025-10-24
obowiazuje do	obecnie
status	w opracowaniu https://inspire.ec.europa.eu/codelist/ProcessStepGeneralValue /elaboration
charakter ustalenia	ogólnie wiążące https://inspire.ec.europa.eu/codelist/RegulationNatureValue /generallyBinding
profil podstawowy	teren zabudowy mieszkaniowej jednorodzinnej

	teren usług teren komunikacji teren zieleni urządzonej teren ogrodów działkowych teren infrastruktury technicznej
profil dodatkowy	teren zabudowy letniskowej lub rekreacji indywidualnej teren zieleni naturalnej teren lasu teren wód
maksymalna nadziemna intensywnosc zabudowy	0.6
maksymalny udzial powierzchni zabudowy	40%
maksymalna wysokosc zabudowy	10.0 m
minimalny udzial powierzchni biologicznie czynnej	30%
geometria	
plan	https://www.gov.pl/zagospodarowanieprzestrzenne/app /AktPlanowaniaPrzestrzennego/PL.ZIPPZP.10542/060104-POG/1POG

strefa planistyczna	PL.ZIPPZP.10542_060104-POG_1POG-18SZ_20251110T090000
identifier	https://www.gov.pl/zagospodarowanieprzestrzenne/app /StrefaPlanistyczna/PL.ZIPPZP.10542/060104-POG/1POG-18SZ /20251110T090000
przestrzen nazw	PL.ZIPPZP.10542/060104-POG
lokalny id	1POG-18SZ
wersja id	20251110T090000
poczatek wersji obiektu	2025-11-10T09:00
nazwa	strefa wielofunkcyjna z zabudową zagrodową
oznaczenie	18SZ
symbol	SZ
obowiazuje od	2025-10-24
obowiazuje do	obecnie
status	w opracowaniu https://inspire.ec.europa.eu/codelist/ProcessStepGeneralValue /elaboration
charakter ustalenia	ogólnie wiążące https://inspire.ec.europa.eu/codelist/RegulationNatureValue /generallyBinding

profil podstawowy	teren zabudowy zagrodowej teren produkcji w gospodarstwach rolnych teren akwakultury i obsługi rybactwa teren komunikacji teren zieleni urządzonej teren ogrodów działkowych teren infrastruktury technicznej
profil dodatkowy	teren usług teren zieleni naturalnej teren lasu teren wód
maksymalna nadziemna intensywnosc zabudowy	0.8
maksymalny udzial powierzchni zabudowy	60%
maksymalna wysokosc zabudowy	15.0 m
minimalny udzial powierzchni biologicznie czynnej	30%
geometria	
plan	https://www.gov.pl/zagospodarowanieprzestrzenne/app /AktPlanowaniaPrzestrzennego/PL.ZIPPZP.10542/060104-POG/1POG

strefa planistyczna	PL.ZIPPZP.10542_060104-POG_1POG-18SR_20251110T090000
identifier	https://www.gov.pl/zagospodarowanieprzestrzenne/app /StrefaPlanistyczna/PL.ZIPPZP.10542/060104-POG/1POG-18SR /20251110T090000
przestrzen nazw	PL.ZIPPZP.10542/060104-POG
lokalny id	1POG-18SR
wersja id	20251110T090000
poczatek wersji obiektu	2025-11-10T09:00
nazwa	strefa produkcji rolniczej
oznaczenie	18SR
symbol	SR
obowiazuje od	2025-10-24
obowiazuje do	obecnie
status	w opracowaniu https://inspire.ec.europa.eu/codelist/ProcessStepGeneralValue /elaboration

charakter ustalenia	ogólnie wiążące https://inspire.ec.europa.eu/codelist/RegulationNatureValue/generallyBinding
profil podstawowy	teren produkcji w gospodarstwach rolnych teren wielkotowarowej produkcji rolnej teren akwakultury i obsługi rybactwa teren komunikacji teren ogrodów działkowych teren infrastruktury technicznej
profil dodatkowy	teren rolnictwa z zakazem zabudowy teren elektrowni słonecznej teren zieleni urządzonej teren zieleni naturalnej teren lasu teren wód
maksymalna nadziemna intensywnosc zabudowy	0.8
maksymalny udzial powierzchni zabudowy	60%
maksymalna wysokosc zabudowy	15.0 m
minimalny udzial powierzchni biologicznie czynnej	30%
geometria	
plan	https://www.gov.pl/zagospodarowanieprzestrzenne/app/AktPlanowaniaPrzestrzennego/PL.ZIPPZP.10542/060104-POG/1POG

strefa planistyczna	PL.ZIPPZP.10542_060104-POG_1POG-18SO_20251110T090000
identifier	https://www.gov.pl/zagospodarowanieprzestrzenne/app/StrefaPlanistyczna/PL.ZIPPZP.10542/060104-POG/1POG-18SO/20251110T090000
przestrzen nazw	PL.ZIPPZP.10542/060104-POG
lokalny id	1POG-18SO
wersja id	20251110T090000
poczatek wersji obiektu	2025-11-10T09:00
nazwa	strefa otwarta
oznaczenie	18SO
symbol	SO
obowiazuje od	2025-10-24
obowiazuje do	obecnie

status	w opracowaniu https://inspire.ec.europa.eu/codelist/ProcessStepGeneralValue/elaboration
charakter ustalenia	ogólnie wiążące https://inspire.ec.europa.eu/codelist/RegulationNatureValue/generallyBinding
profil podstawowy	teren rolnictwa z zakazem zabudowy teren lasu teren zieleni naturalnej teren wód teren komunikacji teren ogrodów działkowych teren infrastruktury technicznej
profil dodatkowy	teren elektrowni wiatrowej teren elektrowni słonecznej teren elektrowni geotermalnej teren zieleni urządzonej
geometria	
plan	https://www.gov.pl/zagospodarowanieprzestrzenne/app/AktPlanowaniaPrzestrzennego/PL.ZIPPZP.10542/060104-POG/1POG

strefa planistyczna	PL.ZIPPZP.10542_060104-POG_1POG-19SU_20251110T090000
identifier	https://www.gov.pl/zagospodarowanieprzestrzenne/app/StrefaPlanistyczna/PL.ZIPPZP.10542/060104-POG/1POG-19SU/20251110T090000
przestrzen nazw	PL.ZIPPZP.10542/060104-POG
lokalny id	1POG-19SU
wersja id	20251110T090000
poczatek wersji obiektu	2025-11-10T09:00
nazwa	strefa usługowa
oznaczenie	19SU
symbol	SU
obowiazuje od	2025-10-24
obowiazuje do	obecnie
status	w opracowaniu https://inspire.ec.europa.eu/codelist/ProcessStepGeneralValue/elaboration
charakter ustalenia	ogólnie wiążące https://inspire.ec.europa.eu/codelist/RegulationNatureValue/generallyBinding

profil podstawowy	teren usług teren komunikacji teren zieleni urządzonej teren ogrodów działkowych teren infrastruktury technicznej
profil dodatkowy	teren składów i magazynów teren elektrowni słonecznej teren zieleni naturalnej teren lasu teren wód
maksymalna nadziemna intensywnosc zabudowy	1
maksymalny udzial powierzchni zabudowy	60%
maksymalna wysokosc zabudowy	12.0 m
minimalny udzial powierzchni biologicznie czynnej	30%
geometria	
plan	https://www.gov.pl/zagospodarowanieprzestrzenne/app /AktPlanowaniaPrzestrzennego/PL.ZIPPZP.10542/060104-POG/1POG

strefa planistyczna	PL.ZIPPZP.10542_060104-POG_1POG-19SJ_20251110T090000
identifier	https://www.gov.pl/zagospodarowanieprzestrzenne/app /StrefaPlanistyczna/PL.ZIPPZP.10542/060104-POG/1POG-19SJ /20251110T090000
przestrzen nazw	PL.ZIPPZP.10542/060104-POG
lokalny id	1POG-19SJ
wersja id	20251110T090000
poczatek wersji obiektu	2025-11-10T09:00
nazwa	strefa wielofunkcyjna z zabudową mieszkaniową jednorodzinną
oznaczenie	19SJ
symbol	SJ
obowiazuje od	2025-10-24
obowiazuje do	obecnie
status	w opracowaniu https://inspire.ec.europa.eu/codelist/ProcessStepGeneralValue /elaboration
charakter ustalenia	ogólnie wiążące https://inspire.ec.europa.eu/codelist/RegulationNatureValue

	/generallyBinding
profil podstawowy	teren zabudowy mieszkaniowej jednorodzinnej teren usług teren komunikacji teren zieleni urządzonej teren ogrodów działkowych teren infrastruktury technicznej
profil dodatkowy	teren zabudowy letniskowej lub rekreacji indywidualnej teren zieleni naturalnej teren lasu teren wód
maksymalna nadziemna intensywnosc zabudowy	0.6
maksymalny udzial powierzchni zabudowy	40%
maksymalna wysokosc zabudowy	10.0 m
minimalny udzial powierzchni biologicznie czynnej	30%
geometria	
plan	https://www.gov.pl/zagospodarowanieprzestrzenne/app /AktPlanowaniaPrzestrzennego/PL.ZIPPZP.10542/060104-POG/1POG

strefa planistyczna	PL.ZIPPZP.10542_060104-POG_1POG-19SZ_20251110T090000
identifier	https://www.gov.pl/zagospodarowanieprzestrzenne/app /StrefaPlanistyczna/PL.ZIPPZP.10542/060104-POG/1POG-19SZ /20251110T090000
przestrzen nazw	PL.ZIPPZP.10542/060104-POG
lokalny id	1POG-19SZ
wersja id	20251110T090000
poczatek wersji obiektu	2025-11-10T09:00
nazwa	strefa wielofunkcyjna z zabudową zagrodową
oznaczenie	19SZ
symbol	SZ
obowiazuje od	2025-10-24
obowiazuje do	obecnie
status	w opracowaniu https://inspire.ec.europa.eu/codelist/ProcessStepGeneralValue /elaboration

charakter ustalenia	ogólnie wiążące https://inspire.ec.europa.eu/codelist/RegulationNatureValue/generallyBinding
profil podstawowy	teren zabudowy zagrodowej teren produkcji w gospodarstwach rolnych teren akwakultury i obsługi rybactwa teren komunikacji teren zieleni urządzonej teren ogrodów działkowych teren infrastruktury technicznej
profil dodatkowy	teren usług teren zieleni naturalnej teren lasu teren wód
maksymalna nadziemna intensywnosc zabudowy	0.8
maksymalny udzial powierzchni zabudowy	60%
maksymalna wysokosc zabudowy	15.0 m
minimalny udzial powierzchni biologicznie czynnej	30%
geometria	
plan	https://www.gov.pl/zagospodarowanieprzestrzenne/app/AktPlanowaniaPrzestrzennego/PL.ZIPPZP.10542/060104-POG/1POG

strefa planistyczna	PL.ZIPPZP.10542_060104-POG_1POG-19SR_20251110T090000
identifier	https://www.gov.pl/zagospodarowanieprzestrzenne/app/StrefaPlanistyczna/PL.ZIPPZP.10542/060104-POG/1POG-19SR/20251110T090000
przestrzen nazw	PL.ZIPPZP.10542/060104-POG
lokalny id	1POG-19SR
wersja id	20251110T090000
poczatek wersji obiektu	2025-11-10T09:00
nazwa	strefa produkcji rolniczej
oznaczenie	19SR
symbol	SR
obowiazuje od	2025-10-24
obowiazuje do	obecnie
status	w opracowaniu

	https://inspire.ec.europa.eu/codelist/ProcessStepGeneralValue/elaboration
charakter ustalenia	ogólnie wiążące https://inspire.ec.europa.eu/codelist/RegulationNatureValue/generallyBinding
profil podstawowy	teren produkcji w gospodarstwach rolnych teren wielkotowarowej produkcji rolnej teren akwakultury i obsługi rybactwa teren komunikacji teren ogrodów działkowych teren infrastruktury technicznej
profil dodatkowy	teren rolnictwa z zakazem zabudowy teren elektrowni słonecznej teren zieleni urządzonej teren zieleni naturalnej teren lasu teren wód
maksymalna nadziemna intensywnosc zabudowy	0.8
maksymalny udzial powierzchni zabudowy	60%
maksymalna wysokosc zabudowy	15.0 m
minimalny udzial powierzchni biologicznie czynnej	30%
geometria	
plan	https://www.gov.pl/zagospodarowanieprzestrzenne/app/AktPlanowaniaPrzestrzennego/PL.ZIPPZP.10542/060104-POG/1POG

strefa planistyczna	PL.ZIPPZP.10542_060104-POG_1POG-19SO_20251110T090000
identifier	https://www.gov.pl/zagospodarowanieprzestrzenne/app/StrefaPlanistyczna/PL.ZIPPZP.10542/060104-POG/1POG-19SO/20251110T090000
przestrzen nazw	PL.ZIPPZP.10542/060104-POG
lokalny id	1POG-19SO
wersja id	20251110T090000
poczatek wersji obiektu	2025-11-10T09:00
nazwa	strefa otwarta
oznaczenie	19SO
symbol	SO

obowiazuje od	2025-10-24
obowiazuje do	obecnie
status	w opracowaniu https://inspire.ec.europa.eu/codelist/ProcessStepGeneralValue/elaboration
charakter ustalenia	ogólnie wiążące https://inspire.ec.europa.eu/codelist/RegulationNatureValue/generallyBinding
profil podstawowy	teren rolnictwa z zakazem zabudowy teren lasu teren zieleni naturalnej teren wód teren komunikacji teren ogrodów działkowych teren infrastruktury technicznej
profil dodatkowy	teren elektrowni wiatrowej teren elektrowni słonecznej teren elektrowni geotermalnej teren zieleni urządzonej
geometria	
plan	https://www.gov.pl/zagospodarowanieprzestrzenne/app/AktPlanowaniaPrzestrzennego/PL.ZIPPZP.10542/060104-POG/1POG

strefa planistyczna	PL.ZIPPZP.10542_060104-POG_1POG-20SU_20251110T090000
identifier	https://www.gov.pl/zagospodarowanieprzestrzenne/app/StrefaPlanistyczna/PL.ZIPPZP.10542/060104-POG/1POG-20SU/20251110T090000
przestrzen nazw	PL.ZIPPZP.10542/060104-POG
lokalny id	1POG-20SU
wersja id	20251110T090000
poczatek wersji obiektu	2025-11-10T09:00
nazwa	strefa usługowa
oznaczenie	20SU
symbol	SU
obowiazuje od	2025-10-24
obowiazuje do	obecnie
status	w opracowaniu https://inspire.ec.europa.eu/codelist/ProcessStepGeneralValue/elaboration

charakter ustalenia	ogólnie wiążące https://inspire.ec.europa.eu/codelist/RegulationNatureValue/generallyBinding
profil podstawowy	teren usług teren komunikacji teren zieleni urządzonej teren ogrodów działkowych teren infrastruktury technicznej
profil dodatkowy	teren składów i magazynów teren elektrowni słonecznej teren zieleni naturalnej teren lasu teren wód
maksymalna nadziemna intensywnosc zabudowy	1
maksymalny udzial powierzchni zabudowy	50%
maksymalna wysokosc zabudowy	12.0 m
minimalny udzial powierzchni biologicznie czynnej	30%
geometria	
plan	https://www.gov.pl/zagospodarowanieprzestrzenne/app/AktPlanowaniaPrzestrzennego/PL.ZIPPZP.10542/060104-POG/1POG

strefa planistyczna	PL.ZIPPZP.10542_060104-POG_1POG-20SJ_20251110T090000
identifier	https://www.gov.pl/zagospodarowanieprzestrzenne/app/StrefaPlanistyczna/PL.ZIPPZP.10542/060104-POG/1POG-20SJ/20251110T090000
przestrzen nazw	PL.ZIPPZP.10542/060104-POG
lokalny id	1POG-20SJ
wersja id	20251110T090000
poczatek wersji obiektu	2025-11-10T09:00
nazwa	strefa wielofunkcyjna z zabudową mieszkaniową jednorodzinną
oznaczenie	20SJ
symbol	SJ
obowiazuje od	2025-10-24
obowiazuje do	obecnie
status	w opracowaniu https://inspire.ec.europa.eu/codelist/ProcessStepGeneralValue

	/elaboration
charakter ustalenia	ogólnie wiążące https://inspire.ec.europa.eu/codelist/RegulationNatureValue/generallyBinding
profil podstawowy	teren zabudowy mieszkaniowej jednorodzinnej teren usług teren komunikacji teren zieleni urządzonej teren ogrodów działkowych teren infrastruktury technicznej
profil dodatkowy	teren zabudowy letniskowej lub rekreacji indywidualnej teren zieleni naturalnej teren lasu teren wód
maksymalna nadziemna intensywnosc zabudowy	0.6
maksymalny udzial powierzchni zabudowy	40%
maksymalna wysokosc zabudowy	10.0 m
minimalny udzial powierzchni biologicznie czynnej	30%
geometria	
plan	https://www.gov.pl/zagospodarowanieprzestrzenne/app/AktPlanowaniaPrzestrzennego/PL.ZIPPZP.10542/060104-POG/1POG

strefa planistyczna	PL.ZIPPZP.10542_060104-POG_1POG-20SZ_20251110T090000
identifier	https://www.gov.pl/zagospodarowanieprzestrzenne/app/StrefaPlanistyczna/PL.ZIPPZP.10542/060104-POG/1POG-20SZ/20251110T090000
przestrzen nazw	PL.ZIPPZP.10542/060104-POG
lokalny id	1POG-20SZ
wersja id	20251110T090000
poczatek wersji obiektu	2025-11-10T09:00
nazwa	strefa wielofunkcyjna z zabudową zagrodową
oznaczenie	20SZ
symbol	SZ
obowiazuje od	2025-10-24
obowiazuje do	obecnie

status	w opracowaniu https://inspire.ec.europa.eu/codelist/ProcessStepGeneralValue/elaboration
charakter ustalenia	ogólnie wiążące https://inspire.ec.europa.eu/codelist/RegulationNatureValue/generallyBinding
profil podstawowy	teren zabudowy zagrodowej teren produkcji w gospodarstwach rolnych teren akwakultury i obsługi rybactwa teren komunikacji teren zieleni urządzonej teren ogrodów działkowych teren infrastruktury technicznej
profil dodatkowy	teren usług teren zieleni naturalnej teren lasu teren wód
maksymalna nadziemna intensywnosc zabudowy	0.8
maksymalny udzial powierzchni zabudowy	60%
maksymalna wysokosc zabudowy	15.0 m
minimalny udzial powierzchni biologicznie czynnej	30%
geometria	
plan	https://www.gov.pl/zagospodarowanieprzestrzenne/app/AktPlanowaniaPrzestrzennego/PL.ZIPPZP.10542/060104-POG/1POG

strefa planistyczna	PL.ZIPPZP.10542_060104-POG_1POG-20SR_20251110T090000
identifier	https://www.gov.pl/zagospodarowanieprzestrzenne/app/StrefaPlanistyczna/PL.ZIPPZP.10542/060104-POG/1POG-20SR/20251110T090000
przestrzen nazw	PL.ZIPPZP.10542/060104-POG
lokalny id	1POG-20SR
wersja id	20251110T090000
poczatek wersji obiektu	2025-11-10T09:00
nazwa	strefa produkcji rolniczej
oznaczenie	20SR
symbol	SR

obowiazuje od	2025-10-24
obowiazuje do	obecnie
status	w opracowaniu https://inspire.ec.europa.eu/codelist/ProcessStepGeneralValue/elaboration
charakter ustalenia	ogólnie wiążące https://inspire.ec.europa.eu/codelist/RegulationNatureValue/generallyBinding
profil podstawowy	teren produkcji w gospodarstwach rolnych teren wielkotowarowej produkcji rolnej teren akwakultury i obsługi rybactwa teren komunikacji teren ogrodów działkowych teren infrastruktury technicznej
profil dodatkowy	teren rolnictwa z zakazem zabudowy teren elektrowni słonecznej teren zieleni urządzonej teren zieleni naturalnej teren lasu teren wód
maksymalna nadziemna intensywnosc zabudowy	0.8
maksymalny udzial powierzchni zabudowy	60%
maksymalna wysokosc zabudowy	15.0 m
minimalny udzial powierzchni biologicznie czynnej	30%
geometria	
plan	https://www.gov.pl/zagospodarowanieprzestrzenne/app/AktPlanowaniaPrzestrzennego/PL.ZIPPZP.10542/060104-POG/1POG

strefa planistyczna	PL.ZIPPZP.10542_060104-POG_1POG-20SO_20251110T090000
identifier	https://www.gov.pl/zagospodarowanieprzestrzenne/app/StrefaPlanistyczna/PL.ZIPPZP.10542/060104-POG/1POG-20SO/20251110T090000
przestrzen nazw	PL.ZIPPZP.10542/060104-POG
lokalny id	1POG-20SO
wersja id	20251110T090000
poczatek wersji obiektu	2025-11-10T09:00
nazwa	strefa otwarta

oznaczenie	20SO
symbol	SO
obowiazuje od	2025-10-24
obowiazuje do	obecnie
status	w opracowaniu https://inspire.ec.europa.eu/codelist/ProcessStepGeneralValue/elaboration
charakter ustalenia	ogólnie wiążące https://inspire.ec.europa.eu/codelist/RegulationNatureValue/generallyBinding
profil podstawowy	teren rolnictwa z zakazem zabudowy teren lasu teren zieleni naturalnej teren wód teren komunikacji teren ogrodów działkowych teren infrastruktury technicznej
profil dodatkowy	teren elektrowni wiatrowej teren elektrowni słonecznej teren elektrowni geotermalnej teren zieleni urządzonej
geometria	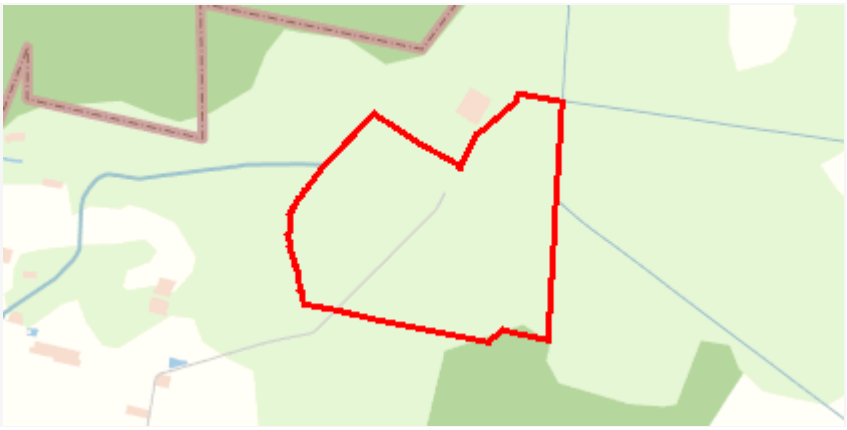
plan	https://www.gov.pl/zagospodarowanieprzestrzenne/app/AktPlanowaniaPrzestrzennego/PL.ZIPPZP.10542/060104-POG/1POG

strefa planistyczna	PL.ZIPPZP.10542_060104-POG_1POG-21SU_20251110T090000
identifier	https://www.gov.pl/zagospodarowanieprzestrzenne/app/StrefaPlanistyczna/PL.ZIPPZP.10542/060104-POG/1POG-21SU/20251110T090000
przestrzen nazw	PL.ZIPPZP.10542/060104-POG
lokalny id	1POG-21SU
wersja id	20251110T090000
poczatek wersji obiektu	2025-11-10T09:00
nazwa	strefa usługowa
oznaczenie	21SU
symbol	SU
obowiazuje od	2025-10-24
obowiazuje do	obecnie

status	w opracowaniu https://inspire.ec.europa.eu/codelist/ProcessStepGeneralValue/elaboration
charakter ustalenia	ogólnie wiążące https://inspire.ec.europa.eu/codelist/RegulationNatureValue/generallyBinding
profil podstawowy	teren usług teren komunikacji teren zieleni urządzonej teren ogrodów działkowych teren infrastruktury technicznej
profil dodatkowy	teren składów i magazynów teren elektrowni słonecznej teren zieleni naturalnej teren lasu teren wód
maksymalna nadziemna intensywnosc zabudowy	1
maksymalny udzial powierzchni zabudowy	50%
maksymalna wysokosc zabudowy	12.0 m
minimalny udzial powierzchni biologicznie czynnej	30%
geometria	
plan	https://www.gov.pl/zagospodarowanieprzestrzenne/app/AktPlanowaniaPrzestrzennego/PL.ZIPPZP.10542/060104-POG/1POG

strefa planistyczna	PL.ZIPPZP.10542_060104-POG_1POG-21SJ_20251110T090000
identifier	https://www.gov.pl/zagospodarowanieprzestrzenne/app/StrefaPlanistyczna/PL.ZIPPZP.10542/060104-POG/1POG-21SJ/20251110T090000
przestrzen nazw	PL.ZIPPZP.10542/060104-POG
lokalny id	1POG-21SJ
wersja id	20251110T090000
poczatek wersji obiektu	2025-11-10T09:00
nazwa	strefa wielofunkcyjna z zabudową mieszkaniową jednorodzinną
oznaczenie	21SJ
symbol	SJ
obowiazuje od	2025-10-24

obowiazuje do	obecnie
status	w opracowaniu https://inspire.ec.europa.eu/codelist/ProcessStepGeneralValue/elaboration
charakter ustalenia	ogólnie wiążące https://inspire.ec.europa.eu/codelist/RegulationNatureValue/generallyBinding
profil podstawowy	teren zabudowy mieszkaniowej jednorodzinnej teren usług teren komunikacji teren zieleni urządzonej teren ogrodów działkowych teren infrastruktury technicznej
profil dodatkowy	teren zabudowy letniskowej lub rekreacji indywidualnej teren zieleni naturalnej teren lasu teren wód
maksymalna nadziemna intensywnosc zabudowy	0.6
maksymalny udzial powierzchni zabudowy	40%
maksymalna wysokosc zabudowy	10.0 m
minimalny udzial powierzchni biologicznie czynnej	30%
geometria	
plan	https://www.gov.pl/zagospodarowanieprzestrzenne/app/AktPlanowaniaPrzestrzennego/PL.ZIPPZP.10542/060104-POG/1POG

strefa planistyczna	PL.ZIPPZP.10542_060104-POG_1POG-21SZ_20251110T090000
identifier	https://www.gov.pl/zagospodarowanieprzestrzenne/app/StrefaPlanistyczna/PL.ZIPPZP.10542/060104-POG/1POG-21SZ/20251110T090000
przestrzen nazw	PL.ZIPPZP.10542/060104-POG
lokalny id	1POG-21SZ
wersja id	20251110T090000
poczatek wersji obiektu	2025-11-10T09:00
nazwa	strefa wielofunkcyjna z zabudową zagrodową
oznaczenie	21SZ
symbol	SZ

obowiazuje od	2025-10-24
obowiazuje do	obecnie
status	w opracowaniu https://inspire.ec.europa.eu/codelist/ProcessStepGeneralValue/elaboration
charakter ustalenia	ogólnie wiążące https://inspire.ec.europa.eu/codelist/RegulationNatureValue/generallyBinding
profil podstawowy	teren zabudowy zagrodowej teren produkcji w gospodarstwach rolnych teren akwakultury i obsługi rybactwa teren komunikacji teren zieleni urządzonej teren ogrodów działkowych teren infrastruktury technicznej
profil dodatkowy	teren usług teren zieleni naturalnej teren lasu teren wód
maksymalna nadziemna intensywnosc zabudowy	0.8
maksymalny udzial powierzchni zabudowy	60%
maksymalna wysokosc zabudowy	15.0 m
minimalny udzial powierzchni biologicznie czynnej	30%
geometria	
plan	https://www.gov.pl/zagospodarowanieprzestrzenne/app/AktPlanowaniaPrzestrzennego/PL.ZIPPZP.10542/060104-POG/1POG

strefa planistyczna	PL.ZIPPZP.10542_060104-POG_1POG-21SR_20251110T090000
identifier	https://www.gov.pl/zagospodarowanieprzestrzenne/app/StrefaPlanistyczna/PL.ZIPPZP.10542/060104-POG/1POG-21SR/20251110T090000
przestrzen nazw	PL.ZIPPZP.10542/060104-POG
lokalny id	1POG-21SR
wersja id	20251110T090000
poczatek wersji obiektu	2025-11-10T09:00
nazwa	strefa produkcji rolniczej

oznaczenie	21SR
symbol	SR
obowiazuje od	2025-10-24
obowiazuje do	obecnie
status	w opracowaniu https://inspire.ec.europa.eu/codelist/ProcessStepGeneralValue/elaboration
charakter ustalenia	ogólnie wiążące https://inspire.ec.europa.eu/codelist/RegulationNatureValue/generallyBinding
profil podstawowy	teren produkcji w gospodarstwach rolnych teren wielkotowarowej produkcji rolnej teren akwakultury i obsługi rybactwa teren komunikacji teren ogrodów działkowych teren infrastruktury technicznej
profil dodatkowy	teren rolnictwa z zakazem zabudowy teren elektrowni słonecznej teren zieleni urządzonej teren zieleni naturalnej teren lasu teren wód
maksymalna nadziemna intensywnosc zabudowy	0.8
maksymalny udzial powierzchni zabudowy	60%
maksymalna wysokosc zabudowy	15.0 m
minimalny udzial powierzchni biologicznie czynnej	30%
geometria	
plan	https://www.gov.pl/zagospodarowanieprzestrzenne/app/AktPlanowaniaPrzestrzennego/PL.ZIPPZP.10542/060104-POG/1POG

strefa planistyczna	PL.ZIPPZP.10542_060104-POG_1POG-21SO_20251110T090000
identifier	https://www.gov.pl/zagospodarowanieprzestrzenne/app/StrefaPlanistyczna/PL.ZIPPZP.10542/060104-POG/1POG-21SO/20251110T090000
przestrzen nazw	PL.ZIPPZP.10542/060104-POG
lokalny id	1POG-21SO
wersja id	20251110T090000

poczatek wersji obiektu	2025-11-10T09:00
nazwa	strefa otwarta
oznaczenie	21SO
symbol	SO
obowiazuje od	2025-10-24
obowiazuje do	obecnie
status	w opracowaniu https://inspire.ec.europa.eu/codelist/ProcessStepGeneralValue/elaboration
charakter ustalenia	ogólnie wiążące https://inspire.ec.europa.eu/codelist/RegulationNatureValue/generallyBinding
profil podstawowy	teren rolnictwa z zakazem zabudowy teren lasu teren zieleni naturalnej teren wód teren komunikacji teren ogrodów działkowych teren infrastruktury technicznej
profil dodatkowy	teren elektrowni wiatrowej teren elektrowni słonecznej teren elektrowni geotermalnej teren zieleni urządzonej
geometria	
plan	https://www.gov.pl/zagospodarowanieprzestrzenne/app/AktPlanowaniaPrzestrzennego/PL.ZIPPZP.10542/060104-POG/1POG

strefa planistyczna	PL.ZIPPZP.10542_060104-POG_1POG-22SU_20251110T090000
identifier	https://www.gov.pl/zagospodarowanieprzestrzenne/app/StrefaPlanistyczna/PL.ZIPPZP.10542/060104-POG/1POG-22SU/20251110T090000
przestrzen nazw	PL.ZIPPZP.10542/060104-POG
lokalny id	1POG-22SU
wersja id	20251110T090000
poczatek wersji obiektu	2025-11-10T09:00
nazwa	strefa usługowa
oznaczenie	22SU
symbol	SU

obowiazuje od	2025-10-24
obowiazuje do	obecnie
status	w opracowaniu https://inspire.ec.europa.eu/codelist/ProcessStepGeneralValue/elaboration
charakter ustalenia	ogólnie wiążące https://inspire.ec.europa.eu/codelist/RegulationNatureValue/generallyBinding
profil podstawowy	teren usług teren komunikacji teren zieleni urządzonej teren ogrodów działkowych teren infrastruktury technicznej
profil dodatkowy	teren składów i magazynów teren elektrowni słonecznej teren zieleni naturalnej teren lasu teren wód
maksymalna nadziemna intensywnosc zabudowy	1
maksymalny udzial powierzchni zabudowy	50%
maksymalna wysokosc zabudowy	12.0 m
minimalny udzial powierzchni biologicznie czynnej	30%
geometria	
plan	https://www.gov.pl/zagospodarowanieprzestrzenne/app/AktPlanowaniaPrzestrzennego/PL.ZIPPZP.10542/060104-POG/1POG

strefa planistyczna	PL.ZIPPZP.10542_060104-POG_1POG-22SJ_20251110T090000
identifier	https://www.gov.pl/zagospodarowanieprzestrzenne/app/StrefaPlanistyczna/PL.ZIPPZP.10542/060104-POG/1POG-22SJ/20251110T090000
przestrzen nazw	PL.ZIPPZP.10542/060104-POG
lokalny id	1POG-22SJ
wersja id	20251110T090000
poczatek wersji obiektu	2025-11-10T09:00
nazwa	strefa wielofunkcyjna z zabudową mieszkaniową jednorodzinną
oznaczenie	22SJ

symbol	SJ
obowiazuje od	2025-10-24
obowiazuje do	obecnie
status	w opracowaniu https://inspire.ec.europa.eu/codelist/ProcessStepGeneralValue/elaboration
charakter ustalenia	ogólnie wiążące https://inspire.ec.europa.eu/codelist/RegulationNatureValue/generallyBinding
profil podstawowy	teren zabudowy mieszkaniowej jednorodzinnej teren usług teren komunikacji teren zieleni urządzonej teren ogrodów działkowych teren infrastruktury technicznej
profil dodatkowy	teren zabudowy letniskowej lub rekreacji indywidualnej teren zieleni naturalnej teren lasu teren wód
maksymalna nadziemna intensywnosc zabudowy	0.6
maksymalny udzial powierzchni zabudowy	40%
maksymalna wysokosc zabudowy	10.0 m
minimalny udzial powierzchni biologicznie czynnej	30%
geometria	
plan	https://www.gov.pl/zagospodarowanieprzestrzenne/app/AktPlanowaniaPrzestrzennego/PL.ZIPPZP.10542/060104-POG/1POG

strefa planistyczna	PL.ZIPPZP.10542_060104-POG_1POG-22SZ_20251110T090000
identifier	https://www.gov.pl/zagospodarowanieprzestrzenne/app/StrefaPlanistyczna/PL.ZIPPZP.10542/060104-POG/1POG-22SZ/20251110T090000
przestrzen nazw	PL.ZIPPZP.10542/060104-POG
lokalny id	1POG-22SZ
wersja id	20251110T090000
poczatek wersji obiektu	2025-11-10T09:00
nazwa	strefa wielofunkcyjna z zabudową zagrodową

oznaczenie	22SZ
symbol	SZ
obowiazuje od	2025-10-24
obowiazuje do	obecnie
status	w opracowaniu https://inspire.ec.europa.eu/codelist/ProcessStepGeneralValue/elaboration
charakter ustalenia	ogólnie wiążące https://inspire.ec.europa.eu/codelist/RegulationNatureValue/generallyBinding
profil podstawowy	teren zabudowy zagrodowej teren produkcji w gospodarstwach rolnych teren akwakultury i obsługi rybactwa teren komunikacji teren zieleni urządzonej teren ogrodów działkowych teren infrastruktury technicznej
profil dodatkowy	teren usług teren zieleni naturalnej teren lasu teren wód
maksymalna nadziemna intensywnosc zabudowy	0.8
maksymalny udzial powierzchni zabudowy	60%
maksymalna wysokosc zabudowy	15.0 m
minimalny udzial powierzchni biologicznie czynnej	30%
geometria	
plan	https://www.gov.pl/zagospodarowanieprzestrzenne/app/AktPlanowaniaPrzestrzennego/PL.ZIPPZP.10542/060104-POG/1POG

strefa planistyczna	PL.ZIPPZP.10542_060104-POG_1POG-22SO_20251110T090000
identifier	https://www.gov.pl/zagospodarowanieprzestrzenne/app/StrefaPlanistyczna/PL.ZIPPZP.10542/060104-POG/1POG-22SO/20251110T090000
przestrzen nazw	PL.ZIPPZP.10542/060104-POG
lokalny id	1POG-22SO
wersja id	20251110T090000

poczatek wersji obiektu	2025-11-10T09:00
nazwa	strefa otwarta
oznaczenie	22SO
symbol	SO
obowiazuje od	2025-10-24
obowiazuje do	obecnie
status	w opracowaniu https://inspire.ec.europa.eu/codelist/ProcessStepGeneralValue/elaboration
charakter ustalenia	ogólnie wiążące https://inspire.ec.europa.eu/codelist/RegulationNatureValue/generallyBinding
profil podstawowy	teren rolnictwa z zakazem zabudowy teren lasu teren zieleni naturalnej teren wód teren komunikacji teren ogrodów działkowych teren infrastruktury technicznej
profil dodatkowy	teren elektrowni wiatrowej teren elektrowni słonecznej teren elektrowni geotermalnej teren zieleni urządzonej
geometria	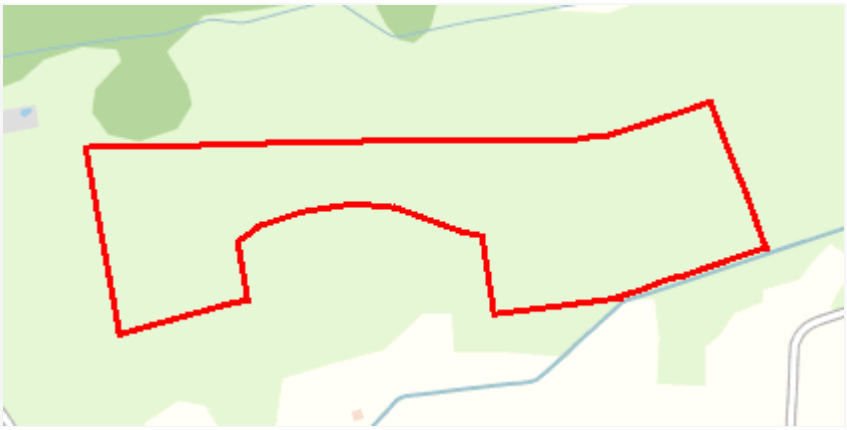
plan	https://www.gov.pl/zagospodarowanieprzestrzenne/app/AktPlanowaniaPrzestrzennego/PL.ZIPPZP.10542/060104-POG/1POG

strefa planistyczna	PL.ZIPPZP.10542_060104-POG_1POG-22SR_20260512T113200
identifier	https://www.gov.pl/zagospodarowanieprzestrzenne/app/StrefaPlanistyczna/PL.ZIPPZP.10542/060104-POG/1POG-22SR/20260512T113200
przestrzen nazw	PL.ZIPPZP.10542/060104-POG
lokalny id	1POG-22SR
wersja id	20260512T113200
poczatek wersji obiektu	2026-05-12T11:32
nazwa	strefa produkcji rolniczej
oznaczenie	22SR
symbol	SR

obowiazuje od	2025-10-24
obowiazuje do	obecnie
status	w opracowaniu https://inspire.ec.europa.eu/codelist/ProcessStepGeneralValue/elaboration
charakter ustalenia	ogólnie wiążące https://inspire.ec.europa.eu/codelist/RegulationNatureValue/generallyBinding
profil podstawowy	teren produkcji w gospodarstwach rolnych teren wielkotowarowej produkcji rolnej teren akwakultury i obsługi rybactwa teren komunikacji teren ogrodów działkowych teren infrastruktury technicznej
profil dodatkowy	teren rolnictwa z zakazem zabudowy teren elektrowni słonecznej teren zieleni urządzonej teren zieleni naturalnej teren lasu teren wód
maksymalna nadziemna intensywnosc zabudowy	0.8
maksymalny udzial powierzchni zabudowy	60%
maksymalna wysokosc zabudowy	15.0 m
minimalny udzial powierzchni biologicznie czynnej	30%
geometria	
plan	https://www.gov.pl/zagospodarowanieprzestrzenne/app/AktPlanowaniaPrzestrzennego/PL.ZIPPZP.10542/060104-POG/1POG

strefa planistyczna	PL.ZIPPZP.10542_060104-POG_1POG-23SU_20251110T090000
identifier	https://www.gov.pl/zagospodarowanieprzestrzenne/app/StrefaPlanistyczna/PL.ZIPPZP.10542/060104-POG/1POG-23SU/20251110T090000
przestrzen nazw	PL.ZIPPZP.10542/060104-POG
lokalny id	1POG-23SU
wersja id	20251110T090000
poczatek wersji obiektu	2025-11-10T09:00
nazwa	strefa usługowa

oznaczenie	23SU
symbol	SU
obowiazuje od	2025-10-24
obowiazuje do	obecnie
status	w opracowaniu https://inspire.ec.europa.eu/codelist/ProcessStepGeneralValue/elaboration
charakter ustalenia	ogólnie wiążące https://inspire.ec.europa.eu/codelist/RegulationNatureValue/generallyBinding
profil podstawowy	teren usług teren komunikacji teren zieleni urządzonej teren ogrodów działkowych teren infrastruktury technicznej
profil dodatkowy	teren zieleni naturalnej
maksymalna nadziemna intensywnosc zabudowy	0.6
maksymalny udzial powierzchni zabudowy	40%
maksymalna wysokosc zabudowy	9.0 m
minimalny udzial powierzchni biologicznie czynnej	40%
geometria	
plan	https://www.gov.pl/zagospodarowanieprzestrzenne/app/AktPlanowaniaPrzestrzennego/PL.ZIPPZP.10542/060104-POG/1POG

strefa planistyczna	PL.ZIPPZP.10542_060104-POG_1POG-23SJ_20251110T090000
identifier	https://www.gov.pl/zagospodarowanieprzestrzenne/app/StrefaPlanistyczna/PL.ZIPPZP.10542/060104-POG/1POG-23SJ/20251110T090000
przestrzen nazw	PL.ZIPPZP.10542/060104-POG
lokalny id	1POG-23SJ
wersja id	20251110T090000
poczatek wersji obiektu	2025-11-10T09:00
nazwa	strefa wielofunkcyjna z zabudową mieszkaniową jednorodzinną
oznaczenie	23SJ

symbol	SJ
obowiazuje od	2025-10-24
obowiazuje do	obecnie
status	w opracowaniu https://inspire.ec.europa.eu/codelist/ProcessStepGeneralValue/elaboration
charakter ustalenia	ogólnie wiążące https://inspire.ec.europa.eu/codelist/RegulationNatureValue/generallyBinding
profil podstawowy	teren zabudowy mieszkaniowej jednorodzinnej teren usług teren komunikacji teren zieleni urządzonej teren ogrodów działkowych teren infrastruktury technicznej
profil dodatkowy	teren zabudowy letniskowej lub rekreacji indywidualnej teren zieleni naturalnej teren lasu teren wód
maksymalna nadziemna intensywnosc zabudowy	0.6
maksymalny udzial powierzchni zabudowy	40%
maksymalna wysokosc zabudowy	10.0 m
minimalny udzial powierzchni biologicznie czynnej	30%
geometria	
plan	https://www.gov.pl/zagospodarowanieprzestrzenne/app/AktPlanowaniaPrzestrzennego/PL.ZIPPZP.10542/060104-POG/1POG

strefa planistyczna	PL.ZIPPZP.10542_060104-POG_1POG-23SZ_20251110T090000
identifier	https://www.gov.pl/zagospodarowanieprzestrzenne/app/StrefaPlanistyczna/PL.ZIPPZP.10542/060104-POG/1POG-23SZ/20251110T090000
przestrzen nazw	PL.ZIPPZP.10542/060104-POG
lokalny id	1POG-23SZ
wersja id	20251110T090000
poczatek wersji obiektu	2025-11-10T09:00
nazwa	strefa wielofunkcyjna z zabudową zagrodową

oznaczenie	23SZ
symbol	SZ
obowiazuje od	2025-10-24
obowiazuje do	obecnie
status	w opracowaniu https://inspire.ec.europa.eu/codelist/ProcessStepGeneralValue/elaboration
charakter ustalenia	ogólnie wiążące https://inspire.ec.europa.eu/codelist/RegulationNatureValue/generallyBinding
profil podstawowy	teren zabudowy zagrodowej teren produkcji w gospodarstwach rolnych teren akwakultury i obsługi rybactwa teren komunikacji teren zieleni urządzonej teren ogrodów działkowych teren infrastruktury technicznej
profil dodatkowy	teren usług teren zieleni naturalnej teren lasu teren wód
maksymalna nadziemna intensywnosc zabudowy	0.8
maksymalny udzial powierzchni zabudowy	60%
maksymalna wysokosc zabudowy	15.0 m
minimalny udzial powierzchni biologicznie czynnej	30%
geometria	
plan	https://www.gov.pl/zagospodarowanieprzestrzenne/app/AktPlanowaniaPrzestrzennego/PL.ZIPPZP.10542/060104-POG/1POG

strefa planistyczna	PL.ZIPPZP.10542_060104-POG_1POG-23SR_20251110T090000
identifier	https://www.gov.pl/zagospodarowanieprzestrzenne/app/StrefaPlanistyczna/PL.ZIPPZP.10542/060104-POG/1POG-23SR/20251110T090000
przestrzen nazw	PL.ZIPPZP.10542/060104-POG
lokalny id	1POG-23SR
wersja id	20251110T090000

poczatek wersji obiektu	2025-11-10T09:00
nazwa	strefa produkcji rolniczej
oznaczenie	23SR
symbol	SR
obowiazuje od	2025-10-24
obowiazuje do	obecnie
status	w opracowaniu https://inspire.ec.europa.eu/codelist/ProcessStepGeneralValue/elaboration
charakter ustalenia	ogólnie wiążące https://inspire.ec.europa.eu/codelist/RegulationNatureValue/generallyBinding
profil podstawowy	teren produkcji w gospodarstwach rolnych teren wielkotowarowej produkcji rolnej teren akwakultury i obsługi rybactwa teren komunikacji teren ogrodów działkowych teren infrastruktury technicznej
profil dodatkowy	teren rolnictwa z zakazem zabudowy teren elektrowni słonecznej teren zieleni urządzonej teren zieleni naturalnej teren lasu teren wód
maksymalna nadziemna intensywnosc zabudowy	0.8
maksymalny udzial powierzchni zabudowy	60%
maksymalna wysokosc zabudowy	15.0 m
minimalny udzial powierzchni biologicznie czynnej	30%
geometria	
plan	https://www.gov.pl/zagospodarowanieprzestrzenne/app/AktPlanowaniaPrzestrzennego/PL.ZIPPZP.10542/060104-POG/1POG

strefa planistyczna	PL.ZIPPZP.10542_060104-POG_1POG-23SO_20251110T090000
identifier	https://www.gov.pl/zagospodarowanieprzestrzenne/app/StrefaPlanistyczna/PL.ZIPPZP.10542/060104-POG/1POG-23SO/20251110T090000
przestrzen nazw	PL.ZIPPZP.10542/060104-POG

lokalny id	1POG-23SO
wersja id	20251110T090000
poczatek wersji obiektu	2025-11-10T09:00
nazwa	strefa otwarta
oznaczenie	23SO
symbol	SO
obowiazuje od	2025-10-24
obowiazuje do	obecnie
status	w opracowaniu https://inspire.ec.europa.eu/codelist/ProcessStepGeneralValue/elaboration
charakter ustalenia	ogólnie wiążące https://inspire.ec.europa.eu/codelist/RegulationNatureValue/generallyBinding
profil podstawowy	teren rolnictwa z zakazem zabudowy teren lasu teren zieleni naturalnej teren wód teren komunikacji teren ogrodów działkowych teren infrastruktury technicznej
profil dodatkowy	teren elektrowni wiatrowej teren elektrowni słonecznej teren elektrowni geotermalnej teren zieleni urządzonej
geometria	
plan	https://www.gov.pl/zagospodarowanieprzestrzenne/app/AktPlanowaniaPrzestrzennego/PL.ZIPPZP.10542/060104-POG/1POG

strefa planistyczna	PL.ZIPPZP.10542_060104-POG_1POG-24SU_20251110T090000
identifier	https://www.gov.pl/zagospodarowanieprzestrzenne/app/StrefaPlanistyczna/PL.ZIPPZP.10542/060104-POG/1POG-24SU/20251110T090000
przestrzen nazw	PL.ZIPPZP.10542/060104-POG
lokalny id	1POG-24SU
wersja id	20251110T090000
poczatek wersji obiektu	2025-11-10T09:00
nazwa	strefa usługowa

oznaczenie	24SU
symbol	SU
obowiazuje od	2025-10-24
obowiazuje do	obecnie
status	w opracowaniu https://inspire.ec.europa.eu/codelist/ProcessStepGeneralValue/elaboration
charakter ustalenia	ogólnie wiążące https://inspire.ec.europa.eu/codelist/RegulationNatureValue/generallyBinding
profil podstawowy	teren usług teren komunikacji teren zieleni urządzonej teren ogrodów działkowych teren infrastruktury technicznej
profil dodatkowy	teren składów i magazynów teren elektrowni słonecznej teren zieleni naturalnej teren lasu teren wód
maksymalna nadziemna intensywnosc zabudowy	1
maksymalny udzial powierzchni zabudowy	60%
maksymalna wysokosc zabudowy	12.0 m
minimalny udzial powierzchni biologicznie czynnej	30%
geometria	
plan	https://www.gov.pl/zagospodarowanieprzestrzenne/app/AktPlanowaniaPrzestrzennego/PL.ZIPPZP.10542/060104-POG/1POG

strefa planistyczna	PL.ZIPPZP.10542_060104-POG_1POG-24SJ_20251110T090000
identifier	https://www.gov.pl/zagospodarowanieprzestrzenne/app/StrefaPlanistyczna/PL.ZIPPZP.10542/060104-POG/1POG-24SJ/20251110T090000
przestrzen nazw	PL.ZIPPZP.10542/060104-POG
lokalny id	1POG-24SJ
wersja id	20251110T090000
poczatek wersji obiektu	2025-11-10T09:00

nazwa	strefa wielofunkcyjna z zabudową mieszkaniową jednorodzinną
oznaczenie	24SJ
symbol	SJ
obowiazuje od	2025-10-24
obowiazuje do	obecnie
status	w opracowaniu https://inspire.ec.europa.eu/codelist/ProcessStepGeneralValue/elaboration
charakter ustalenia	ogólnie wiążące https://inspire.ec.europa.eu/codelist/RegulationNatureValue/generallyBinding
profil podstawowy	teren zabudowy mieszkaniowej jednorodzinnej teren usług teren komunikacji teren zieleni urządzonej teren ogrodów działkowych teren infrastruktury technicznej
profil dodatkowy	teren zabudowy letniskowej lub rekreacji indywidualnej teren zieleni naturalnej teren lasu teren wód
maksymalna nadziemna intensywnosc zabudowy	0.6
maksymalny udzial powierzchni zabudowy	40%
maksymalna wysokosc zabudowy	10.0 m
minimalny udzial powierzchni biologicznie czynnej	30%
geometria	
plan	https://www.gov.pl/zagospodarowanieprzestrzenne/app/AktPlanowaniaPrzestrzennego/PL.ZIPPZP.10542/060104-POG/1POG

strefa planistyczna	PL.ZIPPZP.10542_060104-POG_1POG-24SZ_20251110T090000
identifier	https://www.gov.pl/zagospodarowanieprzestrzenne/app/StrefaPlanistyczna/PL.ZIPPZP.10542/060104-POG/1POG-24SZ/20251110T090000
przestrzen nazw	PL.ZIPPZP.10542/060104-POG
lokalny id	1POG-24SZ
wersja id	20251110T090000

poczatek wersji obiektu	2025-11-10T09:00
nazwa	strefa wielofunkcyjna z zabudową zagrodową
oznaczenie	24SZ
symbol	SZ
obowiazuje od	2025-10-24
obowiazuje do	obecnie
status	w opracowaniu https://inspire.ec.europa.eu/codelist/ProcessStepGeneralValue/elaboration
charakter ustalenia	ogólnie wiążące https://inspire.ec.europa.eu/codelist/RegulationNatureValue/generallyBinding
profil podstawowy	teren zabudowy zagrodowej teren produkcji w gospodarstwach rolnych teren akwakultury i obsługi rybactwa teren komunikacji teren zieleni urządzonej teren ogrodów działkowych teren infrastruktury technicznej
profil dodatkowy	teren usług teren zieleni naturalnej teren lasu teren wód
maksymalna nadziemna intensywnosc zabudowy	0.8
maksymalny udzial powierzchni zabudowy	60%
maksymalna wysokosc zabudowy	15.0 m
minimalny udzial powierzchni biologicznie czynnej	30%
geometria	
plan	https://www.gov.pl/zagospodarowanieprzestrzenne/app/AktPlanowaniaPrzestrzennego/PL.ZIPPZP.10542/060104-POG/1POG

strefa planistyczna	PL.ZIPPZP.10542_060104-POG_1POG-24SR_20251110T090000
identifier	https://www.gov.pl/zagospodarowanieprzestrzenne/app/StrefaPlanistyczna/PL.ZIPPZP.10542/060104-POG/1POG-24SR/20251110T090000
przestrzen nazw	PL.ZIPPZP.10542/060104-POG

lokalny id	1POG-24SR
wersja id	20251110T090000
poczatek wersji obiektu	2025-11-10T09:00
nazwa	strefa produkcji rolniczej
oznaczenie	24SR
symbol	SR
obowiazuje od	2025-10-24
obowiazuje do	obecnie
status	w opracowaniu https://inspire.ec.europa.eu/codelist/ProcessStepGeneralValue/elaboration
charakter ustalenia	ogólnie wiążące https://inspire.ec.europa.eu/codelist/RegulationNatureValue/generallyBinding
profil podstawowy	teren produkcji w gospodarstwach rolnych teren wielkotowarowej produkcji rolnej teren akwakultury i obsługi rybactwa teren komunikacji teren ogrodów działkowych teren infrastruktury technicznej
profil dodatkowy	teren rolnictwa z zakazem zabudowy teren elektrowni słonecznej teren zieleni urządzonej teren zieleni naturalnej teren lasu teren wód
maksymalna nadziemna intensywnosc zabudowy	0.8
maksymalny udzial powierzchni zabudowy	60%
maksymalna wysokosc zabudowy	15.0 m
minimalny udzial powierzchni biologicznie czynnej	30%
geometria	
plan	https://www.gov.pl/zagospodarowanieprzestrzenne/app/AktPlanowaniaPrzestrzennego/PL.ZIPPZP.10542/060104-POG/1POG
strefa planistyczna	PL.ZIPPZP.10542_060104-POG_1POG-24SO_20251110T090000
identifier	https://www.gov.pl/zagospodarowanieprzestrzenne/app

	/StrefaPlanistyczna/PL.ZIPPZP.10542/060104-POG/1POG-24SO /20251110T090000
przestrzen nazw	PL.ZIPPZP.10542/060104-POG
lokalny id	1POG-24SO
wersja id	20251110T090000
poczatek wersji obiektu	2025-11-10T09:00
nazwa	strefa otwarta
oznaczenie	24SO
symbol	SO
obowiazuje od	2025-10-24
obowiazuje do	obecnie
status	w opracowaniu https://inspire.ec.europa.eu/codelist/ProcessStepGeneralValue /elaboration
charakter ustalenia	ogólnie wiążące https://inspire.ec.europa.eu/codelist/RegulationNatureValue /generallyBinding
profil podstawowy	teren rolnictwa z zakazem zabudowy teren lasu teren zieleni naturalnej teren wód teren komunikacji teren ogrodów działkowych teren infrastruktury technicznej
profil dodatkowy	teren zieleni urządzonej
geometria	
plan	https://www.gov.pl/zagospodarowanieprzestrzenne/app /AktPlanowaniaPrzestrzennego/PL.ZIPPZP.10542/060104-POG/1POG
strefa planistyczna	PL.ZIPPZP.10542_060104-POG_1POG-25SU_20251110T090000
identifier	https://www.gov.pl/zagospodarowanieprzestrzenne/app /StrefaPlanistyczna/PL.ZIPPZP.10542/060104-POG/1POG-25SU /20251110T090000
przestrzen nazw	PL.ZIPPZP.10542/060104-POG
lokalny id	1POG-25SU
wersja id	20251110T090000
poczatek wersji obiektu	2025-11-10T09:00
nazwa	strefa usługowa

oznaczenie	25SU
symbol	SU
obowiazuje od	2025-10-24
obowiazuje do	obecnie
status	w opracowaniu https://inspire.ec.europa.eu/codelist/ProcessStepGeneralValue/elaboration
charakter ustalenia	ogólnie wiążące https://inspire.ec.europa.eu/codelist/RegulationNatureValue/generallyBinding
profil podstawowy	teren usług teren komunikacji teren zieleni urządzonej teren ogrodów działkowych teren infrastruktury technicznej
profil dodatkowy	teren składów i magazynów teren elektrowni słonecznej teren zieleni naturalnej teren lasu teren wód
maksymalna nadziemna intensywnosc zabudowy	1
maksymalny udzial powierzchni zabudowy	50%
maksymalna wysokosc zabudowy	12.0 m
minimalny udzial powierzchni biologicznie czynnej	30%
geometria	
plan	https://www.gov.pl/zagospodarowanieprzestrzenne/app/AktPlanowaniaPrzestrzennego/PL.ZIPPZP.10542/060104-POG/1POG

strefa planistyczna	PL.ZIPPZP.10542_060104-POG_1POG-25SJ_20251110T090000
identifier	https://www.gov.pl/zagospodarowanieprzestrzenne/app/StrefaPlanistyczna/PL.ZIPPZP.10542/060104-POG/1POG-25SJ/20251110T090000
przestrzen nazw	PL.ZIPPZP.10542/060104-POG
lokalny id	1POG-25SJ
wersja id	20251110T090000
poczatek wersji obiektu	2025-11-10T09:00

nazwa	strefa wielofunkcyjna z zabudową mieszkaniową jednorodzinną
oznaczenie	25SJ
symbol	SJ
obowiazuje od	2025-10-24
obowiazuje do	obecnie
status	w opracowaniu https://inspire.ec.europa.eu/codelist/ProcessStepGeneralValue/elaboration
charakter ustalenia	ogólnie wiążące https://inspire.ec.europa.eu/codelist/RegulationNatureValue/generallyBinding
profil podstawowy	teren zabudowy mieszkaniowej jednorodzinnej teren usług teren komunikacji teren zieleni urządzonej teren ogrodów działkowych teren infrastruktury technicznej
profil dodatkowy	teren zabudowy letniskowej lub rekreacji indywidualnej teren zieleni naturalnej teren lasu teren wód
maksymalna nadziemna intensywnosc zabudowy	0.6
maksymalny udzial powierzchni zabudowy	40%
maksymalna wysokosc zabudowy	10.0 m
minimalny udzial powierzchni biologicznie czynnej	30%
geometria	
plan	https://www.gov.pl/zagospodarowanieprzestrzenne/app/AktPlanowaniaPrzestrzennego/PL.ZIPPZP.10542/060104-POG/1POG

strefa planistyczna	PL.ZIPPZP.10542_060104-POG_1POG-25SZ_20251110T090000
identifier	https://www.gov.pl/zagospodarowanieprzestrzenne/app/StrefaPlanistyczna/PL.ZIPPZP.10542/060104-POG/1POG-25SZ/20251110T090000
przestrzen nazw	PL.ZIPPZP.10542/060104-POG
lokalny id	1POG-25SZ
wersja id	20251110T090000

poczatek wersji obiektu	2025-11-10T09:00
nazwa	strefa wielofunkcyjna z zabudową zagrodową
oznaczenie	25SZ
symbol	SZ
obowiazuje od	2025-10-24
obowiazuje do	obecnie
status	w opracowaniu https://inspire.ec.europa.eu/codelist/ProcessStepGeneralValue/elaboration
charakter ustalenia	ogólnie wiążące https://inspire.ec.europa.eu/codelist/RegulationNatureValue/generallyBinding
profil podstawowy	teren zabudowy zagrodowej teren produkcji w gospodarstwach rolnych teren akwakultury i obsługi rybactwa teren komunikacji teren zieleni urządzonej teren ogrodów działkowych teren infrastruktury technicznej
profil dodatkowy	teren usług teren zieleni naturalnej teren lasu teren wód
maksymalna nadziemna intensywnosc zabudowy	0.8
maksymalny udzial powierzchni zabudowy	60%
maksymalna wysokosc zabudowy	15.0 m
minimalny udzial powierzchni biologicznie czynnej	30%
geometria Nie można pobrać podglądu podkładu mapowego. Usługa WMTS jest teraz niedostępna.	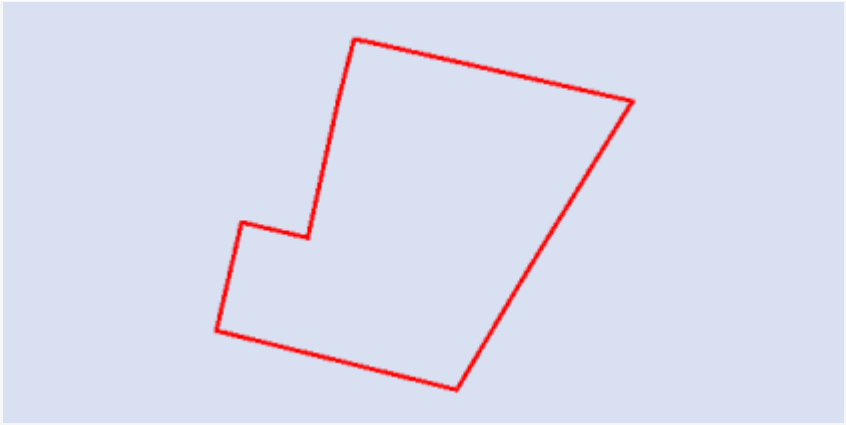
plan	https://www.gov.pl/zagospodarowanieprzestrzenne/app/AktPlanowaniaPrzestrzennego/PL.ZIPPZP.10542/060104-POG/1POG

strefa planistyczna	PL.ZIPPZP.10542_060104-POG_1POG-25SR_20251110T090000
identifier	https://www.gov.pl/zagospodarowanieprzestrzenne/app/StrefaPlanistyczna/PL.ZIPPZP.10542/060104-POG/1POG-25SR/20251110T090000
przestrzen nazw	PL.ZIPPZP.10542/060104-POG

lokalny id	1POG-25SR
wersja id	20251110T090000
poczatek wersji obiektu	2025-11-10T09:00
nazwa	strefa produkcji rolniczej
oznaczenie	25SR
symbol	SR
obowiazuje od	2025-10-24
obowiazuje do	obecnie
status	w opracowaniu https://inspire.ec.europa.eu/codelist/ProcessStepGeneralValue/elaboration
charakter ustalenia	ogólnie wiążące https://inspire.ec.europa.eu/codelist/RegulationNatureValue/generallyBinding
profil podstawowy	teren produkcji w gospodarstwach rolnych teren wielkotowarowej produkcji rolnej teren akwakultury i obsługi rybactwa teren komunikacji teren ogrodów działkowych teren infrastruktury technicznej
profil dodatkowy	teren rolnictwa z zakazem zabudowy teren elektrowni słonecznej teren zieleni urządzonej teren zieleni naturalnej teren lasu teren wód
maksymalna nadziemna intensywnosc zabudowy	0.8
maksymalny udzial powierzchni zabudowy	60%
maksymalna wysokosc zabudowy	15.0 m
minimalny udzial powierzchni biologicznie czynnej	30%
geometria	
plan	https://www.gov.pl/zagospodarowanieprzestrzenne/app/AktPlanowaniaPrzestrzennego/PL.ZIPPZP.10542/060104-POG/1POG

strefa planistyczna	PL.ZIPPZP.10542_060104-POG_1POG-25SO_20251110T090000
identifier	https://www.gov.pl/zagospodarowanieprzestrzenne/app

	/StrefaPlanistyczna/PL.ZIPPZP.10542/060104-POG/1POG-25SO /20251110T090000
przestrzen nazw	PL.ZIPPZP.10542/060104-POG
lokalny id	1POG-25SO
wersja id	20251110T090000
poczatek wersji obiektu	2025-11-10T09:00
nazwa	strefa otwarta
oznaczenie	25SO
symbol	SO
obowiazuje od	2025-10-24
obowiazuje do	obecnie
status	w opracowaniu https://inspire.ec.europa.eu/codelist/ProcessStepGeneralValue /elaboration
charakter ustalenia	ogólnie wiążące https://inspire.ec.europa.eu/codelist/RegulationNatureValue /generallyBinding
profil podstawowy	teren rolnictwa z zakazem zabudowy teren lasu teren zieleni naturalnej teren wód teren komunikacji teren ogrodów działkowych teren infrastruktury technicznej
profil dodatkowy	teren elektrowni słonecznej teren zieleni urządzonej
geometria	
plan	https://www.gov.pl/zagospodarowanieprzestrzenne/app /AktPlanowaniaPrzestrzennego/PL.ZIPPZP.10542/060104-POG/1POG

strefa planistyczna	PL.ZIPPZP.10542_060104-POG_1POG-26SU_20251110T090000
identifier	https://www.gov.pl/zagospodarowanieprzestrzenne/app /StrefaPlanistyczna/PL.ZIPPZP.10542/060104-POG/1POG-26SU /20251110T090000
przestrzen nazw	PL.ZIPPZP.10542/060104-POG
lokalny id	1POG-26SU
wersja id	20251110T090000
poczatek wersji obiektu	2025-11-10T09:00

nazwa	strefa usługowa
oznaczenie	26SU
symbol	SU
obowiazuje od	2025-10-24
obowiazuje do	obecnie
status	w opracowaniu https://inspire.ec.europa.eu/codelist/ProcessStepGeneralValue/elaboration
charakter ustalenia	ogólnie wiążące https://inspire.ec.europa.eu/codelist/RegulationNatureValue/generallyBinding
profil podstawowy	teren usług teren komunikacji teren zieleni urządzonej teren ogrodów działkowych teren infrastruktury technicznej
profil dodatkowy	teren zieleni naturalnej
maksymalna nadziemna intensywnosc zabudowy	1
maksymalny udzial powierzchni zabudowy	60%
maksymalna wysokosc zabudowy	15.0 m
minimalny udzial powierzchni biologicznie czynnej	30%
geometria	
plan	https://www.gov.pl/zagospodarowanieprzestrzenne/app/AktPlanowaniaPrzestrzennego/PL.ZIPPZP.10542/060104-POG/1POG

strefa planistyczna	PL.ZIPPZP.10542_060104-POG_1POG-26SJ_20251110T090000
identifier	https://www.gov.pl/zagospodarowanieprzestrzenne/app/StrefaPlanistyczna/PL.ZIPPZP.10542/060104-POG/1POG-26SJ/20251110T090000
przestrzen nazw	PL.ZIPPZP.10542/060104-POG
lokalny id	1POG-26SJ
wersja id	20251110T090000
poczatek wersji obiektu	2025-11-10T09:00
nazwa	strefa wielofunkcyjna z zabudową mieszkaniową jednorodzinną
oznaczenie	26SJ

symbol	SJ
obowiazuje od	2025-10-24
obowiazuje do	obecnie
status	w opracowaniu https://inspire.ec.europa.eu/codelist/ProcessStepGeneralValue/elaboration
charakter ustalenia	ogólnie wiążące https://inspire.ec.europa.eu/codelist/RegulationNatureValue/generallyBinding
profil podstawowy	teren zabudowy mieszkaniowej jednorodzinnej teren usług teren komunikacji teren zieleni urządzonej teren ogrodów działkowych teren infrastruktury technicznej
profil dodatkowy	teren zabudowy letniskowej lub rekreacji indywidualnej teren zieleni naturalnej teren lasu teren wód
maksymalna nadziemna intensywnosc zabudowy	0.6
maksymalny udzial powierzchni zabudowy	40%
maksymalna wysokosc zabudowy	10.0 m
minimalny udzial powierzchni biologicznie czynnej	30%
geometria	
plan	https://www.gov.pl/zagospodarowanieprzestrzenne/app/AktPlanowaniaPrzestrzennego/PL.ZIPPZP.10542/060104-POG/1POG

strefa planistyczna	PL.ZIPPZP.10542_060104-POG_1POG-26SZ_20251110T090000
identifier	https://www.gov.pl/zagospodarowanieprzestrzenne/app/StrefaPlanistyczna/PL.ZIPPZP.10542/060104-POG/1POG-26SZ/20251110T090000
przestrzen nazw	PL.ZIPPZP.10542/060104-POG
lokalny id	1POG-26SZ
wersja id	20251110T090000
poczatek wersji obiektu	2025-11-10T09:00
nazwa	strefa wielofunkcyjna z zabudową zagrodową

oznaczenie	26SZ
symbol	SZ
obowiazuje od	2025-10-24
obowiazuje do	obecnie
status	w opracowaniu https://inspire.ec.europa.eu/codelist/ProcessStepGeneralValue/elaboration
charakter ustalenia	ogólnie wiążące https://inspire.ec.europa.eu/codelist/RegulationNatureValue/generallyBinding
profil podstawowy	teren zabudowy zagrodowej teren produkcji w gospodarstwach rolnych teren akwakultury i obsługi rybactwa teren komunikacji teren zieleni urządzonej teren ogrodów działkowych teren infrastruktury technicznej
profil dodatkowy	teren usług teren zieleni naturalnej teren lasu teren wód
maksymalna nadziemna intensywnosc zabudowy	0.8
maksymalny udzial powierzchni zabudowy	60%
maksymalna wysokosc zabudowy	15.0 m
minimalny udzial powierzchni biologicznie czynnej	30%
geometria	
plan	https://www.gov.pl/zagospodarowanieprzestrzenne/app/AktPlanowaniaPrzestrzennego/PL.ZIPPZP.10542/060104-POG/1POG

strefa planistyczna	PL.ZIPPZP.10542_060104-POG_1POG-26SR_20251110T090000
identifier	https://www.gov.pl/zagospodarowanieprzestrzenne/app/StrefaPlanistyczna/PL.ZIPPZP.10542/060104-POG/1POG-26SR/20251110T090000
przestrzen nazw	PL.ZIPPZP.10542/060104-POG
lokalny id	1POG-26SR
wersja id	20251110T090000

poczatek wersji obiektu	2025-11-10T09:00
nazwa	strefa produkcji rolniczej
oznaczenie	26SR
symbol	SR
obowiazuje od	2025-10-24
obowiazuje do	obecnie
status	w opracowaniu https://inspire.ec.europa.eu/codelist/ProcessStepGeneralValue/elaboration
charakter ustalenia	ogólnie wiążące https://inspire.ec.europa.eu/codelist/RegulationNatureValue/generallyBinding
profil podstawowy	teren produkcji w gospodarstwach rolnych teren wielkotowarowej produkcji rolnej teren akwakultury i obsługi rybactwa teren komunikacji teren ogrodów działkowych teren infrastruktury technicznej
profil dodatkowy	teren rolnictwa z zakazem zabudowy teren elektrowni słonecznej teren zieleni urządzonej teren zieleni naturalnej teren lasu teren wód
maksymalna nadziemna intensywnosc zabudowy	0.8
maksymalny udzial powierzchni zabudowy	60%
maksymalna wysokosc zabudowy	15.0 m
minimalny udzial powierzchni biologicznie czynnej	30%
geometria	
plan	https://www.gov.pl/zagospodarowanieprzestrzenne/app/AktPlanowaniaPrzestrzennego/PL.ZIPPZP.10542/060104-POG/1POG
strefa planistyczna	PL.ZIPPZP.10542_060104-POG_1POG-26SO_20260512T111536
identifier	https://www.gov.pl/zagospodarowanieprzestrzenne/app/StrefaPlanistyczna/PL.ZIPPZP.10542/060104-POG/1POG-26SO/20260512T111536
przestrzen nazw	PL.ZIPPZP.10542/060104-POG

lokalny id	1POG-26SO
wersja id	20260512T111536
poczatek wersji obiektu	2026-05-12T11:15:36
nazwa	strefa otwarta
oznaczenie	26SO
symbol	SO
obowiazuje od	2025-10-24
obowiazuje do	obecnie
status	w opracowaniu https://inspire.ec.europa.eu/codelist/ProcessStepGeneralValue/elaboration
charakter ustalenia	ogólnie wiążące https://inspire.ec.europa.eu/codelist/RegulationNatureValue/generallyBinding
profil podstawowy	teren rolnictwa z zakazem zabudowy teren lasu teren zieleni naturalnej teren wód teren komunikacji teren ogrodów działkowych teren infrastruktury technicznej
profil dodatkowy	teren elektrowni słonecznej teren zieleni urządzonej
maksymalna nadziemna intensywnosc zabudowy	0.8
maksymalny udzial powierzchni zabudowy	80%
maksymalna wysokosc zabudowy	6.0 m
minimalny udzial powierzchni biologicznie czynnej	40%
geometria	
plan	https://www.gov.pl/zagospodarowanieprzestrzenne/app/AktPlanowaniaPrzestrzennego/PL.ZIPPZP.10542/060104-POG/1POG
strefa planistyczna	PL.ZIPPZP.10542_060104-POG_1POG-27SJ_20251110T090000
identifier	https://www.gov.pl/zagospodarowanieprzestrzenne/app/StrefaPlanistyczna/PL.ZIPPZP.10542/060104-POG/1POG-27SJ/20251110T090000
przestrzen nazw	PL.ZIPPZP.10542/060104-POG

lokalny id	1POG-27SJ
wersja id	20251110T090000
poczatek wersji obiektu	2025-11-10T09:00
nazwa	strefa wielofunkcyjna z zabudową mieszkaniową jednorodzinną
oznaczenie	27SJ
symbol	SJ
obowiazuje od	2025-10-24
obowiazuje do	obecnie
status	w opracowaniu https://inspire.ec.europa.eu/codelist/ProcessStepGeneralValue/elaboration
charakter ustalenia	ogólnie wiążące https://inspire.ec.europa.eu/codelist/RegulationNatureValue/generallyBinding
profil podstawowy	teren zabudowy mieszkaniowej jednorodzinnej teren usług teren komunikacji teren zieleni urządzonej teren ogrodów działkowych teren infrastruktury technicznej
profil dodatkowy	teren zabudowy letniskowej lub rekreacji indywidualnej teren zieleni naturalnej teren lasu teren wód
maksymalna nadziemna intensywnosc zabudowy	0.6
maksymalny udzial powierzchni zabudowy	40%
maksymalna wysokosc zabudowy	10.0 m
minimalny udzial powierzchni biologicznie czynnej	30%
geometria	
plan	https://www.gov.pl/zagospodarowanieprzestrzenne/app/AktPlanowaniaPrzestrzennego/PL.ZIPPZP.10542/060104-POG/1POG

strefa planistyczna	PL.ZIPPZP.10542_060104-POG_1POG-27SZ_20251110T090000
identifier	https://www.gov.pl/zagospodarowanieprzestrzenne/app/StrefaPlanistyczna/PL.ZIPPZP.10542/060104-POG/1POG-27SZ/20251110T090000

przestrzen nazw	PL.ZIPPZP.10542/060104-POG
lokalny id	1POG-27SZ
wersja id	20251110T090000
poczatek wersji obiektu	2025-11-10T09:00
nazwa	strefa wielofunkcyjna z zabudową zagrodową
oznaczenie	27SZ
symbol	SZ
obowiazuje od	2025-10-24
obowiazuje do	obecnie
status	w opracowaniu https://inspire.ec.europa.eu/codelist/ProcessStepGeneralValue/elaboration
charakter ustalenia	ogólnie wiążące https://inspire.ec.europa.eu/codelist/RegulationNatureValue/generallyBinding
profil podstawowy	teren zabudowy zagrodowej teren produkcji w gospodarstwach rolnych teren akwakultury i obsługi rybactwa teren komunikacji teren zieleni urządzonej teren ogrodów działkowych teren infrastruktury technicznej
profil dodatkowy	teren usług teren zieleni naturalnej teren lasu teren wód
maksymalna nadziemna intensywnosc zabudowy	0.8
maksymalny udzial powierzchni zabudowy	60%
maksymalna wysokosc zabudowy	15.0 m
minimalny udzial powierzchni biologicznie czynnej	30%
geometria	
plan	https://www.gov.pl/zagospodarowanieprzestrzenne/app/AktPlanowaniaPrzestrzennego/PL.ZIPPZP.10542/060104-POG/1POG

strefa planistyczna	PL.ZIPPZP.10542_060104-POG_1POG-27SR_20251110T090000
identifier	https://www.gov.pl/zagospodarowanieprzestrzenne/app

	/StrefaPlanistyczna/PL.ZIPPZP.10542/060104-POG/1POG-27SR /20251110T090000
przestrzen nazw	PL.ZIPPZP.10542/060104-POG
lokalny id	1POG-27SR
wersja id	20251110T090000
poczatek wersji obiektu	2025-11-10T09:00
nazwa	strefa produkcji rolniczej
oznaczenie	27SR
symbol	SR
obowiazuje od	2025-10-24
obowiazuje do	obecnie
status	w opracowaniu https://inspire.ec.europa.eu/codelist/ProcessStepGeneralValue /elaboration
charakter ustalenia	ogólnie wiążące https://inspire.ec.europa.eu/codelist/RegulationNatureValue /generallyBinding
profil podstawowy	teren produkcji w gospodarstwach rolnych teren wielkotowarowej produkcji rolnej teren akwakultury i obsługi rybactwa teren komunikacji teren ogrodów działkowych teren infrastruktury technicznej
profil dodatkowy	teren rolnictwa z zakazem zabudowy teren elektrowni słonecznej teren zieleni urządzonej teren zieleni naturalnej teren lasu teren wód
maksymalna nadziemna intensywnosc zabudowy	0.8
maksymalny udzial powierzchni zabudowy	60%
maksymalna wysokosc zabudowy	15.0 m
minimalny udzial powierzchni biologicznie czynnej	30%
geometria	
plan	https://www.gov.pl/zagospodarowanieprzestrzenne/app /AktPlanowaniaPrzestrzennego/PL.ZIPPZP.10542/060104-POG/1POG

strefa planistyczna	PL.ZIPPZP.10542_060104-POG_1POG-27SU_20251110T090000
identifier	https://www.gov.pl/zagospodarowanieprzestrzenne/app /StrefaPlanistyczna/PL.ZIPPZP.10542/060104-POG/1POG-27SU /20251110T090000
przestrzen nazw	PL.ZIPPZP.10542/060104-POG
lokalny id	1POG-27SU
wersja id	20251110T090000
poczatek wersji obiektu	2025-11-10T09:00
nazwa	strefa usługowa
oznaczenie	27SU
symbol	SU
obowiazuje od	2025-10-24
obowiazuje do	obecnie
status	w opracowaniu https://inspire.ec.europa.eu/codelist/ProcessStepGeneralValue /elaboration
charakter ustalenia	ogólnie wiążące https://inspire.ec.europa.eu/codelist/RegulationNatureValue /generallyBinding
profil podstawowy	teren usług teren komunikacji teren zieleni urządzonej teren ogrodów działkowych teren infrastruktury technicznej
profil dodatkowy	teren składów i magazynów teren elektrowni słonecznej teren zieleni naturalnej teren lasu teren wód
maksymalna nadziemna intensywnosc zabudowy	1
maksymalny udzial powierzchni zabudowy	50%
maksymalna wysokosc zabudowy	12.0 m
minimalny udzial powierzchni biologicznie czynnej	30%
geometria	

plan	https://www.gov.pl/zagospodarowanieprzestrzenne/app /AktPlanowaniaPrzestrzennego/PL.ZIPPZP.10542/060104-POG/1POG
strefa planistyczna	PL.ZIPPZP.10542_060104-POG_1POG-27SO_20260512T114526
identifier	https://www.gov.pl/zagospodarowanieprzestrzenne/app /StrefaPlanistyczna/PL.ZIPPZP.10542/060104-POG/1POG-27SO /20260512T114526
przestrzen nazw	PL.ZIPPZP.10542/060104-POG
lokalny id	1POG-27SO
wersja id	20260512T114526
poczatek wersji obiektu	2026-05-12T11:45:26
nazwa	strefa otwarta
oznaczenie	27SO
symbol	SO
obowiazuje od	2025-10-24
obowiazuje do	obecnie
status	w opracowaniu https://inspire.ec.europa.eu/codelist/ProcessStepGeneralValue /elaboration
charakter ustalenia	ogólnie wiążące https://inspire.ec.europa.eu/codelist/RegulationNatureValue /generallyBinding
profil podstawowy	teren rolnictwa z zakazem zabudowy teren lasu teren zieleni naturalnej teren wód teren komunikacji teren ogrodów działkowych teren infrastruktury technicznej
profil dodatkowy	teren zieleni urządzonej
geometria	
plan	https://www.gov.pl/zagospodarowanieprzestrzenne/app /AktPlanowaniaPrzestrzennego/PL.ZIPPZP.10542/060104-POG/1POG
strefa planistyczna	PL.ZIPPZP.10542_060104-POG_1POG-28SU_20251110T090000
identifier	https://www.gov.pl/zagospodarowanieprzestrzenne/app /StrefaPlanistyczna/PL.ZIPPZP.10542/060104-POG/1POG-28SU /20251110T090000
przestrzen nazw	PL.ZIPPZP.10542/060104-POG

lokalny id	1POG-28SU
wersja id	20251110T090000
poczatek wersji obiektu	2025-11-10T09:00
nazwa	strefa usługowa
oznaczenie	28SU
symbol	SU
obowiazuje od	2025-10-24
obowiazuje do	obecnie
status	w opracowaniu https://inspire.ec.europa.eu/codelist/ProcessStepGeneralValue/elaboration
charakter ustalenia	ogólnie wiążące https://inspire.ec.europa.eu/codelist/RegulationNatureValue/generallyBinding
profil podstawowy	teren usług teren komunikacji teren zieleni urządzonej teren ogrodów działkowych teren infrastruktury technicznej
profil dodatkowy	teren składów i magazynów teren elektrowni słonecznej teren zieleni naturalnej teren lasu teren wód
maksymalna nadziemna intensywnosc zabudowy	1
maksymalny udzial powierzchni zabudowy	50%
maksymalna wysokosc zabudowy	12.0 m
minimalny udzial powierzchni biologicznie czynnej	30%
geometria	
plan	https://www.gov.pl/zagospodarowanieprzestrzenne/app/AktPlanowaniaPrzestrzennego/PL.ZIPPZP.10542/060104-POG/1POG

strefa planistyczna	PL.ZIPPZP.10542_060104-POG_1POG-28SJ_20251110T090000
identifier	https://www.gov.pl/zagospodarowanieprzestrzenne/app/StrefaPlanistyczna/PL.ZIPPZP.10542/060104-POG/1POG-28SJ/20251110T090000

przestrzen nazw	PL.ZIPPZP.10542/060104-POG
lokalny id	1POG-28SJ
wersja id	20251110T090000
poczatek wersji obiektu	2025-11-10T09:00
nazwa	strefa wielofunkcyjna z zabudową mieszkaniową jednorodzinną
oznaczenie	28SJ
symbol	SJ
obowiazuje od	2025-10-24
obowiazuje do	obecnie
status	w opracowaniu https://inspire.ec.europa.eu/codelist/ProcessStepGeneralValue/elaboration
charakter ustalenia	ogólnie wiążące https://inspire.ec.europa.eu/codelist/RegulationNatureValue/generallyBinding
profil podstawowy	teren zabudowy mieszkaniowej jednorodzinnej teren usług teren komunikacji teren zieleni urządzonej teren ogrodów działkowych teren infrastruktury technicznej
profil dodatkowy	teren zabudowy letniskowej lub rekreacji indywidualnej teren zieleni naturalnej teren lasu teren wód
maksymalna nadziemna intensywnosc zabudowy	0.6
maksymalny udzial powierzchni zabudowy	40%
maksymalna wysokosc zabudowy	10.0 m
minimalny udzial powierzchni biologicznie czynnej	30%
geometria	
plan	https://www.gov.pl/zagospodarowanieprzestrzenne/app/AktPlanowaniaPrzestrzennego/PL.ZIPPZP.10542/060104-POG/1POG

strefa planistyczna	PL.ZIPPZP.10542_060104-POG_1POG-28SZ_20251110T090000
identifier	https://www.gov.pl/zagospodarowanieprzestrzenne/app/StrefaPlanistyczna/PL.ZIPPZP.10542/060104-POG/1POG-28SZ

	/20251110T090000
przestrzen nazw	PL.ZIPPZP.10542/060104-POG
lokalny id	1POG-28SZ
wersja id	20251110T090000
poczatek wersji obiektu	2025-11-10T09:00
nazwa	strefa wielofunkcyjna z zabudową zagrodową
oznaczenie	28SZ
symbol	SZ
obowiazuje od	2025-10-24
obowiazuje do	obecnie
status	w opracowaniu https://inspire.ec.europa.eu/codelist/ProcessStepGeneralValue/elaboration
charakter ustalenia	ogólnie wiążące https://inspire.ec.europa.eu/codelist/RegulationNatureValue/generallyBinding
profil podstawowy	teren zabudowy zagrodowej teren produkcji w gospodarstwach rolnych teren akwakultury i obsługi rybactwa teren komunikacji teren zieleni urządzonej teren ogrodów działkowych teren infrastruktury technicznej
profil dodatkowy	teren usług teren zieleni naturalnej teren lasu teren wód
maksymalna nadziemna intensywnosc zabudowy	0.8
maksymalny udzial powierzchni zabudowy	60%
maksymalna wysokosc zabudowy	15.0 m
minimalny udzial powierzchni biologicznie czynnej	30%
geometria	
plan	https://www.gov.pl/zagospodarowanieprzestrzenne/app/AktPlanowaniaPrzestrzennego/PL.ZIPPZP.10542/060104-POG/1POG
strefa planistyczna	PL.ZIPPZP.10542_060104-POG_1POG-28SR_20251110T090000

identifier	https://www.gov.pl/zagospodarowanieprzestrzenne/app/StrefaPlanistyczna/PL.ZIPPZP.10542/060104-POG/1POG-28SR/20251110T090000
przestrzen nazw	PL.ZIPPZP.10542/060104-POG
lokalny id	1POG-28SR
wersja id	20251110T090000
poczatek wersji obiektu	2025-11-10T09:00
nazwa	strefa produkcji rolniczej
oznaczenie	28SR
symbol	SR
obowiazuje od	2025-10-24
obowiazuje do	obecnie
status	w opracowaniu https://inspire.ec.europa.eu/codelist/ProcessStepGeneralValue/elaboration
charakter ustalenia	ogólnie wiążące https://inspire.ec.europa.eu/codelist/RegulationNatureValue/generallyBinding
profil podstawowy	teren produkcji w gospodarstwach rolnych teren wielkotowarowej produkcji rolnej teren akwakultury i obsługi rybactwa teren komunikacji teren ogrodów działkowych teren infrastruktury technicznej
profil dodatkowy	teren rolnictwa z zakazem zabudowy teren elektrowni słonecznej teren zieleni urządzonej teren zieleni naturalnej teren lasu teren wód
maksymalna nadziemna intensywnosc zabudowy	0.8
maksymalny udzial powierzchni zabudowy	60%
maksymalna wysokosc zabudowy	15.0 m
minimalny udzial powierzchni biologicznie czynnej	30%
geometria	

plan	https://www.gov.pl/zagospodarowanieprzestrzenne/app /AktPlanowaniaPrzestrzennego/PL.ZIPPZP.10542/060104-POG/1POG
strefa planistyczna	PL.ZIPPZP.10542_060104-POG_1POG-28SO_20260512T114546
identifier	https://www.gov.pl/zagospodarowanieprzestrzenne/app /StrefaPlanistyczna/PL.ZIPPZP.10542/060104-POG/1POG-28SO /20260512T114546
przestrzen nazw	PL.ZIPPZP.10542/060104-POG
lokalny id	1POG-28SO
wersja id	20260512T114546
poczatek wersji obiektu	2026-05-12T11:45:46
nazwa	strefa otwarta
oznaczenie	28SO
symbol	SO
obowiazuje od	2025-10-24
obowiazuje do	obecnie
status	w opracowaniu https://inspire.ec.europa.eu/codelist/ProcessStepGeneralValue /elaboration
charakter ustalenia	ogólnie wiążące https://inspire.ec.europa.eu/codelist/RegulationNatureValue /generallyBinding
profil podstawowy	teren rolnictwa z zakazem zabudowy teren lasu teren zieleni naturalnej teren wód teren komunikacji teren ogrodów działkowych teren infrastruktury technicznej
profil dodatkowy	teren zieleni urządzonej
geometria	
plan	https://www.gov.pl/zagospodarowanieprzestrzenne/app /AktPlanowaniaPrzestrzennego/PL.ZIPPZP.10542/060104-POG/1POG
strefa planistyczna	PL.ZIPPZP.10542_060104-POG_1POG-29SU_20251110T090000
identifier	https://www.gov.pl/zagospodarowanieprzestrzenne/app /StrefaPlanistyczna/PL.ZIPPZP.10542/060104-POG/1POG-29SU /20251110T090000
przestrzen nazw	PL.ZIPPZP.10542/060104-POG

lokalny id	1POG-29SU
wersja id	20251110T090000
poczatek wersji obiektu	2025-11-10T09:00
nazwa	strefa usługowa
oznaczenie	29SU
symbol	SU
obowiazuje od	2025-10-24
obowiazuje do	obecnie
status	w opracowaniu https://inspire.ec.europa.eu/codelist/ProcessStepGeneralValue/elaboration
charakter ustalenia	ogólnie wiążące https://inspire.ec.europa.eu/codelist/RegulationNatureValue/generallyBinding
profil podstawowy	teren usług teren komunikacji teren zieleni urządzonej teren ogrodów działkowych teren infrastruktury technicznej
profil dodatkowy	teren składów i magazynów teren elektrowni słonecznej teren zieleni naturalnej teren lasu teren wód
maksymalna nadziemna intensywnosc zabudowy	1
maksymalny udzial powierzchni zabudowy	50%
maksymalna wysokosc zabudowy	12.0 m
minimalny udzial powierzchni biologicznie czynnej	30%
geometria	
plan	https://www.gov.pl/zagospodarowanieprzestrzenne/app/AktPlanowaniaPrzestrzennego/PL.ZIPPZP.10542/060104-POG/1POG

strefa planistyczna	PL.ZIPPZP.10542_060104-POG_1POG-29SJ_20251110T090000
identifier	https://www.gov.pl/zagospodarowanieprzestrzenne/app/StrefaPlanistyczna/PL.ZIPPZP.10542/060104-POG/1POG-29SJ/20251110T090000

przestrzen nazw	PL.ZIPPZP.10542/060104-POG
lokalny id	1POG-29SJ
wersja id	20251110T090000
poczatek wersji obiektu	2025-11-10T09:00
nazwa	strefa wielofunkcyjna z zabudową mieszkaniową jednorodzinną
oznaczenie	29SJ
symbol	SJ
obowiazuje od	2025-10-24
obowiazuje do	obecnie
status	w opracowaniu https://inspire.ec.europa.eu/codelist/ProcessStepGeneralValue/elaboration
charakter ustalenia	ogólnie wiążące https://inspire.ec.europa.eu/codelist/RegulationNatureValue/generallyBinding
profil podstawowy	teren zabudowy mieszkaniowej jednorodzinnej teren usług teren komunikacji teren zieleni urządzonej teren ogrodów działkowych teren infrastruktury technicznej
profil dodatkowy	teren zabudowy letniskowej lub rekreacji indywidualnej teren zieleni naturalnej teren lasu teren wód
maksymalna nadziemna intensywnosc zabudowy	0.6
maksymalny udzial powierzchni zabudowy	40%
maksymalna wysokosc zabudowy	10.0 m
minimalny udzial powierzchni biologicznie czynnej	30%
geometria	
plan	https://www.gov.pl/zagospodarowanieprzestrzenne/app/AktPlanowaniaPrzestrzennego/PL.ZIPPZP.10542/060104-POG/1POG

strefa planistyczna	PL.ZIPPZP.10542_060104-POG_1POG-29SZ_20251110T090000
identifier	https://www.gov.pl/zagospodarowanieprzestrzenne/app/StrefaPlanistyczna/PL.ZIPPZP.10542/060104-POG/1POG-29SZ

	/20251110T090000
przestrzen nazw	PL.ZIPPZP.10542/060104-POG
lokalny id	1POG-29SZ
wersja id	20251110T090000
poczatek wersji obiektu	2025-11-10T09:00
nazwa	strefa wielofunkcyjna z zabudową zagrodową
oznaczenie	29SZ
symbol	SZ
obowiazuje od	2025-10-24
obowiazuje do	obecnie
status	w opracowaniu https://inspire.ec.europa.eu/codelist/ProcessStepGeneralValue/elaboration
charakter ustalenia	ogólnie wiążące https://inspire.ec.europa.eu/codelist/RegulationNatureValue/generallyBinding
profil podstawowy	teren zabudowy zagrodowej teren produkcji w gospodarstwach rolnych teren akwakultury i obsługi rybactwa teren komunikacji teren zieleni urządzonej teren ogrodów działkowych teren infrastruktury technicznej
profil dodatkowy	teren usług teren zieleni naturalnej teren lasu teren wód
maksymalna nadziemna intensywnosc zabudowy	0.8
maksymalny udzial powierzchni zabudowy	60%
maksymalna wysokosc zabudowy	15.0 m
minimalny udzial powierzchni biologicznie czynnej	30%
geometria	
plan	https://www.gov.pl/zagospodarowanieprzestrzenne/app/AktPlanowaniaPrzestrzennego/PL.ZIPPZP.10542/060104-POG/1POG
strefa planistyczna	PL.ZIPPZP.10542_060104-POG_1POG-29SR_20251110T090000

identifier	https://www.gov.pl/zagospodarowanieprzestrzenne/app/StrefaPlanistyczna/PL.ZIPPZP.10542/060104-POG/1POG-29SR/20251110T090000
przestrzen nazw	PL.ZIPPZP.10542/060104-POG
lokalny id	1POG-29SR
wersja id	20251110T090000
poczatek wersji obiektu	2025-11-10T09:00
nazwa	strefa produkcji rolniczej
oznaczenie	29SR
symbol	SR
obowiazuje od	2025-10-24
obowiazuje do	obecnie
status	w opracowaniu https://inspire.ec.europa.eu/codelist/ProcessStepGeneralValue/elaboration
charakter ustalenia	ogólnie wiążące https://inspire.ec.europa.eu/codelist/RegulationNatureValue/generallyBinding
profil podstawowy	teren produkcji w gospodarstwach rolnych teren wielkotowarowej produkcji rolnej teren akwakultury i obsługi rybactwa teren komunikacji teren ogrodów działkowych teren infrastruktury technicznej
profil dodatkowy	teren rolnictwa z zakazem zabudowy teren elektrowni słonecznej teren zieleni urządzonej teren zieleni naturalnej teren lasu teren wód
maksymalna nadziemna intensywnosc zabudowy	0.8
maksymalny udzial powierzchni zabudowy	60%
maksymalna wysokosc zabudowy	15.0 m
minimalny udzial powierzchni biologicznie czynnej	30%
geometria	

plan	https://www.gov.pl/zagospodarowanieprzestrzenne/app /AktPlanowaniaPrzestrzennego/PL.ZIPPZP.10542/060104-POG/1POG
strefa planistyczna	PL.ZIPPZP.10542_060104-POG_1POG-30SU_20251110T090000
identifier	https://www.gov.pl/zagospodarowanieprzestrzenne/app /StrefaPlanistyczna/PL.ZIPPZP.10542/060104-POG/1POG-30SU /20251110T090000
przestrzen nazw	PL.ZIPPZP.10542/060104-POG
lokalny id	1POG-30SU
wersja id	20251110T090000
poczatek wersji obiektu	2025-11-10T09:00
nazwa	strefa usługowa
oznaczenie	30SU
symbol	SU
obowiazuje od	2025-10-24
obowiazuje do	obecnie
status	w opracowaniu https://inspire.ec.europa.eu/codelist/ProcessStepGeneralValue /elaboration
charakter ustalenia	ogólnie wiążące https://inspire.ec.europa.eu/codelist/RegulationNatureValue /generallyBinding
profil podstawowy	teren usług teren komunikacji teren zieleni urządzonej teren ogrodów działkowych teren infrastruktury technicznej
profil dodatkowy	teren składów i magazynów teren elektrowni słonecznej teren zieleni naturalnej teren lasu teren wód
maksymalna nadziemna intensywnosc zabudowy	1
maksymalny udzial powierzchni zabudowy	50%
maksymalna wysokosc zabudowy	12.0 m
minimalny udzial powierzchni biologicznie czynnej	30%
geometria	



plan	https://www.gov.pl/zagospodarowanieprzestrzenne/app /AktPlanowaniaPrzestrzennego/PL.ZIPPZP.10542/060104-POG/1POG

strefa planistyczna	PL.ZIPPZP.10542_060104-POG_1POG-30SJ_20251110T090000
identifier	https://www.gov.pl/zagospodarowanieprzestrzenne/app /StrefaPlanistyczna/PL.ZIPPZP.10542/060104-POG/1POG-30SJ /20251110T090000
przestrzen nazw	PL.ZIPPZP.10542/060104-POG
lokalny id	1POG-30SJ
wersja id	20251110T090000
poczatek wersji obiektu	2025-11-10T09:00
nazwa	strefa wielofunkcyjna z zabudową mieszkaniową jednorodzinną
oznaczenie	30SJ
symbol	SJ
obowiazuje od	2025-10-24
obowiazuje do	obecnie
status	w opracowaniu https://inspire.ec.europa.eu/codelist/ProcessStepGeneralValue /elaboration
charakter ustalenia	ogólnie wiążące https://inspire.ec.europa.eu/codelist/RegulationNatureValue /generallyBinding
profil podstawowy	teren zabudowy mieszkaniowej jednorodzinnej teren usług teren komunikacji teren zieleni urządzonej teren ogrodów działkowych teren infrastruktury technicznej
profil dodatkowy	teren zabudowy letniskowej lub rekreacji indywidualnej teren zieleni naturalnej teren lasu teren wód
maksymalna nadziemna intensywnosc zabudowy	0.6
maksymalny udzial powierzchni zabudowy	40%
maksymalna wysokosc zabudowy	10.0 m
minimalny udzial powierzchni	

biologicznie czynnej	30%
geometria	
plan	https://www.gov.pl/zagospodarowanieprzestrzenne/app /AktPlanowaniaPrzestrzennego/PL.ZIPPZP.10542/060104-POG/1POG
strefa planistyczna	PL.ZIPPZP.10542_060104-POG_1POG-30SZ_20251110T090000
identifier	https://www.gov.pl/zagospodarowanieprzestrzenne/app /StrefaPlanistyczna/PL.ZIPPZP.10542/060104-POG/1POG-30SZ /20251110T090000
przestrzen nazw	PL.ZIPPZP.10542/060104-POG
lokalny id	1POG-30SZ
wersja id	20251110T090000
poczatek wersji obiektu	2025-11-10T09:00
nazwa	strefa wielofunkcyjna z zabudową zagrodową
oznaczenie	30SZ
symbol	SZ
obowiazuje od	2025-10-24
obowiazuje do	obecnie
status	w opracowaniu https://inspire.ec.europa.eu/codelist/ProcessStepGeneralValue /elaboration
charakter ustalenia	ogólnie wiążące https://inspire.ec.europa.eu/codelist/RegulationNatureValue /generallyBinding
profil podstawowy	teren zabudowy zagrodowej teren produkcji w gospodarstwach rolnych teren akwakultury i obsługi rybactwa teren komunikacji teren zieleni urządzonej teren ogrodów działkowych teren infrastruktury technicznej
profil dodatkowy	teren usług teren zieleni naturalnej teren lasu teren wód
maksymalna nadziemna intensywnosc zabudowy	0.8
maksymalny udzial powierzchni zabudowy	60%

maksymalna wysokosc zabudowy	15.0 m
minimalny udzial powierzchni biologicznie czynnej	30%
geometria	
plan	https://www.gov.pl/zagospodarowanieprzestrzenne/app/AktPlanowaniaPrzestrzennego/PL.ZIPPZP.10542/060104-POG/1POG
strefa planistyczna	PL.ZIPPZP.10542_060104-POG_1POG-30SR_20251110T090000
identifier	https://www.gov.pl/zagospodarowanieprzestrzenne/app/StrefaPlanistyczna/PL.ZIPPZP.10542/060104-POG/1POG-30SR/20251110T090000
przestrzen nazw	PL.ZIPPZP.10542/060104-POG
lokalny id	1POG-30SR
wersja id	20251110T090000
poczatek wersji obiektu	2025-11-10T09:00
nazwa	strefa produkcji rolniczej
oznaczenie	30SR
symbol	SR
obowiazuje od	2025-10-24
obowiazuje do	obecnie
status	w opracowaniu https://inspire.ec.europa.eu/codelist/ProcessStepGeneralValue/elaboration
charakter ustalenia	ogólnie wiążące https://inspire.ec.europa.eu/codelist/RegulationNatureValue/generallyBinding
profil podstawowy	teren produkcji w gospodarstwach rolnych teren wielkotowarowej produkcji rolnej teren akwakultury i obsługi rybactwa teren komunikacji teren ogrodów działkowych teren infrastruktury technicznej
profil dodatkowy	teren rolnictwa z zakazem zabudowy teren elektrowni słonecznej teren zieleni urządzonej teren zieleni naturalnej teren lasu teren wód
maksymalna nadziemna	

intensywnosc zabudowy	0.8
maksymalny udzial powierzchni zabudowy	60%
maksymalna wysokosc zabudowy	15.0 m
minimalny udzial powierzchni biologicznie czynnej	30%
geometria	
plan	https://www.gov.pl/zagospodarowanieprzestrzenne/app/AktPlanowaniaPrzestrzennego/PL.ZIPPZP.10542/060104-POG/1POG

strefa planistyczna	PL.ZIPPZP.10542_060104-POG_1POG-31SU_20251110T090000
identifier	https://www.gov.pl/zagospodarowanieprzestrzenne/app/StrefaPlanistyczna/PL.ZIPPZP.10542/060104-POG/1POG-31SU/20251110T090000
przestrzen nazw	PL.ZIPPZP.10542/060104-POG
lokalny id	1POG-31SU
wersja id	20251110T090000
poczatek wersji obiektu	2025-11-10T09:00
nazwa	strefa usługowa
oznaczenie	31SU
symbol	SU
obowiazuje od	2025-10-24
obowiazuje do	obecnie
status	w opracowaniu https://inspire.ec.europa.eu/codelist/ProcessStepGeneralValue/elaboration
charakter ustalenia	ogólnie wiążące https://inspire.ec.europa.eu/codelist/RegulationNatureValue/generallyBinding
profil podstawowy	teren usług teren komunikacji teren zieleni urządzonej teren ogrodów działkowych teren infrastruktury technicznej
profil dodatkowy	teren składów i magazynów teren elektrowni słonecznej teren zieleni naturalnej teren lasu teren wód

maksymalna nadziemna intensywnosc zabudowy	1
maksymalny udzial powierzchni zabudowy	50%
maksymalna wysokosc zabudowy	12.0 m
minimalny udzial powierzchni biologicznie czynnej	30%
geometria	
plan	https://www.gov.pl/zagospodarowanieprzestrzenne/app/AktPlanowaniaPrzestrzennego/PL.ZIPPZP.10542/060104-POG/1POG

strefa planistyczna	PL.ZIPPZP.10542_060104-POG_1POG-31SJ_20251110T090000
identifier	https://www.gov.pl/zagospodarowanieprzestrzenne/app/StrefaPlanistyczna/PL.ZIPPZP.10542/060104-POG/1POG-31SJ/20251110T090000
przestrzen nazw	PL.ZIPPZP.10542/060104-POG
lokalny id	1POG-31SJ
wersja id	20251110T090000
poczatek wersji obiektu	2025-11-10T09:00
nazwa	strefa wielofunkcyjna z zabudową mieszkaniową jednorodzinną
oznaczenie	31SJ
symbol	SJ
obowiazuje od	2025-10-24
obowiazuje do	obecnie
status	w opracowaniu https://inspire.ec.europa.eu/codelist/ProcessStepGeneralValue/elaboration
charakter ustalenia	ogólnie wiążące https://inspire.ec.europa.eu/codelist/RegulationNatureValue/generallyBinding
profil podstawowy	teren zabudowy mieszkaniowej jednorodzinnej teren usług teren komunikacji teren zieleni urządzonej teren ogrodów działkowych teren infrastruktury technicznej
profil dodatkowy	teren zabudowy letniskowej lub rekreacji indywidualnej teren zieleni naturalnej

	teren lasu teren wód
maksymalna nadziemna intensywnosc zabudowy	0.6
maksymalny udzial powierzchni zabudowy	40%
maksymalna wysokosc zabudowy	10.0 m
minimalny udzial powierzchni biologicznie czynnej	30%
geometria	
plan	https://www.gov.pl/zagospodarowanieprzestrzenne/app /AktPlanowaniaPrzestrzennego/PL.ZIPPZP.10542/060104-POG/1POG

strefa planistyczna	PL.ZIPPZP.10542_060104-POG_1POG-31SZ_20251110T090000
identifier	https://www.gov.pl/zagospodarowanieprzestrzenne/app /StrefaPlanistyczna/PL.ZIPPZP.10542/060104-POG/1POG-31SZ /20251110T090000
przestrzen nazw	PL.ZIPPZP.10542/060104-POG
lokalny id	1POG-31SZ
wersja id	20251110T090000
poczatek wersji obiektu	2025-11-10T09:00
nazwa	strefa wielofunkcyjna z zabudową zagrodową
oznaczenie	31SZ
symbol	SZ
obowiazuje od	2025-10-24
obowiazuje do	obecnie
status	w opracowaniu https://inspire.ec.europa.eu/codelist/ProcessStepGeneralValue /elaboration
charakter ustalenia	ogólnie wiążące https://inspire.ec.europa.eu/codelist/RegulationNatureValue /generallyBinding
profil podstawowy	teren zabudowy zagrodowej teren produkcji w gospodarstwach rolnych teren akwakultury i obsługi rybactwa teren komunikacji teren zieleni urządzonej teren ogrodów działkowych teren infrastruktury technicznej

profil dodatkowy	teren usług teren zieleni naturalnej teren lasu teren wód
maksymalna nadziemna intensywnosc zabudowy	0.8
maksymalny udzial powierzchni zabudowy	60%
maksymalna wysokosc zabudowy	15.0 m
minimalny udzial powierzchni biologicznie czynnej	30%
geometria	
plan	https://www.gov.pl/zagospodarowanieprzestrzenne/app/AktPlanowaniaPrzestrzennego/PL.ZIPPZP.10542/060104-POG/1POG

strefa planistyczna	PL.ZIPPZP.10542_060104-POG_1POG-31SR_20251110T090000
identifier	https://www.gov.pl/zagospodarowanieprzestrzenne/app/StrefaPlanistyczna/PL.ZIPPZP.10542/060104-POG/1POG-31SR/20251110T090000
przestrzen nazw	PL.ZIPPZP.10542/060104-POG
lokalny id	1POG-31SR
wersja id	20251110T090000
poczatek wersji obiektu	2025-11-10T09:00
nazwa	strefa produkcji rolniczej
oznaczenie	31SR
symbol	SR
obowiazuje od	2025-10-24
obowiazuje do	obecnie
status	w opracowaniu https://inspire.ec.europa.eu/codelist/ProcessStepGeneralValue/elaboration
charakter ustalenia	ogólnie wiążące https://inspire.ec.europa.eu/codelist/RegulationNatureValue/generallyBinding
profil podstawowy	teren produkcji w gospodarstwach rolnych teren wielkotowarowej produkcji rolnej teren akwakultury i obsługi rybactwa teren komunikacji

	teren ogrodów działkowych teren infrastruktury technicznej
profil dodatkowy	teren rolnictwa z zakazem zabudowy teren elektrowni słonecznej teren zieleni urządzonej teren zieleni naturalnej teren lasu teren wód
maksymalna nadziemna intensywnosc zabudowy	0.8
maksymalny udzial powierzchni zabudowy	60%
maksymalna wysokosc zabudowy	15.0 m
minimalny udzial powierzchni biologicznie czynnej	30%
geometria	
plan	https://www.gov.pl/zagospodarowanieprzestrzenne/app /AktPlanowaniaPrzestrzennego/PL.ZIPPZP.10542/060104-POG/1POG

strefa planistyczna	PL.ZIPPZP.10542_060104-POG_1POG-32SJ_20251110T090000
identifier	https://www.gov.pl/zagospodarowanieprzestrzenne/app /StrefaPlanistyczna/PL.ZIPPZP.10542/060104-POG/1POG-32SJ /20251110T090000
przestrzen nazw	PL.ZIPPZP.10542/060104-POG
lokalny id	1POG-32SJ
wersja id	20251110T090000
poczatek wersji obiektu	2025-11-10T09:00
nazwa	strefa wielofunkcyjna z zabudową mieszkaniową jednorodzinną
oznaczenie	32SJ
symbol	SJ
obowiazuje od	2025-10-24
obowiazuje do	obecnie
status	w opracowaniu https://inspire.ec.europa.eu/codelist/ProcessStepGeneralValue /elaboration
charakter ustalenia	ogólnie wiążące https://inspire.ec.europa.eu/codelist/RegulationNatureValue /generallyBinding

profil podstawowy	teren zabudowy mieszkaniowej jednorodzinnej teren usług teren komunikacji teren zieleni urządzonej teren ogrodów działkowych teren infrastruktury technicznej
profil dodatkowy	teren zabudowy letniskowej lub rekreacji indywidualnej teren zieleni naturalnej teren lasu teren wód
maksymalna nadziemna intensywnosc zabudowy	0.6
maksymalny udzial powierzchni zabudowy	40%
maksymalna wysokosc zabudowy	10.0 m
minimalny udzial powierzchni biologicznie czynnej	30%
geometria	
plan	https://www.gov.pl/zagospodarowanieprzestrzenne/app /AktPlanowaniaPrzestrzennego/PL.ZIPPZP.10542/060104-POG/1POG

strefa planistyczna	PL.ZIPPZP.10542_060104-POG_1POG-32SZ_20251110T090000
identifier	https://www.gov.pl/zagospodarowanieprzestrzenne/app /StrefaPlanistyczna/PL.ZIPPZP.10542/060104-POG/1POG-32SZ /20251110T090000
przestrzen nazw	PL.ZIPPZP.10542/060104-POG
lokalny id	1POG-32SZ
wersja id	20251110T090000
poczatek wersji obiektu	2025-11-10T09:00
nazwa	strefa wielofunkcyjna z zabudową zagrodową
oznaczenie	32SZ
symbol	SZ
obowiazuje od	2025-10-24
obowiazuje do	obecnie
status	w opracowaniu https://inspire.ec.europa.eu/codelist/ProcessStepGeneralValue /elaboration
charakter ustalenia	ogólnie wiążące https://inspire.ec.europa.eu/codelist/RegulationNatureValue

	/generallyBinding
profil podstawowy	teren zabudowy zagrodowej teren produkcji w gospodarstwach rolnych teren akwakultury i obsługi rybactwa teren komunikacji teren zieleni urządzonej teren ogrodów działkowych teren infrastruktury technicznej
profil dodatkowy	teren usług teren zieleni naturalnej teren lasu teren wód
maksymalna nadziemna intensywnosc zabudowy	0.8
maksymalny udzial powierzchni zabudowy	60%
maksymalna wysokosc zabudowy	15.0 m
minimalny udzial powierzchni biologicznie czynnej	30%
geometria	
plan	https://www.gov.pl/zagospodarowanieprzestrzenne/app /AktPlanowaniaPrzestrzennego/PL.ZIPPZP.10542/060104-POG/1POG
strefa planistyczna	PL.ZIPPZP.10542_060104-POG_1POG-32SU_20251110T090000
identifier	https://www.gov.pl/zagospodarowanieprzestrzenne/app /StrefaPlanistyczna/PL.ZIPPZP.10542/060104-POG/1POG-32SU /20251110T090000
przestrzen nazw	PL.ZIPPZP.10542/060104-POG
lokalny id	1POG-32SU
wersja id	20251110T090000
poczatek wersji obiektu	2025-11-10T09:00
nazwa	strefa usługowa
oznaczenie	32SU
symbol	SU
obowiazuje od	2025-10-24
obowiazuje do	obecnie
status	w opracowaniu https://inspire.ec.europa.eu/codelist/ProcessStepGeneralValue /elaboration

charakter ustalenia	ogólnie wiążące https://inspire.ec.europa.eu/codelist/RegulationNatureValue/generallyBinding
profil podstawowy	teren usług teren komunikacji teren zieleni urządzonej teren ogrodów działkowych teren infrastruktury technicznej
profil dodatkowy	teren składów i magazynów teren elektrowni słonecznej teren zieleni naturalnej teren lasu teren wód
maksymalna nadziemna intensywnosc zabudowy	1
maksymalny udzial powierzchni zabudowy	50%
maksymalna wysokosc zabudowy	12.0 m
minimalny udzial powierzchni biologicznie czynnej	30%
geometria	
plan	https://www.gov.pl/zagospodarowanieprzestrzenne/app/AktPlanowaniaPrzestrzennego/PL.ZIPPZP.10542/060104-POG/1POG

strefa planistyczna	PL.ZIPPZP.10542_060104-POG_1POG-32SR_20251110T090000
identifier	https://www.gov.pl/zagospodarowanieprzestrzenne/app/StrefaPlanistyczna/PL.ZIPPZP.10542/060104-POG/1POG-32SR/20251110T090000
przestrzen nazw	PL.ZIPPZP.10542/060104-POG
lokalny id	1POG-32SR
wersja id	20251110T090000
poczatek wersji obiektu	2025-11-10T09:00
nazwa	strefa produkcji rolniczej
oznaczenie	32SR
symbol	SR
obowiazuje od	2025-10-24
obowiazuje do	obecnie
status	w opracowaniu

	https://inspire.ec.europa.eu/codelist/ProcessStepGeneralValue/elaboration
charakter ustalenia	ogólnie wiążące https://inspire.ec.europa.eu/codelist/RegulationNatureValue/generallyBinding
profil podstawowy	teren produkcji w gospodarstwach rolnych teren wielkotowarowej produkcji rolnej teren akwakultury i obsługi rybactwa teren komunikacji teren ogrodów działkowych teren infrastruktury technicznej
profil dodatkowy	teren rolnictwa z zakazem zabudowy teren elektrowni słonecznej teren zieleni urządzonej teren zieleni naturalnej teren lasu teren wód
maksymalna nadziemna intensywnosc zabudowy	0.8
maksymalny udzial powierzchni zabudowy	60%
maksymalna wysokosc zabudowy	15.0 m
minimalny udzial powierzchni biologicznie czynnej	30%
geometria	
plan	https://www.gov.pl/zagospodarowanieprzestrzenne/app/AktPlanowaniaPrzestrzennego/PL.ZIPPZP.10542/060104-POG/1POG

strefa planistyczna	PL.ZIPPZP.10542_060104-POG_1POG-33SJ_20251110T090000
identifier	https://www.gov.pl/zagospodarowanieprzestrzenne/app/StrefaPlanistyczna/PL.ZIPPZP.10542/060104-POG/1POG-33SJ/20251110T090000
przestrzen nazw	PL.ZIPPZP.10542/060104-POG
lokalny id	1POG-33SJ
wersja id	20251110T090000
poczatek wersji obiektu	2025-11-10T09:00
nazwa	strefa wielofunkcyjna z zabudową mieszkaniową jednorodzinną
oznaczenie	33SJ
symbol	SJ

obowiazuje od	2025-10-24
obowiazuje do	obecnie
status	w opracowaniu https://inspire.ec.europa.eu/codelist/ProcessStepGeneralValue/elaboration
charakter ustalenia	ogólnie wiążące https://inspire.ec.europa.eu/codelist/RegulationNatureValue/generallyBinding
profil podstawowy	teren zabudowy mieszkaniowej jednorodzinnej teren usług teren komunikacji teren zieleni urządzonej teren ogrodów działkowych teren infrastruktury technicznej
profil dodatkowy	teren zabudowy letniskowej lub rekreacji indywidualnej teren zieleni naturalnej teren lasu teren wód
maksymalna nadziemna intensywnosc zabudowy	0.6
maksymalny udzial powierzchni zabudowy	40%
maksymalna wysokosc zabudowy	10.0 m
minimalny udzial powierzchni biologicznie czynnej	30%
geometria	
plan	https://www.gov.pl/zagospodarowanieprzestrzenne/app/AktPlanowaniaPrzestrzennego/PL.ZIPPZP.10542/060104-POG/1POG

strefa planistyczna	PL.ZIPPZP.10542_060104-POG_1POG-33SZ_20251110T090000
identifier	https://www.gov.pl/zagospodarowanieprzestrzenne/app/StrefaPlanistyczna/PL.ZIPPZP.10542/060104-POG/1POG-33SZ/20251110T090000
przestrzen nazw	PL.ZIPPZP.10542/060104-POG
lokalny id	1POG-33SZ
wersja id	20251110T090000
poczatek wersji obiektu	2025-11-10T09:00
nazwa	strefa wielofunkcyjna z zabudową zagrodową
oznaczenie	33SZ

symbol	SZ
obowiazuje od	2025-10-24
obowiazuje do	obecnie
status	w opracowaniu https://inspire.ec.europa.eu/codelist/ProcessStepGeneralValue/elaboration
charakter ustalenia	ogólnie wiążące https://inspire.ec.europa.eu/codelist/RegulationNatureValue/generallyBinding
profil podstawowy	teren zabudowy zagrodowej teren produkcji w gospodarstwach rolnych teren akwakultury i obsługi rybactwa teren komunikacji teren zieleni urządzonej teren ogrodów działkowych teren infrastruktury technicznej
profil dodatkowy	teren usług teren zieleni naturalnej teren lasu teren wód
maksymalna nadziemna intensywnosc zabudowy	0.8
maksymalny udzial powierzchni zabudowy	60%
maksymalna wysokosc zabudowy	15.0 m
minimalny udzial powierzchni biologicznie czynnej	30%
geometria	
plan	https://www.gov.pl/zagospodarowanieprzestrzenne/app/AktPlanowaniaPrzestrzennego/PL.ZIPPZP.10542/060104-POG/1POG

strefa planistyczna	PL.ZIPPZP.10542_060104-POG_1POG-33SR_20251110T090000
identifier	https://www.gov.pl/zagospodarowanieprzestrzenne/app/StrefaPlanistyczna/PL.ZIPPZP.10542/060104-POG/1POG-33SR/20251110T090000
przestrzen nazw	PL.ZIPPZP.10542/060104-POG
lokalny id	1POG-33SR
wersja id	20251110T090000
poczatek wersji obiektu	2025-11-10T09:00

nazwa	strefa produkcji rolniczej
oznaczenie	33SR
symbol	SR
obowiazuje od	2025-10-24
obowiazuje do	obecnie
status	w opracowaniu https://inspire.ec.europa.eu/codelist/ProcessStepGeneralValue/elaboration
charakter ustalenia	ogólnie wiążące https://inspire.ec.europa.eu/codelist/RegulationNatureValue/generallyBinding
profil podstawowy	teren produkcji w gospodarstwach rolnych teren wielkotowarowej produkcji rolnej teren akwakultury i obsługi rybactwa teren komunikacji teren ogrodów działkowych teren infrastruktury technicznej
profil dodatkowy	teren rolnictwa z zakazem zabudowy teren elektrowni słonecznej teren zieleni urządzonej teren zieleni naturalnej teren lasu teren wód
maksymalna nadziemna intensywnosc zabudowy	0.8
maksymalny udzial powierzchni zabudowy	60%
maksymalna wysokosc zabudowy	15.0 m
minimalny udzial powierzchni biologicznie czynnej	30%
geometria	
plan	https://www.gov.pl/zagospodarowanieprzestrzenne/app/AktPlanowaniaPrzestrzennego/PL.ZIPPZP.10542/060104-POG/1POG

strefa planistyczna	PL.ZIPPZP.10542_060104-POG_1POG-33SU_20251110T090000
identifier	https://www.gov.pl/zagospodarowanieprzestrzenne/app/StrefaPlanistyczna/PL.ZIPPZP.10542/060104-POG/1POG-33SU/20251110T090000
przestrzen nazw	PL.ZIPPZP.10542/060104-POG
lokalny id	1POG-33SU

wersja id	20251110T090000
poczatek wersji obiektu	2025-11-10T09:00
nazwa	strefa usługowa
oznaczenie	33SU
symbol	SU
obowiazuje od	2025-10-24
obowiazuje do	obecnie
status	w opracowaniu https://inspire.ec.europa.eu/codelist/ProcessStepGeneralValue/elaboration
charakter ustalenia	ogólnie wiążące https://inspire.ec.europa.eu/codelist/RegulationNatureValue/generallyBinding
profil podstawowy	teren usług teren komunikacji teren zieleni urządzonej teren ogrodów działkowych teren infrastruktury technicznej
profil dodatkowy	teren zieleni naturalnej
maksymalna nadziemna intensywnosc zabudowy	0.8
maksymalny udzial powierzchni zabudowy	60%
maksymalna wysokosc zabudowy	12.0 m
minimalny udzial powierzchni biologicznie czynnej	30%
geometria	
plan	https://www.gov.pl/zagospodarowanieprzestrzenne/app/AktPlanowaniaPrzestrzennego/PL.ZIPPZP.10542/060104-POG/1POG

strefa planistyczna	PL.ZIPPZP.10542_060104-POG_1POG-34SJ_20251110T090000
identifier	https://www.gov.pl/zagospodarowanieprzestrzenne/app/StrefaPlanistyczna/PL.ZIPPZP.10542/060104-POG/1POG-34SJ/20251110T090000
przestrzen nazw	PL.ZIPPZP.10542/060104-POG
lokalny id	1POG-34SJ
wersja id	20251110T090000

poczatek wersji obiektu	2025-11-10T09:00
nazwa	strefa wielofunkcyjna z zabudową mieszkaniową jednorodzinną
oznaczenie	34SJ
symbol	SJ
obowiazuje od	2025-10-24
obowiazuje do	obecnie
status	w opracowaniu https://inspire.ec.europa.eu/codelist/ProcessStepGeneralValue/elaboration
charakter ustalenia	ogólnie wiążące https://inspire.ec.europa.eu/codelist/RegulationNatureValue/generallyBinding
profil podstawowy	teren zabudowy mieszkaniowej jednorodzinnej teren usług teren komunikacji teren zieleni urządzonej teren ogrodów działkowych teren infrastruktury technicznej
profil dodatkowy	teren zabudowy letniskowej lub rekreacji indywidualnej teren zieleni naturalnej teren lasu teren wód
maksymalna nadziemna intensywnosc zabudowy	0.6
maksymalny udzial powierzchni zabudowy	40%
maksymalna wysokosc zabudowy	10.0 m
minimalny udzial powierzchni biologicznie czynnej	30%
geometria	
plan	https://www.gov.pl/zagospodarowanieprzestrzenne/app/AktPlanowaniaPrzestrzennego/PL.ZIPPZP.10542/060104-POG/1POG

strefa planistyczna	PL.ZIPPZP.10542_060104-POG_1POG-34SZ_20251110T090000
identifier	https://www.gov.pl/zagospodarowanieprzestrzenne/app/StrefaPlanistyczna/PL.ZIPPZP.10542/060104-POG/1POG-34SZ/20251110T090000
przestrzen nazw	PL.ZIPPZP.10542/060104-POG
lokalny id	1POG-34SZ

wersja id	20251110T090000
poczatek wersji obiektu	2025-11-10T09:00
nazwa	strefa wielofunkcyjna z zabudową zagrodową
oznaczenie	34SZ
symbol	SZ
obowiazuje od	2025-10-24
obowiazuje do	obecnie
status	w opracowaniu https://inspire.ec.europa.eu/codelist/ProcessStepGeneralValue/elaboration
charakter ustalenia	ogólnie wiążące https://inspire.ec.europa.eu/codelist/RegulationNatureValue/generallyBinding
profil podstawowy	teren zabudowy zagrodowej teren produkcji w gospodarstwach rolnych teren akwakultury i obsługi rybactwa teren komunikacji teren zieleni urządzonej teren ogrodów działkowych teren infrastruktury technicznej
profil dodatkowy	teren usług teren zieleni naturalnej teren lasu teren wód
maksymalna nadziemna intensywnosc zabudowy	0.8
maksymalny udzial powierzchni zabudowy	60%
maksymalna wysokosc zabudowy	15.0 m
minimalny udzial powierzchni biologicznie czynnej	30%
geometria	
plan	https://www.gov.pl/zagospodarowanieprzestrzenne/app/AktPlanowaniaPrzestrzennego/PL.ZIPPZP.10542/060104-POG/1POG

strefa planistyczna	PL.ZIPPZP.10542_060104-POG_1POG-34SR_20251110T090000
identifier	https://www.gov.pl/zagospodarowanieprzestrzenne/app/StrefaPlanistyczna/PL.ZIPPZP.10542/060104-POG/1POG-34SR/20251110T090000

przestrzen nazw	PL.ZIPPZP.10542/060104-POG
lokalny id	1POG-34SR
wersja id	20251110T090000
poczatek wersji obiektu	2025-11-10T09:00
nazwa	strefa produkcji rolniczej
oznaczenie	34SR
symbol	SR
obowiazuje od	2025-10-24
obowiazuje do	obecnie
status	w opracowaniu https://inspire.ec.europa.eu/codelist/ProcessStepGeneralValue/elaboration
charakter ustalenia	ogólnie wiążące https://inspire.ec.europa.eu/codelist/RegulationNatureValue/generallyBinding
profil podstawowy	teren produkcji w gospodarstwach rolnych teren wielkotowarowej produkcji rolnej teren akwakultury i obsługi rybactwa teren komunikacji teren ogrodów działkowych teren infrastruktury technicznej
profil dodatkowy	teren rolnictwa z zakazem zabudowy teren elektrowni słonecznej teren zieleni urządzonej teren zieleni naturalnej teren lasu teren wód
maksymalna nadziemna intensywnosc zabudowy	0.8
maksymalny udzial powierzchni zabudowy	60%
maksymalna wysokosc zabudowy	15.0 m
minimalny udzial powierzchni biologicznie czynnej	30%
geometria	
plan	https://www.gov.pl/zagospodarowanieprzestrzenne/app/AktPlanowaniaPrzestrzennego/PL.ZIPPZP.10542/060104-POG/1POG

strefa planistyczna	PL.ZIPPZP.10542_060104-POG_1POG-34SU_20251110T090000

identifier	https://www.gov.pl/zagospodarowanieprzestrzenne/app/StrefaPlanistyczna/PL.ZIPPZP.10542/060104-POG/1POG-34SU/20251110T090000
przestrzen nazw	PL.ZIPPZP.10542/060104-POG
lokalny id	1POG-34SU
wersja id	20251110T090000
poczatek wersji obiektu	2025-11-10T09:00
nazwa	strefa usługowa
oznaczenie	34SU
symbol	SU
obowiazuje od	2025-10-24
obowiazuje do	obecnie
status	w opracowaniu https://inspire.ec.europa.eu/codelist/ProcessStepGeneralValue/elaboration
charakter ustalenia	ogólnie wiążące https://inspire.ec.europa.eu/codelist/RegulationNatureValue/generallyBinding
profil podstawowy	teren usług teren komunikacji teren zieleni urządzonej teren ogrodów działkowych teren infrastruktury technicznej
profil dodatkowy	teren składów i magazynów teren elektrowni słonecznej teren zieleni naturalnej teren lasu teren wód
maksymalna nadziemna intensywnosc zabudowy	1
maksymalny udzial powierzchni zabudowy	60%
maksymalna wysokosc zabudowy	12.0 m
minimalny udzial powierzchni biologicznie czynnej	30%
geometria	
plan	https://www.gov.pl/zagospodarowanieprzestrzenne/app/AktPlanowaniaPrzestrzennego/PL.ZIPPZP.10542/060104-POG/1POG

strefa planistyczna	PL.ZIPPZP.10542_060104-POG_1POG-35SJ_20251110T090000
identifier	https://www.gov.pl/zagospodarowanieprzestrzenne/app /StrefaPlanistyczna/PL.ZIPPZP.10542/060104-POG/1POG-35SJ /20251110T090000
przestrzen nazw	PL.ZIPPZP.10542/060104-POG
lokalny id	1POG-35SJ
wersja id	20251110T090000
poczatek wersji obiektu	2025-11-10T09:00
nazwa	strefa wielofunkcyjna z zabudową mieszkaniową jednorodzinną
oznaczenie	35SJ
symbol	SJ
obowiazuje od	2025-10-24
obowiazuje do	obecnie
status	w opracowaniu https://inspire.ec.europa.eu/codelist/ProcessStepGeneralValue /elaboration
charakter ustalenia	ogólnie wiążące https://inspire.ec.europa.eu/codelist/RegulationNatureValue /generallyBinding
profil podstawowy	teren zabudowy mieszkaniowej jednorodzinnej teren usług teren komunikacji teren zieleni urządzonej teren ogrodów działkowych teren infrastruktury technicznej
profil dodatkowy	teren zabudowy letniskowej lub rekreacji indywidualnej teren zieleni naturalnej teren lasu teren wód
maksymalna nadziemna intensywnosc zabudowy	0.6
maksymalny udzial powierzchni zabudowy	40%
maksymalna wysokosc zabudowy	10.0 m
minimalny udzial powierzchni biologicznie czynnej	30%
geometria	
plan	https://www.gov.pl/zagospodarowanieprzestrzenne/app

	/AktPlanowaniaPrzestrzennego/PL.ZIPPZP.10542/060104-POG/1POG
strefa planistyczna	PL.ZIPPZP.10542_060104-POG_1POG-35SZ_20251110T090000
identifier	https://www.gov.pl/zagospodarowanieprzestrzenne/app /StrefaPlanistyczna/PL.ZIPPZP.10542/060104-POG/1POG-35SZ /20251110T090000
przestrzen nazw	PL.ZIPPZP.10542/060104-POG
lokalny id	1POG-35SZ
wersja id	20251110T090000
poczatek wersji obiektu	2025-11-10T09:00
nazwa	strefa wielofunkcyjna z zabudową zagrodową
oznaczenie	35SZ
symbol	SZ
obowiazuje od	2025-10-24
obowiazuje do	obecnie
status	w opracowaniu https://inspire.ec.europa.eu/codelist/ProcessStepGeneralValue /elaboration
charakter ustalenia	ogólnie wiążące https://inspire.ec.europa.eu/codelist/RegulationNatureValue /generallyBinding
profil podstawowy	teren zabudowy zagrodowej teren produkcji w gospodarstwach rolnych teren akwakultury i obsługi rybactwa teren komunikacji teren zieleni urządzonej teren ogrodów działkowych teren infrastruktury technicznej
profil dodatkowy	teren usług teren zieleni naturalnej teren lasu teren wód
maksymalna nadziemna intensywnosc zabudowy	0.8
maksymalny udzial powierzchni zabudowy	60%
maksymalna wysokosc zabudowy	15.0 m
minimalny udzial powierzchni biologicznie czynnej	30%
geometria	



plan	https://www.gov.pl/zagospodarowanieprzestrzenne/app /AktPlanowaniaPrzestrzennego/PL.ZIPPZP.10542/060104-POG/1POG

strefa planistyczna	PL.ZIPPZP.10542_060104-POG_1POG-35SR_20251110T090000
identifier	https://www.gov.pl/zagospodarowanieprzestrzenne/app /StrefaPlanistyczna/PL.ZIPPZP.10542/060104-POG/1POG-35SR /20251110T090000
przestrzen nazw	PL.ZIPPZP.10542/060104-POG
lokalny id	1POG-35SR
wersja id	20251110T090000
poczatek wersji obiektu	2025-11-10T09:00
nazwa	strefa produkcji rolniczej
oznaczenie	35SR
symbol	SR
obowiazuje od	2025-10-24
obowiazuje do	obecnie
status	w opracowaniu https://inspire.ec.europa.eu/codelist/ProcessStepGeneralValue /elaboration
charakter ustalenia	ogólnie wiążące https://inspire.ec.europa.eu/codelist/RegulationNatureValue /generallyBinding
profil podstawowy	teren produkcji w gospodarstwach rolnych teren wielkotowarowej produkcji rolnej teren akwakultury i obsługi rybactwa teren komunikacji teren ogrodów działkowych teren infrastruktury technicznej
profil dodatkowy	teren rolnictwa z zakazem zabudowy teren elektrowni słonecznej teren zieleni urządzonej teren zieleni naturalnej teren lasu teren wód
maksymalna nadziemna intensywnosc zabudowy	0.8
maksymalny udzial powierzchni zabudowy	60%

maksymalna wysokosc zabudowy	15.0 m
minimalny udzial powierzchni biologicznie czynnej	30%
geometria	
plan	https://www.gov.pl/zagospodarowanieprzestrzenne/app /AktPlanowaniaPrzestrzennego/PL.ZIPPZP.10542/060104-POG/1POG
strefa planistyczna	PL.ZIPPZP.10542_060104-POG_1POG-35SU_20251110T090000
identifier	https://www.gov.pl/zagospodarowanieprzestrzenne/app /StrefaPlanistyczna/PL.ZIPPZP.10542/060104-POG/1POG-35SU /20251110T090000
przestrzen nazw	PL.ZIPPZP.10542/060104-POG
lokalny id	1POG-35SU
wersja id	20251110T090000
poczatek wersji obiektu	2025-11-10T09:00
nazwa	strefa usługowa
oznaczenie	35SU
symbol	SU
obowiazuje od	2025-10-24
obowiazuje do	obecnie
status	w opracowaniu https://inspire.ec.europa.eu/codelist/ProcessStepGeneralValue /elaboration
charakter ustalenia	ogólnie wiążące https://inspire.ec.europa.eu/codelist/RegulationNatureValue /generallyBinding
profil podstawowy	teren usług teren komunikacji teren zieleni urządzonej teren ogrodów działkowych teren infrastruktury technicznej
profil dodatkowy	teren składów i magazynów teren elektrowni słonecznej teren zieleni naturalnej teren lasu teren wód
maksymalna nadziemna intensywnosc zabudowy	1
maksymalny udzial powierzchni	

zabudowy	60%
maksymalna wysokosc zabudowy	12.0 m
minimalny udzial powierzchni biologicznie czynnej	30%
geometria	
plan	https://www.gov.pl/zagospodarowanieprzestrzenne/app/AktPlanowaniaPrzestrzennego/PL.ZIPPZP.10542/060104-POG/1POG

strefa planistyczna	PL.ZIPPZP.10542_060104-POG_1POG-36SJ_20251110T090000
identifier	https://www.gov.pl/zagospodarowanieprzestrzenne/app/StrefaPlanistyczna/PL.ZIPPZP.10542/060104-POG/1POG-36SJ/20251110T090000
przestrzen nazw	PL.ZIPPZP.10542/060104-POG
lokalny id	1POG-36SJ
wersja id	20251110T090000
poczatek wersji obiektu	2025-11-10T09:00
nazwa	strefa wielofunkcyjna z zabudową mieszkaniową jednorodzinną
oznaczenie	36SJ
symbol	SJ
obowiazuje od	2025-10-24
obowiazuje do	obecnie
status	w opracowaniu https://inspire.ec.europa.eu/codelist/ProcessStepGeneralValue/elaboration
charakter ustalenia	ogólnie wiążące https://inspire.ec.europa.eu/codelist/RegulationNatureValue/generallyBinding
profil podstawowy	teren zabudowy mieszkaniowej jednorodzinnej teren usług teren komunikacji teren zieleni urządzonej teren ogrodów działkowych teren infrastruktury technicznej
profil dodatkowy	teren zabudowy letniskowej lub rekreacji indywidualnej teren zieleni naturalnej teren lasu teren wód
maksymalna nadziemna intensywnosc zabudowy	0.6

maksymalny udzial powierzchni zabudowy	40%
maksymalna wysokosc zabudowy	10.0 m
minimalny udzial powierzchni biologicznie czynnej	30%
geometria	
plan	https://www.gov.pl/zagospodarowanieprzestrzenne/app /AktPlanowaniaPrzestrzennego/PL.ZIPPZP.10542/060104-POG/1POG

strefa planistyczna	PL.ZIPPZP.10542_060104-POG_1POG-36SZ_20251110T090000
identifier	https://www.gov.pl/zagospodarowanieprzestrzenne/app /StrefaPlanistyczna/PL.ZIPPZP.10542/060104-POG/1POG-36SZ /20251110T090000
przestrzen nazw	PL.ZIPPZP.10542/060104-POG
lokalny id	1POG-36SZ
wersja id	20251110T090000
poczatek wersji obiektu	2025-11-10T09:00
nazwa	strefa wielofunkcyjna z zabudową zagrodową
oznaczenie	36SZ
symbol	SZ
obowiazuje od	2025-10-24
obowiazuje do	obecnie
status	w opracowaniu https://inspire.ec.europa.eu/codelist/ProcessStepGeneralValue /elaboration
charakter ustalenia	ogólnie wiążące https://inspire.ec.europa.eu/codelist/RegulationNatureValue /generallyBinding
profil podstawowy	teren zabudowy zagrodowej teren produkcji w gospodarstwach rolnych teren akwakultury i obsługi rybactwa teren komunikacji teren zieleni urządzonej teren ogrodów działkowych teren infrastruktury technicznej
profil dodatkowy	teren usług teren zieleni naturalnej teren lasu teren wód

maksymalna nadziemna intensywnosc zabudowy	0.8
maksymalny udzial powierzchni zabudowy	60%
maksymalna wysokosc zabudowy	15.0 m
minimalny udzial powierzchni biologicznie czynnej	30%
geometria	
plan	https://www.gov.pl/zagospodarowanieprzestrzenne/app/AktPlanowaniaPrzestrzennego/PL.ZIPPZP.10542/060104-POG/1POG

strefa planistyczna	PL.ZIPPZP.10542_060104-POG_1POG-36SR_20251110T090000
identifier	https://www.gov.pl/zagospodarowanieprzestrzenne/app/StrefaPlanistyczna/PL.ZIPPZP.10542/060104-POG/1POG-36SR/20251110T090000
przestrzen nazw	PL.ZIPPZP.10542/060104-POG
lokalny id	1POG-36SR
wersja id	20251110T090000
poczatek wersji obiektu	2025-11-10T09:00
nazwa	strefa produkcji rolniczej
oznaczenie	36SR
symbol	SR
obowiazuje od	2025-10-24
obowiazuje do	obecnie
status	w opracowaniu https://inspire.ec.europa.eu/codelist/ProcessStepGeneralValue/elaboration
charakter ustalenia	ogólnie wiążące https://inspire.ec.europa.eu/codelist/RegulationNatureValue/generallyBinding
profil podstawowy	teren produkcji w gospodarstwach rolnych teren wielkotowarowej produkcji rolnej teren akwakultury i obsługi rybactwa teren komunikacji teren ogrodów działkowych teren infrastruktury technicznej
profil dodatkowy	teren rolnictwa z zakazem zabudowy teren elektrowni słonecznej teren zieleni urządzonej

	teren zieleni naturalnej teren lasu teren wód
maksymalna nadziemna intensywnosc zabudowy	0.8
maksymalny udzial powierzchni zabudowy	60%
maksymalna wysokosc zabudowy	15.0 m
minimalny udzial powierzchni biologicznie czynnej	30%
geometria	
plan	https://www.gov.pl/zagospodarowanieprzestrzenne/app /AktPlanowaniaPrzestrzennego/PL.ZIPPZP.10542/060104-POG/1POG

strefa planistyczna	PL.ZIPPZP.10542_060104-POG_1POG-36SU_20251110T090000
identifier	https://www.gov.pl/zagospodarowanieprzestrzenne/app /StrefaPlanistyczna/PL.ZIPPZP.10542/060104-POG/1POG-36SU /20251110T090000
przestrzen nazw	PL.ZIPPZP.10542/060104-POG
lokalny id	1POG-36SU
wersja id	20251110T090000
poczatek wersji obiektu	2025-11-10T09:00
nazwa	strefa usługowa
oznaczenie	36SU
symbol	SU
obowiazuje od	2025-10-24
obowiazuje do	obecnie
status	w opracowaniu https://inspire.ec.europa.eu/codelist/ProcessStepGeneralValue /elaboration
charakter ustalenia	ogólnie wiążące https://inspire.ec.europa.eu/codelist/RegulationNatureValue /generallyBinding
profil podstawowy	teren usług teren komunikacji teren zieleni urządzonej teren ogrodów działkowych teren infrastruktury technicznej

profil dodatkowy	teren składów i magazynów teren elektrowni słonecznej teren zieleni naturalnej teren lasu teren wód
maksymalna nadziemna intensywnosc zabudowy	0.8
maksymalny udzial powierzchni zabudowy	60%
maksymalna wysokosc zabudowy	15.0 m
minimalny udzial powierzchni biologicznie czynnej	30%
geometria	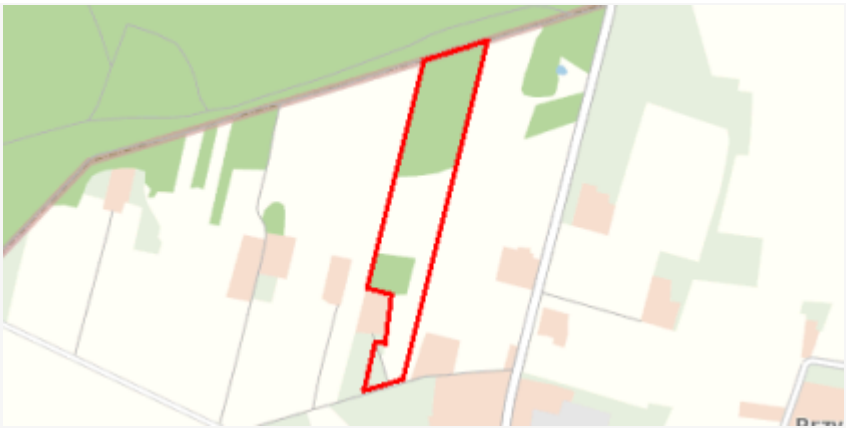
plan	https://www.gov.pl/zagospodarowanieprzestrzenne/app /AktPlanowaniaPrzestrzennego/PL.ZIPPZP.10542/060104-POG/1POG

strefa planistyczna	PL.ZIPPZP.10542_060104-POG_1POG-37SJ_20251110T090000
identifier	https://www.gov.pl/zagospodarowanieprzestrzenne/app /StrefaPlanistyczna/PL.ZIPPZP.10542/060104-POG/1POG-37SJ /20251110T090000
przestrzen nazw	PL.ZIPPZP.10542/060104-POG
lokalny id	1POG-37SJ
wersja id	20251110T090000
poczatek wersji obiektu	2025-11-10T09:00
nazwa	strefa wielofunkcyjna z zabudową mieszkaniową jednorodzinną
oznaczenie	37SJ
symbol	SJ
obowiazuje od	2025-10-24
obowiazuje do	obecnie
status	w opracowaniu https://inspire.ec.europa.eu/codelist/ProcessStepGeneralValue /elaboration
charakter ustalenia	ogólnie wiążące https://inspire.ec.europa.eu/codelist/RegulationNatureValue /generallyBinding
profil podstawowy	teren zabudowy mieszkaniowej jednorodzinnej teren usług teren komunikacji teren zieleni urządzonej

	teren ogrodów działkowych teren infrastruktury technicznej
profil dodatkowy	teren zabudowy letniskowej lub rekreacji indywidualnej teren zieleni naturalnej teren lasu teren wód
maksymalna nadziemna intensywnosc zabudowy	0.6
maksymalny udzial powierzchni zabudowy	40%
maksymalna wysokosc zabudowy	10.0 m
minimalny udzial powierzchni biologicznie czynnej	30%
geometria	
plan	https://www.gov.pl/zagospodarowanieprzestrzenne/app /AktPlanowaniaPrzestrzennego/PL.ZIPPZP.10542/060104-POG/1POG

strefa planistyczna	PL.ZIPPZP.10542_060104-POG_1POG-37SZ_20251110T090000
identifier	https://www.gov.pl/zagospodarowanieprzestrzenne/app /StrefaPlanistyczna/PL.ZIPPZP.10542/060104-POG/1POG-37SZ /20251110T090000
przestrzen nazw	PL.ZIPPZP.10542/060104-POG
lokalny id	1POG-37SZ
wersja id	20251110T090000
poczatek wersji obiektu	2025-11-10T09:00
nazwa	strefa wielofunkcyjna z zabudową zagrodową
oznaczenie	37SZ
symbol	SZ
obowiazuje od	2025-10-24
obowiazuje do	obecnie
status	w opracowaniu https://inspire.ec.europa.eu/codelist/ProcessStepGeneralValue /elaboration
charakter ustalenia	ogólnie wiążące https://inspire.ec.europa.eu/codelist/RegulationNatureValue /generallyBinding
profil podstawowy	teren zabudowy zagrodowej teren produkcji w gospodarstwach rolnych

	teren akwakultury i obsługi rybactwa teren komunikacji teren zieleni urządzonej teren ogrodów działkowych teren infrastruktury technicznej
profil dodatkowy	teren usług teren zieleni naturalnej teren lasu teren wód
maksymalna nadziemna intensywnosc zabudowy	0.8
maksymalny udzial powierzchni zabudowy	60%
maksymalna wysokosc zabudowy	15.0 m
minimalny udzial powierzchni biologicznie czynnej	30%
geometria	
plan	https://www.gov.pl/zagospodarowanieprzestrzenne/app/AktPlanowaniaPrzestrzennego/PL.ZIPPZP.10542/060104-POG/1POG

strefa planistyczna	PL.ZIPPZP.10542_060104-POG_1POG-37SR_20251110T090000
identifier	https://www.gov.pl/zagospodarowanieprzestrzenne/app/StrefaPlanistyczna/PL.ZIPPZP.10542/060104-POG/1POG-37SR/20251110T090000
przestrzen nazw	PL.ZIPPZP.10542/060104-POG
lokalny id	1POG-37SR
wersja id	20251110T090000
poczatek wersji obiektu	2025-11-10T09:00
nazwa	strefa produkcji rolniczej
oznaczenie	37SR
symbol	SR
obowiazuje od	2025-10-24
obowiazuje do	obecnie
status	w opracowaniu https://inspire.ec.europa.eu/codelist/ProcessStepGeneralValue/elaboration
charakter ustalenia	ogólnie wiążące https://inspire.ec.europa.eu/codelist/RegulationNatureValue/generallyBinding

profil podstawowy	teren produkcji w gospodarstwach rolnych teren wielkotowarowej produkcji rolnej teren akwakultury i obsługi rybactwa teren komunikacji teren ogrodów działkowych teren infrastruktury technicznej
profil dodatkowy	teren rolnictwa z zakazem zabudowy teren elektrowni słonecznej teren zieleni urządzonej teren zieleni naturalnej teren lasu teren wód
maksymalna nadziemna intensywnosc zabudowy	0.8
maksymalny udzial powierzchni zabudowy	60%
maksymalna wysokosc zabudowy	15.0 m
minimalny udzial powierzchni biologicznie czynnej	30%
geometria	
plan	https://www.gov.pl/zagospodarowanieprzestrzenne/app /AktPlanowaniaPrzestrzennego/PL.ZIPPZP.10542/060104-POG/1POG

strefa planistyczna	PL.ZIPPZP.10542_060104-POG_1POG-37SU_20251110T090000
identifier	https://www.gov.pl/zagospodarowanieprzestrzenne/app /StrefaPlanistyczna/PL.ZIPPZP.10542/060104-POG/1POG-37SU /20251110T090000
przestrzen nazw	PL.ZIPPZP.10542/060104-POG
lokalny id	1POG-37SU
wersja id	20251110T090000
poczatek wersji obiektu	2025-11-10T09:00
nazwa	strefa usługowa
oznaczenie	37SU
symbol	SU
obowiazuje od	2025-10-24
obowiazuje do	obecnie
status	w opracowaniu https://inspire.ec.europa.eu/codelist/ProcessStepGeneralValue /elaboration

charakter ustalenia	ogólnie wiążące https://inspire.ec.europa.eu/codelist/RegulationNatureValue/generallyBinding
profil podstawowy	teren usług teren komunikacji teren zieleni urządzonej teren ogrodów działkowych teren infrastruktury technicznej
profil dodatkowy	teren składów i magazynów teren elektrowni słonecznej teren zieleni naturalnej teren lasu teren wód
maksymalna nadziemna intensywnosc zabudowy	0.8
maksymalny udzial powierzchni zabudowy	60%
maksymalna wysokosc zabudowy	12.0 m
minimalny udzial powierzchni biologicznie czynnej	30%
geometria	
plan	https://www.gov.pl/zagospodarowanieprzestrzenne/app/AktPlanowaniaPrzestrzennego/PL.ZIPPZP.10542/060104-POG/1POG

strefa planistyczna	PL.ZIPPZP.10542_060104-POG_1POG-38SJ_20251110T090000
identifier	https://www.gov.pl/zagospodarowanieprzestrzenne/app/StrefaPlanistyczna/PL.ZIPPZP.10542/060104-POG/1POG-38SJ/20251110T090000
przestrzen nazw	PL.ZIPPZP.10542/060104-POG
lokalny id	1POG-38SJ
wersja id	20251110T090000
poczatek wersji obiektu	2025-11-10T09:00
nazwa	strefa wielofunkcyjna z zabudową mieszkaniową jednorodzinną
oznaczenie	38SJ
symbol	SJ
obowiazuje od	2025-10-24
obowiazuje do	obecnie
status	w opracowaniu https://inspire.ec.europa.eu/codelist/ProcessStepGeneralValue

	/elaboration
charakter ustalenia	ogólnie wiążące https://inspire.ec.europa.eu/codelist/RegulationNatureValue/generallyBinding
profil podstawowy	teren zabudowy mieszkaniowej jednorodzinnej teren usług teren komunikacji teren zieleni urządzonej teren ogrodów działkowych teren infrastruktury technicznej
profil dodatkowy	teren zabudowy letniskowej lub rekreacji indywidualnej teren zieleni naturalnej teren lasu teren wód
maksymalna nadziemna intensywnosc zabudowy	0.6
maksymalny udzial powierzchni zabudowy	40%
maksymalna wysokosc zabudowy	10.0 m
minimalny udzial powierzchni biologicznie czynnej	30%
geometria	
plan	https://www.gov.pl/zagospodarowanieprzestrzenne/app/AktPlanowaniaPrzestrzennego/PL.ZIPPZP.10542/060104-POG/1POG

strefa planistyczna	PL.ZIPPZP.10542_060104-POG_1POG-38SZ_20251110T090000
identifier	https://www.gov.pl/zagospodarowanieprzestrzenne/app/StrefaPlanistyczna/PL.ZIPPZP.10542/060104-POG/1POG-38SZ/20251110T090000
przestrzen nazw	PL.ZIPPZP.10542/060104-POG
lokalny id	1POG-38SZ
wersja id	20251110T090000
poczatek wersji obiektu	2025-11-10T09:00
nazwa	strefa wielofunkcyjna z zabudową zagrodową
oznaczenie	38SZ
symbol	SZ
obowiazuje od	2025-10-24
obowiazuje do	obecnie

status	w opracowaniu https://inspire.ec.europa.eu/codelist/ProcessStepGeneralValue/elaboration
charakter ustalenia	ogólnie wiążące https://inspire.ec.europa.eu/codelist/RegulationNatureValue/generallyBinding
profil podstawowy	teren zabudowy zagrodowej teren produkcji w gospodarstwach rolnych teren akwakultury i obsługi rybactwa teren komunikacji teren zieleni urządzonej teren ogrodów działkowych teren infrastruktury technicznej
profil dodatkowy	teren usług teren zieleni naturalnej teren lasu teren wód
maksymalna nadziemna intensywnosc zabudowy	0.8
maksymalny udzial powierzchni zabudowy	60%
maksymalna wysokosc zabudowy	15.0 m
minimalny udzial powierzchni biologicznie czynnej	30%
geometria	
plan	https://www.gov.pl/zagospodarowanieprzestrzenne/app/AktPlanowaniaPrzestrzennego/PL.ZIPPZP.10542/060104-POG/1POG

strefa planistyczna	PL.ZIPPZP.10542_060104-POG_1POG-38SR_20251110T090000
identifier	https://www.gov.pl/zagospodarowanieprzestrzenne/app/StrefaPlanistyczna/PL.ZIPPZP.10542/060104-POG/1POG-38SR/20251110T090000
przestrzen nazw	PL.ZIPPZP.10542/060104-POG
lokalny id	1POG-38SR
wersja id	20251110T090000
poczatek wersji obiektu	2025-11-10T09:00
nazwa	strefa produkcji rolniczej
oznaczenie	38SR
symbol	SR

obowiazuje od	2025-10-24
obowiazuje do	obecnie
status	w opracowaniu https://inspire.ec.europa.eu/codelist/ProcessStepGeneralValue/elaboration
charakter ustalenia	ogólnie wiążące https://inspire.ec.europa.eu/codelist/RegulationNatureValue/generallyBinding
profil podstawowy	teren produkcji w gospodarstwach rolnych teren wielkotowarowej produkcji rolnej teren akwakultury i obsługi rybactwa teren komunikacji teren ogrodów działkowych teren infrastruktury technicznej
profil dodatkowy	teren rolnictwa z zakazem zabudowy teren elektrowni słonecznej teren zieleni urządzonej teren zieleni naturalnej teren lasu teren wód
maksymalna nadziemna intensywnosc zabudowy	0.8
maksymalny udzial powierzchni zabudowy	60%
maksymalna wysokosc zabudowy	15.0 m
minimalny udzial powierzchni biologicznie czynnej	30%
geometria	
plan	https://www.gov.pl/zagospodarowanieprzestrzenne/app/AktPlanowaniaPrzestrzennego/PL.ZIPPZP.10542/060104-POG/1POG

strefa planistyczna	PL.ZIPPZP.10542_060104-POG_1POG-38SU_20251110T090000
identifier	https://www.gov.pl/zagospodarowanieprzestrzenne/app/StrefaPlanistyczna/PL.ZIPPZP.10542/060104-POG/1POG-38SU/20251110T090000
przestrzen nazw	PL.ZIPPZP.10542/060104-POG
lokalny id	1POG-38SU
wersja id	20251110T090000
poczatek wersji obiektu	2025-11-10T09:00
nazwa	strefa usługowa

oznaczenie	38SU
symbol	SU
obowiazuje od	2025-10-24
obowiazuje do	obecnie
status	w opracowaniu https://inspire.ec.europa.eu/codelist/ProcessStepGeneralValue/elaboration
charakter ustalenia	ogólnie wiążące https://inspire.ec.europa.eu/codelist/RegulationNatureValue/generallyBinding
profil podstawowy	teren usług teren komunikacji teren zieleni urządzonej teren ogrodów działkowych teren infrastruktury technicznej
profil dodatkowy	teren składów i magazynów teren elektrowni słonecznej teren zieleni naturalnej teren lasu teren wód
maksymalna nadziemna intensywnosc zabudowy	1
maksymalny udzial powierzchni zabudowy	50%
maksymalna wysokosc zabudowy	12.0 m
minimalny udzial powierzchni biologicznie czynnej	30%
geometria	
plan	https://www.gov.pl/zagospodarowanieprzestrzenne/app/AktPlanowaniaPrzestrzennego/PL.ZIPPZP.10542/060104-POG/1POG

strefa planistyczna	PL.ZIPPZP.10542_060104-POG_1POG-39SJ_20251110T090000
identifier	https://www.gov.pl/zagospodarowanieprzestrzenne/app/StrefaPlanistyczna/PL.ZIPPZP.10542/060104-POG/1POG-39SJ/20251110T090000
przestrzen nazw	PL.ZIPPZP.10542/060104-POG
lokalny id	1POG-39SJ
wersja id	20251110T090000
poczatek wersji obiektu	2025-11-10T09:00

nazwa	strefa wielofunkcyjna z zabudową mieszkaniową jednorodzinną
oznaczenie	39SJ
symbol	SJ
obowiazuje od	2025-10-24
obowiazuje do	obecnie
status	w opracowaniu https://inspire.ec.europa.eu/codelist/ProcessStepGeneralValue/elaboration
charakter ustalenia	ogólnie wiążące https://inspire.ec.europa.eu/codelist/RegulationNatureValue/generallyBinding
profil podstawowy	teren zabudowy mieszkaniowej jednorodzinnej teren usług teren komunikacji teren zieleni urządzonej teren ogrodów działkowych teren infrastruktury technicznej
profil dodatkowy	teren zieleni naturalnej teren lasu teren wód
maksymalna nadziemna intensywnosc zabudowy	0.6
maksymalny udzial powierzchni zabudowy	40%
maksymalna wysokosc zabudowy	10.0 m
minimalny udzial powierzchni biologicznie czynnej	30%
geometria	
plan	https://www.gov.pl/zagospodarowanieprzestrzenne/app/AktPlanowaniaPrzestrzennego/PL.ZIPPZP.10542/060104-POG/1POG

strefa planistyczna	PL.ZIPPZP.10542_060104-POG_1POG-39SZ_20251110T090000
identifier	https://www.gov.pl/zagospodarowanieprzestrzenne/app/StrefaPlanistyczna/PL.ZIPPZP.10542/060104-POG/1POG-39SZ/20251110T090000
przestrzen nazw	PL.ZIPPZP.10542/060104-POG
lokalny id	1POG-39SZ
wersja id	20251110T090000
poczatek wersji obiektu	2025-11-10T09:00

nazwa	strefa wielofunkcyjna z zabudową zagrodową
oznaczenie	39SZ
symbol	SZ
obowiazuje od	2025-10-24
obowiazuje do	obecnie
status	w opracowaniu https://inspire.ec.europa.eu/codelist/ProcessStepGeneralValue/elaboration
charakter ustalenia	ogólnie wiążące https://inspire.ec.europa.eu/codelist/RegulationNatureValue/generallyBinding
profil podstawowy	teren zabudowy zagrodowej teren produkcji w gospodarstwach rolnych teren akwakultury i obsługi rybactwa teren komunikacji teren zieleni urządzonej teren ogrodów działkowych teren infrastruktury technicznej
profil dodatkowy	teren usług teren zieleni naturalnej teren lasu teren wód
maksymalna nadziemna intensywnosc zabudowy	0.8
maksymalny udzial powierzchni zabudowy	60%
maksymalna wysokosc zabudowy	15.0 m
minimalny udzial powierzchni biologicznie czynnej	30%
geometria	
plan	https://www.gov.pl/zagospodarowanieprzestrzenne/app/AktPlanowaniaPrzestrzennego/PL.ZIPPZP.10542/060104-POG/1POG

strefa planistyczna	PL.ZIPPZP.10542_060104-POG_1POG-39SR_20251110T090000
identifier	https://www.gov.pl/zagospodarowanieprzestrzenne/app/StrefaPlanistyczna/PL.ZIPPZP.10542/060104-POG/1POG-39SR/20251110T090000
przestrzen nazw	PL.ZIPPZP.10542/060104-POG
lokalny id	1POG-39SR

wersja id	20251110T090000
poczatek wersji obiektu	2025-11-10T09:00
nazwa	strefa produkcji rolniczej
oznaczenie	39SR
symbol	SR
obowiazuje od	2025-10-24
obowiazuje do	obecnie
status	w opracowaniu https://inspire.ec.europa.eu/codelist/ProcessStepGeneralValue/elaboration
charakter ustalenia	ogólnie wiążące https://inspire.ec.europa.eu/codelist/RegulationNatureValue/generallyBinding
profil podstawowy	teren produkcji w gospodarstwach rolnych teren wielkotowarowej produkcji rolnej teren akwakultury i obsługi rybactwa teren komunikacji teren ogrodów działkowych teren infrastruktury technicznej
profil dodatkowy	teren rolnictwa z zakazem zabudowy teren elektrowni słonecznej teren zieleni urządzonej teren zieleni naturalnej teren lasu teren wód
maksymalna nadziemna intensywnosc zabudowy	0.8
maksymalny udzial powierzchni zabudowy	60%
maksymalna wysokosc zabudowy	15.0 m
minimalny udzial powierzchni biologicznie czynnej	30%
geometria	
plan	https://www.gov.pl/zagospodarowanieprzestrzenne/app/AktPlanowaniaPrzestrzennego/PL.ZIPPZP.10542/060104-POG/1POG

strefa planistyczna	PL.ZIPPZP.10542_060104-POG_1POG-39SU_20251110T090000
identifier	https://www.gov.pl/zagospodarowanieprzestrzenne/app/StrefaPlanistyczna/PL.ZIPPZP.10542/060104-POG/1POG-39SU/20251110T090000

przestrzen nazw	PL.ZIPPZP.10542/060104-POG
lokalny id	1POG-39SU
wersja id	20251110T090000
poczatek wersji obiektu	2025-11-10T09:00
nazwa	strefa usługowa
oznaczenie	39SU
symbol	SU
obowiazuje od	2025-10-24
obowiazuje do	obecnie
status	w opracowaniu https://inspire.ec.europa.eu/codelist/ProcessStepGeneralValue/elaboration
charakter ustalenia	ogólnie wiążące https://inspire.ec.europa.eu/codelist/RegulationNatureValue/generallyBinding
profil podstawowy	teren usług teren komunikacji teren zieleni urządzonej teren ogrodów działkowych teren infrastruktury technicznej
profil dodatkowy	teren składów i magazynów teren elektrowni słonecznej teren zieleni naturalnej teren lasu teren wód
maksymalna nadziemna intensywnosc zabudowy	1
maksymalny udzial powierzchni zabudowy	60%
maksymalna wysokosc zabudowy	12.0 m
minimalny udzial powierzchni biologicznie czynnej	30%
geometria	
plan	https://www.gov.pl/zagospodarowanieprzestrzenne/app/AktPlanowaniaPrzestrzennego/PL.ZIPPZP.10542/060104-POG/1POG

strefa planistyczna	PL.ZIPPZP.10542_060104-POG_1POG-40SJ_20251110T090000
identifier	https://www.gov.pl/zagospodarowanieprzestrzenne/app/StrefaPlanistyczna/PL.ZIPPZP.10542/060104-POG/1POG-40SJ

	/20251110T090000
przestrzen nazw	PL.ZIPPZP.10542/060104-POG
lokalny id	1POG-40SJ
wersja id	20251110T090000
poczatek wersji obiektu	2025-11-10T09:00
nazwa	strefa wielofunkcyjna z zabudową mieszkaniową jednorodzinną
oznaczenie	40SJ
symbol	SJ
obowiazuje od	2025-10-24
obowiazuje do	obecnie
status	w opracowaniu https://inspire.ec.europa.eu/codelist/ProcessStepGeneralValue/elaboration
charakter ustalenia	ogólnie wiążące https://inspire.ec.europa.eu/codelist/RegulationNatureValue/generallyBinding
profil podstawowy	teren zabudowy mieszkaniowej jednorodzinnej teren usług teren komunikacji teren zieleni urządzonej teren ogrodów działkowych teren infrastruktury technicznej
profil dodatkowy	teren zabudowy letniskowej lub rekreacji indywidualnej teren zieleni naturalnej teren lasu teren wód
maksymalna nadziemna intensywnosc zabudowy	0.6
maksymalny udzial powierzchni zabudowy	40%
maksymalna wysokosc zabudowy	10.0 m
minimalny udzial powierzchni biologicznie czynnej	30%
geometria	
plan	https://www.gov.pl/zagospodarowanieprzestrzenne/app/AktPlanowaniaPrzestrzennego/PL.ZIPPZP.10542/060104-POG/1POG
strefa planistyczna	PL.ZIPPZP.10542_060104-POG_1POG-40SZ_20251110T090000

identifier	https://www.gov.pl/zagospodarowanieprzestrzenne/app /StrefaPlanistyczna/PL.ZIPPZP.10542/060104-POG/1POG-40SZ /20251110T090000
przestrzen nazw	PL.ZIPPZP.10542/060104-POG
lokalny id	1POG-40SZ
wersja id	20251110T090000
poczatek wersji obiektu	2025-11-10T09:00
nazwa	strefa wielofunkcyjna z zabudową zagrodową
oznaczenie	40SZ
symbol	SZ
obowiazuje od	2025-10-24
obowiazuje do	obecnie
status	w opracowaniu https://inspire.ec.europa.eu/codelist/ProcessStepGeneralValue /elaboration
charakter ustalenia	ogólnie wiążące https://inspire.ec.europa.eu/codelist/RegulationNatureValue /generallyBinding
profil podstawowy	teren zabudowy zagrodowej teren produkcji w gospodarstwach rolnych teren akwakultury i obsługi rybactwa teren komunikacji teren zieleni urządzonej teren ogrodów działkowych teren infrastruktury technicznej
profil dodatkowy	teren usług teren zieleni naturalnej teren lasu teren wód
maksymalna nadziemna intensywnosc zabudowy	0.8
maksymalny udzial powierzchni zabudowy	60%
maksymalna wysokosc zabudowy	15.0 m
minimalny udzial powierzchni biologicznie czynnej	30%
geometria	
plan	https://www.gov.pl/zagospodarowanieprzestrzenne/app /AktPlanowaniaPrzestrzennego/PL.ZIPPZP.10542/060104-POG/1POG

strefa planistyczna	PL.ZIPPZP.10542_060104-POG_1POG-40SR_20251110T090000
identifier	https://www.gov.pl/zagospodarowanieprzestrzenne/app/StrefaPlanistyczna/PL.ZIPPZP.10542/060104-POG/1POG-40SR/20251110T090000
przestrzen nazw	PL.ZIPPZP.10542/060104-POG
lokalny id	1POG-40SR
wersja id	20251110T090000
poczatek wersji obiektu	2025-11-10T09:00
nazwa	strefa produkcji rolniczej
oznaczenie	40SR
symbol	SR
obowiazuje od	2025-10-24
obowiazuje do	obecnie
status	w opracowaniu https://inspire.ec.europa.eu/codelist/ProcessStepGeneralValue/elaboration
charakter ustalenia	ogólnie wiążące https://inspire.ec.europa.eu/codelist/RegulationNatureValue/generallyBinding
profil podstawowy	teren produkcji w gospodarstwach rolnych teren wielkotowarowej produkcji rolnej teren akwakultury i obsługi rybactwa teren komunikacji teren ogrodów działkowych teren infrastruktury technicznej
profil dodatkowy	teren rolnictwa z zakazem zabudowy teren elektrowni słonecznej teren zieleni urządzonej teren zieleni naturalnej teren lasu teren wód
maksymalna nadziemna intensywnosc zabudowy	0.8
maksymalny udzial powierzchni zabudowy	60%
maksymalna wysokosc zabudowy	15.0 m
minimalny udzial powierzchni biologicznie czynnej	30%
geometria	



plan	https://www.gov.pl/zagospodarowanieprzestrzenne/app /AktPlanowaniaPrzestrzennego/PL.ZIPPZP.10542/060104-POG/1POG
strefa planistyczna	PL.ZIPPZP.10542_060104-POG_1POG-40SU_20251110T090000
identifier	https://www.gov.pl/zagospodarowanieprzestrzenne/app /StrefaPlanistyczna/PL.ZIPPZP.10542/060104-POG/1POG-40SU /20251110T090000
przestrzen nazw	PL.ZIPPZP.10542/060104-POG
lokalny id	1POG-40SU
wersja id	20251110T090000
poczatek wersji obiektu	2025-11-10T09:00
nazwa	strefa usługowa
oznaczenie	40SU
symbol	SU
obowiazuje od	2025-10-24
obowiazuje do	obecnie
status	w opracowaniu https://inspire.ec.europa.eu/codelist/ProcessStepGeneralValue /elaboration
charakter ustalenia	ogólnie wiążące https://inspire.ec.europa.eu/codelist/RegulationNatureValue /generallyBinding
profil podstawowy	teren usług teren komunikacji teren zieleni urządzonej teren ogrodów działkowych teren infrastruktury technicznej
profil dodatkowy	teren składów i magazynów teren elektrowni słonecznej teren zieleni naturalnej teren lasu teren wód
maksymalna nadziemna intensywnosc zabudowy	1
maksymalny udzial powierzchni zabudowy	50%
maksymalna wysokosc zabudowy	12.0 m
minimalny udzial powierzchni	

biologicznie czynnej	30%
geometria	
plan	https://www.gov.pl/zagospodarowanieprzestrzenne/app /AktPlanowaniaPrzestrzennego/PL.ZIPPZP.10542/060104-POG/1POG
strefa planistyczna	PL.ZIPPZP.10542_060104-POG_1POG-41SJ_20251110T090000
identifier	https://www.gov.pl/zagospodarowanieprzestrzenne/app /StrefaPlanistyczna/PL.ZIPPZP.10542/060104-POG/1POG-41SJ /20251110T090000
przestrzen nazw	PL.ZIPPZP.10542/060104-POG
lokalny id	1POG-41SJ
wersja id	20251110T090000
poczatek wersji obiektu	2025-11-10T09:00
nazwa	strefa wielofunkcyjna z zabudową mieszkaniową jednorodzinną
oznaczenie	41SJ
symbol	SJ
obowiazuje od	2025-10-24
obowiazuje do	obecnie
status	w opracowaniu https://inspire.ec.europa.eu/codelist/ProcessStepGeneralValue /elaboration
charakter ustalenia	ogólnie wiążące https://inspire.ec.europa.eu/codelist/RegulationNatureValue /generallyBinding
profil podstawowy	teren zabudowy mieszkaniowej jednorodzinnej teren usług teren komunikacji teren zieleni urządzonej teren ogrodów działkowych teren infrastruktury technicznej
profil dodatkowy	teren zabudowy letniskowej lub rekreacji indywidualnej teren zieleni naturalnej teren lasu teren wód
maksymalna nadziemna intensywnosc zabudowy	0.6
maksymalny udzial powierzchni zabudowy	40%
maksymalna wysokosc zabudowy	10.0 m

minimalny udzial powierzchni biologicznie czynnej	30%
geometria	
plan	https://www.gov.pl/zagospodarowanieprzestrzenne/app /AktPlanowaniaPrzestrzennego/PL.ZIPPZP.10542/060104-POG/1POG
strefa planistyczna	PL.ZIPPZP.10542_060104-POG_1POG-41SZ_20251110T090000
identifier	https://www.gov.pl/zagospodarowanieprzestrzenne/app /StrefaPlanistyczna/PL.ZIPPZP.10542/060104-POG/1POG-41SZ /20251110T090000
przestrzen nazw	PL.ZIPPZP.10542/060104-POG
lokalny id	1POG-41SZ
wersja id	20251110T090000
poczatek wersji obiektu	2025-11-10T09:00
nazwa	strefa wielofunkcyjna z zabudową zagrodową
oznaczenie	41SZ
symbol	SZ
obowiazuje od	2025-10-24
obowiazuje do	obecnie
status	w opracowaniu https://inspire.ec.europa.eu/codelist/ProcessStepGeneralValue /elaboration
charakter ustalenia	ogólnie wiążące https://inspire.ec.europa.eu/codelist/RegulationNatureValue /generallyBinding
profil podstawowy	teren zabudowy zagrodowej teren produkcji w gospodarstwach rolnych teren akwakultury i obsługi rybactwa teren komunikacji teren zieleni urządzonej teren ogrodów działkowych teren infrastruktury technicznej
profil dodatkowy	teren usług teren zieleni naturalnej teren lasu teren wód
maksymalna nadziemna intensywnosc zabudowy	0.8
maksymalny udzial powierzchni	

zabudowy	60%
maksymalna wysokosc zabudowy	15.0 m
minimalny udzial powierzchni biologicznie czynnej	30%
geometria	
plan	https://www.gov.pl/zagospodarowanieprzestrzenne/app/AktPlanowaniaPrzestrzennego/PL.ZIPPZP.10542/060104-POG/1POG

strefa planistyczna	PL.ZIPPZP.10542_060104-POG_1POG-41SR_20251110T090000
identifier	https://www.gov.pl/zagospodarowanieprzestrzenne/app/StrefaPlanistyczna/PL.ZIPPZP.10542/060104-POG/1POG-41SR/20251110T090000
przestrzen nazw	PL.ZIPPZP.10542/060104-POG
lokalny id	1POG-41SR
wersja id	20251110T090000
poczatek wersji obiektu	2025-11-10T09:00
nazwa	strefa produkcji rolniczej
oznaczenie	41SR
symbol	SR
obowiazuje od	2025-10-24
obowiazuje do	obecnie
status	w opracowaniu https://inspire.ec.europa.eu/codelist/ProcessStepGeneralValue/elaboration
charakter ustalenia	ogólnie wiążące https://inspire.ec.europa.eu/codelist/RegulationNatureValue/generallyBinding
profil podstawowy	teren produkcji w gospodarstwach rolnych teren wielkotowarowej produkcji rolnej teren akwakultury i obsługi rybactwa teren komunikacji teren ogrodów działkowych teren infrastruktury technicznej
profil dodatkowy	teren rolnictwa z zakazem zabudowy teren elektrowni słonecznej teren zieleni urządzonej teren zieleni naturalnej teren lasu teren wód

maksymalna nadziemna intensywnosc zabudowy	0.8
maksymalny udzial powierzchni zabudowy	60%
maksymalna wysokosc zabudowy	15.0 m
minimalny udzial powierzchni biologicznie czynnej	30%
geometria	
plan	https://www.gov.pl/zagospodarowanieprzestrzenne/app/AktPlanowaniaPrzestrzennego/PL.ZIPPZP.10542/060104-POG/1POG

strefa planistyczna	PL.ZIPPZP.10542_060104-POG_1POG-41SU_20251110T090000
identifier	https://www.gov.pl/zagospodarowanieprzestrzenne/app/StrefaPlanistyczna/PL.ZIPPZP.10542/060104-POG/1POG-41SU/20251110T090000
przestrzen nazw	PL.ZIPPZP.10542/060104-POG
lokalny id	1POG-41SU
wersja id	20251110T090000
poczatek wersji obiektu	2025-11-10T09:00
nazwa	strefa usługowa
oznaczenie	41SU
symbol	SU
obowiazuje od	2025-10-24
obowiazuje do	obecnie
status	w opracowaniu https://inspire.ec.europa.eu/codelist/ProcessStepGeneralValue/elaboration
charakter ustalenia	ogólnie wiążące https://inspire.ec.europa.eu/codelist/RegulationNatureValue/generallyBinding
profil podstawowy	teren usług teren komunikacji teren zieleni urządzonej teren ogrodów działkowych teren infrastruktury technicznej
profil dodatkowy	teren składów i magazynów teren elektrowni słonecznej teren zieleni naturalnej

	teren lasu teren wód
maksymalna nadziemna intensywnosc zabudowy	1
maksymalny udzial powierzchni zabudowy	50%
maksymalna wysokosc zabudowy	12.0 m
minimalny udzial powierzchni biologicznie czynnej	30%
geometria	
plan	https://www.gov.pl/zagospodarowanieprzestrzenne/app /AktPlanowaniaPrzestrzennego/PL.ZIPPZP.10542/060104-POG/1POG

strefa planistyczna	PL.ZIPPZP.10542_060104-POG_1POG-42SJ_20251110T090000
identifier	https://www.gov.pl/zagospodarowanieprzestrzenne/app /StrefaPlanistyczna/PL.ZIPPZP.10542/060104-POG/1POG-42SJ /20251110T090000
przestrzen nazw	PL.ZIPPZP.10542/060104-POG
lokalny id	1POG-42SJ
wersja id	20251110T090000
poczatek wersji obiektu	2025-11-10T09:00
nazwa	strefa wielofunkcyjna z zabudową mieszkaniową jednorodzinną
oznaczenie	42SJ
symbol	SJ
obowiazuje od	2025-10-24
obowiazuje do	obecnie
status	w opracowaniu https://inspire.ec.europa.eu/codelist/ProcessStepGeneralValue /elaboration
charakter ustalenia	ogólnie wiążące https://inspire.ec.europa.eu/codelist/RegulationNatureValue /generallyBinding
profil podstawowy	teren zabudowy mieszkaniowej jednorodzinnej teren usług teren komunikacji teren zieleni urządzonej teren ogrodów działkowych teren infrastruktury technicznej

profil dodatkowy	teren zabudowy letniskowej lub rekreacji indywidualnej teren zieleni naturalnej teren lasu teren wód
maksymalna nadziemna intensywnosc zabudowy	0.6
maksymalny udzial powierzchni zabudowy	40%
maksymalna wysokosc zabudowy	10.0 m
minimalny udzial powierzchni biologicznie czynnej	30%
geometria	
plan	https://www.gov.pl/zagospodarowanieprzestrzenne/app /AktPlanowaniaPrzestrzennego/PL.ZIPPZP.10542/060104-POG/1POG

strefa planistyczna	PL.ZIPPZP.10542_060104-POG_1POG-42SZ_20251110T090000
identifier	https://www.gov.pl/zagospodarowanieprzestrzenne/app /StrefaPlanistyczna/PL.ZIPPZP.10542/060104-POG/1POG-42SZ /20251110T090000
przestrzen nazw	PL.ZIPPZP.10542/060104-POG
lokalny id	1POG-42SZ
wersja id	20251110T090000
poczatek wersji obiektu	2025-11-10T09:00
nazwa	strefa wielofunkcyjna z zabudową zagrodową
oznaczenie	42SZ
symbol	SZ
obowiazuje od	2025-10-24
obowiazuje do	obecnie
status	w opracowaniu https://inspire.ec.europa.eu/codelist/ProcessStepGeneralValue /elaboration
charakter ustalenia	ogólnie wiążące https://inspire.ec.europa.eu/codelist/RegulationNatureValue /generallyBinding
profil podstawowy	teren zabudowy zagrodowej teren produkcji w gospodarstwach rolnych teren akwakultury i obsługi rybactwa teren komunikacji teren zieleni urządzonej

	teren ogrodów działkowych teren infrastruktury technicznej
profil dodatkowy	teren usług teren zieleni naturalnej teren lasu teren wód
maksymalna nadziemna intensywnosc zabudowy	0.8
maksymalny udzial powierzchni zabudowy	60%
maksymalna wysokosc zabudowy	15.0 m
minimalny udzial powierzchni biologicznie czynnej	30%
geometria	
plan	https://www.gov.pl/zagospodarowanieprzestrzenne/app /AktPlanowaniaPrzestrzennego/PL.ZIPPZP.10542/060104-POG/1POG

strefa planistyczna	PL.ZIPPZP.10542_060104-POG_1POG-42SR_20251110T090000
identifier	https://www.gov.pl/zagospodarowanieprzestrzenne/app /StrefaPlanistyczna/PL.ZIPPZP.10542/060104-POG/1POG-42SR /20251110T090000
przestrzen nazw	PL.ZIPPZP.10542/060104-POG
lokalny id	1POG-42SR
wersja id	20251110T090000
poczatek wersji obiektu	2025-11-10T09:00
nazwa	strefa produkcji rolniczej
oznaczenie	42SR
symbol	SR
obowiazuje od	2025-10-24
obowiazuje do	obecnie
status	w opracowaniu https://inspire.ec.europa.eu/codelist/ProcessStepGeneralValue /elaboration
charakter ustalenia	ogólnie wiążące https://inspire.ec.europa.eu/codelist/RegulationNatureValue /generallyBinding
profil podstawowy	teren produkcji w gospodarstwach rolnych teren wielkotowarowej produkcji rolnej

	teren akwakultury i obsługi rybactwa teren komunikacji teren ogrodów działkowych teren infrastruktury technicznej
profil dodatkowy	teren rolnictwa z zakazem zabudowy teren elektrowni słonecznej teren zieleni urządzonej teren zieleni naturalnej teren lasu teren wód
maksymalna nadziemna intensywnosc zabudowy	0.8
maksymalny udzial powierzchni zabudowy	60%
maksymalna wysokosc zabudowy	15.0 m
minimalny udzial powierzchni biologicznie czynnej	30%
geometria	
plan	https://www.gov.pl/zagospodarowanieprzestrzenne/app /AktPlanowaniaPrzestrzennego/PL.ZIPPZP.10542/060104-POG/1POG

strefa planistyczna	PL.ZIPPZP.10542_060104-POG_1POG-42SU_20251110T090000
identifier	https://www.gov.pl/zagospodarowanieprzestrzenne/app /StrefaPlanistyczna/PL.ZIPPZP.10542/060104-POG/1POG-42SU /20251110T090000
przestrzen nazw	PL.ZIPPZP.10542/060104-POG
lokalny id	1POG-42SU
wersja id	20251110T090000
poczatek wersji obiektu	2025-11-10T09:00
nazwa	strefa usługowa
oznaczenie	42SU
symbol	SU
obowiazuje od	2025-10-24
obowiazuje do	obecnie
status	w opracowaniu https://inspire.ec.europa.eu/codelist/ProcessStepGeneralValue /elaboration
charakter ustalenia	ogólnie wiążące https://inspire.ec.europa.eu/codelist/RegulationNatureValue

	/generallyBinding
profil podstawowy	teren usług teren komunikacji teren zieleni urządzonej teren ogrodów działkowych teren infrastruktury technicznej
profil dodatkowy	teren składów i magazynów teren elektrowni słonecznej teren zieleni naturalnej teren lasu teren wód
maksymalna nadziemna intensywnosc zabudowy	1
maksymalny udzial powierzchni zabudowy	50%
maksymalna wysokosc zabudowy	12.0 m
minimalny udzial powierzchni biologicznie czynnej	30%
geometria	
plan	https://www.gov.pl/zagospodarowanieprzestrzenne/app /AktPlanowaniaPrzestrzennego/PL.ZIPPZP.10542/060104-POG/1POG

strefa planistyczna	PL.ZIPPZP.10542_060104-POG_1POG-43SJ_20251110T090000
identifier	https://www.gov.pl/zagospodarowanieprzestrzenne/app /StrefaPlanistyczna/PL.ZIPPZP.10542/060104-POG/1POG-43SJ /20251110T090000
przestrzen nazw	PL.ZIPPZP.10542/060104-POG
lokalny id	1POG-43SJ
wersja id	20251110T090000
poczatek wersji obiektu	2025-11-10T09:00
nazwa	strefa wielofunkcyjna z zabudową mieszkaniową jednorodzinną
oznaczenie	43SJ
symbol	SJ
obowiazuje od	2025-10-24
obowiazuje do	obecnie
status	w opracowaniu https://inspire.ec.europa.eu/codelist/ProcessStepGeneralValue /elaboration

charakter ustalenia	ogólnie wiążące https://inspire.ec.europa.eu/codelist/RegulationNatureValue/generallyBinding
profil podstawowy	teren zabudowy mieszkaniowej jednorodzinnej teren usług teren komunikacji teren zieleni urządzonej teren ogrodów działkowych teren infrastruktury technicznej
profil dodatkowy	teren zabudowy letniskowej lub rekreacji indywidualnej teren zieleni naturalnej teren lasu teren wód
maksymalna nadziemna intensywnosc zabudowy	0.6
maksymalny udzial powierzchni zabudowy	40%
maksymalna wysokosc zabudowy	10.0 m
minimalny udzial powierzchni biologicznie czynnej	30%
geometria	
plan	https://www.gov.pl/zagospodarowanieprzestrzenne/app/AktPlanowaniaPrzestrzennego/PL.ZIPPZP.10542/060104-POG/1POG

strefa planistyczna	PL.ZIPPZP.10542_060104-POG_1POG-43SZ_20251110T090000
identifier	https://www.gov.pl/zagospodarowanieprzestrzenne/app/StrefaPlanistyczna/PL.ZIPPZP.10542/060104-POG/1POG-43SZ/20251110T090000
przestrzen nazw	PL.ZIPPZP.10542/060104-POG
lokalny id	1POG-43SZ
wersja id	20251110T090000
poczatek wersji obiektu	2025-11-10T09:00
nazwa	strefa wielofunkcyjna z zabudową zagrodową
oznaczenie	43SZ
symbol	SZ
obowiazuje od	2025-10-24
obowiazuje do	obecnie
status	w opracowaniu https://inspire.ec.europa.eu/codelist/ProcessStepGeneralValue

	/elaboration
charakter ustalenia	ogólnie wiążące https://inspire.ec.europa.eu/codelist/RegulationNatureValue/generallyBinding
profil podstawowy	teren zabudowy zagrodowej teren produkcji w gospodarstwach rolnych teren akwakultury i obsługi rybactwa teren komunikacji teren zieleni urządzonej teren ogrodów działkowych teren infrastruktury technicznej
profil dodatkowy	teren usług teren zieleni naturalnej teren lasu teren wód
maksymalna nadziemna intensywnosc zabudowy	0.8
maksymalny udzial powierzchni zabudowy	60%
maksymalna wysokosc zabudowy	15.0 m
minimalny udzial powierzchni biologicznie czynnej	30%
geometria	
plan	https://www.gov.pl/zagospodarowanieprzestrzenne/app/AktPlanowaniaPrzestrzennego/PL.ZIPPZP.10542/060104-POG/1POG

strefa planistyczna	PL.ZIPPZP.10542_060104-POG_1POG-43SR_20251110T090000
identifier	https://www.gov.pl/zagospodarowanieprzestrzenne/app/StrefaPlanistyczna/PL.ZIPPZP.10542/060104-POG/1POG-43SR/20251110T090000
przestrzen nazw	PL.ZIPPZP.10542/060104-POG
lokalny id	1POG-43SR
wersja id	20251110T090000
poczatek wersji obiektu	2025-11-10T09:00
nazwa	strefa produkcji rolniczej
oznaczenie	43SR
symbol	SR
obowiazuje od	2025-10-24
obowiazuje do	obecnie

status	w opracowaniu https://inspire.ec.europa.eu/codelist/ProcessStepGeneralValue/elaboration
charakter ustalenia	ogólnie wiążące https://inspire.ec.europa.eu/codelist/RegulationNatureValue/generallyBinding
profil podstawowy	teren produkcji w gospodarstwach rolnych teren wielkotowarowej produkcji rolnej teren akwakultury i obsługi rybactwa teren komunikacji teren ogrodów działkowych teren infrastruktury technicznej
profil dodatkowy	teren rolnictwa z zakazem zabudowy teren elektrowni słonecznej teren zieleni urządzonej teren zieleni naturalnej teren lasu teren wód
maksymalna nadziemna intensywnosc zabudowy	0.8
maksymalny udzial powierzchni zabudowy	60%
maksymalna wysokosc zabudowy	15.0 m
minimalny udzial powierzchni biologicznie czynnej	30%
geometria	
plan	https://www.gov.pl/zagospodarowanieprzestrzenne/app/AktPlanowaniaPrzestrzennego/PL.ZIPPZP.10542/060104-POG/1POG

strefa planistyczna	PL.ZIPPZP.10542_060104-POG_1POG-43SU_20251110T090000
identifier	https://www.gov.pl/zagospodarowanieprzestrzenne/app/StrefaPlanistyczna/PL.ZIPPZP.10542/060104-POG/1POG-43SU/20251110T090000
przestrzen nazw	PL.ZIPPZP.10542/060104-POG
lokalny id	1POG-43SU
wersja id	20251110T090000
poczatek wersji obiektu	2025-11-10T09:00
nazwa	strefa usługowa
oznaczenie	43SU
symbol	SU

obowiazuje od	2025-10-24
obowiazuje do	obecnie
status	w opracowaniu https://inspire.ec.europa.eu/codelist/ProcessStepGeneralValue/elaboration
charakter ustalenia	ogólnie wiążące https://inspire.ec.europa.eu/codelist/RegulationNatureValue/generallyBinding
profil podstawowy	teren usług teren komunikacji teren zieleni urządzonej teren ogrodów działkowych teren infrastruktury technicznej
profil dodatkowy	teren składów i magazynów teren elektrowni słonecznej teren zieleni naturalnej teren lasu teren wód
maksymalna nadziemna intensywnosc zabudowy	1
maksymalny udzial powierzchni zabudowy	50%
maksymalna wysokosc zabudowy	12.0 m
minimalny udzial powierzchni biologicznie czynnej	30%
geometria	
plan	https://www.gov.pl/zagospodarowanieprzestrzenne/app/AktPlanowaniaPrzestrzennego/PL.ZIPPZP.10542/060104-POG/1POG

strefa planistyczna	PL.ZIPPZP.10542_060104-POG_1POG-44SJ_20251110T090000
identifier	https://www.gov.pl/zagospodarowanieprzestrzenne/app/StrefaPlanistyczna/PL.ZIPPZP.10542/060104-POG/1POG-44SJ/20251110T090000
przestrzen nazw	PL.ZIPPZP.10542/060104-POG
lokalny id	1POG-44SJ
wersja id	20251110T090000
poczatek wersji obiektu	2025-11-10T09:00
nazwa	strefa wielofunkcyjna z zabudową mieszkaniową jednorodzinną
oznaczenie	44SJ

symbol	SJ
obowiazuje od	2025-10-24
obowiazuje do	obecnie
status	w opracowaniu https://inspire.ec.europa.eu/codelist/ProcessStepGeneralValue/elaboration
charakter ustalenia	ogólnie wiążące https://inspire.ec.europa.eu/codelist/RegulationNatureValue/generallyBinding
profil podstawowy	teren zabudowy mieszkaniowej jednorodzinnej teren usług teren komunikacji teren zieleni urządzonej teren ogrodów działkowych teren infrastruktury technicznej
profil dodatkowy	teren zabudowy letniskowej lub rekreacji indywidualnej teren zieleni naturalnej teren lasu teren wód
maksymalna nadziemna intensywnosc zabudowy	0.6
maksymalny udzial powierzchni zabudowy	40%
maksymalna wysokosc zabudowy	10.0 m
minimalny udzial powierzchni biologicznie czynnej	30%
geometria	
plan	https://www.gov.pl/zagospodarowanieprzestrzenne/app/AktPlanowaniaPrzestrzennego/PL.ZIPPZP.10542/060104-POG/1POG

strefa planistyczna	PL.ZIPPZP.10542_060104-POG_1POG-44SZ_20251110T090000
identifier	https://www.gov.pl/zagospodarowanieprzestrzenne/app/StrefaPlanistyczna/PL.ZIPPZP.10542/060104-POG/1POG-44SZ/20251110T090000
przestrzen nazw	PL.ZIPPZP.10542/060104-POG
lokalny id	1POG-44SZ
wersja id	20251110T090000
poczatek wersji obiektu	2025-11-10T09:00
nazwa	strefa wielofunkcyjna z zabudową zagrodową

oznaczenie	44SZ
symbol	SZ
obowiazuje od	2025-10-24
obowiazuje do	obecnie
status	w opracowaniu https://inspire.ec.europa.eu/codelist/ProcessStepGeneralValue/elaboration
charakter ustalenia	ogólnie wiążące https://inspire.ec.europa.eu/codelist/RegulationNatureValue/generallyBinding
profil podstawowy	teren zabudowy zagrodowej teren produkcji w gospodarstwach rolnych teren akwakultury i obsługi rybactwa teren komunikacji teren zieleni urządzonej teren ogrodów działkowych teren infrastruktury technicznej
profil dodatkowy	teren usług teren zieleni naturalnej teren lasu teren wód
maksymalna nadziemna intensywnosc zabudowy	0.8
maksymalny udzial powierzchni zabudowy	60%
maksymalna wysokosc zabudowy	15.0 m
minimalny udzial powierzchni biologicznie czynnej	30%
geometria	
plan	https://www.gov.pl/zagospodarowanieprzestrzenne/app/AktPlanowaniaPrzestrzennego/PL.ZIPPZP.10542/060104-POG/1POG

strefa planistyczna	PL.ZIPPZP.10542_060104-POG_1POG-44SR_20251110T090000
identifier	https://www.gov.pl/zagospodarowanieprzestrzenne/app/StrefaPlanistyczna/PL.ZIPPZP.10542/060104-POG/1POG-44SR/20251110T090000
przestrzen nazw	PL.ZIPPZP.10542/060104-POG
lokalny id	1POG-44SR
wersja id	20251110T090000

poczatek wersji obiektu	2025-11-10T09:00
nazwa	strefa produkcji rolniczej
oznaczenie	44SR
symbol	SR
obowiazuje od	2025-10-24
obowiazuje do	obecnie
status	w opracowaniu https://inspire.ec.europa.eu/codelist/ProcessStepGeneralValue/elaboration
charakter ustalenia	ogólnie wiążące https://inspire.ec.europa.eu/codelist/RegulationNatureValue/generallyBinding
profil podstawowy	teren produkcji w gospodarstwach rolnych teren wielkotowarowej produkcji rolnej teren akwakultury i obsługi rybactwa teren komunikacji teren ogrodów działkowych teren infrastruktury technicznej
profil dodatkowy	teren rolnictwa z zakazem zabudowy teren elektrowni słonecznej teren zieleni urządzonej teren zieleni naturalnej teren lasu teren wód
maksymalna nadziemna intensywnosc zabudowy	0.8
maksymalny udzial powierzchni zabudowy	60%
maksymalna wysokosc zabudowy	15.0 m
minimalny udzial powierzchni biologicznie czynnej	30%
geometria	
plan	https://www.gov.pl/zagospodarowanieprzestrzenne/app/AktPlanowaniaPrzestrzennego/PL.ZIPPZP.10542/060104-POG/1POG

strefa planistyczna	PL.ZIPPZP.10542_060104-POG_1POG-44SU_20251110T090000
identifier	https://www.gov.pl/zagospodarowanieprzestrzenne/app/StrefaPlanistyczna/PL.ZIPPZP.10542/060104-POG/1POG-44SU/20251110T090000
przestrzen nazw	PL.ZIPPZP.10542/060104-POG

lokalny id	1POG-44SU
wersja id	20251110T090000
poczatek wersji obiektu	2025-11-10T09:00
nazwa	strefa usługowa
oznaczenie	44SU
symbol	SU
obowiazuje od	2025-10-24
obowiazuje do	obecnie
status	w opracowaniu https://inspire.ec.europa.eu/codelist/ProcessStepGeneralValue/elaboration
charakter ustalenia	ogólnie wiążące https://inspire.ec.europa.eu/codelist/RegulationNatureValue/generallyBinding
profil podstawowy	teren usług teren komunikacji teren zieleni urządzonej teren ogrodów działkowych teren infrastruktury technicznej
profil dodatkowy	teren składów i magazynów teren elektrowni słonecznej teren zieleni naturalnej teren lasu teren wód
maksymalna nadziemna intensywnosc zabudowy	1
maksymalny udzial powierzchni zabudowy	50%
maksymalna wysokosc zabudowy	12.0 m
minimalny udzial powierzchni biologicznie czynnej	30%
geometria	
plan	https://www.gov.pl/zagospodarowanieprzestrzenne/app/AktPlanowaniaPrzestrzennego/PL.ZIPPZP.10542/060104-POG/1POG

strefa planistyczna	PL.ZIPPZP.10542_060104-POG_1POG-45SJ_20251110T090000
identifier	https://www.gov.pl/zagospodarowanieprzestrzenne/app/StrefaPlanistyczna/PL.ZIPPZP.10542/060104-POG/1POG-45SJ/20251110T090000

przestrzen nazw	PL.ZIPPZP.10542/060104-POG
lokalny id	1POG-45SJ
wersja id	20251110T090000
poczatek wersji obiektu	2025-11-10T09:00
nazwa	strefa wielofunkcyjna z zabudową mieszkaniową jednorodzinną
oznaczenie	45SJ
symbol	SJ
obowiazuje od	2025-10-24
obowiazuje do	obecnie
status	w opracowaniu https://inspire.ec.europa.eu/codelist/ProcessStepGeneralValue/elaboration
charakter ustalenia	ogólnie wiążące https://inspire.ec.europa.eu/codelist/RegulationNatureValue/generallyBinding
profil podstawowy	teren zabudowy mieszkaniowej jednorodzinnej teren usług teren komunikacji teren zieleni urządzonej teren ogrodów działkowych teren infrastruktury technicznej
profil dodatkowy	teren zabudowy letniskowej lub rekreacji indywidualnej teren zieleni naturalnej teren lasu teren wód
maksymalna nadziemna intensywnosc zabudowy	0.6
maksymalny udzial powierzchni zabudowy	40%
maksymalna wysokosc zabudowy	10.0 m
minimalny udzial powierzchni biologicznie czynnej	30%
geometria	
plan	https://www.gov.pl/zagospodarowanieprzestrzenne/app/AktPlanowaniaPrzestrzennego/PL.ZIPPZP.10542/060104-POG/1POG

strefa planistyczna	PL.ZIPPZP.10542_060104-POG_1POG-45SZ_20251110T090000
identifier	https://www.gov.pl/zagospodarowanieprzestrzenne/app/StrefaPlanistyczna/PL.ZIPPZP.10542/060104-POG/1POG-45SZ

	/20251110T090000
przestrzen nazw	PL.ZIPPZP.10542/060104-POG
lokalny id	1POG-45SZ
wersja id	20251110T090000
poczatek wersji obiektu	2025-11-10T09:00
nazwa	strefa wielofunkcyjna z zabudową zagrodową
oznaczenie	45SZ
symbol	SZ
obowiazuje od	2025-10-24
obowiazuje do	obecnie
status	w opracowaniu https://inspire.ec.europa.eu/codelist/ProcessStepGeneralValue/elaboration
charakter ustalenia	ogólnie wiążące https://inspire.ec.europa.eu/codelist/RegulationNatureValue/generallyBinding
profil podstawowy	teren zabudowy zagrodowej teren produkcji w gospodarstwach rolnych teren akwakultury i obsługi rybactwa teren komunikacji teren zieleni urządzonej teren ogrodów działkowych teren infrastruktury technicznej
profil dodatkowy	teren usług teren zieleni naturalnej teren lasu teren wód
maksymalna nadziemna intensywnosc zabudowy	0.8
maksymalny udzial powierzchni zabudowy	60%
maksymalna wysokosc zabudowy	15.0 m
minimalny udzial powierzchni biologicznie czynnej	30%
geometria	
plan	https://www.gov.pl/zagospodarowanieprzestrzenne/app/AktPlanowaniaPrzestrzennego/PL.ZIPPZP.10542/060104-POG/1POG
strefa planistyczna	PL.ZIPPZP.10542_060104-POG_1POG-45SR_20251110T090000

identifier	https://www.gov.pl/zagospodarowanieprzestrzenne/app/StrefaPlanistyczna/PL.ZIPPZP.10542/060104-POG/1POG-45SR/20251110T090000
przestrzen nazw	PL.ZIPPZP.10542/060104-POG
lokalny id	1POG-45SR
wersja id	20251110T090000
poczatek wersji obiektu	2025-11-10T09:00
nazwa	strefa produkcji rolniczej
oznaczenie	45SR
symbol	SR
obowiazuje od	2025-10-24
obowiazuje do	obecnie
status	w opracowaniu https://inspire.ec.europa.eu/codelist/ProcessStepGeneralValue/elaboration
charakter ustalenia	ogólnie wiążące https://inspire.ec.europa.eu/codelist/RegulationNatureValue/generallyBinding
profil podstawowy	teren produkcji w gospodarstwach rolnych teren wielkotowarowej produkcji rolnej teren akwakultury i obsługi rybactwa teren komunikacji teren ogrodów działkowych teren infrastruktury technicznej
profil dodatkowy	teren rolnictwa z zakazem zabudowy teren elektrowni słonecznej teren zieleni urządzonej teren zieleni naturalnej teren lasu teren wód
maksymalna nadziemna intensywnosc zabudowy	0.8
maksymalny udzial powierzchni zabudowy	60%
maksymalna wysokosc zabudowy	15.0 m
minimalny udzial powierzchni biologicznie czynnej	30%
geometria	

plan	https://www.gov.pl/zagospodarowanieprzestrzenne/app/AktPlanowaniaPrzestrzennego/PL.ZIPPZP.10542/060104-POG/1POG
strefa planistyczna	PL.ZIPPZP.10542_060104-POG_1POG-45SU_20251110T090000
identifier	https://www.gov.pl/zagospodarowanieprzestrzenne/app/StrefaPlanistyczna/PL.ZIPPZP.10542/060104-POG/1POG-45SU/20251110T090000
przestrzen nazw	PL.ZIPPZP.10542/060104-POG
lokalny id	1POG-45SU
wersja id	20251110T090000
poczatek wersji obiektu	2025-11-10T09:00
nazwa	strefa usługowa
oznaczenie	45SU
symbol	SU
obowiazuje od	2025-10-24
obowiazuje do	obecnie
status	w opracowaniu https://inspire.ec.europa.eu/codelist/ProcessStepGeneralValue/elaboration
charakter ustalenia	ogólnie wiążące https://inspire.ec.europa.eu/codelist/RegulationNatureValue/generallyBinding
profil podstawowy	teren usług teren komunikacji teren zieleni urządzonej teren ogrodów działkowych teren infrastruktury technicznej
profil dodatkowy	teren składów i magazynów teren elektrowni słonecznej teren zieleni naturalnej teren lasu teren wód
maksymalna nadziemna intensywnosc zabudowy	1
maksymalny udzial powierzchni zabudowy	50%
maksymalna wysokosc zabudowy	12.0 m
minimalny udzial powierzchni biologicznie czynnej	30%
geometria	



plan	https://www.gov.pl/zagospodarowanieprzestrzenne/app /AktPlanowaniaPrzestrzennego/PL.ZIPPZP.10542/060104-POG/1POG

strefa planistyczna	PL.ZIPPZP.10542_060104-POG_1POG-46SJ_20251110T090000
identifier	https://www.gov.pl/zagospodarowanieprzestrzenne/app /StrefaPlanistyczna/PL.ZIPPZP.10542/060104-POG/1POG-46SJ /20251110T090000
przestrzen nazw	PL.ZIPPZP.10542/060104-POG
lokalny id	1POG-46SJ
wersja id	20251110T090000
poczatek wersji obiektu	2025-11-10T09:00
nazwa	strefa wielofunkcyjna z zabudową mieszkaniową jednorodzinną
oznaczenie	46SJ
symbol	SJ
obowiazuje od	2025-10-24
obowiazuje do	obecnie
status	w opracowaniu https://inspire.ec.europa.eu/codelist/ProcessStepGeneralValue /elaboration
charakter ustalenia	ogólnie wiążące https://inspire.ec.europa.eu/codelist/RegulationNatureValue /generallyBinding
profil podstawowy	teren zabudowy mieszkaniowej jednorodzinnej teren usług teren komunikacji teren zieleni urządzonej teren ogrodów działkowych teren infrastruktury technicznej
profil dodatkowy	teren zabudowy letniskowej lub rekreacji indywidualnej teren zieleni naturalnej teren lasu teren wód
maksymalna nadziemna intensywnosc zabudowy	0.6
maksymalny udzial powierzchni zabudowy	40%
maksymalna wysokosc zabudowy	10.0 m
minimalny udzial powierzchni	

biologicznie czynnej	30%
geometria	
plan	https://www.gov.pl/zagospodarowanieprzestrzenne/app/AktPlanowaniaPrzestrzennego/PL.ZIPPZP.10542/060104-POG/1POG
strefa planistyczna	PL.ZIPPZP.10542_060104-POG_1POG-46SZ_20251110T090000
identifier	https://www.gov.pl/zagospodarowanieprzestrzenne/app/StrefaPlanistyczna/PL.ZIPPZP.10542/060104-POG/1POG-46SZ/20251110T090000
przestrzen nazw	PL.ZIPPZP.10542/060104-POG
lokalny id	1POG-46SZ
wersja id	20251110T090000
poczatek wersji obiektu	2025-11-10T09:00
nazwa	strefa wielofunkcyjna z zabudową zagrodową
oznaczenie	46SZ
symbol	SZ
obowiazuje od	2025-10-24
obowiazuje do	obecnie
status	w opracowaniu https://inspire.ec.europa.eu/codelist/ProcessStepGeneralValue/elaboration
charakter ustalenia	ogólnie wiążące https://inspire.ec.europa.eu/codelist/RegulationNatureValue/generallyBinding
profil podstawowy	teren zabudowy zagrodowej teren produkcji w gospodarstwach rolnych teren akwakultury i obsługi rybactwa teren komunikacji teren zieleni urządzonej teren ogrodów działkowych teren infrastruktury technicznej
profil dodatkowy	teren usług teren zieleni naturalnej teren lasu teren wód
maksymalna nadziemna intensywnosc zabudowy	0.8
maksymalny udzial powierzchni zabudowy	60%

maksymalna wysokosc zabudowy	15.0 m
minimalny udzial powierzchni biologicznie czynnej	30%
geometria	
plan	https://www.gov.pl/zagospodarowanieprzestrzenne/app /AktPlanowaniaPrzestrzennego/PL.ZIPPZP.10542/060104-POG/1POG
strefa planistyczna	PL.ZIPPZP.10542_060104-POG_1POG-46SR_20251110T090000
identifier	https://www.gov.pl/zagospodarowanieprzestrzenne/app /StrefaPlanistyczna/PL.ZIPPZP.10542/060104-POG/1POG-46SR /20251110T090000
przestrzen nazw	PL.ZIPPZP.10542/060104-POG
lokalny id	1POG-46SR
wersja id	20251110T090000
poczatek wersji obiektu	2025-11-10T09:00
nazwa	strefa produkcji rolniczej
oznaczenie	46SR
symbol	SR
obowiazuje od	2025-10-24
obowiazuje do	obecnie
status	w opracowaniu https://inspire.ec.europa.eu/codelist/ProcessStepGeneralValue /elaboration
charakter ustalenia	ogólnie wiążące https://inspire.ec.europa.eu/codelist/RegulationNatureValue /generallyBinding
profil podstawowy	teren produkcji w gospodarstwach rolnych teren wielkotowarowej produkcji rolnej teren akwakultury i obsługi rybactwa teren komunikacji teren ogrodów działkowych teren infrastruktury technicznej
profil dodatkowy	teren rolnictwa z zakazem zabudowy teren elektrowni słonecznej teren zieleni urządzonej teren zieleni naturalnej teren lasu teren wód
maksymalna nadziemna	

intensywnosc zabudowy	0.8
maksymalny udzial powierzchni zabudowy	60%
maksymalna wysokosc zabudowy	15.0 m
minimalny udzial powierzchni biologicznie czynnej	30%
geometria	
plan	https://www.gov.pl/zagospodarowanieprzestrzenne/app/AktPlanowaniaPrzestrzennego/PL.ZIPPZP.10542/060104-POG/1POG

strefa planistyczna	PL.ZIPPZP.10542_060104-POG_1POG-46SU_20260512T080742
identifier	https://www.gov.pl/zagospodarowanieprzestrzenne/app/StrefaPlanistyczna/PL.ZIPPZP.10542/060104-POG/1POG-46SU/20260512T080742
przestrzen nazw	PL.ZIPPZP.10542/060104-POG
lokalny id	1POG-46SU
wersja id	20260512T080742
poczatek wersji obiektu	2026-05-12T08:07:42
nazwa	strefa usługowa
oznaczenie	46SU
symbol	SU
obowiazuje od	2025-10-24
obowiazuje do	obecnie
status	w opracowaniu https://inspire.ec.europa.eu/codelist/ProcessStepGeneralValue/elaboration
charakter ustalenia	ogólnie wiążące https://inspire.ec.europa.eu/codelist/RegulationNatureValue/generallyBinding
profil podstawowy	teren usług teren komunikacji teren zieleni urządzonej teren ogrodów działkowych teren infrastruktury technicznej
profil dodatkowy	teren składów i magazynów teren elektrowni słonecznej teren zieleni naturalnej teren lasu teren wód

maksymalna nadziemna intensywnosc zabudowy	1
maksymalny udzial powierzchni zabudowy	50%
maksymalna wysokosc zabudowy	12.0 m
minimalny udzial powierzchni biologicznie czynnej	30%
geometria	
plan	https://www.gov.pl/zagospodarowanieprzestrzenne/app/AktPlanowaniaPrzestrzennego/PL.ZIPPZP.10542/060104-POG/1POG

strefa planistyczna	PL.ZIPPZP.10542_060104-POG_1POG-47SJ_20251110T090000
identifier	https://www.gov.pl/zagospodarowanieprzestrzenne/app/StrefaPlanistyczna/PL.ZIPPZP.10542/060104-POG/1POG-47SJ/20251110T090000
przestrzen nazw	PL.ZIPPZP.10542/060104-POG
lokalny id	1POG-47SJ
wersja id	20251110T090000
poczatek wersji obiektu	2025-11-10T09:00
nazwa	strefa wielofunkcyjna z zabudową mieszkaniową jednorodzinną
oznaczenie	47SJ
symbol	SJ
obowiazuje od	2025-10-24
obowiazuje do	obecnie
status	w opracowaniu https://inspire.ec.europa.eu/codelist/ProcessStepGeneralValue/elaboration
charakter ustalenia	ogólnie wiążące https://inspire.ec.europa.eu/codelist/RegulationNatureValue/generallyBinding
profil podstawowy	teren zabudowy mieszkaniowej jednorodzinnej teren usług teren komunikacji teren zieleni urządzonej teren ogrodów działkowych teren infrastruktury technicznej
profil dodatkowy	teren zabudowy letniskowej lub rekreacji indywidualnej teren zieleni naturalnej

	teren lasu teren wód
maksymalna nadziemna intensywnosc zabudowy	0.6
maksymalny udzial powierzchni zabudowy	40%
maksymalna wysokosc zabudowy	10.0 m
minimalny udzial powierzchni biologicznie czynnej	30%
geometria	
plan	https://www.gov.pl/zagospodarowanieprzestrzenne/app /AktPlanowaniaPrzestrzennego/PL.ZIPPZP.10542/060104-POG/1POG

strefa planistyczna	PL.ZIPPZP.10542_060104-POG_1POG-47SZ_20251110T090000
identifier	https://www.gov.pl/zagospodarowanieprzestrzenne/app /StrefaPlanistyczna/PL.ZIPPZP.10542/060104-POG/1POG-47SZ /20251110T090000
przestrzen nazw	PL.ZIPPZP.10542/060104-POG
lokalny id	1POG-47SZ
wersja id	20251110T090000
poczatek wersji obiektu	2025-11-10T09:00
nazwa	strefa wielofunkcyjna z zabudową zagrodową
oznaczenie	47SZ
symbol	SZ
obowiazuje od	2025-10-24
obowiazuje do	obecnie
status	w opracowaniu https://inspire.ec.europa.eu/codelist/ProcessStepGeneralValue /elaboration
charakter ustalenia	ogólnie wiążące https://inspire.ec.europa.eu/codelist/RegulationNatureValue /generallyBinding
profil podstawowy	teren zabudowy zagrodowej teren produkcji w gospodarstwach rolnych teren akwakultury i obsługi rybactwa teren komunikacji teren zieleni urządzonej teren ogrodów działkowych teren infrastruktury technicznej

profil dodatkowy	teren usług teren zieleni naturalnej teren lasu teren wód
maksymalna nadziemna intensywnosc zabudowy	0.8
maksymalny udzial powierzchni zabudowy	60%
maksymalna wysokosc zabudowy	15.0 m
minimalny udzial powierzchni biologicznie czynnej	30%
geometria	
plan	https://www.gov.pl/zagospodarowanieprzestrzenne/app /AktPlanowaniaPrzestrzennego/PL.ZIPPZP.10542/060104-POG/1POG

strefa planistyczna	PL.ZIPPZP.10542_060104-POG_1POG-47SR_20251110T090000
identifier	https://www.gov.pl/zagospodarowanieprzestrzenne/app /StrefaPlanistyczna/PL.ZIPPZP.10542/060104-POG/1POG-47SR /20251110T090000
przestrzen nazw	PL.ZIPPZP.10542/060104-POG
lokalny id	1POG-47SR
wersja id	20251110T090000
poczatek wersji obiektu	2025-11-10T09:00
nazwa	strefa produkcji rolniczej
oznaczenie	47SR
symbol	SR
obowiazuje od	2025-10-24
obowiazuje do	obecnie
status	w opracowaniu https://inspire.ec.europa.eu/codelist/ProcessStepGeneralValue /elaboration
charakter ustalenia	ogólnie wiążące https://inspire.ec.europa.eu/codelist/RegulationNatureValue /generallyBinding
profil podstawowy	teren produkcji w gospodarstwach rolnych teren wielkotowarowej produkcji rolnej teren akwakultury i obsługi rybactwa teren komunikacji

	teren ogrodów działkowych teren infrastruktury technicznej
profil dodatkowy	teren rolnictwa z zakazem zabudowy teren elektrowni słonecznej teren zieleni urządzonej teren zieleni naturalnej teren lasu teren wód
maksymalna nadziemna intensywnosc zabudowy	0.8
maksymalny udzial powierzchni zabudowy	60%
maksymalna wysokosc zabudowy	15.0 m
minimalny udzial powierzchni biologicznie czynnej	30%
geometria	
plan	https://www.gov.pl/zagospodarowanieprzestrzenne/app /AktPlanowaniaPrzestrzennego/PL.ZIPPZP.10542/060104-POG/1POG

strefa planistyczna	PL.ZIPPZP.10542_060104-POG_1POG-47SU_20260512T081836
identifier	https://www.gov.pl/zagospodarowanieprzestrzenne/app /StrefaPlanistyczna/PL.ZIPPZP.10542/060104-POG/1POG-47SU /20260512T081836
przestrzen nazw	PL.ZIPPZP.10542/060104-POG
lokalny id	1POG-47SU
wersja id	20260512T081836
poczatek wersji obiektu	2026-05-12T08:18:36
nazwa	strefa usługowa
oznaczenie	47SU
symbol	SU
obowiazuje od	2025-10-24
obowiazuje do	obecnie
status	w opracowaniu https://inspire.ec.europa.eu/codelist/ProcessStepGeneralValue /elaboration
charakter ustalenia	ogólnie wiążące https://inspire.ec.europa.eu/codelist/RegulationNatureValue /generallyBinding

profil podstawowy	teren usług teren komunikacji teren zieleni urządzonej teren ogrodów działkowych teren infrastruktury technicznej
profil dodatkowy	teren składów i magazynów teren elektrowni słonecznej teren zieleni naturalnej teren lasu teren wód
maksymalna nadziemna intensywnosc zabudowy	1
maksymalny udzial powierzchni zabudowy	50%
maksymalna wysokosc zabudowy	12.0 m
minimalny udzial powierzchni biologicznie czynnej	30%
geometria	
plan	https://www.gov.pl/zagospodarowanieprzestrzenne/app /AktPlanowaniaPrzestrzennego/PL.ZIPPZP.10542/060104-POG/1POG

strefa planistyczna	PL.ZIPPZP.10542_060104-POG_1POG-48SJ_20251110T090000
identifier	https://www.gov.pl/zagospodarowanieprzestrzenne/app /StrefaPlanistyczna/PL.ZIPPZP.10542/060104-POG/1POG-48SJ /20251110T090000
przestrzen nazw	PL.ZIPPZP.10542/060104-POG
lokalny id	1POG-48SJ
wersja id	20251110T090000
poczatek wersji obiektu	2025-11-10T09:00
nazwa	strefa wielofunkcyjna z zabudową mieszkaniową jednorodzinną
oznaczenie	48SJ
symbol	SJ
obowiazuje od	2025-10-24
obowiazuje do	obecnie
status	w opracowaniu https://inspire.ec.europa.eu/codelist/ProcessStepGeneralValue /elaboration
charakter ustalenia	ogólnie wiążące https://inspire.ec.europa.eu/codelist/RegulationNatureValue

	/generallyBinding
profil podstawowy	teren zabudowy mieszkaniowej jednorodzinnej teren usług teren komunikacji teren zieleni urządzonej teren ogrodów działkowych teren infrastruktury technicznej
profil dodatkowy	teren zabudowy letniskowej lub rekreacji indywidualnej teren zieleni naturalnej teren lasu teren wód
maksymalna nadziemna intensywnosc zabudowy	0.6
maksymalny udzial powierzchni zabudowy	40%
maksymalna wysokosc zabudowy	10.0 m
minimalny udzial powierzchni biologicznie czynnej	30%
geometria	
plan	https://www.gov.pl/zagospodarowanieprzestrzenne/app /AktPlanowaniaPrzestrzennego/PL.ZIPPZP.10542/060104-POG/1POG

strefa planistyczna	PL.ZIPPZP.10542_060104-POG_1POG-48SZ_20251110T090000
identifier	https://www.gov.pl/zagospodarowanieprzestrzenne/app /StrefaPlanistyczna/PL.ZIPPZP.10542/060104-POG/1POG-48SZ /20251110T090000
przestrzen nazw	PL.ZIPPZP.10542/060104-POG
lokalny id	1POG-48SZ
wersja id	20251110T090000
poczatek wersji obiektu	2025-11-10T09:00
nazwa	strefa wielofunkcyjna z zabudową zagrodową
oznaczenie	48SZ
symbol	SZ
obowiazuje od	2025-10-24
obowiazuje do	obecnie
status	w opracowaniu https://inspire.ec.europa.eu/codelist/ProcessStepGeneralValue /elaboration

charakter ustalenia	ogólnie wiążące https://inspire.ec.europa.eu/codelist/RegulationNatureValue/generallyBinding
profil podstawowy	teren zabudowy zagrodowej teren produkcji w gospodarstwach rolnych teren akwakultury i obsługi rybactwa teren komunikacji teren zieleni urządzonej teren ogrodów działkowych teren infrastruktury technicznej
profil dodatkowy	teren usług teren zieleni naturalnej teren lasu teren wód
maksymalna nadziemna intensywnosc zabudowy	0.8
maksymalny udzial powierzchni zabudowy	60%
maksymalna wysokosc zabudowy	15.0 m
minimalny udzial powierzchni biologicznie czynnej	30%
geometria	
plan	https://www.gov.pl/zagospodarowanieprzestrzenne/app/AktPlanowaniaPrzestrzennego/PL.ZIPPZP.10542/060104-POG/1POG

strefa planistyczna	PL.ZIPPZP.10542_060104-POG_1POG-48SR_20251110T090000
identifier	https://www.gov.pl/zagospodarowanieprzestrzenne/app/StrefaPlanistyczna/PL.ZIPPZP.10542/060104-POG/1POG-48SR/20251110T090000
przestrzen nazw	PL.ZIPPZP.10542/060104-POG
lokalny id	1POG-48SR
wersja id	20251110T090000
poczatek wersji obiektu	2025-11-10T09:00
nazwa	strefa produkcji rolniczej
oznaczenie	48SR
symbol	SR
obowiazuje od	2025-10-24
obowiazuje do	obecnie
status	w opracowaniu

	https://inspire.ec.europa.eu/codelist/ProcessStepGeneralValue/elaboration
charakter ustalenia	ogólnie wiążące https://inspire.ec.europa.eu/codelist/RegulationNatureValue/generallyBinding
profil podstawowy	teren produkcji w gospodarstwach rolnych teren wielkotowarowej produkcji rolnej teren akwakultury i obsługi rybactwa teren komunikacji teren ogrodów działkowych teren infrastruktury technicznej
profil dodatkowy	teren rolnictwa z zakazem zabudowy teren elektrowni słonecznej teren zieleni urządzonej teren zieleni naturalnej teren lasu teren wód
maksymalna nadziemna intensywnosc zabudowy	0.8
maksymalny udzial powierzchni zabudowy	60%
maksymalna wysokosc zabudowy	15.0 m
minimalny udzial powierzchni biologicznie czynnej	30%
geometria	
plan	https://www.gov.pl/zagospodarowanieprzestrzenne/app/AktPlanowaniaPrzestrzennego/PL.ZIPPZP.10542/060104-POG/1POG

strefa planistyczna	PL.ZIPPZP.10542_060104-POG_1POG-48SU_20260512T091712
identifier	https://www.gov.pl/zagospodarowanieprzestrzenne/app/StrefaPlanistyczna/PL.ZIPPZP.10542/060104-POG/1POG-48SU/20260512T091712
przestrzen nazw	PL.ZIPPZP.10542/060104-POG
lokalny id	1POG-48SU
wersja id	20260512T091712
poczatek wersji obiektu	2026-05-12T09:17:12
nazwa	strefa usługowa
oznaczenie	48SU
symbol	SU

obowiazuje od	2025-10-24
obowiazuje do	obecnie
status	w opracowaniu https://inspire.ec.europa.eu/codelist/ProcessStepGeneralValue/elaboration
charakter ustalenia	ogólnie wiążące https://inspire.ec.europa.eu/codelist/RegulationNatureValue/generallyBinding
profil podstawowy	teren usług teren komunikacji teren zieleni urządzonej teren ogrodów działkowych teren infrastruktury technicznej
profil dodatkowy	teren składów i magazynów teren elektrowni słonecznej teren zieleni naturalnej teren lasu teren wód
maksymalna nadziemna intensywnosc zabudowy	1
maksymalny udzial powierzchni zabudowy	50%
maksymalna wysokosc zabudowy	12.0 m
minimalny udzial powierzchni biologicznie czynnej	30%
geometria	
plan	https://www.gov.pl/zagospodarowanieprzestrzenne/app/AktPlanowaniaPrzestrzennego/PL.ZIPPZP.10542/060104-POG/1POG

strefa planistyczna	PL.ZIPPZP.10542_060104-POG_1POG-49SJ_20251110T090000
identifier	https://www.gov.pl/zagospodarowanieprzestrzenne/app/StrefaPlanistyczna/PL.ZIPPZP.10542/060104-POG/1POG-49SJ/20251110T090000
przestrzen nazw	PL.ZIPPZP.10542/060104-POG
lokalny id	1POG-49SJ
wersja id	20251110T090000
poczatek wersji obiektu	2025-11-10T09:00
nazwa	strefa wielofunkcyjna z zabudową mieszkaniową jednorodzinną
oznaczenie	49SJ

symbol	SJ
obowiazuje od	2025-10-24
obowiazuje do	obecnie
status	w opracowaniu https://inspire.ec.europa.eu/codelist/ProcessStepGeneralValue/elaboration
charakter ustalenia	ogólnie wiążące https://inspire.ec.europa.eu/codelist/RegulationNatureValue/generallyBinding
profil podstawowy	teren zabudowy mieszkaniowej jednorodzinnej teren usług teren komunikacji teren zieleni urządzonej teren ogrodów działkowych teren infrastruktury technicznej
profil dodatkowy	teren zabudowy letniskowej lub rekreacji indywidualnej teren zieleni naturalnej teren lasu teren wód
maksymalna nadziemna intensywnosc zabudowy	0.6
maksymalny udzial powierzchni zabudowy	40%
maksymalna wysokosc zabudowy	10.0 m
minimalny udzial powierzchni biologicznie czynnej	30%
geometria	
plan	https://www.gov.pl/zagospodarowanieprzestrzenne/app/AktPlanowaniaPrzestrzennego/PL.ZIPPZP.10542/060104-POG/1POG

strefa planistyczna	PL.ZIPPZP.10542_060104-POG_1POG-49SZ_20251110T090000
identifier	https://www.gov.pl/zagospodarowanieprzestrzenne/app/StrefaPlanistyczna/PL.ZIPPZP.10542/060104-POG/1POG-49SZ/20251110T090000
przestrzen nazw	PL.ZIPPZP.10542/060104-POG
lokalny id	1POG-49SZ
wersja id	20251110T090000
poczatek wersji obiektu	2025-11-10T09:00
nazwa	strefa wielofunkcyjna z zabudową zagrodową

oznaczenie	49SZ
symbol	SZ
obowiazuje od	2025-10-24
obowiazuje do	obecnie
status	w opracowaniu https://inspire.ec.europa.eu/codelist/ProcessStepGeneralValue/elaboration
charakter ustalenia	ogólnie wiążące https://inspire.ec.europa.eu/codelist/RegulationNatureValue/generallyBinding
profil podstawowy	teren zabudowy zagrodowej teren produkcji w gospodarstwach rolnych teren akwakultury i obsługi rybactwa teren komunikacji teren zieleni urządzonej teren ogrodów działkowych teren infrastruktury technicznej
profil dodatkowy	teren usług teren zieleni naturalnej teren lasu teren wód
maksymalna nadziemna intensywnosc zabudowy	0.8
maksymalny udzial powierzchni zabudowy	60%
maksymalna wysokosc zabudowy	15.0 m
minimalny udzial powierzchni biologicznie czynnej	30%
geometria	
plan	https://www.gov.pl/zagospodarowanieprzestrzenne/app/AktPlanowaniaPrzestrzennego/PL.ZIPPZP.10542/060104-POG/1POG

strefa planistyczna	PL.ZIPPZP.10542_060104-POG_1POG-49SR_20251110T090000
identifier	https://www.gov.pl/zagospodarowanieprzestrzenne/app/StrefaPlanistyczna/PL.ZIPPZP.10542/060104-POG/1POG-49SR/20251110T090000
przestrzen nazw	PL.ZIPPZP.10542/060104-POG
lokalny id	1POG-49SR
wersja id	20251110T090000

poczatek wersji obiektu	2025-11-10T09:00
nazwa	strefa produkcji rolniczej
oznaczenie	49SR
symbol	SR
obowiazuje od	2025-10-24
obowiazuje do	obecnie
status	w opracowaniu https://inspire.ec.europa.eu/codelist/ProcessStepGeneralValue/elaboration
charakter ustalenia	ogólnie wiążące https://inspire.ec.europa.eu/codelist/RegulationNatureValue/generallyBinding
profil podstawowy	teren produkcji w gospodarstwach rolnych teren wielkotowarowej produkcji rolnej teren akwakultury i obsługi rybactwa teren komunikacji teren ogrodów działkowych teren infrastruktury technicznej
profil dodatkowy	teren rolnictwa z zakazem zabudowy teren elektrowni słonecznej teren zieleni urządzonej teren zieleni naturalnej teren lasu teren wód
maksymalna nadziemna intensywnosc zabudowy	0.8
maksymalny udzial powierzchni zabudowy	60%
maksymalna wysokosc zabudowy	15.0 m
minimalny udzial powierzchni biologicznie czynnej	30%
geometria	
plan	https://www.gov.pl/zagospodarowanieprzestrzenne/app/AktPlanowaniaPrzestrzennego/PL.ZIPPZP.10542/060104-POG/1POG
strefa planistyczna	PL.ZIPPZP.10542_060104-POG_1POG-49SU_20260512T092706
identifier	https://www.gov.pl/zagospodarowanieprzestrzenne/app/StrefaPlanistyczna/PL.ZIPPZP.10542/060104-POG/1POG-49SU/20260512T092706
przestrzen nazw	PL.ZIPPZP.10542/060104-POG

lokalny id	1POG-49SU
wersja id	20260512T092706
poczatek wersji obiektu	2026-05-12T09:27:06
nazwa	strefa usługowa
oznaczenie	49SU
symbol	SU
obowiazuje od	2025-10-24
obowiazuje do	obecnie
status	w opracowaniu https://inspire.ec.europa.eu/codelist/ProcessStepGeneralValue/elaboration
charakter ustalenia	ogólnie wiążące https://inspire.ec.europa.eu/codelist/RegulationNatureValue/generallyBinding
profil podstawowy	teren usług teren komunikacji teren zieleni urządzonej teren ogrodów działkowych teren infrastruktury technicznej
profil dodatkowy	teren składów i magazynów teren elektrowni słonecznej teren zieleni naturalnej teren lasu teren wód
maksymalna nadziemna intensywnosc zabudowy	1
maksymalny udzial powierzchni zabudowy	50%
maksymalna wysokosc zabudowy	12.0 m
minimalny udzial powierzchni biologicznie czynnej	30%
geometria	
plan	https://www.gov.pl/zagospodarowanieprzestrzenne/app/AktPlanowaniaPrzestrzennego/PL.ZIPPZP.10542/060104-POG/1POG

strefa planistyczna	PL.ZIPPZP.10542_060104-POG_1POG-50SJ_20251110T090000
identifier	https://www.gov.pl/zagospodarowanieprzestrzenne/app/StrefaPlanistyczna/PL.ZIPPZP.10542/060104-POG/1POG-50SJ/20251110T090000

przestrzen nazw	PL.ZIPPZP.10542/060104-POG
lokalny id	1POG-50SJ
wersja id	20251110T090000
poczatek wersji obiektu	2025-11-10T09:00
nazwa	strefa wielofunkcyjna z zabudową mieszkaniową jednorodzinną
oznaczenie	50SJ
symbol	SJ
obowiazuje od	2025-10-24
obowiazuje do	obecnie
status	w opracowaniu https://inspire.ec.europa.eu/codelist/ProcessStepGeneralValue/elaboration
charakter ustalenia	ogólnie wiążące https://inspire.ec.europa.eu/codelist/RegulationNatureValue/generallyBinding
profil podstawowy	teren zabudowy mieszkaniowej jednorodzinnej teren usług teren komunikacji teren zieleni urządzonej teren ogrodów działkowych teren infrastruktury technicznej
profil dodatkowy	teren zabudowy letniskowej lub rekreacji indywidualnej teren zieleni naturalnej teren lasu teren wód
maksymalna nadziemna intensywnosc zabudowy	0.6
maksymalny udzial powierzchni zabudowy	40%
maksymalna wysokosc zabudowy	10.0 m
minimalny udzial powierzchni biologicznie czynnej	30%
geometria	
plan	https://www.gov.pl/zagospodarowanieprzestrzenne/app/AktPlanowaniaPrzestrzennego/PL.ZIPPZP.10542/060104-POG/1POG

strefa planistyczna	PL.ZIPPZP.10542_060104-POG_1POG-50SZ_20251110T090000
identifier	https://www.gov.pl/zagospodarowanieprzestrzenne/app/StrefaPlanistyczna/PL.ZIPPZP.10542/060104-POG/1POG-50SZ

	/20251110T090000
przestrzen nazw	PL.ZIPPZP.10542/060104-POG
lokalny id	1POG-50SZ
wersja id	20251110T090000
poczatek wersji obiektu	2025-11-10T09:00
nazwa	strefa wielofunkcyjna z zabudową zagrodową
oznaczenie	50SZ
symbol	SZ
obowiazuje od	2025-10-24
obowiazuje do	obecnie
status	w opracowaniu https://inspire.ec.europa.eu/codelist/ProcessStepGeneralValue/elaboration
charakter ustalenia	ogólnie wiążące https://inspire.ec.europa.eu/codelist/RegulationNatureValue/generallyBinding
profil podstawowy	teren zabudowy zagrodowej teren produkcji w gospodarstwach rolnych teren akwakultury i obsługi rybactwa teren komunikacji teren zieleni urządzonej teren ogrodów działkowych teren infrastruktury technicznej
profil dodatkowy	teren usług teren zieleni naturalnej teren lasu teren wód
maksymalna nadziemna intensywnosc zabudowy	0.8
maksymalny udzial powierzchni zabudowy	60%
maksymalna wysokosc zabudowy	15.0 m
minimalny udzial powierzchni biologicznie czynnej	30%
geometria	
plan	https://www.gov.pl/zagospodarowanieprzestrzenne/app/AktPlanowaniaPrzestrzennego/PL.ZIPPZP.10542/060104-POG/1POG
strefa planistyczna	PL.ZIPPZP.10542_060104-POG_1POG-50SR_20251110T090000

identifier	https://www.gov.pl/zagospodarowanieprzestrzenne/app/StrefaPlanistyczna/PL.ZIPPZP.10542/060104-POG/1POG-50SR/20251110T090000
przestrzen nazw	PL.ZIPPZP.10542/060104-POG
lokalny id	1POG-50SR
wersja id	20251110T090000
poczatek wersji obiektu	2025-11-10T09:00
nazwa	strefa produkcji rolniczej
oznaczenie	50SR
symbol	SR
obowiazuje od	2025-10-24
obowiazuje do	obecnie
status	w opracowaniu https://inspire.ec.europa.eu/codelist/ProcessStepGeneralValue/elaboration
charakter ustalenia	ogólnie wiążące https://inspire.ec.europa.eu/codelist/RegulationNatureValue/generallyBinding
profil podstawowy	teren produkcji w gospodarstwach rolnych teren wielkotowarowej produkcji rolnej teren akwakultury i obsługi rybactwa teren komunikacji teren ogrodów działkowych teren infrastruktury technicznej
profil dodatkowy	teren rolnictwa z zakazem zabudowy teren elektrowni słonecznej teren zieleni urządzonej teren zieleni naturalnej teren lasu teren wód
maksymalna nadziemna intensywnosc zabudowy	0.8
maksymalny udzial powierzchni zabudowy	60%
maksymalna wysokosc zabudowy	15.0 m
minimalny udzial powierzchni biologicznie czynnej	30%
geometria	

plan	https://www.gov.pl/zagospodarowanieprzestrzenne/app /AktPlanowaniaPrzestrzennego/PL.ZIPPZP.10542/060104-POG/1POG
strefa planistyczna	PL.ZIPPZP.10542_060104-POG_1POG-50SU_20260512T093901
identifier	https://www.gov.pl/zagospodarowanieprzestrzenne/app /StrefaPlanistyczna/PL.ZIPPZP.10542/060104-POG/1POG-50SU /20260512T093901
przestrzen nazw	PL.ZIPPZP.10542/060104-POG
lokalny id	1POG-50SU
wersja id	20260512T093901
poczatek wersji obiektu	2026-05-12T09:39:01
nazwa	strefa usługowa
oznaczenie	50SU
symbol	SU
obowiazuje od	2025-10-24
obowiazuje do	obecnie
status	w opracowaniu https://inspire.ec.europa.eu/codelist/ProcessStepGeneralValue /elaboration
charakter ustalenia	ogólnie wiążące https://inspire.ec.europa.eu/codelist/RegulationNatureValue /generallyBinding
profil podstawowy	teren usług teren komunikacji teren zieleni urządzonej teren ogrodów działkowych teren infrastruktury technicznej
profil dodatkowy	teren składów i magazynów teren elektrowni słonecznej teren zieleni naturalnej teren lasu teren wód
maksymalna nadziemna intensywnosc zabudowy	1
maksymalny udzial powierzchni zabudowy	50%
maksymalna wysokosc zabudowy	12.0 m
minimalny udzial powierzchni biologicznie czynnej	30%
geometria	



plan	https://www.gov.pl/zagospodarowanieprzestrzenne/app /AktPlanowaniaPrzestrzennego/PL.ZIPPZP.10542/060104-POG/1POG

strefa planistyczna	PL.ZIPPZP.10542_060104-POG_1POG-51SJ_20251110T090000
identifier	https://www.gov.pl/zagospodarowanieprzestrzenne/app /StrefaPlanistyczna/PL.ZIPPZP.10542/060104-POG/1POG-51SJ /20251110T090000
przestrzen nazw	PL.ZIPPZP.10542/060104-POG
lokalny id	1POG-51SJ
wersja id	20251110T090000
poczatek wersji obiektu	2025-11-10T09:00
nazwa	strefa wielofunkcyjna z zabudową mieszkaniową jednorodzinną
oznaczenie	51SJ
symbol	SJ
obowiazuje od	2025-10-24
obowiazuje do	obecnie
status	w opracowaniu https://inspire.ec.europa.eu/codelist/ProcessStepGeneralValue /elaboration
charakter ustalenia	ogólnie wiążące https://inspire.ec.europa.eu/codelist/RegulationNatureValue /generallyBinding
profil podstawowy	teren zabudowy mieszkaniowej jednorodzinnej teren usług teren komunikacji teren zieleni urządzonej teren ogrodów działkowych teren infrastruktury technicznej
profil dodatkowy	teren zabudowy letniskowej lub rekreacji indywidualnej teren zieleni naturalnej teren lasu teren wód
maksymalna nadziemna intensywnosc zabudowy	0.6
maksymalny udzial powierzchni zabudowy	40%
maksymalna wysokosc zabudowy	10.0 m
minimalny udzial powierzchni	

biologicznie czynnej	30%
geometria	
plan	https://www.gov.pl/zagospodarowanieprzestrzenne/app /AktPlanowaniaPrzestrzennego/PL.ZIPPZP.10542/060104-POG/1POG
strefa planistyczna	PL.ZIPPZP.10542_060104-POG_1POG-51SZ_20251110T090000
identifier	https://www.gov.pl/zagospodarowanieprzestrzenne/app /StrefaPlanistyczna/PL.ZIPPZP.10542/060104-POG/1POG-51SZ /20251110T090000
przestrzen nazw	PL.ZIPPZP.10542/060104-POG
lokalny id	1POG-51SZ
wersja id	20251110T090000
poczatek wersji obiektu	2025-11-10T09:00
nazwa	strefa wielofunkcyjna z zabudową zagrodową
oznaczenie	51SZ
symbol	SZ
obowiazuje od	2025-10-24
obowiazuje do	obecnie
status	w opracowaniu https://inspire.ec.europa.eu/codelist/ProcessStepGeneralValue /elaboration
charakter ustalenia	ogólnie wiążące https://inspire.ec.europa.eu/codelist/RegulationNatureValue /generallyBinding
profil podstawowy	teren zabudowy zagrodowej teren produkcji w gospodarstwach rolnych teren akwakultury i obsługi rybactwa teren komunikacji teren zieleni urządzonej teren ogrodów działkowych teren infrastruktury technicznej
profil dodatkowy	teren usług teren zieleni naturalnej teren lasu teren wód
maksymalna nadziemna intensywnosc zabudowy	0.8
maksymalny udzial powierzchni zabudowy	60%

maksymalna wysokosc zabudowy	15.0 m
minimalny udzial powierzchni biologicznie czynnej	30%
geometria	
plan	https://www.gov.pl/zagospodarowanieprzestrzenne/app /AktPlanowaniaPrzestrzennego/PL.ZIPPZP.10542/060104-POG/1POG

strefa planistyczna	PL.ZIPPZP.10542_060104-POG_1POG-51SR_20251110T090000
identifier	https://www.gov.pl/zagospodarowanieprzestrzenne/app /StrefaPlanistyczna/PL.ZIPPZP.10542/060104-POG/1POG-51SR /20251110T090000
przestrzen nazw	PL.ZIPPZP.10542/060104-POG
lokalny id	1POG-51SR
wersja id	20251110T090000
poczatek wersji obiektu	2025-11-10T09:00
nazwa	strefa produkcji rolniczej
oznaczenie	51SR
symbol	SR
obowiazuje od	2025-10-24
obowiazuje do	obecnie
status	w opracowaniu https://inspire.ec.europa.eu/codelist/ProcessStepGeneralValue /elaboration
charakter ustalenia	ogólnie wiążące https://inspire.ec.europa.eu/codelist/RegulationNatureValue /generallyBinding
profil podstawowy	teren produkcji w gospodarstwach rolnych teren wielkotowarowej produkcji rolnej teren akwakultury i obsługi rybactwa teren komunikacji teren ogrodów działkowych teren infrastruktury technicznej
profil dodatkowy	teren rolnictwa z zakazem zabudowy teren elektrowni słonecznej teren zieleni urządzonej teren zieleni naturalnej teren lasu teren wód
maksymalna nadziemna	

intensywnosc zabudowy	0.8
maksymalny udzial powierzchni zabudowy	60%
maksymalna wysokosc zabudowy	15.0 m
minimalny udzial powierzchni biologicznie czynnej	30%
geometria	
plan	https://www.gov.pl/zagospodarowanieprzestrzenne/app/AktPlanowaniaPrzestrzennego/PL.ZIPPZP.10542/060104-POG/1POG

strefa planistyczna	PL.ZIPPZP.10542_060104-POG_1POG-51SU_20260512T113239
identifier	https://www.gov.pl/zagospodarowanieprzestrzenne/app/StrefaPlanistyczna/PL.ZIPPZP.10542/060104-POG/1POG-51SU/20260512T113239
przestrzen nazw	PL.ZIPPZP.10542/060104-POG
lokalny id	1POG-51SU
wersja id	20260512T113239
poczatek wersji obiektu	2026-05-12T11:32:39
nazwa	strefa usługowa
oznaczenie	51SU
symbol	SU
obowiazuje od	2025-10-24
obowiazuje do	obecnie
status	w opracowaniu https://inspire.ec.europa.eu/codelist/ProcessStepGeneralValue/elaboration
charakter ustalenia	ogólnie wiążące https://inspire.ec.europa.eu/codelist/RegulationNatureValue/generallyBinding
profil podstawowy	teren usług teren komunikacji teren zieleni urządzonej teren ogrodów działkowych teren infrastruktury technicznej
profil dodatkowy	teren składów i magazynów teren elektrowni słonecznej teren zieleni naturalnej teren lasu teren wód

maksymalna nadziemna intensywnosc zabudowy	1
maksymalny udzial powierzchni zabudowy	50%
maksymalna wysokosc zabudowy	12.0 m
minimalny udzial powierzchni biologicznie czynnej	30%
geometria	
plan	https://www.gov.pl/zagospodarowanieprzestrzenne/app/AktPlanowaniaPrzestrzennego/PL.ZIPPZP.10542/060104-POG/1POG
strefa planistyczna	PL.ZIPPZP.10542_060104-POG_1POG-52SJ_20251110T090000
identifier	https://www.gov.pl/zagospodarowanieprzestrzenne/app/StrefaPlanistyczna/PL.ZIPPZP.10542/060104-POG/1POG-52SJ/20251110T090000
przestrzen nazw	PL.ZIPPZP.10542/060104-POG
lokalny id	1POG-52SJ
wersja id	20251110T090000
poczatek wersji obiektu	2025-11-10T09:00
nazwa	strefa wielofunkcyjna z zabudową mieszkaniową jednorodzinną
oznaczenie	52SJ
symbol	SJ
obowiazuje od	2025-10-24
obowiazuje do	obecnie
status	w opracowaniu https://inspire.ec.europa.eu/codelist/ProcessStepGeneralValue/elaboration
charakter ustalenia	ogólnie wiążące https://inspire.ec.europa.eu/codelist/RegulationNatureValue/generallyBinding
profil podstawowy	teren zabudowy mieszkaniowej jednorodzinnej teren usług teren komunikacji teren zieleni urządzonej teren ogrodów działkowych teren infrastruktury technicznej
profil dodatkowy	teren zabudowy letniskowej lub rekreacji indywidualnej teren zieleni naturalnej

	teren lasu teren wód
maksymalna nadziemna intensywnosc zabudowy	0.6
maksymalny udzial powierzchni zabudowy	40%
maksymalna wysokosc zabudowy	10.0 m
minimalny udzial powierzchni biologicznie czynnej	30%
geometria	
plan	https://www.gov.pl/zagospodarowanieprzestrzenne/app /AktPlanowaniaPrzestrzennego/PL.ZIPPZP.10542/060104-POG/1POG

strefa planistyczna	PL.ZIPPZP.10542_060104-POG_1POG-52SZ_20251110T090000
identifier	https://www.gov.pl/zagospodarowanieprzestrzenne/app /StrefaPlanistyczna/PL.ZIPPZP.10542/060104-POG/1POG-52SZ /20251110T090000
przestrzen nazw	PL.ZIPPZP.10542/060104-POG
lokalny id	1POG-52SZ
wersja id	20251110T090000
poczatek wersji obiektu	2025-11-10T09:00
nazwa	strefa wielofunkcyjna z zabudową zagrodową
oznaczenie	52SZ
symbol	SZ
obowiazuje od	2025-10-24
obowiazuje do	obecnie
status	w opracowaniu https://inspire.ec.europa.eu/codelist/ProcessStepGeneralValue /elaboration
charakter ustalenia	ogólnie wiążące https://inspire.ec.europa.eu/codelist/RegulationNatureValue /generallyBinding
profil podstawowy	teren zabudowy zagrodowej teren produkcji w gospodarstwach rolnych teren akwakultury i obsługi rybactwa teren komunikacji teren zieleni urządzonej teren ogrodów działkowych teren infrastruktury technicznej

profil dodatkowy	teren usług teren zieleni naturalnej teren lasu teren wód
maksymalna nadziemna intensywnosc zabudowy	0.8
maksymalny udzial powierzchni zabudowy	60%
maksymalna wysokosc zabudowy	15.0 m
minimalny udzial powierzchni biologicznie czynnej	30%
geometria	
plan	https://www.gov.pl/zagospodarowanieprzestrzenne/app /AktPlanowaniaPrzestrzennego/PL.ZIPPZP.10542/060104-POG/1POG

strefa planistyczna	PL.ZIPPZP.10542_060104-POG_1POG-52SR_20251110T090000
identifier	https://www.gov.pl/zagospodarowanieprzestrzenne/app /StrefaPlanistyczna/PL.ZIPPZP.10542/060104-POG/1POG-52SR /20251110T090000
przestrzen nazw	PL.ZIPPZP.10542/060104-POG
lokalny id	1POG-52SR
wersja id	20251110T090000
poczatek wersji obiektu	2025-11-10T09:00
nazwa	strefa produkcji rolniczej
oznaczenie	52SR
symbol	SR
obowiazuje od	2025-10-24
obowiazuje do	obecnie
status	w opracowaniu https://inspire.ec.europa.eu/codelist/ProcessStepGeneralValue /elaboration
charakter ustalenia	ogólnie wiążące https://inspire.ec.europa.eu/codelist/RegulationNatureValue /generallyBinding
profil podstawowy	teren produkcji w gospodarstwach rolnych teren wielkotowarowej produkcji rolnej teren akwakultury i obsługi rybactwa teren komunikacji

	teren ogrodów działkowych teren infrastruktury technicznej
profil dodatkowy	teren elektrowni słonecznej teren zieleni urządzonej teren zieleni naturalnej teren lasu teren wód
maksymalna nadziemna intensywnosc zabudowy	0.8
maksymalny udzial powierzchni zabudowy	60%
maksymalna wysokosc zabudowy	15.0 m
minimalny udzial powierzchni biologicznie czynnej	30%
geometria	
plan	https://www.gov.pl/zagospodarowanieprzestrzenne/app /AktPlanowaniaPrzestrzennego/PL.ZIPPZP.10542/060104-POG/1POG

strefa planistyczna	PL.ZIPPZP.10542_060104-POG_1POG-52SU_20260512T114050
identifier	https://www.gov.pl/zagospodarowanieprzestrzenne/app /StrefaPlanistyczna/PL.ZIPPZP.10542/060104-POG/1POG-52SU /20260512T114050
przestrzen nazw	PL.ZIPPZP.10542/060104-POG
lokalny id	1POG-52SU
wersja id	20260512T114050
poczatek wersji obiektu	2026-05-12T11:40:50
nazwa	strefa usługowa
oznaczenie	52SU
symbol	SU
obowiazuje od	2025-10-24
obowiazuje do	obecnie
status	w opracowaniu https://inspire.ec.europa.eu/codelist/ProcessStepGeneralValue /elaboration
charakter ustalenia	ogólnie wiążące https://inspire.ec.europa.eu/codelist/RegulationNatureValue /generallyBinding
profil podstawowy	teren usług

	teren komunikacji teren zieleni urządzonej teren ogrodów działkowych teren infrastruktury technicznej
profil dodatkowy	teren składów i magazynów teren elektrowni słonecznej teren zieleni naturalnej teren lasu teren wód
maksymalna nadziemna intensywnosc zabudowy	1
maksymalny udzial powierzchni zabudowy	50%
maksymalna wysokosc zabudowy	12.0 m
minimalny udzial powierzchni biologicznie czynnej	30%
geometria	
plan	https://www.gov.pl/zagospodarowanieprzestrzenne/app /AktPlanowaniaPrzestrzennego/PL.ZIPPZP.10542/060104-POG/1POG

strefa planistyczna	PL.ZIPPZP.10542_060104-POG_1POG-53SJ_20251110T090000
identifier	https://www.gov.pl/zagospodarowanieprzestrzenne/app /StrefaPlanistyczna/PL.ZIPPZP.10542/060104-POG/1POG-53SJ /20251110T090000
przestrzen nazw	PL.ZIPPZP.10542/060104-POG
lokalny id	1POG-53SJ
wersja id	20251110T090000
poczatek wersji obiektu	2025-11-10T09:00
nazwa	strefa wielofunkcyjna z zabudową mieszkaniową jednorodzinną
oznaczenie	53SJ
symbol	SJ
obowiazuje od	2025-10-24
obowiazuje do	obecnie
status	w opracowaniu https://inspire.ec.europa.eu/codelist/ProcessStepGeneralValue /elaboration
charakter ustalenia	ogólnie wiążące https://inspire.ec.europa.eu/codelist/RegulationNatureValue /generallyBinding

profil podstawowy	teren zabudowy mieszkaniowej jednorodzinnej teren usług teren komunikacji teren zieleni urządzonej teren ogrodów działkowych teren infrastruktury technicznej
profil dodatkowy	teren zabudowy letniskowej lub rekreacji indywidualnej teren zieleni naturalnej teren lasu teren wód
maksymalna nadziemna intensywnosc zabudowy	0.6
maksymalny udzial powierzchni zabudowy	40%
maksymalna wysokosc zabudowy	10.0 m
minimalny udzial powierzchni biologicznie czynnej	30%
geometria	
plan	https://www.gov.pl/zagospodarowanieprzestrzenne/app /AktPlanowaniaPrzestrzennego/PL.ZIPPZP.10542/060104-POG/1POG

strefa planistyczna	PL.ZIPPZP.10542_060104-POG_1POG-53SZ_20251110T090000
identifier	https://www.gov.pl/zagospodarowanieprzestrzenne/app /StrefaPlanistyczna/PL.ZIPPZP.10542/060104-POG/1POG-53SZ /20251110T090000
przestrzen nazw	PL.ZIPPZP.10542/060104-POG
lokalny id	1POG-53SZ
wersja id	20251110T090000
poczatek wersji obiektu	2025-11-10T09:00
nazwa	strefa wielofunkcyjna z zabudową zagrodową
oznaczenie	53SZ
symbol	SZ
obowiazuje od	2025-10-24
obowiazuje do	obecnie
status	w opracowaniu https://inspire.ec.europa.eu/codelist/ProcessStepGeneralValue /elaboration
charakter ustalenia	ogólnie wiążące

	https://inspire.ec.europa.eu/codelist/RegulationNatureValue/generallyBinding
profil podstawowy	teren zabudowy zagrodowej teren produkcji w gospodarstwach rolnych teren akwakultury i obsługi rybactwa teren komunikacji teren zieleni urządzonej teren ogrodów działkowych teren infrastruktury technicznej
profil dodatkowy	teren usług teren zieleni naturalnej teren lasu teren wód
maksymalna nadziemna intensywnosc zabudowy	0.8
maksymalny udzial powierzchni zabudowy	60%
maksymalna wysokosc zabudowy	15.0 m
minimalny udzial powierzchni biologicznie czynnej	30%
geometria	
plan	https://www.gov.pl/zagospodarowanieprzestrzenne/app/AktPlanowaniaPrzestrzennego/PL.ZIPPZP.10542/060104-POG/1POG

strefa planistyczna	PL.ZIPPZP.10542_060104-POG_1POG-53SR_20251110T090000
identifier	https://www.gov.pl/zagospodarowanieprzestrzenne/app/StrefaPlanistyczna/PL.ZIPPZP.10542/060104-POG/1POG-53SR/20251110T090000
przestrzen nazw	PL.ZIPPZP.10542/060104-POG
lokalny id	1POG-53SR
wersja id	20251110T090000
poczatek wersji obiektu	2025-11-10T09:00
nazwa	strefa produkcji rolniczej
oznaczenie	53SR
symbol	SR
obowiazuje od	2025-10-24
obowiazuje do	obecnie
status	w opracowaniu https://inspire.ec.europa.eu/codelist/ProcessStepGeneralValue

	/elaboration
charakter ustalenia	ogólnie wiążące https://inspire.ec.europa.eu/codelist/RegulationNatureValue/generallyBinding
profil podstawowy	teren produkcji w gospodarstwach rolnych teren wielkotowarowej produkcji rolnej teren akwakultury i obsługi rybactwa teren komunikacji teren ogrodów działkowych teren infrastruktury technicznej
profil dodatkowy	teren rolnictwa z zakazem zabudowy teren elektrowni słonecznej teren zieleni urządzonej teren zieleni naturalnej teren lasu teren wód
maksymalna nadziemna intensywnosc zabudowy	0.8
maksymalny udzial powierzchni zabudowy	60%
maksymalna wysokosc zabudowy	15.0 m
minimalny udzial powierzchni biologicznie czynnej	30%
geometria	
plan	https://www.gov.pl/zagospodarowanieprzestrzenne/app/AktPlanowaniaPrzestrzennego/PL.ZIPPZP.10542/060104-POG/1POG

strefa planistyczna	PL.ZIPPZP.10542_060104-POG_1POG-53SU_20260512T125246
identifier	https://www.gov.pl/zagospodarowanieprzestrzenne/app/StrefaPlanistyczna/PL.ZIPPZP.10542/060104-POG/1POG-53SU/20260512T125246
przestrzen nazw	PL.ZIPPZP.10542/060104-POG
lokalny id	1POG-53SU
wersja id	20260512T125246
poczatek wersji obiektu	2026-05-12T12:52:46
nazwa	strefa usługowa
oznaczenie	53SU
symbol	SU
obowiazuje od	2025-10-24

obowiazuje do	obecnie
status	w opracowaniu https://inspire.ec.europa.eu/codelist/ProcessStepGeneralValue/elaboration
charakter ustalenia	ogólnie wiążące https://inspire.ec.europa.eu/codelist/RegulationNatureValue/generallyBinding
profil podstawowy	teren usług teren komunikacji teren zieleni urządzonej teren ogrodów działkowych teren infrastruktury technicznej
profil dodatkowy	teren składów i magazynów teren elektrowni słonecznej teren zieleni naturalnej teren lasu teren wód
maksymalna nadziemna intensywnosc zabudowy	1
maksymalny udzial powierzchni zabudowy	50%
maksymalna wysokosc zabudowy	12.0 m
minimalny udzial powierzchni biologicznie czynnej	30%
geometria	
plan	https://www.gov.pl/zagospodarowanieprzestrzenne/app/AktPlanowaniaPrzestrzennego/PL.ZIPPZP.10542/060104-POG/1POG

strefa planistyczna	PL.ZIPPZP.10542_060104-POG_1POG-54SJ_20251110T090000
identifier	https://www.gov.pl/zagospodarowanieprzestrzenne/app/StrefaPlanistyczna/PL.ZIPPZP.10542/060104-POG/1POG-54SJ/20251110T090000
przestrzen nazw	PL.ZIPPZP.10542/060104-POG
lokalny id	1POG-54SJ
wersja id	20251110T090000
poczatek wersji obiektu	2025-11-10T09:00
nazwa	strefa wielofunkcyjna z zabudową mieszkaniową jednorodzinną
oznaczenie	54SJ
symbol	SJ

obowiazuje od	2025-10-24
obowiazuje do	obecnie
status	w opracowaniu https://inspire.ec.europa.eu/codelist/ProcessStepGeneralValue/elaboration
charakter ustalenia	ogólnie wiążące https://inspire.ec.europa.eu/codelist/RegulationNatureValue/generallyBinding
profil podstawowy	teren zabudowy mieszkaniowej jednorodzinnej teren usług teren komunikacji teren zieleni urządzonej teren ogrodów działkowych teren infrastruktury technicznej
profil dodatkowy	teren zabudowy letniskowej lub rekreacji indywidualnej teren zieleni naturalnej teren lasu teren wód
maksymalna nadziemna intensywnosc zabudowy	0.6
maksymalny udzial powierzchni zabudowy	40%
maksymalna wysokosc zabudowy	10.0 m
minimalny udzial powierzchni biologicznie czynnej	30%
geometria	
plan	https://www.gov.pl/zagospodarowanieprzestrzenne/app/AktPlanowaniaPrzestrzennego/PL.ZIPPZP.10542/060104-POG/1POG

strefa planistyczna	PL.ZIPPZP.10542_060104-POG_1POG-54SZ_20251110T090000
identifier	https://www.gov.pl/zagospodarowanieprzestrzenne/app/StrefaPlanistyczna/PL.ZIPPZP.10542/060104-POG/1POG-54SZ/20251110T090000
przestrzen nazw	PL.ZIPPZP.10542/060104-POG
lokalny id	1POG-54SZ
wersja id	20251110T090000
poczatek wersji obiektu	2025-11-10T09:00
nazwa	strefa wielofunkcyjna z zabudową zagrodową
oznaczenie	54SZ

symbol	SZ
obowiazuje od	2025-10-24
obowiazuje do	obecnie
status	w opracowaniu https://inspire.ec.europa.eu/codelist/ProcessStepGeneralValue/elaboration
charakter ustalenia	ogólnie wiążące https://inspire.ec.europa.eu/codelist/RegulationNatureValue/generallyBinding
profil podstawowy	teren zabudowy zagrodowej teren produkcji w gospodarstwach rolnych teren akwakultury i obsługi rybactwa teren komunikacji teren zieleni urządzonej teren ogrodów działkowych teren infrastruktury technicznej
profil dodatkowy	teren usług teren zieleni naturalnej teren lasu teren wód
maksymalna nadziemna intensywnosc zabudowy	0.8
maksymalny udzial powierzchni zabudowy	60%
maksymalna wysokosc zabudowy	15.0 m
minimalny udzial powierzchni biologicznie czynnej	30%
geometria	
plan	https://www.gov.pl/zagospodarowanieprzestrzenne/app/AktPlanowaniaPrzestrzennego/PL.ZIPPZP.10542/060104-POG/1POG

strefa planistyczna	PL.ZIPPZP.10542_060104-POG_1POG-54SR_20251110T090000
identifier	https://www.gov.pl/zagospodarowanieprzestrzenne/app/StrefaPlanistyczna/PL.ZIPPZP.10542/060104-POG/1POG-54SR/20251110T090000
przestrzen nazw	PL.ZIPPZP.10542/060104-POG
lokalny id	1POG-54SR
wersja id	20251110T090000
poczatek wersji obiektu	2025-11-10T09:00

nazwa	strefa produkcji rolniczej
oznaczenie	54SR
symbol	SR
obowiazuje od	2025-11-10
obowiazuje do	obecnie
status	w opracowaniu https://inspire.ec.europa.eu/codelist/ProcessStepGeneralValue/elaboration
charakter ustalenia	ogólnie wiążące https://inspire.ec.europa.eu/codelist/RegulationNatureValue/generallyBinding
profil podstawowy	teren produkcji w gospodarstwach rolnych teren wielkotowarowej produkcji rolnej teren akwakultury i obsługi rybactwa teren komunikacji teren ogrodów działkowych teren infrastruktury technicznej
profil dodatkowy	teren rolnictwa z zakazem zabudowy teren elektrowni słonecznej teren zieleni urządzonej teren zieleni naturalnej teren lasu teren wód
maksymalna nadziemna intensywnosc zabudowy	0.8
maksymalny udzial powierzchni zabudowy	60%
maksymalna wysokosc zabudowy	15.0 m
minimalny udzial powierzchni biologicznie czynnej	30%
geometria	
plan	https://www.gov.pl/zagospodarowanieprzestrzenne/app/AktPlanowaniaPrzestrzennego/PL.ZIPPZP.10542/060104-POG/1POG

strefa planistyczna	PL.ZIPPZP.10542_060104-POG_1POG-55SJ_20251110T090000
identifier	https://www.gov.pl/zagospodarowanieprzestrzenne/app/StrefaPlanistyczna/PL.ZIPPZP.10542/060104-POG/1POG-55SJ/20251110T090000
przestrzen nazw	PL.ZIPPZP.10542/060104-POG
lokalny id	1POG-55SJ

wersja id	20251110T090000
poczatek wersji obiektu	2025-11-10T09:00
nazwa	strefa wielofunkcyjna z zabudową mieszkaniową jednorodzinną
oznaczenie	55SJ
symbol	SJ
obowiazuje od	2025-10-24
obowiazuje do	obecnie
status	w opracowaniu https://inspire.ec.europa.eu/codelist/ProcessStepGeneralValue/elaboration
charakter ustalenia	ogólnie wiążące https://inspire.ec.europa.eu/codelist/RegulationNatureValue/generallyBinding
profil podstawowy	teren zabudowy mieszkaniowej jednorodzinnej teren usług teren komunikacji teren zieleni urządzonej teren ogrodów działkowych teren infrastruktury technicznej
profil dodatkowy	teren zabudowy letniskowej lub rekreacji indywidualnej teren zieleni naturalnej teren lasu teren wód
maksymalna nadziemna intensywnosc zabudowy	0.6
maksymalny udzial powierzchni zabudowy	40%
maksymalna wysokosc zabudowy	10.0 m
minimalny udzial powierzchni biologicznie czynnej	30%
geometria	
plan	https://www.gov.pl/zagospodarowanieprzestrzenne/app/AktPlanowaniaPrzestrzennego/PL.ZIPPZP.10542/060104-POG/1POG

strefa planistyczna	PL.ZIPPZP.10542_060104-POG_1POG-55SZ_20251110T090000
identifier	https://www.gov.pl/zagospodarowanieprzestrzenne/app/StrefaPlanistyczna/PL.ZIPPZP.10542/060104-POG/1POG-55SZ/20251110T090000
przestrzen nazw	PL.ZIPPZP.10542/060104-POG

lokalny id	1POG-55SZ
wersja id	20251110T090000
poczatek wersji obiektu	2025-11-10T09:00
nazwa	strefa wielofunkcyjna z zabudową zagrodową
oznaczenie	55SZ
symbol	SZ
obowiazuje od	2025-10-24
obowiazuje do	obecnie
status	w opracowaniu https://inspire.ec.europa.eu/codelist/ProcessStepGeneralValue/elaboration
charakter ustalenia	ogólnie wiążące https://inspire.ec.europa.eu/codelist/RegulationNatureValue/generallyBinding
profil podstawowy	teren zabudowy zagrodowej teren produkcji w gospodarstwach rolnych teren akwakultury i obsługi rybactwa teren komunikacji teren zieleni urządzonej teren ogrodów działkowych teren infrastruktury technicznej
profil dodatkowy	teren usług teren zieleni naturalnej teren lasu teren wód
maksymalna nadziemna intensywnosc zabudowy	0.8
maksymalny udzial powierzchni zabudowy	60%
maksymalna wysokosc zabudowy	15.0 m
minimalny udzial powierzchni biologicznie czynnej	30%
geometria	
plan	https://www.gov.pl/zagospodarowanieprzestrzenne/app/AktPlanowaniaPrzestrzennego/PL.ZIPPZP.10542/060104-POG/1POG

strefa planistyczna	PL.ZIPPZP.10542_060104-POG_1POG-55SR_20251110T090000
identifier	https://www.gov.pl/zagospodarowanieprzestrzenne/app/StrefaPlanistyczna/PL.ZIPPZP.10542/060104-POG/1POG-55SR

	/20251110T090000
przestrzen nazw	PL.ZIPPZP.10542/060104-POG
lokalny id	1POG-55SR
wersja id	20251110T090000
poczatek wersji obiektu	2025-11-10T09:00
nazwa	strefa produkcji rolniczej
oznaczenie	55SR
symbol	SR
obowiazuje od	2025-10-24
obowiazuje do	obecnie
status	w opracowaniu https://inspire.ec.europa.eu/codelist/ProcessStepGeneralValue/elaboration
charakter ustalenia	ogólnie wiążące https://inspire.ec.europa.eu/codelist/RegulationNatureValue/generallyBinding
profil podstawowy	teren produkcji w gospodarstwach rolnych teren wielkotowarowej produkcji rolnej teren akwakultury i obsługi rybactwa teren komunikacji teren ogrodów działkowych teren infrastruktury technicznej
profil dodatkowy	teren elektrowni słonecznej teren zieleni urządzonej teren zieleni naturalnej teren lasu teren wód
maksymalna nadziemna intensywnosc zabudowy	0.8
maksymalny udzial powierzchni zabudowy	60%
maksymalna wysokosc zabudowy	15.0 m
minimalny udzial powierzchni biologicznie czynnej	30%
geometria	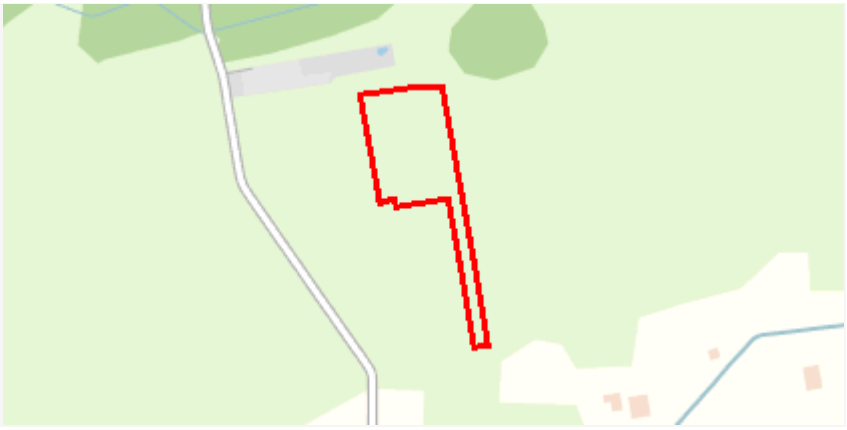
plan	https://www.gov.pl/zagospodarowanieprzestrzenne/app/AktPlanowaniaPrzestrzennego/PL.ZIPPZP.10542/060104-POG/1POG
strefa planistyczna	PL.ZIPPZP.10542_060104-POG_1POG-56SJ_20251110T090000

identifier	https://www.gov.pl/zagospodarowanieprzestrzenne/app /StrefaPlanistyczna/PL.ZIPPZP.10542/060104-POG/1POG-56SJ /20251110T090000
przestrzen nazw	PL.ZIPPZP.10542/060104-POG
lokalny id	1POG-56SJ
wersja id	20251110T090000
poczatek wersji obiektu	2025-11-10T09:00
nazwa	strefa wielofunkcyjna z zabudową mieszkaniową jednorodzinną
oznaczenie	56SJ
symbol	SJ
obowiazuje od	2025-10-24
obowiazuje do	obecnie
status	w opracowaniu https://inspire.ec.europa.eu/codelist/ProcessStepGeneralValue /elaboration
charakter ustalenia	ogólnie wiążące https://inspire.ec.europa.eu/codelist/RegulationNatureValue /generallyBinding
profil podstawowy	teren zabudowy mieszkaniowej jednorodzinnej teren usług teren komunikacji teren zieleni urządzonej teren ogrodów działkowych teren infrastruktury technicznej
profil dodatkowy	teren zabudowy letniskowej lub rekreacji indywidualnej teren zieleni naturalnej teren lasu teren wód
maksymalna nadziemna intensywnosc zabudowy	0.6
maksymalny udzial powierzchni zabudowy	40%
maksymalna wysokosc zabudowy	10.0 m
minimalny udzial powierzchni biologicznie czynnej	30%
geometria	
plan	https://www.gov.pl/zagospodarowanieprzestrzenne/app /AktPlanowaniaPrzestrzennego/PL.ZIPPZP.10542/060104-POG/1POG

strefa planistyczna	PL.ZIPPZP.10542_060104-POG_1POG-56SZ_20251110T090000
identifier	https://www.gov.pl/zagospodarowanieprzestrzenne/app /StrefaPlanistyczna/PL.ZIPPZP.10542/060104-POG/1POG-56SZ /20251110T090000
przestrzen nazw	PL.ZIPPZP.10542/060104-POG
lokalny id	1POG-56SZ
wersja id	20251110T090000
poczatek wersji obiektu	2025-11-10T09:00
nazwa	strefa wielofunkcyjna z zabudową zagrodową
oznaczenie	56SZ
symbol	SZ
obowiazuje od	2025-10-24
obowiazuje do	obecnie
status	w opracowaniu https://inspire.ec.europa.eu/codelist/ProcessStepGeneralValue /elaboration
charakter ustalenia	ogólnie wiążące https://inspire.ec.europa.eu/codelist/RegulationNatureValue /generallyBinding
profil podstawowy	teren zabudowy zagrodowej teren produkcji w gospodarstwach rolnych teren akwakultury i obsługi rybactwa teren komunikacji teren zieleni urządzonej teren ogrodów działkowych teren infrastruktury technicznej
profil dodatkowy	teren usług teren zieleni naturalnej teren lasu teren wód
maksymalna nadziemna intensywnosc zabudowy	0.8
maksymalny udzial powierzchni zabudowy	60%
maksymalna wysokosc zabudowy	15.0 m
minimalny udzial powierzchni biologicznie czynnej	30%
geometria	

plan	https://www.gov.pl/zagospodarowanieprzestrzenne/app /AktPlanowaniaPrzestrzennego/PL.ZIPPZP.10542/060104-POG/1POG
strefa planistyczna	PL.ZIPPZP.10542_060104-POG_1POG-56SR_20251110T090000
identifier	https://www.gov.pl/zagospodarowanieprzestrzenne/app /StrefaPlanistyczna/PL.ZIPPZP.10542/060104-POG/1POG-56SR /20251110T090000
przestrzen nazw	PL.ZIPPZP.10542/060104-POG
lokalny id	1POG-56SR
wersja id	20251110T090000
poczatek wersji obiektu	2025-11-10T09:00
nazwa	strefa produkcji rolniczej
oznaczenie	56SR
symbol	SR
obowiazuje od	2025-10-24
obowiazuje do	obecnie
status	w opracowaniu https://inspire.ec.europa.eu/codelist/ProcessStepGeneralValue /elaboration
charakter ustalenia	ogólnie wiążące https://inspire.ec.europa.eu/codelist/RegulationNatureValue /generallyBinding
profil podstawowy	teren produkcji w gospodarstwach rolnych teren wielkotowarowej produkcji rolnej teren akwakultury i obsługi rybactwa teren komunikacji teren ogrodów działkowych teren infrastruktury technicznej
profil dodatkowy	teren elektrowni słonecznej teren zieleni urządzonej teren zieleni naturalnej teren lasu teren wód
maksymalna nadziemna intensywnosc zabudowy	0.8
maksymalny udzial powierzchni zabudowy	60%
maksymalna wysokosc zabudowy	15.0 m
minimalny udzial powierzchni biologicznie czynnej	30%
geometria	



plan	https://www.gov.pl/zagospodarowanieprzestrzenne/app /AktPlanowaniaPrzestrzennego/PL.ZIPPZP.10542/060104-POG/1POG

strefa planistyczna	PL.ZIPPZP.10542_060104-POG_1POG-57SJ_20251110T090000
identifier	https://www.gov.pl/zagospodarowanieprzestrzenne/app /StrefaPlanistyczna/PL.ZIPPZP.10542/060104-POG/1POG-57SJ /20251110T090000
przestrzen nazw	PL.ZIPPZP.10542/060104-POG
lokalny id	1POG-57SJ
wersja id	20251110T090000
poczatek wersji obiektu	2025-11-10T09:00
nazwa	strefa wielofunkcyjna z zabudową mieszkaniową jednorodzinną
oznaczenie	57SJ
symbol	SJ
obowiazuje od	2025-10-24
obowiazuje do	obecnie
status	w opracowaniu https://inspire.ec.europa.eu/codelist/ProcessStepGeneralValue /elaboration
charakter ustalenia	ogólnie wiążące https://inspire.ec.europa.eu/codelist/RegulationNatureValue /generallyBinding
profil podstawowy	teren zabudowy mieszkaniowej jednorodzinnej teren usług teren komunikacji teren zieleni urządzonej teren ogrodów działkowych teren infrastruktury technicznej
profil dodatkowy	teren zabudowy letniskowej lub rekreacji indywidualnej teren zieleni naturalnej teren lasu teren wód
maksymalna nadziemna intensywnosc zabudowy	0.6
maksymalny udzial powierzchni zabudowy	40%
maksymalna wysokosc zabudowy	10.0 m
minimalny udzial powierzchni	

biologicznie czynnej	30%
geometria	
plan	https://www.gov.pl/zagospodarowanieprzestrzenne/app /AktPlanowaniaPrzestrzennego/PL.ZIPPZP.10542/060104-POG/1POG
strefa planistyczna	PL.ZIPPZP.10542_060104-POG_1POG-57SZ_20251110T090000
identifier	https://www.gov.pl/zagospodarowanieprzestrzenne/app /StrefaPlanistyczna/PL.ZIPPZP.10542/060104-POG/1POG-57SZ /20251110T090000
przestrzen nazw	PL.ZIPPZP.10542/060104-POG
lokalny id	1POG-57SZ
wersja id	20251110T090000
poczatek wersji obiektu	2025-11-10T09:00
nazwa	strefa wielofunkcyjna z zabudową zagrodową
oznaczenie	57SZ
symbol	SZ
obowiazuje od	2025-10-24
obowiazuje do	obecnie
status	w opracowaniu https://inspire.ec.europa.eu/codelist/ProcessStepGeneralValue /elaboration
charakter ustalenia	ogólnie wiążące https://inspire.ec.europa.eu/codelist/RegulationNatureValue /generallyBinding
profil podstawowy	teren zabudowy zagrodowej teren produkcji w gospodarstwach rolnych teren akwakultury i obsługi rybactwa teren komunikacji teren zieleni urządzonej teren ogrodów działkowych teren infrastruktury technicznej
profil dodatkowy	teren usług teren zieleni naturalnej teren lasu teren wód
maksymalna nadziemna intensywnosc zabudowy	0.8
maksymalny udzial powierzchni zabudowy	60%

maksymalna wysokosc zabudowy	15.0 m
minimalny udzial powierzchni biologicznie czynnej	30%
geometria	
plan	https://www.gov.pl/zagospodarowanieprzestrzenne/app/AktPlanowaniaPrzestrzennego/PL.ZIPPZP.10542/060104-POG/1POG
strefa planistyczna	PL.ZIPPZP.10542_060104-POG_1POG-57SR_20251110T090000
identifier	https://www.gov.pl/zagospodarowanieprzestrzenne/app/StrefaPlanistyczna/PL.ZIPPZP.10542/060104-POG/1POG-57SR/20251110T090000
przestrzen nazw	PL.ZIPPZP.10542/060104-POG
lokalny id	1POG-57SR
wersja id	20251110T090000
poczatek wersji obiektu	2025-11-10T09:00
nazwa	strefa produkcji rolniczej
oznaczenie	57SR
symbol	SR
obowiazuje od	2025-10-24
obowiazuje do	obecnie
status	w opracowaniu https://inspire.ec.europa.eu/codelist/ProcessStepGeneralValue/elaboration
charakter ustalenia	ogólnie wiążące https://inspire.ec.europa.eu/codelist/RegulationNatureValue/generallyBinding
profil podstawowy	teren produkcji w gospodarstwach rolnych teren wielkotowarowej produkcji rolnej teren akwakultury i obsługi rybactwa teren komunikacji teren ogrodów działkowych teren infrastruktury technicznej
profil dodatkowy	teren elektrowni słonecznej teren zieleni urządzonej teren zieleni naturalnej teren lasu teren wód
maksymalna nadziemna intensywnosc zabudowy	0.8

maksymalny udzial powierzchni zabudowy	60%
maksymalna wysokosc zabudowy	15.0 m
minimalny udzial powierzchni biologicznie czynnej	30%
geometria	
plan	https://www.gov.pl/zagospodarowanieprzestrzenne/app /AktPlanowaniaPrzestrzennego/PL.ZIPPZP.10542/060104-POG/1POG

strefa planistyczna	PL.ZIPPZP.10542_060104-POG_1POG-58SJ_20251110T090000
identifier	https://www.gov.pl/zagospodarowanieprzestrzenne/app /StrefaPlanistyczna/PL.ZIPPZP.10542/060104-POG/1POG-58SJ /20251110T090000
przestrzen nazw	PL.ZIPPZP.10542/060104-POG
lokalny id	1POG-58SJ
wersja id	20251110T090000
poczatek wersji obiektu	2025-11-10T09:00
nazwa	strefa wielofunkcyjna z zabudową mieszkaniową jednorodzinną
oznaczenie	58SJ
symbol	SJ
obowiazuje od	2025-10-24
obowiazuje do	obecnie
status	w opracowaniu https://inspire.ec.europa.eu/codelist/ProcessStepGeneralValue /elaboration
charakter ustalenia	ogólnie wiążące https://inspire.ec.europa.eu/codelist/RegulationNatureValue /generallyBinding
profil podstawowy	teren zabudowy mieszkaniowej jednorodzinnej teren usług teren komunikacji teren zieleni urządzonej teren ogrodów działkowych teren infrastruktury technicznej
profil dodatkowy	teren zabudowy letniskowej lub rekreacji indywidualnej teren zieleni naturalnej teren lasu teren wód
maksymalna nadziemna	

intensywnosc zabudowy	0.6
maksymalny udzial powierzchni zabudowy	40%
maksymalna wysokosc zabudowy	10.0 m
minimalny udzial powierzchni biologicznie czynnej	30%
geometria	
plan	https://www.gov.pl/zagospodarowanieprzestrzenne/app/AktPlanowaniaPrzestrzennego/PL.ZIPPZP.10542/060104-POG/1POG
strefa planistyczna	PL.ZIPPZP.10542_060104-POG_1POG-58SZ_20251110T090000
identifier	https://www.gov.pl/zagospodarowanieprzestrzenne/app/StrefaPlanistyczna/PL.ZIPPZP.10542/060104-POG/1POG-58SZ/20251110T090000
przestrzen nazw	PL.ZIPPZP.10542/060104-POG
lokalny id	1POG-58SZ
wersja id	20251110T090000
poczatek wersji obiektu	2025-11-10T09:00
nazwa	strefa wielofunkcyjna z zabudową zagrodową
oznaczenie	58SZ
symbol	SZ
obowiazuje od	2025-10-24
obowiazuje do	obecnie
status	w opracowaniu https://inspire.ec.europa.eu/codelist/ProcessStepGeneralValue/elaboration
charakter ustalenia	ogólnie wiążące https://inspire.ec.europa.eu/codelist/RegulationNatureValue/generallyBinding
profil podstawowy	teren zabudowy zagrodowej teren produkcji w gospodarstwach rolnych teren akwakultury i obsługi rybactwa teren komunikacji teren zieleni urządzonej teren ogrodów działkowych teren infrastruktury technicznej
profil dodatkowy	teren usług teren zieleni naturalnej

	teren lasu teren wód
maksymalna nadziemna intensywnosc zabudowy	0.8
maksymalny udzial powierzchni zabudowy	60%
maksymalna wysokosc zabudowy	15.0 m
minimalny udzial powierzchni biologicznie czynnej	30%
geometria	
plan	https://www.gov.pl/zagospodarowanieprzestrzenne/app /AktPlanowaniaPrzestrzennego/PL.ZIPPZP.10542/060104-POG/1POG

strefa planistyczna	PL.ZIPPZP.10542_060104-POG_1POG-58SR_20251110T090000
identifier	https://www.gov.pl/zagospodarowanieprzestrzenne/app /StrefaPlanistyczna/PL.ZIPPZP.10542/060104-POG/1POG-58SR /20251110T090000
przestrzen nazw	PL.ZIPPZP.10542/060104-POG
lokalny id	1POG-58SR
wersja id	20251110T090000
poczatek wersji obiektu	2025-11-10T09:00
nazwa	strefa produkcji rolniczej
oznaczenie	58SR
symbol	SR
obowiazuje od	2025-10-24
obowiazuje do	obecnie
status	w opracowaniu https://inspire.ec.europa.eu/codelist/ProcessStepGeneralValue /elaboration
charakter ustalenia	ogólnie wiążące https://inspire.ec.europa.eu/codelist/RegulationNatureValue /generallyBinding
profil podstawowy	teren produkcji w gospodarstwach rolnych teren wielkotowarowej produkcji rolnej teren akwakultury i obsługi rybactwa teren komunikacji teren ogrodów działkowych teren infrastruktury technicznej

profil dodatkowy	teren elektrowni słonecznej teren zieleni urządzonej teren zieleni naturalnej teren lasu teren wód
maksymalna nadziemna intensywnosc zabudowy	0.8
maksymalny udzial powierzchni zabudowy	60%
maksymalna wysokosc zabudowy	15.0 m
minimalny udzial powierzchni biologicznie czynnej	30%
geometria	
plan	https://www.gov.pl/zagospodarowanieprzestrzenne/app/AktPlanowaniaPrzestrzennego/PL.ZIPPZP.10542/060104-POG/1POG

strefa planistyczna	PL.ZIPPZP.10542_060104-POG_1POG-59SJ_20251110T090000
identifier	https://www.gov.pl/zagospodarowanieprzestrzenne/app/StrefaPlanistyczna/PL.ZIPPZP.10542/060104-POG/1POG-59SJ/20251110T090000
przestrzen nazw	PL.ZIPPZP.10542/060104-POG
lokalny id	1POG-59SJ
wersja id	20251110T090000
poczatek wersji obiektu	2025-11-10T09:00
nazwa	strefa wielofunkcyjna z zabudową mieszkaniową jednorodzinną
oznaczenie	59SJ
symbol	SJ
obowiazuje od	2025-10-24
obowiazuje do	obecnie
status	w opracowaniu https://inspire.ec.europa.eu/codelist/ProcessStepGeneralValue/elaboration
charakter ustalenia	ogólnie wiążące https://inspire.ec.europa.eu/codelist/RegulationNatureValue/generallyBinding
profil podstawowy	teren zabudowy mieszkaniowej jednorodzinnej teren usług teren komunikacji teren zieleni urządzonej

	teren ogrodów działkowych teren infrastruktury technicznej
profil dodatkowy	teren zabudowy letniskowej lub rekreacji indywidualnej teren zieleni naturalnej teren lasu teren wód
maksymalna nadziemna intensywnosc zabudowy	0.6
maksymalny udzial powierzchni zabudowy	40%
maksymalna wysokosc zabudowy	10.0 m
minimalny udzial powierzchni biologicznie czynnej	30%
geometria	
plan	https://www.gov.pl/zagospodarowanieprzestrzenne/app /AktPlanowaniaPrzestrzennego/PL.ZIPPZP.10542/060104-POG/1POG

strefa planistyczna	PL.ZIPPZP.10542_060104-POG_1POG-59SZ_20251110T090000
identifier	https://www.gov.pl/zagospodarowanieprzestrzenne/app /StrefaPlanistyczna/PL.ZIPPZP.10542/060104-POG/1POG-59SZ /20251110T090000
przestrzen nazw	PL.ZIPPZP.10542/060104-POG
lokalny id	1POG-59SZ
wersja id	20251110T090000
poczatek wersji obiektu	2025-11-10T09:00
nazwa	strefa wielofunkcyjna z zabudową zagrodową
oznaczenie	59SZ
symbol	SZ
obowiazuje od	2025-10-24
obowiazuje do	obecnie
status	w opracowaniu https://inspire.ec.europa.eu/codelist/ProcessStepGeneralValue /elaboration
charakter ustalenia	ogólnie wiążące https://inspire.ec.europa.eu/codelist/RegulationNatureValue /generallyBinding
profil podstawowy	teren zabudowy zagrodowej teren produkcji w gospodarstwach rolnych

	teren akwakultury i obsługi rybactwa teren komunikacji teren zieleni urządzonej teren ogrodów działkowych teren infrastruktury technicznej
profil dodatkowy	teren usług teren zieleni naturalnej teren lasu teren wód
maksymalna nadziemna intensywnosc zabudowy	0.8
maksymalny udzial powierzchni zabudowy	60%
maksymalna wysokosc zabudowy	15.0 m
minimalny udzial powierzchni biologicznie czynnej	30%
geometria	
plan	https://www.gov.pl/zagospodarowanieprzestrzenne/app /AktPlanowaniaPrzestrzennego/PL.ZIPPZP.10542/060104-POG/1POG

strefa planistyczna	PL.ZIPPZP.10542_060104-POG_1POG-59SR_20251110T090000
identifier	https://www.gov.pl/zagospodarowanieprzestrzenne/app /StrefaPlanistyczna/PL.ZIPPZP.10542/060104-POG/1POG-59SR /20251110T090000
przestrzen nazw	PL.ZIPPZP.10542/060104-POG
lokalny id	1POG-59SR
wersja id	20251110T090000
poczatek wersji obiektu	2025-11-10T09:00
nazwa	strefa produkcji rolniczej
oznaczenie	59SR
symbol	SR
obowiazuje od	2025-10-24
obowiazuje do	obecnie
status	w opracowaniu https://inspire.ec.europa.eu/codelist/ProcessStepGeneralValue /elaboration
charakter ustalenia	ogólnie wiążące https://inspire.ec.europa.eu/codelist/RegulationNatureValue /generallyBinding

profil podstawowy	teren produkcji w gospodarstwach rolnych teren wielkotowarowej produkcji rolnej teren akwakultury i obsługi rybactwa teren komunikacji teren ogrodów działkowych teren infrastruktury technicznej
profil dodatkowy	teren elektrowni słonecznej teren zieleni urządzonej teren zieleni naturalnej teren lasu teren wód
maksymalna nadziemna intensywnosc zabudowy	0.8
maksymalny udzial powierzchni zabudowy	60%
maksymalna wysokosc zabudowy	15.0 m
minimalny udzial powierzchni biologicznie czynnej	30%
geometria	
plan	https://www.gov.pl/zagospodarowanieprzestrzenne/app /AktPlanowaniaPrzestrzennego/PL.ZIPPZP.10542/060104-POG/1POG

strefa planistyczna	PL.ZIPPZP.10542_060104-POG_1POG-60SJ_20251110T090000
identifier	https://www.gov.pl/zagospodarowanieprzestrzenne/app /StrefaPlanistyczna/PL.ZIPPZP.10542/060104-POG/1POG-60SJ /20251110T090000
przestrzen nazw	PL.ZIPPZP.10542/060104-POG
lokalny id	1POG-60SJ
wersja id	20251110T090000
poczatek wersji obiektu	2025-11-10T09:00
nazwa	strefa wielofunkcyjna z zabudową mieszkaniową jednorodzinną
oznaczenie	60SJ
symbol	SJ
obowiazuje od	2025-10-24
obowiazuje do	obecnie
status	w opracowaniu https://inspire.ec.europa.eu/codelist/ProcessStepGeneralValue /elaboration

charakter ustalenia	ogólnie wiążące https://inspire.ec.europa.eu/codelist/RegulationNatureValue/generallyBinding
profil podstawowy	teren zabudowy mieszkaniowej jednorodzinnej teren usług teren komunikacji teren zieleni urządzonej teren ogrodów działkowych teren infrastruktury technicznej
profil dodatkowy	teren zabudowy letniskowej lub rekreacji indywidualnej teren zieleni naturalnej teren lasu teren wód
maksymalna nadziemna intensywnosc zabudowy	0.6
maksymalny udzial powierzchni zabudowy	40%
maksymalna wysokosc zabudowy	10.0 m
minimalny udzial powierzchni biologicznie czynnej	30%
geometria	
plan	https://www.gov.pl/zagospodarowanieprzestrzenne/app/AktPlanowaniaPrzestrzennego/PL.ZIPPZP.10542/060104-POG/1POG

strefa planistyczna	PL.ZIPPZP.10542_060104-POG_1POG-60SZ_20251110T090000
identifier	https://www.gov.pl/zagospodarowanieprzestrzenne/app/StrefaPlanistyczna/PL.ZIPPZP.10542/060104-POG/1POG-60SZ/20251110T090000
przestrzen nazw	PL.ZIPPZP.10542/060104-POG
lokalny id	1POG-60SZ
wersja id	20251110T090000
poczatek wersji obiektu	2025-11-10T09:00
nazwa	strefa wielofunkcyjna z zabudową zagrodową
oznaczenie	60SZ
symbol	SZ
obowiazuje od	2025-10-24
obowiazuje do	obecnie
status	w opracowaniu https://inspire.ec.europa.eu/codelist/ProcessStepGeneralValue

	/elaboration
charakter ustalenia	ogólnie wiążące https://inspire.ec.europa.eu/codelist/RegulationNatureValue/generallyBinding
profil podstawowy	teren zabudowy zagrodowej teren produkcji w gospodarstwach rolnych teren akwakultury i obsługi rybactwa teren komunikacji teren zieleni urządzonej teren ogrodów działkowych teren infrastruktury technicznej
profil dodatkowy	teren usług teren zieleni naturalnej teren lasu teren wód
maksymalna nadziemna intensywnosc zabudowy	0.8
maksymalny udzial powierzchni zabudowy	60%
maksymalna wysokosc zabudowy	15.0 m
minimalny udzial powierzchni biologicznie czynnej	30%
geometria	
plan	https://www.gov.pl/zagospodarowanieprzestrzenne/app/AktPlanowaniaPrzestrzennego/PL.ZIPPZP.10542/060104-POG/1POG

strefa planistyczna	PL.ZIPPZP.10542_060104-POG_1POG-60SR_20251110T090000
identifier	https://www.gov.pl/zagospodarowanieprzestrzenne/app/StrefaPlanistyczna/PL.ZIPPZP.10542/060104-POG/1POG-60SR/20251110T090000
przestrzen nazw	PL.ZIPPZP.10542/060104-POG
lokalny id	1POG-60SR
wersja id	20251110T090000
poczatek wersji obiektu	2025-11-10T09:00
nazwa	strefa produkcji rolniczej
oznaczenie	60SR
symbol	SR
obowiazuje od	2025-10-24
obowiazuje do	obecnie

status	w opracowaniu https://inspire.ec.europa.eu/codelist/ProcessStepGeneralValue/elaboration
charakter ustalenia	ogólnie wiążące https://inspire.ec.europa.eu/codelist/RegulationNatureValue/generallyBinding
profil podstawowy	teren produkcji w gospodarstwach rolnych teren wielkotowarowej produkcji rolnej teren akwakultury i obsługi rybactwa teren komunikacji teren ogrodów działkowych teren infrastruktury technicznej
profil dodatkowy	teren elektrowni słonecznej teren zieleni urządzonej teren zieleni naturalnej teren lasu teren wód
maksymalna nadziemna intensywnosc zabudowy	0.8
maksymalny udzial powierzchni zabudowy	60%
maksymalna wysokosc zabudowy	15.0 m
minimalny udzial powierzchni biologicznie czynnej	30%
geometria	
plan	https://www.gov.pl/zagospodarowanieprzestrzenne/app/AktPlanowaniaPrzestrzennego/PL.ZIPPZP.10542/060104-POG/1POG

strefa planistyczna	PL.ZIPPZP.10542_060104-POG_1POG-61SJ_20251110T090000
identifier	https://www.gov.pl/zagospodarowanieprzestrzenne/app/StrefaPlanistyczna/PL.ZIPPZP.10542/060104-POG/1POG-61SJ/20251110T090000
przestrzen nazw	PL.ZIPPZP.10542/060104-POG
lokalny id	1POG-61SJ
wersja id	20251110T090000
poczatek wersji obiektu	2025-11-10T09:00
nazwa	strefa wielofunkcyjna z zabudową mieszkaniową jednorodzinną
oznaczenie	61SJ
symbol	SJ

obowiazuje od	2025-10-24
obowiazuje do	obecnie
status	w opracowaniu https://inspire.ec.europa.eu/codelist/ProcessStepGeneralValue/elaboration
charakter ustalenia	ogólnie wiążące https://inspire.ec.europa.eu/codelist/RegulationNatureValue/generallyBinding
profil podstawowy	teren zabudowy mieszkaniowej jednorodzinnej teren usług teren komunikacji teren zieleni urządzonej teren ogrodów działkowych teren infrastruktury technicznej
profil dodatkowy	teren zabudowy letniskowej lub rekreacji indywidualnej teren zieleni naturalnej teren lasu teren wód
maksymalna nadziemna intensywnosc zabudowy	0.6
maksymalny udzial powierzchni zabudowy	40%
maksymalna wysokosc zabudowy	10.0 m
minimalny udzial powierzchni biologicznie czynnej	30%
geometria	
plan	https://www.gov.pl/zagospodarowanieprzestrzenne/app/AktPlanowaniaPrzestrzennego/PL.ZIPPZP.10542/060104-POG/1POG

strefa planistyczna	PL.ZIPPZP.10542_060104-POG_1POG-61SZ_20251110T090000
identifier	https://www.gov.pl/zagospodarowanieprzestrzenne/app/StrefaPlanistyczna/PL.ZIPPZP.10542/060104-POG/1POG-61SZ/20251110T090000
przestrzen nazw	PL.ZIPPZP.10542/060104-POG
lokalny id	1POG-61SZ
wersja id	20251110T090000
poczatek wersji obiektu	2025-11-10T09:00
nazwa	strefa wielofunkcyjna z zabudową zagrodową
oznaczenie	61SZ

symbol	SZ
obowiazuje od	2025-10-24
obowiazuje do	obecnie
status	w opracowaniu https://inspire.ec.europa.eu/codelist/ProcessStepGeneralValue/elaboration
charakter ustalenia	ogólnie wiążące https://inspire.ec.europa.eu/codelist/RegulationNatureValue/generallyBinding
profil podstawowy	teren zabudowy zagrodowej teren produkcji w gospodarstwach rolnych teren akwakultury i obsługi rybactwa teren komunikacji teren zieleni urządzonej teren ogrodów działkowych teren infrastruktury technicznej
profil dodatkowy	teren usług teren zieleni naturalnej teren lasu teren wód
maksymalna nadziemna intensywnosc zabudowy	0.8
maksymalny udzial powierzchni zabudowy	60%
maksymalna wysokosc zabudowy	15.0 m
minimalny udzial powierzchni biologicznie czynnej	30%
geometria	
plan	https://www.gov.pl/zagospodarowanieprzestrzenne/app/AktPlanowaniaPrzestrzennego/PL.ZIPPZP.10542/060104-POG/1POG

strefa planistyczna	PL.ZIPPZP.10542_060104-POG_1POG-61SR_20251110T090000
identifier	https://www.gov.pl/zagospodarowanieprzestrzenne/app/StrefaPlanistyczna/PL.ZIPPZP.10542/060104-POG/1POG-61SR/20251110T090000
przestrzen nazw	PL.ZIPPZP.10542/060104-POG
lokalny id	1POG-61SR
wersja id	20251110T090000
poczatek wersji obiektu	2025-11-10T09:00

nazwa	strefa produkcji rolniczej
oznaczenie	61SR
symbol	SR
obowiazuje od	2025-10-24
obowiazuje do	obecnie
status	w opracowaniu https://inspire.ec.europa.eu/codelist/ProcessStepGeneralValue/elaboration
charakter ustalenia	ogólnie wiążące https://inspire.ec.europa.eu/codelist/RegulationNatureValue/generallyBinding
profil podstawowy	teren produkcji w gospodarstwach rolnych teren wielkotowarowej produkcji rolnej teren akwakultury i obsługi rybactwa teren komunikacji teren ogrodów działkowych teren infrastruktury technicznej
profil dodatkowy	teren elektrowni słonecznej teren zieleni urządzonej teren zieleni naturalnej teren lasu teren wód
maksymalna nadziemna intensywnosc zabudowy	0.8
maksymalny udzial powierzchni zabudowy	60%
maksymalna wysokosc zabudowy	15.0 m
minimalny udzial powierzchni biologicznie czynnej	30%
geometria	
plan	https://www.gov.pl/zagospodarowanieprzestrzenne/app/AktPlanowaniaPrzestrzennego/PL.ZIPPZP.10542/060104-POG/1POG

strefa planistyczna	PL.ZIPPZP.10542_060104-POG_1POG-62SJ_20251110T090000
identifier	https://www.gov.pl/zagospodarowanieprzestrzenne/app/StrefaPlanistyczna/PL.ZIPPZP.10542/060104-POG/1POG-62SJ/20251110T090000
przestrzen nazw	PL.ZIPPZP.10542/060104-POG
lokalny id	1POG-62SJ

wersja id	20251110T090000
poczatek wersji obiektu	2025-11-10T09:00
nazwa	strefa wielofunkcyjna z zabudową mieszkaniową jednorodzinną
oznaczenie	62SJ
symbol	SJ
obowiazuje od	2025-10-24
obowiazuje do	obecnie
status	w opracowaniu https://inspire.ec.europa.eu/codelist/ProcessStepGeneralValue/elaboration
charakter ustalenia	ogólnie wiążące https://inspire.ec.europa.eu/codelist/RegulationNatureValue/generallyBinding
profil podstawowy	teren zabudowy mieszkaniowej jednorodzinnej teren usług teren komunikacji teren zieleni urządzonej teren ogrodów działkowych teren infrastruktury technicznej
profil dodatkowy	teren zabudowy letniskowej lub rekreacji indywidualnej teren zieleni naturalnej teren lasu teren wód
maksymalna nadziemna intensywnosc zabudowy	0.6
maksymalny udzial powierzchni zabudowy	40%
maksymalna wysokosc zabudowy	10.0 m
minimalny udzial powierzchni biologicznie czynnej	30%
geometria	
plan	https://www.gov.pl/zagospodarowanieprzestrzenne/app/AktPlanowaniaPrzestrzennego/PL.ZIPPZP.10542/060104-POG/1POG

strefa planistyczna	PL.ZIPPZP.10542_060104-POG_1POG-62SZ_20251110T090000
identifier	https://www.gov.pl/zagospodarowanieprzestrzenne/app/StrefaPlanistyczna/PL.ZIPPZP.10542/060104-POG/1POG-62SZ/20251110T090000
przestrzen nazw	PL.ZIPPZP.10542/060104-POG

lokalny id	1POG-62SZ
wersja id	20251110T090000
poczatek wersji obiektu	2025-11-10T09:00
nazwa	strefa wielofunkcyjna z zabudową zagrodową
oznaczenie	62SZ
symbol	SZ
obowiazuje od	2025-10-24
obowiazuje do	obecnie
status	w opracowaniu https://inspire.ec.europa.eu/codelist/ProcessStepGeneralValue/elaboration
charakter ustalenia	ogólnie wiążące https://inspire.ec.europa.eu/codelist/RegulationNatureValue/generallyBinding
profil podstawowy	teren zabudowy zagrodowej teren produkcji w gospodarstwach rolnych teren akwakultury i obsługi rybactwa teren komunikacji teren zieleni urządzonej teren ogrodów działkowych teren infrastruktury technicznej
profil dodatkowy	teren usług teren zieleni naturalnej teren lasu teren wód
maksymalna nadziemna intensywnosc zabudowy	0.8
maksymalny udzial powierzchni zabudowy	60%
maksymalna wysokosc zabudowy	15.0 m
minimalny udzial powierzchni biologicznie czynnej	30%
geometria	
plan	https://www.gov.pl/zagospodarowanieprzestrzenne/app/AktPlanowaniaPrzestrzennego/PL.ZIPPZP.10542/060104-POG/1POG

strefa planistyczna	PL.ZIPPZP.10542_060104-POG_1POG-62SR_20251110T090000
identifier	https://www.gov.pl/zagospodarowanieprzestrzenne/app/StrefaPlanistyczna/PL.ZIPPZP.10542/060104-POG/1POG-62SR

	/20251110T090000
przestrzen nazw	PL.ZIPPZP.10542/060104-POG
lokalny id	1POG-62SR
wersja id	20251110T090000
poczatek wersji obiektu	2025-11-10T09:00
nazwa	strefa produkcji rolniczej
oznaczenie	62SR
symbol	SR
obowiazuje od	2025-10-24
obowiazuje do	obecnie
status	w opracowaniu https://inspire.ec.europa.eu/codelist/ProcessStepGeneralValue/elaboration
charakter ustalenia	ogólnie wiążące https://inspire.ec.europa.eu/codelist/RegulationNatureValue/generallyBinding
profil podstawowy	teren produkcji w gospodarstwach rolnych teren wielkotowarowej produkcji rolnej teren akwakultury i obsługi rybactwa teren komunikacji teren ogrodów działkowych teren infrastruktury technicznej
profil dodatkowy	teren rolnictwa z zakazem zabudowy teren elektrowni słonecznej teren zieleni urządzonej teren zieleni naturalnej teren lasu teren wód
maksymalna nadziemna intensywnosc zabudowy	0.8
maksymalny udzial powierzchni zabudowy	60%
maksymalna wysokosc zabudowy	15.0 m
minimalny udzial powierzchni biologicznie czynnej	30%
geometria	
plan	https://www.gov.pl/zagospodarowanieprzestrzenne/app/AktPlanowaniaPrzestrzennego/PL.ZIPPZP.10542/060104-POG/1POG

strefa planistyczna	PL.ZIPPZP.10542_060104-POG_1POG-63SJ_20251110T090000
identifier	https://www.gov.pl/zagospodarowanieprzestrzenne/app /StrefaPlanistyczna/PL.ZIPPZP.10542/060104-POG/1POG-63SJ /20251110T090000
przestrzen nazw	PL.ZIPPZP.10542/060104-POG
lokalny id	1POG-63SJ
wersja id	20251110T090000
poczatek wersji obiektu	2025-11-10T09:00
nazwa	strefa wielofunkcyjna z zabudową mieszkaniową jednorodzinną
oznaczenie	63SJ
symbol	SJ
obowiazuje od	2025-10-24
obowiazuje do	obecnie
status	w opracowaniu https://inspire.ec.europa.eu/codelist/ProcessStepGeneralValue /elaboration
charakter ustalenia	ogólnie wiążące https://inspire.ec.europa.eu/codelist/RegulationNatureValue /generallyBinding
profil podstawowy	teren zabudowy mieszkaniowej jednorodzinnej teren usług teren komunikacji teren zieleni urządzonej teren ogrodów działkowych teren infrastruktury technicznej
profil dodatkowy	teren zabudowy letniskowej lub rekreacji indywidualnej teren zieleni naturalnej teren lasu teren wód
maksymalna nadziemna intensywnosc zabudowy	0.6
maksymalny udzial powierzchni zabudowy	40%
maksymalna wysokosc zabudowy	10.0 m
minimalny udzial powierzchni biologicznie czynnej	30%
geometria	
plan	https://www.gov.pl/zagospodarowanieprzestrzenne/app

	/AktPlanowaniaPrzestrzennego/PL.ZIPPZP.10542/060104-POG/1POG
strefa planistyczna	PL.ZIPPZP.10542_060104-POG_1POG-63SZ_20251110T090000
identifier	https://www.gov.pl/zagospodarowanieprzestrzenne/app /StrefaPlanistyczna/PL.ZIPPZP.10542/060104-POG/1POG-63SZ /20251110T090000
przestrzen nazw	PL.ZIPPZP.10542/060104-POG
lokalny id	1POG-63SZ
wersja id	20251110T090000
poczatek wersji obiektu	2025-11-10T09:00
nazwa	strefa wielofunkcyjna z zabudową zagrodową
oznaczenie	63SZ
symbol	SZ
obowiazuje od	2025-10-24
obowiazuje do	obecnie
status	w opracowaniu https://inspire.ec.europa.eu/codelist/ProcessStepGeneralValue /elaboration
charakter ustalenia	ogólnie wiążące https://inspire.ec.europa.eu/codelist/RegulationNatureValue /generallyBinding
profil podstawowy	teren zabudowy zagrodowej teren produkcji w gospodarstwach rolnych teren akwakultury i obsługi rybactwa teren komunikacji teren zieleni urządzonej teren ogrodów działkowych teren infrastruktury technicznej
profil dodatkowy	teren usług teren zieleni naturalnej teren lasu teren wód
maksymalna nadziemna intensywnosc zabudowy	0.8
maksymalny udzial powierzchni zabudowy	60%
maksymalna wysokosc zabudowy	15.0 m
minimalny udzial powierzchni biologicznie czynnej	30%
geometria	



plan	https://www.gov.pl/zagospodarowanieprzestrzenne/app/AktPlanowaniaPrzestrzennego/PL.ZIPPZP.10542/060104-POG/1POG
strefa planistyczna	PL.ZIPPZP.10542_060104-POG_1POG-63SR_20251110T090000
identifier	https://www.gov.pl/zagospodarowanieprzestrzenne/app/StrefaPlanistyczna/PL.ZIPPZP.10542/060104-POG/1POG-63SR/20251110T090000
przestrzen nazw	PL.ZIPPZP.10542/060104-POG
lokalny id	1POG-63SR
wersja id	20251110T090000
poczatek wersji obiektu	2025-11-10T09:00
nazwa	strefa produkcji rolniczej
oznaczenie	63SR
symbol	SR
obowiazuje od	2025-10-24
obowiazuje do	obecnie
status	w opracowaniu https://inspire.ec.europa.eu/codelist/ProcessStepGeneralValue/elaboration
charakter ustalenia	ogólnie wiążące https://inspire.ec.europa.eu/codelist/RegulationNatureValue/generallyBinding
profil podstawowy	teren produkcji w gospodarstwach rolnych teren wielkotowarowej produkcji rolnej teren akwakultury i obsługi rybactwa teren komunikacji teren ogrodów działkowych teren infrastruktury technicznej
profil dodatkowy	teren rolnictwa z zakazem zabudowy teren elektrowni słonecznej teren zieleni urządzonej teren zieleni naturalnej teren lasu teren wód
maksymalna nadziemna intensywnosc zabudowy	0.8
maksymalny udzial powierzchni zabudowy	60%

maksymalna wysokosc zabudowy	15.0 m
minimalny udzial powierzchni biologicznie czynnej	30%
geometria	
plan	https://www.gov.pl/zagospodarowanieprzestrzenne/app/AktPlanowaniaPrzestrzennego/PL.ZIPPZP.10542/060104-POG/1POG
strefa planistyczna	PL.ZIPPZP.10542_060104-POG_1POG-64SJ_20251110T090000
identifier	https://www.gov.pl/zagospodarowanieprzestrzenne/app/StrefaPlanistyczna/PL.ZIPPZP.10542/060104-POG/1POG-64SJ/20251110T090000
przestrzen nazw	PL.ZIPPZP.10542/060104-POG
lokalny id	1POG-64SJ
wersja id	20251110T090000
poczatek wersji obiektu	2025-11-10T09:00
nazwa	strefa wielofunkcyjna z zabudową mieszkaniową jednorodzinną
oznaczenie	64SJ
symbol	SJ
obowiazuje od	2025-10-24
obowiazuje do	obecnie
status	w opracowaniu https://inspire.ec.europa.eu/codelist/ProcessStepGeneralValue/elaboration
charakter ustalenia	ogólnie wiążące https://inspire.ec.europa.eu/codelist/RegulationNatureValue/generallyBinding
profil podstawowy	teren zabudowy mieszkaniowej jednorodzinnej teren usług teren komunikacji teren zieleni urządzonej teren ogrodów działkowych teren infrastruktury technicznej
profil dodatkowy	teren zabudowy letniskowej lub rekreacji indywidualnej teren zieleni naturalnej teren lasu teren wód
maksymalna nadziemna intensywnosc zabudowy	0.6
maksymalny udzial powierzchni	

zabudowy	40%
maksymalna wysokosc zabudowy	10.0 m
minimalny udzial powierzchni biologicznie czynnej	30%
geometria	
plan	https://www.gov.pl/zagospodarowanieprzestrzenne/app/AktPlanowaniaPrzestrzennego/PL.ZIPPZP.10542/060104-POG/1POG

strefa planistyczna	PL.ZIPPZP.10542_060104-POG_1POG-64SZ_20251110T090000
identifier	https://www.gov.pl/zagospodarowanieprzestrzenne/app/StrefaPlanistyczna/PL.ZIPPZP.10542/060104-POG/1POG-64SZ/20251110T090000
przestrzen nazw	PL.ZIPPZP.10542/060104-POG
lokalny id	1POG-64SZ
wersja id	20251110T090000
poczatek wersji obiektu	2025-11-10T09:00
nazwa	strefa wielofunkcyjna z zabudową zagrodową
oznaczenie	64SZ
symbol	SZ
obowiazuje od	2025-10-24
obowiazuje do	obecnie
status	w opracowaniu https://inspire.ec.europa.eu/codelist/ProcessStepGeneralValue/elaboration
charakter ustalenia	ogólnie wiążące https://inspire.ec.europa.eu/codelist/RegulationNatureValue/generallyBinding
profil podstawowy	teren zabudowy zagrodowej teren produkcji w gospodarstwach rolnych teren akwakultury i obsługi rybactwa teren komunikacji teren zieleni urządzonej teren ogrodów działkowych teren infrastruktury technicznej
profil dodatkowy	teren usług teren zieleni naturalnej teren lasu teren wód
maksymalna nadziemna	

intensywnosc zabudowy	0.8
maksymalny udzial powierzchni zabudowy	60%
maksymalna wysokosc zabudowy	15.0 m
minimalny udzial powierzchni biologicznie czynnej	30%
geometria	
plan	https://www.gov.pl/zagospodarowanieprzestrzenne/app/AktPlanowaniaPrzestrzennego/PL.ZIPPZP.10542/060104-POG/1POG
strefa planistyczna	PL.ZIPPZP.10542_060104-POG_1POG-64SR_20251110T090000
identifier	https://www.gov.pl/zagospodarowanieprzestrzenne/app/StrefaPlanistyczna/PL.ZIPPZP.10542/060104-POG/1POG-64SR/20251110T090000
przestrzen nazw	PL.ZIPPZP.10542/060104-POG
lokalny id	1POG-64SR
wersja id	20251110T090000
poczatek wersji obiektu	2025-11-10T09:00
nazwa	strefa produkcji rolniczej
oznaczenie	64SR
symbol	SR
obowiazuje od	2025-10-24
obowiazuje do	obecnie
status	w opracowaniu https://inspire.ec.europa.eu/codelist/ProcessStepGeneralValue/elaboration
charakter ustalenia	ogólnie wiążące https://inspire.ec.europa.eu/codelist/RegulationNatureValue/generallyBinding
profil podstawowy	teren produkcji w gospodarstwach rolnych teren wielkotowarowej produkcji rolnej teren akwakultury i obsługi rybactwa teren komunikacji teren ogrodów działkowych teren infrastruktury technicznej
profil dodatkowy	teren rolnictwa z zakazem zabudowy teren elektrowni słonecznej teren zieleni urządzonej teren zieleni naturalnej

	teren lasu teren wód
maksymalna nadziemna intensywnosc zabudowy	0.8
maksymalny udzial powierzchni zabudowy	60%
maksymalna wysokosc zabudowy	15.0 m
minimalny udzial powierzchni biologicznie czynnej	30%
geometria	
plan	https://www.gov.pl/zagospodarowanieprzestrzenne/app /AktPlanowaniaPrzestrzennego/PL.ZIPPZP.10542/060104-POG/1POG

strefa planistyczna	PL.ZIPPZP.10542_060104-POG_1POG-65SJ_20251110T090000
identifier	https://www.gov.pl/zagospodarowanieprzestrzenne/app /StrefaPlanistyczna/PL.ZIPPZP.10542/060104-POG/1POG-65SJ /20251110T090000
przestrzen nazw	PL.ZIPPZP.10542/060104-POG
lokalny id	1POG-65SJ
wersja id	20251110T090000
poczatek wersji obiektu	2025-11-10T09:00
nazwa	strefa wielofunkcyjna z zabudową mieszkaniową jednorodzinną
oznaczenie	65SJ
symbol	SJ
obowiazuje od	2025-10-24
obowiazuje do	obecnie
status	w opracowaniu https://inspire.ec.europa.eu/codelist/ProcessStepGeneralValue /elaboration
charakter ustalenia	ogólnie wiążące https://inspire.ec.europa.eu/codelist/RegulationNatureValue /generallyBinding
profil podstawowy	teren zabudowy mieszkaniowej jednorodzinnej teren usług teren komunikacji teren zieleni urządzonej teren ogrodów działkowych teren infrastruktury technicznej

profil dodatkowy	teren zabudowy letniskowej lub rekreacji indywidualnej teren zieleni naturalnej teren lasu teren wód
maksymalna nadziemna intensywnosc zabudowy	0.6
maksymalny udzial powierzchni zabudowy	40%
maksymalna wysokosc zabudowy	10.0 m
minimalny udzial powierzchni biologicznie czynnej	30%
geometria	
plan	https://www.gov.pl/zagospodarowanieprzestrzenne/app /AktPlanowaniaPrzestrzennego/PL.ZIPPZP.10542/060104-POG/1POG

strefa planistyczna	PL.ZIPPZP.10542_060104-POG_1POG-65SZ_20251110T090000
identifier	https://www.gov.pl/zagospodarowanieprzestrzenne/app /StrefaPlanistyczna/PL.ZIPPZP.10542/060104-POG/1POG-65SZ /20251110T090000
przestrzen nazw	PL.ZIPPZP.10542/060104-POG
lokalny id	1POG-65SZ
wersja id	20251110T090000
poczatek wersji obiektu	2025-11-10T09:00
nazwa	strefa wielofunkcyjna z zabudową zagrodową
oznaczenie	65SZ
symbol	SZ
obowiazuje od	2025-10-24
obowiazuje do	obecnie
status	w opracowaniu https://inspire.ec.europa.eu/codelist/ProcessStepGeneralValue /elaboration
charakter ustalenia	ogólnie wiążące https://inspire.ec.europa.eu/codelist/RegulationNatureValue /generallyBinding
profil podstawowy	teren zabudowy zagrodowej teren produkcji w gospodarstwach rolnych teren akwakultury i obsługi rybactwa teren komunikacji teren zieleni urządzonej

	teren ogrodów działkowych teren infrastruktury technicznej
profil dodatkowy	teren usług teren zieleni naturalnej teren lasu teren wód
maksymalna nadziemna intensywnosc zabudowy	0.8
maksymalny udzial powierzchni zabudowy	60%
maksymalna wysokosc zabudowy	15.0 m
minimalny udzial powierzchni biologicznie czynnej	30%
geometria	
plan	https://www.gov.pl/zagospodarowanieprzestrzenne/app /AktPlanowaniaPrzestrzennego/PL.ZIPPZP.10542/060104-POG/1POG

strefa planistyczna	PL.ZIPPZP.10542_060104-POG_1POG-65SR_20251110T090000
identifier	https://www.gov.pl/zagospodarowanieprzestrzenne/app /StrefaPlanistyczna/PL.ZIPPZP.10542/060104-POG/1POG-65SR /20251110T090000
przestrzen nazw	PL.ZIPPZP.10542/060104-POG
lokalny id	1POG-65SR
wersja id	20251110T090000
poczatek wersji obiektu	2025-11-10T09:00
nazwa	strefa produkcji rolniczej
oznaczenie	65SR
symbol	SR
obowiazuje od	2025-10-24
obowiazuje do	obecnie
status	w opracowaniu https://inspire.ec.europa.eu/codelist/ProcessStepGeneralValue /elaboration
charakter ustalenia	ogólnie wiążące https://inspire.ec.europa.eu/codelist/RegulationNatureValue /generallyBinding
profil podstawowy	teren produkcji w gospodarstwach rolnych teren wielkotowarowej produkcji rolnej

	teren akwakultury i obsługi rybactwa teren komunikacji teren ogrodów działkowych teren infrastruktury technicznej
profil dodatkowy	teren rolnictwa z zakazem zabudowy teren elektrowni słonecznej teren zieleni urządzonej teren zieleni naturalnej teren lasu teren wód
maksymalna nadziemna intensywnosc zabudowy	0.8
maksymalny udzial powierzchni zabudowy	60%
maksymalna wysokosc zabudowy	15.0 m
minimalny udzial powierzchni biologicznie czynnej	30%
geometria	
plan	https://www.gov.pl/zagospodarowanieprzestrzenne/app /AktPlanowaniaPrzestrzennego/PL.ZIPPZP.10542/060104-POG/1POG

strefa planistyczna	PL.ZIPPZP.10542_060104-POG_1POG-66SJ_20251110T090000
identifier	https://www.gov.pl/zagospodarowanieprzestrzenne/app /StrefaPlanistyczna/PL.ZIPPZP.10542/060104-POG/1POG-66SJ /20251110T090000
przestrzen nazw	PL.ZIPPZP.10542/060104-POG
lokalny id	1POG-66SJ
wersja id	20251110T090000
poczatek wersji obiektu	2025-11-10T09:00
nazwa	strefa wielofunkcyjna z zabudową mieszkaniową jednorodzinną
oznaczenie	66SJ
symbol	SJ
obowiazuje od	2025-10-24
obowiazuje do	obecnie
status	w opracowaniu https://inspire.ec.europa.eu/codelist/ProcessStepGeneralValue /elaboration
charakter ustalenia	ogólnie wiążące https://inspire.ec.europa.eu/codelist/RegulationNatureValue

	/generallyBinding
profil podstawowy	teren zabudowy mieszkaniowej jednorodzinnej teren usług teren komunikacji teren zieleni urządzonej teren ogrodów działkowych teren infrastruktury technicznej
profil dodatkowy	teren zabudowy letniskowej lub rekreacji indywidualnej teren zieleni naturalnej teren lasu teren wód
maksymalna nadziemna intensywnosc zabudowy	0.6
maksymalny udzial powierzchni zabudowy	40%
maksymalna wysokosc zabudowy	10.0 m
minimalny udzial powierzchni biologicznie czynnej	30%
geometria	
plan	https://www.gov.pl/zagospodarowanieprzestrzenne/app /AktPlanowaniaPrzestrzennego/PL.ZIPPZP.10542/060104-POG/1POG

strefa planistyczna	PL.ZIPPZP.10542_060104-POG_1POG-66SZ_20251110T090000
identifier	https://www.gov.pl/zagospodarowanieprzestrzenne/app /StrefaPlanistyczna/PL.ZIPPZP.10542/060104-POG/1POG-66SZ /20251110T090000
przestrzen nazw	PL.ZIPPZP.10542/060104-POG
lokalny id	1POG-66SZ
wersja id	20251110T090000
poczatek wersji obiektu	2025-11-10T09:00
nazwa	strefa wielofunkcyjna z zabudową zagrodową
oznaczenie	66SZ
symbol	SZ
obowiazuje od	2025-10-24
obowiazuje do	obecnie
status	w opracowaniu https://inspire.ec.europa.eu/codelist/ProcessStepGeneralValue /elaboration

charakter ustalenia	ogólnie wiążące https://inspire.ec.europa.eu/codelist/RegulationNatureValue/generallyBinding
profil podstawowy	teren zabudowy zagrodowej teren produkcji w gospodarstwach rolnych teren akwakultury i obsługi rybactwa teren komunikacji teren zieleni urządzonej teren ogrodów działkowych teren infrastruktury technicznej
profil dodatkowy	teren usług teren zieleni naturalnej teren lasu teren wód
maksymalna nadziemna intensywnosc zabudowy	0.8
maksymalny udzial powierzchni zabudowy	60%
maksymalna wysokosc zabudowy	15.0 m
minimalny udzial powierzchni biologicznie czynnej	30%
geometria	
plan	https://www.gov.pl/zagospodarowanieprzestrzenne/app/AktPlanowaniaPrzestrzennego/PL.ZIPPZP.10542/060104-POG/1POG

strefa planistyczna	PL.ZIPPZP.10542_060104-POG_1POG-66SR_20260512T073809
identifier	https://www.gov.pl/zagospodarowanieprzestrzenne/app/StrefaPlanistyczna/PL.ZIPPZP.10542/060104-POG/1POG-66SR/20260512T073809
przestrzen nazw	PL.ZIPPZP.10542/060104-POG
lokalny id	1POG-66SR
wersja id	20260512T073809
poczatek wersji obiektu	2026-05-12T07:38:09
nazwa	strefa produkcji rolniczej
oznaczenie	66SR
symbol	SR
obowiazuje od	2025-10-24
obowiazuje do	obecnie
status	w opracowaniu

	https://inspire.ec.europa.eu/codelist/ProcessStepGeneralValue/elaboration
charakter ustalenia	ogólnie wiążące https://inspire.ec.europa.eu/codelist/RegulationNatureValue/generallyBinding
profil podstawowy	teren produkcji w gospodarstwach rolnych teren wielkotowarowej produkcji rolnej teren akwakultury i obsługi rybactwa teren komunikacji teren ogrodów działkowych teren infrastruktury technicznej
profil dodatkowy	teren elektrowni słonecznej teren zieleni urządzonej teren zieleni naturalnej teren lasu teren wód
maksymalna nadziemna intensywnosc zabudowy	0.8
maksymalny udzial powierzchni zabudowy	60%
maksymalna wysokosc zabudowy	15.0 m
minimalny udzial powierzchni biologicznie czynnej	30%
geometria	
plan	https://www.gov.pl/zagospodarowanieprzestrzenne/app/AktPlanowaniaPrzestrzennego/PL.ZIPPZP.10542/060104-POG/1POG

strefa planistyczna	PL.ZIPPZP.10542_060104-POG_1POG-67SJ_20251110T090000
identifier	https://www.gov.pl/zagospodarowanieprzestrzenne/app/StrefaPlanistyczna/PL.ZIPPZP.10542/060104-POG/1POG-67SJ/20251110T090000
przestrzen nazw	PL.ZIPPZP.10542/060104-POG
lokalny id	1POG-67SJ
wersja id	20251110T090000
poczatek wersji obiektu	2025-11-10T09:00
nazwa	strefa wielofunkcyjna z zabudową mieszkaniową jednorodzinną
oznaczenie	67SJ
symbol	SJ
obowiazuje od	2025-10-24

obowiazuje do	obecnie
status	w opracowaniu https://inspire.ec.europa.eu/codelist/ProcessStepGeneralValue/elaboration
charakter ustalenia	ogólnie wiążące https://inspire.ec.europa.eu/codelist/RegulationNatureValue/generallyBinding
profil podstawowy	teren zabudowy mieszkaniowej jednorodzinnej teren usług teren komunikacji teren zieleni urządzonej teren ogrodów działkowych teren infrastruktury technicznej
profil dodatkowy	teren zabudowy letniskowej lub rekreacji indywidualnej teren zieleni naturalnej teren lasu teren wód
maksymalna nadziemna intensywnosc zabudowy	0.6
maksymalny udzial powierzchni zabudowy	40%
maksymalna wysokosc zabudowy	10.0 m
minimalny udzial powierzchni biologicznie czynnej	30%
geometria	
plan	https://www.gov.pl/zagospodarowanieprzestrzenne/app/AktPlanowaniaPrzestrzennego/PL.ZIPPZP.10542/060104-POG/1POG

strefa planistyczna	PL.ZIPPZP.10542_060104-POG_1POG-67SZ_20251110T090000
identifier	https://www.gov.pl/zagospodarowanieprzestrzenne/app/StrefaPlanistyczna/PL.ZIPPZP.10542/060104-POG/1POG-67SZ/20251110T090000
przestrzen nazw	PL.ZIPPZP.10542/060104-POG
lokalny id	1POG-67SZ
wersja id	20251110T090000
poczatek wersji obiektu	2025-11-10T09:00
nazwa	strefa wielofunkcyjna z zabudową zagrodową
oznaczenie	67SZ
symbol	SZ

obowiazuje od	2025-10-24
obowiazuje do	obecnie
status	w opracowaniu https://inspire.ec.europa.eu/codelist/ProcessStepGeneralValue/elaboration
charakter ustalenia	ogólnie wiążące https://inspire.ec.europa.eu/codelist/RegulationNatureValue/generallyBinding
profil podstawowy	teren zabudowy zagrodowej teren produkcji w gospodarstwach rolnych teren akwakultury i obsługi rybactwa teren komunikacji teren zieleni urządzonej teren ogrodów działkowych teren infrastruktury technicznej
profil dodatkowy	teren usług teren zieleni naturalnej teren lasu teren wód
maksymalna nadziemna intensywnosc zabudowy	0.8
maksymalny udzial powierzchni zabudowy	60%
maksymalna wysokosc zabudowy	15.0 m
minimalny udzial powierzchni biologicznie czynnej	30%
geometria	
plan	https://www.gov.pl/zagospodarowanieprzestrzenne/app/AktPlanowaniaPrzestrzennego/PL.ZIPPZP.10542/060104-POG/1POG

strefa planistyczna	PL.ZIPPZP.10542_060104-POG_1POG-67SR_20260512T074003
identifier	https://www.gov.pl/zagospodarowanieprzestrzenne/app/StrefaPlanistyczna/PL.ZIPPZP.10542/060104-POG/1POG-67SR/20260512T074003
przestrzen nazw	PL.ZIPPZP.10542/060104-POG
lokalny id	1POG-67SR
wersja id	20260512T074003
poczatek wersji obiektu	2026-05-12T07:40:03
nazwa	strefa produkcji rolniczej

oznaczenie	67SR
symbol	SR
obowiazuje od	2025-10-24
obowiazuje do	obecnie
status	w opracowaniu https://inspire.ec.europa.eu/codelist/ProcessStepGeneralValue/elaboration
charakter ustalenia	ogólnie wiążące https://inspire.ec.europa.eu/codelist/RegulationNatureValue/generallyBinding
profil podstawowy	teren produkcji w gospodarstwach rolnych teren wielkotowarowej produkcji rolnej teren akwakultury i obsługi rybactwa teren komunikacji teren ogrodów działkowych teren infrastruktury technicznej
profil dodatkowy	teren elektrowni słonecznej teren zieleni urządzonej teren zieleni naturalnej teren lasu teren wód
maksymalna nadziemna intensywnosc zabudowy	0.8
maksymalny udzial powierzchni zabudowy	60%
maksymalna wysokosc zabudowy	15.0 m
minimalny udzial powierzchni biologicznie czynnej	30%
geometria	
plan	https://www.gov.pl/zagospodarowanieprzestrzenne/app/AktPlanowaniaPrzestrzennego/PL.ZIPPZP.10542/060104-POG/1POG

strefa planistyczna	PL.ZIPPZP.10542_060104-POG_1POG-68SJ_20251110T090000
identifier	https://www.gov.pl/zagospodarowanieprzestrzenne/app/StrefaPlanistyczna/PL.ZIPPZP.10542/060104-POG/1POG-68SJ/20251110T090000
przestrzen nazw	PL.ZIPPZP.10542/060104-POG
lokalny id	1POG-68SJ
wersja id	20251110T090000

poczatek wersji obiektu	2025-11-10T09:00
nazwa	strefa wielofunkcyjna z zabudową mieszkaniową jednorodzinną
oznaczenie	68SJ
symbol	SJ
obowiazuje od	2025-10-24
obowiazuje do	obecnie
status	w opracowaniu https://inspire.ec.europa.eu/codelist/ProcessStepGeneralValue/elaboration
charakter ustalenia	ogólnie wiążące https://inspire.ec.europa.eu/codelist/RegulationNatureValue/generallyBinding
profil podstawowy	teren zabudowy mieszkaniowej jednorodzinnej teren usług teren komunikacji teren zieleni urządzonej teren ogrodów działkowych teren infrastruktury technicznej
profil dodatkowy	teren zabudowy letniskowej lub rekreacji indywidualnej teren zieleni naturalnej teren lasu teren wód
maksymalna nadziemna intensywnosc zabudowy	0.6
maksymalny udzial powierzchni zabudowy	40%
maksymalna wysokosc zabudowy	10.0 m
minimalny udzial powierzchni biologicznie czynnej	30%
geometria	
plan	https://www.gov.pl/zagospodarowanieprzestrzenne/app/AktPlanowaniaPrzestrzennego/PL.ZIPPZP.10542/060104-POG/1POG

strefa planistyczna	PL.ZIPPZP.10542_060104-POG_1POG-68SZ_20251110T090000
identifier	https://www.gov.pl/zagospodarowanieprzestrzenne/app/StrefaPlanistyczna/PL.ZIPPZP.10542/060104-POG/1POG-68SZ/20251110T090000
przestrzen nazw	PL.ZIPPZP.10542/060104-POG
lokalny id	1POG-68SZ

wersja id	20251110T090000
poczatek wersji obiektu	2025-11-10T09:00
nazwa	strefa wielofunkcyjna z zabudową zagrodową
oznaczenie	68SZ
symbol	SZ
obowiazuje od	2025-10-24
obowiazuje do	obecnie
status	w opracowaniu https://inspire.ec.europa.eu/codelist/ProcessStepGeneralValue/elaboration
charakter ustalenia	ogólnie wiążące https://inspire.ec.europa.eu/codelist/RegulationNatureValue/generallyBinding
profil podstawowy	teren zabudowy zagrodowej teren produkcji w gospodarstwach rolnych teren akwakultury i obsługi rybactwa teren komunikacji teren zieleni urządzonej teren ogrodów działkowych teren infrastruktury technicznej
profil dodatkowy	teren usług teren zieleni naturalnej teren lasu teren wód
maksymalna nadziemna intensywnosc zabudowy	0.8
maksymalny udzial powierzchni zabudowy	60%
maksymalna wysokosc zabudowy	15.0 m
minimalny udzial powierzchni biologicznie czynnej	30%
geometria	
plan	https://www.gov.pl/zagospodarowanieprzestrzenne/app/AktPlanowaniaPrzestrzennego/PL.ZIPPZP.10542/060104-POG/1POG

strefa planistyczna	PL.ZIPPZP.10542_060104-POG_1POG-68SR_20260512T074416
identifier	https://www.gov.pl/zagospodarowanieprzestrzenne/app/StrefaPlanistyczna/PL.ZIPPZP.10542/060104-POG/1POG-68SR/20260512T074416

przestrzen nazw	PL.ZIPPZP.10542/060104-POG
lokalny id	1POG-68SR
wersja id	20260512T074416
poczatek wersji obiektu	2026-05-12T07:44:16
nazwa	strefa produkcji rolniczej
oznaczenie	68SR
symbol	SR
obowiazuje od	2025-10-24
obowiazuje do	obecnie
status	w opracowaniu https://inspire.ec.europa.eu/codelist/ProcessStepGeneralValue/elaboration
charakter ustalenia	ogólnie wiążące https://inspire.ec.europa.eu/codelist/RegulationNatureValue/generallyBinding
profil podstawowy	teren produkcji w gospodarstwach rolnych teren wielkotowarowej produkcji rolnej teren akwakultury i obsługi rybactwa teren komunikacji teren ogrodów działkowych teren infrastruktury technicznej
profil dodatkowy	teren elektrowni słonecznej teren zieleni urządzonej teren zieleni naturalnej teren lasu teren wód
maksymalna nadziemna intensywnosc zabudowy	0.8
maksymalny udzial powierzchni zabudowy	60%
maksymalna wysokosc zabudowy	15.0 m
minimalny udzial powierzchni biologicznie czynnej	30%
geometria	
plan	https://www.gov.pl/zagospodarowanieprzestrzenne/app/AktPlanowaniaPrzestrzennego/PL.ZIPPZP.10542/060104-POG/1POG

strefa planistyczna	PL.ZIPPZP.10542_060104-POG_1POG-69SZ_20251110T090000
identifier	https://www.gov.pl/zagospodarowanieprzestrzenne/app

	/StrefaPlanistyczna/PL.ZIPPZP.10542/060104-POG/1POG-69SZ/20251110T090000
przestrzen nazw	PL.ZIPPZP.10542/060104-POG
lokalny id	1POG-69SZ
wersja id	20251110T090000
poczatek wersji obiektu	2025-11-10T09:00
nazwa	strefa wielofunkcyjna z zabudową zagrodową
oznaczenie	69SZ
symbol	SZ
obowiazuje od	2025-10-24
obowiazuje do	obecnie
status	w opracowaniu https://inspire.ec.europa.eu/codelist/ProcessStepGeneralValue/elaboration
charakter ustalenia	ogólnie wiążące https://inspire.ec.europa.eu/codelist/RegulationNatureValue/generallyBinding
profil podstawowy	teren zabudowy zagrodowej teren produkcji w gospodarstwach rolnych teren akwakultury i obsługi rybactwa teren komunikacji teren zieleni urządzonej teren ogrodów działkowych teren infrastruktury technicznej
profil dodatkowy	teren usług teren zieleni naturalnej teren lasu teren wód
maksymalna nadziemna intensywnosc zabudowy	0.8
maksymalny udzial powierzchni zabudowy	60%
maksymalna wysokosc zabudowy	15.0 m
minimalny udzial powierzchni biologicznie czynnej	30%
geometria	
plan	https://www.gov.pl/zagospodarowanieprzestrzenne/app/AktPlanowaniaPrzestrzennego/PL.ZIPPZP.10542/060104-POG/1POG

strefa planistyczna	PL.ZIPPZP.10542_060104-POG_1POG-69SJ_20251110T090000
identifier	https://www.gov.pl/zagospodarowanieprzestrzenne/app /StrefaPlanistyczna/PL.ZIPPZP.10542/060104-POG/1POG-69SJ /20251110T090000
przestrzen nazw	PL.ZIPPZP.10542/060104-POG
lokalny id	1POG-69SJ
wersja id	20251110T090000
poczatek wersji obiektu	2025-11-10T09:00
nazwa	strefa wielofunkcyjna z zabudową mieszkaniową jednorodzinną
oznaczenie	69SJ
symbol	SJ
obowiazuje od	2025-10-24
obowiazuje do	obecnie
status	w opracowaniu https://inspire.ec.europa.eu/codelist/ProcessStepGeneralValue /elaboration
charakter ustalenia	ogólnie wiążące https://inspire.ec.europa.eu/codelist/RegulationNatureValue /generallyBinding
profil podstawowy	teren zabudowy mieszkaniowej jednorodzinnej teren usług teren komunikacji teren zieleni urządzonej teren ogrodów działkowych teren infrastruktury technicznej
profil dodatkowy	teren zabudowy letniskowej lub rekreacji indywidualnej teren zieleni naturalnej teren lasu teren wód
maksymalna nadziemna intensywnosc zabudowy	0.6
maksymalny udzial powierzchni zabudowy	40%
maksymalna wysokosc zabudowy	10.0 m
minimalny udzial powierzchni biologicznie czynnej	30%
geometria	
plan	https://www.gov.pl/zagospodarowanieprzestrzenne/app

	/AktPlanowaniaPrzestrzennego/PL.ZIPPZP.10542/060104-POG/1POG
strefa planistyczna	PL.ZIPPZP.10542_060104-POG_1POG-69SR_20260512T080116
identifier	https://www.gov.pl/zagospodarowanieprzestrzenne/app /StrefaPlanistyczna/PL.ZIPPZP.10542/060104-POG/1POG-69SR /20260512T080116
przestrzen nazw	PL.ZIPPZP.10542/060104-POG
lokalny id	1POG-69SR
wersja id	20260512T080116
poczatek wersji obiektu	2026-05-12T08:01:16
nazwa	strefa produkcji rolniczej
oznaczenie	69SR
symbol	SR
obowiazuje od	2025-10-24
obowiazuje do	obecnie
status	w opracowaniu https://inspire.ec.europa.eu/codelist/ProcessStepGeneralValue /elaboration
charakter ustalenia	ogólnie wiążące https://inspire.ec.europa.eu/codelist/RegulationNatureValue /generallyBinding
profil podstawowy	teren produkcji w gospodarstwach rolnych teren wielkotowarowej produkcji rolnej teren akwakultury i obsługi rybactwa teren komunikacji teren ogrodów działkowych teren infrastruktury technicznej
profil dodatkowy	teren elektrowni słonecznej teren zieleni urządzonej teren zieleni naturalnej teren lasu teren wód
maksymalna nadziemna intensywnosc zabudowy	0.8
maksymalny udzial powierzchni zabudowy	60%
maksymalna wysokosc zabudowy	15.0 m
minimalny udzial powierzchni biologicznie czynnej	30%
geometria	



plan	https://www.gov.pl/zagospodarowanieprzestrzenne/app /AktPlanowaniaPrzestrzennego/PL.ZIPPZP.10542/060104-POG/1POG

strefa planistyczna	PL.ZIPPZP.10542_060104-POG_1POG-70SJ_20251110T090000
identifier	https://www.gov.pl/zagospodarowanieprzestrzenne/app /StrefaPlanistyczna/PL.ZIPPZP.10542/060104-POG/1POG-70SJ /20251110T090000
przestrzen nazw	PL.ZIPPZP.10542/060104-POG
lokalny id	1POG-70SJ
wersja id	20251110T090000
poczatek wersji obiektu	2025-11-10T09:00
nazwa	strefa wielofunkcyjna z zabudową mieszkaniową jednorodzinną
oznaczenie	70SJ
symbol	SJ
obowiazuje od	2025-10-24
obowiazuje do	obecnie
status	w opracowaniu https://inspire.ec.europa.eu/codelist/ProcessStepGeneralValue /elaboration
charakter ustalenia	ogólnie wiążące https://inspire.ec.europa.eu/codelist/RegulationNatureValue /generallyBinding
profil podstawowy	teren zabudowy mieszkaniowej jednorodzinnej teren usług teren komunikacji teren zieleni urządzonej teren ogrodów działkowych teren infrastruktury technicznej
profil dodatkowy	teren zabudowy letniskowej lub rekreacji indywidualnej teren zieleni naturalnej teren lasu teren wód
maksymalna nadziemna intensywnosc zabudowy	0.6
maksymalny udzial powierzchni zabudowy	40%
maksymalna wysokosc zabudowy	10.0 m
minimalny udzial powierzchni	

biologicznie czynnej	30%
geometria	
plan	https://www.gov.pl/zagospodarowanieprzestrzenne/app /AktPlanowaniaPrzestrzennego/PL.ZIPPZP.10542/060104-POG/1POG
strefa planistyczna	PL.ZIPPZP.10542_060104-POG_1POG-70SZ_20251110T090000
identifier	https://www.gov.pl/zagospodarowanieprzestrzenne/app /StrefaPlanistyczna/PL.ZIPPZP.10542/060104-POG/1POG-70SZ /20251110T090000
przestrzen nazw	PL.ZIPPZP.10542/060104-POG
lokalny id	1POG-70SZ
wersja id	20251110T090000
poczatek wersji obiektu	2025-11-10T09:00
nazwa	strefa wielofunkcyjna z zabudową zagrodową
oznaczenie	70SZ
symbol	SZ
obowiazuje od	2025-10-24
obowiazuje do	obecnie
status	w opracowaniu https://inspire.ec.europa.eu/codelist/ProcessStepGeneralValue /elaboration
charakter ustalenia	ogólnie wiążące https://inspire.ec.europa.eu/codelist/RegulationNatureValue /generallyBinding
profil podstawowy	teren zabudowy zagrodowej teren produkcji w gospodarstwach rolnych teren akwakultury i obsługi rybactwa teren komunikacji teren zieleni urządzonej teren ogrodów działkowych teren infrastruktury technicznej
profil dodatkowy	teren usług teren zieleni naturalnej teren lasu teren wód
maksymalna nadziemna intensywnosc zabudowy	0.8
maksymalny udzial powierzchni zabudowy	60%

maksymalna wysokosc zabudowy	15.0 m
minimalny udzial powierzchni biologicznie czynnej	30%
geometria	
plan	https://www.gov.pl/zagospodarowanieprzestrzenne/app/AktPlanowaniaPrzestrzennego/PL.ZIPPZP.10542/060104-POG/1POG
strefa planistyczna	PL.ZIPPZP.10542_060104-POG_1POG-70SR_20260512T080418
identifier	https://www.gov.pl/zagospodarowanieprzestrzenne/app/StrefaPlanistyczna/PL.ZIPPZP.10542/060104-POG/1POG-70SR/20260512T080418
przestrzen nazw	PL.ZIPPZP.10542/060104-POG
lokalny id	1POG-70SR
wersja id	20260512T080418
poczatek wersji obiektu	2026-05-12T08:04:18
nazwa	strefa produkcji rolniczej
oznaczenie	70SR
symbol	SR
obowiazuje od	2025-10-24
obowiazuje do	obecnie
status	w opracowaniu https://inspire.ec.europa.eu/codelist/ProcessStepGeneralValue/elaboration
charakter ustalenia	ogólnie wiążące https://inspire.ec.europa.eu/codelist/RegulationNatureValue/generallyBinding
profil podstawowy	teren produkcji w gospodarstwach rolnych teren wielkotowarowej produkcji rolnej teren akwakultury i obsługi rybactwa teren komunikacji teren ogrodów działkowych teren infrastruktury technicznej
profil dodatkowy	teren elektrowni słonecznej teren zieleni urządzonej teren zieleni naturalnej teren lasu teren wód
maksymalna nadziemna intensywnosc zabudowy	0.8

maksymalny udzial powierzchni zabudowy	60%
maksymalna wysokosc zabudowy	15.0 m
minimalny udzial powierzchni biologicznie czynnej	30%
geometria	
plan	https://www.gov.pl/zagospodarowanieprzestrzenne/app/AktPlanowaniaPrzestrzennego/PL.ZIPPZP.10542/060104-POG/1POG

strefa planistyczna	PL.ZIPPZP.10542_060104-POG_1POG-71SJ_20251110T090000
identifier	https://www.gov.pl/zagospodarowanieprzestrzenne/app/StrefaPlanistyczna/PL.ZIPPZP.10542/060104-POG/1POG-71SJ/20251110T090000
przestrzen nazw	PL.ZIPPZP.10542/060104-POG
lokalny id	1POG-71SJ
wersja id	20251110T090000
poczatek wersji obiektu	2025-11-10T09:00
nazwa	strefa wielofunkcyjna z zabudową mieszkaniową jednorodzinną
oznaczenie	71SJ
symbol	SJ
obowiazuje od	2025-10-24
obowiazuje do	obecnie
status	w opracowaniu https://inspire.ec.europa.eu/codelist/ProcessStepGeneralValue/elaboration
charakter ustalenia	ogólnie wiążące https://inspire.ec.europa.eu/codelist/RegulationNatureValue/generallyBinding
profil podstawowy	teren zabudowy mieszkaniowej jednorodzinnej teren usług teren komunikacji teren zieleni urządzonej teren ogrodów działkowych teren infrastruktury technicznej
profil dodatkowy	teren zabudowy letniskowej lub rekreacji indywidualnej teren zieleni naturalnej teren lasu teren wód
maksymalna nadziemna	

intensywnosc zabudowy	0.6
maksymalny udzial powierzchni zabudowy	40%
maksymalna wysokosc zabudowy	10.0 m
minimalny udzial powierzchni biologicznie czynnej	30%
geometria	
plan	https://www.gov.pl/zagospodarowanieprzestrzenne/app/AktPlanowaniaPrzestrzennego/PL.ZIPPZP.10542/060104-POG/1POG
strefa planistyczna	PL.ZIPPZP.10542_060104-POG_1POG-71SZ_20251110T090000
identifier	https://www.gov.pl/zagospodarowanieprzestrzenne/app/StrefaPlanistyczna/PL.ZIPPZP.10542/060104-POG/1POG-71SZ/20251110T090000
przestrzen nazw	PL.ZIPPZP.10542/060104-POG
lokalny id	1POG-71SZ
wersja id	20251110T090000
poczatek wersji obiektu	2025-11-10T09:00
nazwa	strefa wielofunkcyjna z zabudową zagrodową
oznaczenie	71SZ
symbol	SZ
obowiazuje od	2025-10-24
obowiazuje do	obecnie
status	w opracowaniu https://inspire.ec.europa.eu/codelist/ProcessStepGeneralValue/elaboration
charakter ustalenia	ogólnie wiążące https://inspire.ec.europa.eu/codelist/RegulationNatureValue/generallyBinding
profil podstawowy	teren zabudowy zagrodowej teren produkcji w gospodarstwach rolnych teren akwakultury i obsługi rybactwa teren komunikacji teren zieleni urządzonej teren ogrodów działkowych teren infrastruktury technicznej
profil dodatkowy	teren usług teren zieleni naturalnej

	teren lasu teren wód
maksymalna nadziemna intensywnosc zabudowy	0.8
maksymalny udzial powierzchni zabudowy	60%
maksymalna wysokosc zabudowy	15.0 m
minimalny udzial powierzchni biologicznie czynnej	30%
geometria	
plan	https://www.gov.pl/zagospodarowanieprzestrzenne/app /AktPlanowaniaPrzestrzennego/PL.ZIPPZP.10542/060104-POG/1POG

strefa planistyczna	PL.ZIPPZP.10542_060104-POG_1POG-71SR_20260512T081347
identifier	https://www.gov.pl/zagospodarowanieprzestrzenne/app /StrefaPlanistyczna/PL.ZIPPZP.10542/060104-POG/1POG-71SR /20260512T081347
przestrzen nazw	PL.ZIPPZP.10542/060104-POG
lokalny id	1POG-71SR
wersja id	20260512T081347
poczatek wersji obiektu	2026-05-12T08:13:47
nazwa	strefa produkcji rolniczej
oznaczenie	71SR
symbol	SR
obowiazuje od	2025-10-24
obowiazuje do	obecnie
status	w opracowaniu https://inspire.ec.europa.eu/codelist/ProcessStepGeneralValue /elaboration
charakter ustalenia	ogólnie wiążące https://inspire.ec.europa.eu/codelist/RegulationNatureValue /generallyBinding
profil podstawowy	teren produkcji w gospodarstwach rolnych teren wielkotowarowej produkcji rolnej teren akwakultury i obsługi rybactwa teren komunikacji teren ogrodów działkowych teren infrastruktury technicznej

profil dodatkowy	teren elektrowni słonecznej teren zieleni urządzonej teren zieleni naturalnej teren lasu teren wód
maksymalna nadziemna intensywnosc zabudowy	0.8
maksymalny udzial powierzchni zabudowy	60%
maksymalna wysokosc zabudowy	15.0 m
minimalny udzial powierzchni biologicznie czynnej	30%
geometria	
plan	https://www.gov.pl/zagospodarowanieprzestrzenne/app/AktPlanowaniaPrzestrzennego/PL.ZIPPZP.10542/060104-POG/1POG

strefa planistyczna	PL.ZIPPZP.10542_060104-POG_1POG-72SJ_20251110T090000
identifier	https://www.gov.pl/zagospodarowanieprzestrzenne/app/StrefaPlanistyczna/PL.ZIPPZP.10542/060104-POG/1POG-72SJ/20251110T090000
przestrzen nazw	PL.ZIPPZP.10542/060104-POG
lokalny id	1POG-72SJ
wersja id	20251110T090000
poczatek wersji obiektu	2025-11-10T09:00
nazwa	strefa wielofunkcyjna z zabudową mieszkaniową jednorodzinną
oznaczenie	72SJ
symbol	SJ
obowiazuje od	2025-10-24
obowiazuje do	obecnie
status	w opracowaniu https://inspire.ec.europa.eu/codelist/ProcessStepGeneralValue/elaboration
charakter ustalenia	ogólnie wiążące https://inspire.ec.europa.eu/codelist/RegulationNatureValue/generallyBinding
profil podstawowy	teren zabudowy mieszkaniowej jednorodzinnej teren usług teren komunikacji teren zieleni urządzonej

	teren ogrodów działkowych teren infrastruktury technicznej
profil dodatkowy	teren zabudowy letniskowej lub rekreacji indywidualnej teren zieleni naturalnej teren lasu teren wód
maksymalna nadziemna intensywnosc zabudowy	0.6
maksymalny udzial powierzchni zabudowy	40%
maksymalna wysokosc zabudowy	10.0 m
minimalny udzial powierzchni biologicznie czynnej	30%
geometria	
plan	https://www.gov.pl/zagospodarowanieprzestrzenne/app /AktPlanowaniaPrzestrzennego/PL.ZIPPZP.10542/060104-POG/1POG

strefa planistyczna	PL.ZIPPZP.10542_060104-POG_1POG-72SZ_20251110T090000
identifier	https://www.gov.pl/zagospodarowanieprzestrzenne/app /StrefaPlanistyczna/PL.ZIPPZP.10542/060104-POG/1POG-72SZ /20251110T090000
przestrzen nazw	PL.ZIPPZP.10542/060104-POG
lokalny id	1POG-72SZ
wersja id	20251110T090000
poczatek wersji obiektu	2025-11-10T09:00
nazwa	strefa wielofunkcyjna z zabudową zagrodową
oznaczenie	72SZ
symbol	SZ
obowiazuje od	2025-10-24
obowiazuje do	obecnie
status	w opracowaniu https://inspire.ec.europa.eu/codelist/ProcessStepGeneralValue /elaboration
charakter ustalenia	ogólnie wiążące https://inspire.ec.europa.eu/codelist/RegulationNatureValue /generallyBinding
profil podstawowy	teren zabudowy zagrodowej teren produkcji w gospodarstwach rolnych

	teren akwakultury i obsługi rybactwa teren komunikacji teren zieleni urządzonej teren ogrodów działkowych teren infrastruktury technicznej
profil dodatkowy	teren usług teren zieleni naturalnej teren lasu teren wód
maksymalna nadziemna intensywnosc zabudowy	0.8
maksymalny udzial powierzchni zabudowy	60%
maksymalna wysokosc zabudowy	15.0 m
minimalny udzial powierzchni biologicznie czynnej	30%
geometria	
plan	https://www.gov.pl/zagospodarowanieprzestrzenne/app /AktPlanowaniaPrzestrzennego/PL.ZIPPZP.10542/060104-POG/1POG

strefa planistyczna	PL.ZIPPZP.10542_060104-POG_1POG-72SR_20260512T081955
identifier	https://www.gov.pl/zagospodarowanieprzestrzenne/app /StrefaPlanistyczna/PL.ZIPPZP.10542/060104-POG/1POG-72SR /20260512T081955
przestrzen nazw	PL.ZIPPZP.10542/060104-POG
lokalny id	1POG-72SR
wersja id	20260512T081955
poczatek wersji obiektu	2026-05-12T08:19:55
nazwa	strefa produkcji rolniczej
oznaczenie	72SR
symbol	SR
obowiazuje od	2025-10-24
obowiazuje do	obecnie
status	w opracowaniu https://inspire.ec.europa.eu/codelist/ProcessStepGeneralValue /elaboration
charakter ustalenia	ogólnie wiążące https://inspire.ec.europa.eu/codelist/RegulationNatureValue /generallyBinding

profil podstawowy	teren produkcji w gospodarstwach rolnych teren wielkotowarowej produkcji rolnej teren akwakultury i obsługi rybactwa teren komunikacji teren ogrodów działkowych teren infrastruktury technicznej
profil dodatkowy	teren elektrowni słonecznej teren zieleni urządzonej teren zieleni naturalnej teren lasu teren wód
maksymalna nadziemna intensywnosc zabudowy	0.8
maksymalny udzial powierzchni zabudowy	60%
maksymalna wysokosc zabudowy	15.0 m
minimalny udzial powierzchni biologicznie czynnej	30%
geometria	
plan	https://www.gov.pl/zagospodarowanieprzestrzenne/app/AktPlanowaniaPrzestrzennego/PL.ZIPPZP.10542/060104-POG/1POG

strefa planistyczna	PL.ZIPPZP.10542_060104-POG_1POG-73SJ_20251110T090000
identifier	https://www.gov.pl/zagospodarowanieprzestrzenne/app/StrefaPlanistyczna/PL.ZIPPZP.10542/060104-POG/1POG-73SJ/20251110T090000
przestrzen nazw	PL.ZIPPZP.10542/060104-POG
lokalny id	1POG-73SJ
wersja id	20251110T090000
poczatek wersji obiektu	2025-11-10T09:00
nazwa	strefa wielofunkcyjna z zabudową mieszkaniową jednorodzinną
oznaczenie	73SJ
symbol	SJ
obowiazuje od	2025-10-24
obowiazuje do	obecnie
status	w opracowaniu https://inspire.ec.europa.eu/codelist/ProcessStepGeneralValue/elaboration

charakter ustalenia	ogólnie wiążące https://inspire.ec.europa.eu/codelist/RegulationNatureValue/generallyBinding
profil podstawowy	teren zabudowy mieszkaniowej jednorodzinnej teren usług teren komunikacji teren zieleni urządzonej teren ogrodów działkowych teren infrastruktury technicznej
profil dodatkowy	teren zabudowy letniskowej lub rekreacji indywidualnej teren zieleni naturalnej teren lasu teren wód
maksymalna nadziemna intensywnosc zabudowy	0.6
maksymalny udzial powierzchni zabudowy	40%
maksymalna wysokosc zabudowy	10.0 m
minimalny udzial powierzchni biologicznie czynnej	30%
geometria	
plan	https://www.gov.pl/zagospodarowanieprzestrzenne/app/AktPlanowaniaPrzestrzennego/PL.ZIPPZP.10542/060104-POG/1POG

strefa planistyczna	PL.ZIPPZP.10542_060104-POG_1POG-73SZ_20251110T090000
identifier	https://www.gov.pl/zagospodarowanieprzestrzenne/app/StrefaPlanistyczna/PL.ZIPPZP.10542/060104-POG/1POG-73SZ/20251110T090000
przestrzen nazw	PL.ZIPPZP.10542/060104-POG
lokalny id	1POG-73SZ
wersja id	20251110T090000
poczatek wersji obiektu	2025-11-10T09:00
nazwa	strefa wielofunkcyjna z zabudową zagrodową
oznaczenie	73SZ
symbol	SZ
obowiazuje od	2025-10-24
obowiazuje do	obecnie
status	w opracowaniu https://inspire.ec.europa.eu/codelist/ProcessStepGeneralValue

	/elaboration
charakter ustalenia	ogólnie wiążące https://inspire.ec.europa.eu/codelist/RegulationNatureValue/generallyBinding
profil podstawowy	teren zabudowy zagrodowej teren produkcji w gospodarstwach rolnych teren akwakultury i obsługi rybactwa teren komunikacji teren zieleni urządzonej teren ogrodów działkowych teren infrastruktury technicznej
profil dodatkowy	teren usług teren zieleni naturalnej teren lasu teren wód
maksymalna nadziemna intensywnosc zabudowy	0.8
maksymalny udzial powierzchni zabudowy	60%
maksymalna wysokosc zabudowy	15.0 m
minimalny udzial powierzchni biologicznie czynnej	30%
geometria	
plan	https://www.gov.pl/zagospodarowanieprzestrzenne/app/AktPlanowaniaPrzestrzennego/PL.ZIPPZP.10542/060104-POG/1POG

strefa planistyczna	PL.ZIPPZP.10542_060104-POG_1POG-73SR_20260512T082707
identifier	https://www.gov.pl/zagospodarowanieprzestrzenne/app/StrefaPlanistyczna/PL.ZIPPZP.10542/060104-POG/1POG-73SR/20260512T082707
przestrzen nazw	PL.ZIPPZP.10542/060104-POG
lokalny id	1POG-73SR
wersja id	20260512T082707
poczatek wersji obiektu	2026-05-12T08:27:07
nazwa	strefa produkcji rolniczej
oznaczenie	73SR
symbol	SR
obowiazuje od	2025-10-24
obowiazuje do	obecnie

status	w opracowaniu https://inspire.ec.europa.eu/codelist/ProcessStepGeneralValue/elaboration
charakter ustalenia	ogólnie wiążące https://inspire.ec.europa.eu/codelist/RegulationNatureValue/generallyBinding
profil podstawowy	teren produkcji w gospodarstwach rolnych teren wielkotowarowej produkcji rolnej teren akwakultury i obsługi rybactwa teren komunikacji teren ogrodów działkowych teren infrastruktury technicznej
profil dodatkowy	teren elektrowni słonecznej teren zieleni urządzonej teren zieleni naturalnej teren lasu teren wód
maksymalna nadziemna intensywnosc zabudowy	0.8
maksymalny udzial powierzchni zabudowy	60%
maksymalna wysokosc zabudowy	15.0 m
minimalny udzial powierzchni biologicznie czynnej	30%
geometria	
plan	https://www.gov.pl/zagospodarowanieprzestrzenne/app/AktPlanowaniaPrzestrzennego/PL.ZIPPZP.10542/060104-POG/1POG

strefa planistyczna	PL.ZIPPZP.10542_060104-POG_1POG-74SJ_20251110T090000
identifier	https://www.gov.pl/zagospodarowanieprzestrzenne/app/StrefaPlanistyczna/PL.ZIPPZP.10542/060104-POG/1POG-74SJ/20251110T090000
przestrzen nazw	PL.ZIPPZP.10542/060104-POG
lokalny id	1POG-74SJ
wersja id	20251110T090000
poczatek wersji obiektu	2025-11-10T09:00
nazwa	strefa wielofunkcyjna z zabudową mieszkaniową jednorodzinną
oznaczenie	74SJ
symbol	SJ

obowiazuje od	2025-10-24
obowiazuje do	obecnie
status	w opracowaniu https://inspire.ec.europa.eu/codelist/ProcessStepGeneralValue/elaboration
charakter ustalenia	ogólnie wiążące https://inspire.ec.europa.eu/codelist/RegulationNatureValue/generallyBinding
profil podstawowy	teren zabudowy mieszkaniowej jednorodzinnej teren usług teren komunikacji teren zieleni urządzonej teren ogrodów działkowych teren infrastruktury technicznej
profil dodatkowy	teren zabudowy letniskowej lub rekreacji indywidualnej teren zieleni naturalnej teren lasu teren wód
maksymalna nadziemna intensywnosc zabudowy	0.6
maksymalny udzial powierzchni zabudowy	40%
maksymalna wysokosc zabudowy	10.0 m
minimalny udzial powierzchni biologicznie czynnej	30%
geometria	
plan	https://www.gov.pl/zagospodarowanieprzestrzenne/app/AktPlanowaniaPrzestrzennego/PL.ZIPPZP.10542/060104-POG/1POG

strefa planistyczna	PL.ZIPPZP.10542_060104-POG_1POG-74SZ_20251110T090000
identifier	https://www.gov.pl/zagospodarowanieprzestrzenne/app/StrefaPlanistyczna/PL.ZIPPZP.10542/060104-POG/1POG-74SZ/20251110T090000
przestrzen nazw	PL.ZIPPZP.10542/060104-POG
lokalny id	1POG-74SZ
wersja id	20251110T090000
poczatek wersji obiektu	2025-11-10T09:00
nazwa	strefa wielofunkcyjna z zabudową zagrodową
oznaczenie	74SZ

symbol	SZ
obowiazuje od	2025-10-24
obowiazuje do	obecnie
status	w opracowaniu https://inspire.ec.europa.eu/codelist/ProcessStepGeneralValue/elaboration
charakter ustalenia	ogólnie wiążące https://inspire.ec.europa.eu/codelist/RegulationNatureValue/generallyBinding
profil podstawowy	teren zabudowy zagrodowej teren produkcji w gospodarstwach rolnych teren akwakultury i obsługi rybactwa teren komunikacji teren zieleni urządzonej teren ogrodów działkowych teren infrastruktury technicznej
profil dodatkowy	teren usług teren zieleni naturalnej teren lasu teren wód
maksymalna nadziemna intensywnosc zabudowy	0.8
maksymalny udzial powierzchni zabudowy	60%
maksymalna wysokosc zabudowy	15.0 m
minimalny udzial powierzchni biologicznie czynnej	30%
geometria	
plan	https://www.gov.pl/zagospodarowanieprzestrzenne/app/AktPlanowaniaPrzestrzennego/PL.ZIPPZP.10542/060104-POG/1POG
strefa planistyczna	PL.ZIPPZP.10542_060104-POG_1POG-74SR_20260512T083916
identifier	https://www.gov.pl/zagospodarowanieprzestrzenne/app/StrefaPlanistyczna/PL.ZIPPZP.10542/060104-POG/1POG-74SR/20260512T083916
przestrzen nazw	PL.ZIPPZP.10542/060104-POG
lokalny id	1POG-74SR
wersja id	20260512T083916
poczatek wersji obiektu	2026-05-12T08:39:16

nazwa	strefa produkcji rolniczej
oznaczenie	74SR
symbol	SR
obowiazuje od	2025-10-24
obowiazuje do	obecnie
status	w opracowaniu https://inspire.ec.europa.eu/codelist/ProcessStepGeneralValue/elaboration
charakter ustalenia	ogólnie wiążące https://inspire.ec.europa.eu/codelist/RegulationNatureValue/generallyBinding
profil podstawowy	teren produkcji w gospodarstwach rolnych teren wielkotowarowej produkcji rolnej teren akwakultury i obsługi rybactwa teren komunikacji teren ogrodów działkowych teren infrastruktury technicznej
profil dodatkowy	teren elektrowni słonecznej teren zieleni urządzonej teren zieleni naturalnej teren lasu teren wód
maksymalna nadziemna intensywnosc zabudowy	0.8
maksymalny udzial powierzchni zabudowy	60%
maksymalna wysokosc zabudowy	15.0 m
minimalny udzial powierzchni biologicznie czynnej	30%
geometria	
plan	https://www.gov.pl/zagospodarowanieprzestrzenne/app/AktPlanowaniaPrzestrzennego/PL.ZIPPZP.10542/060104-POG/1POG

strefa planistyczna	PL.ZIPPZP.10542_060104-POG_1POG-75SJ_20251110T090000
identifier	https://www.gov.pl/zagospodarowanieprzestrzenne/app/StrefaPlanistyczna/PL.ZIPPZP.10542/060104-POG/1POG-75SJ/20251110T090000
przestrzen nazw	PL.ZIPPZP.10542/060104-POG
lokalny id	1POG-75SJ

wersja id	20251110T090000
poczatek wersji obiektu	2025-11-10T09:00
nazwa	strefa wielofunkcyjna z zabudową mieszkaniową jednorodzinną
oznaczenie	75SJ
symbol	SJ
obowiazuje od	2025-10-24
obowiazuje do	obecnie
status	w opracowaniu https://inspire.ec.europa.eu/codelist/ProcessStepGeneralValue/elaboration
charakter ustalenia	ogólnie wiążące https://inspire.ec.europa.eu/codelist/RegulationNatureValue/generallyBinding
profil podstawowy	teren zabudowy mieszkaniowej jednorodzinnej teren usług teren komunikacji teren zieleni urządzonej teren ogrodów działkowych teren infrastruktury technicznej
profil dodatkowy	teren zabudowy letniskowej lub rekreacji indywidualnej teren zieleni naturalnej teren lasu teren wód
maksymalna nadziemna intensywnosc zabudowy	0.6
maksymalny udzial powierzchni zabudowy	40%
maksymalna wysokosc zabudowy	10.0 m
minimalny udzial powierzchni biologicznie czynnej	30%
geometria	
plan	https://www.gov.pl/zagospodarowanieprzestrzenne/app/AktPlanowaniaPrzestrzennego/PL.ZIPPZP.10542/060104-POG/1POG

strefa planistyczna	PL.ZIPPZP.10542_060104-POG_1POG-75SZ_20251110T090000
identifier	https://www.gov.pl/zagospodarowanieprzestrzenne/app/StrefaPlanistyczna/PL.ZIPPZP.10542/060104-POG/1POG-75SZ/20251110T090000
przestrzen nazw	PL.ZIPPZP.10542/060104-POG

lokalny id	1POG-75SZ
wersja id	20251110T090000
poczatek wersji obiektu	2025-11-10T09:00
nazwa	strefa wielofunkcyjna z zabudową zagrodową
oznaczenie	75SZ
symbol	SZ
obowiazuje od	2025-10-24
obowiazuje do	obecnie
status	w opracowaniu https://inspire.ec.europa.eu/codelist/ProcessStepGeneralValue/elaboration
charakter ustalenia	ogólnie wiążące https://inspire.ec.europa.eu/codelist/RegulationNatureValue/generallyBinding
profil podstawowy	teren zabudowy zagrodowej teren produkcji w gospodarstwach rolnych teren akwakultury i obsługi rybactwa teren komunikacji teren zieleni urządzonej teren ogrodów działkowych teren infrastruktury technicznej
profil dodatkowy	teren usług teren zieleni naturalnej teren lasu teren wód
maksymalna nadziemna intensywnosc zabudowy	0.8
maksymalny udzial powierzchni zabudowy	60%
maksymalna wysokosc zabudowy	15.0 m
minimalny udzial powierzchni biologicznie czynnej	30%
geometria	
plan	https://www.gov.pl/zagospodarowanieprzestrzenne/app/AktPlanowaniaPrzestrzennego/PL.ZIPPZP.10542/060104-POG/1POG

strefa planistyczna	PL.ZIPPZP.10542_060104-POG_1POG-75SR_20260512T084129
identifier	https://www.gov.pl/zagospodarowanieprzestrzenne/app/StrefaPlanistyczna/PL.ZIPPZP.10542/060104-POG/1POG-75SR

	/20260512T084129
przestrzen nazw	PL.ZIPPZP.10542/060104-POG
lokalny id	1POG-75SR
wersja id	20260512T084129
poczatek wersji obiektu	2026-05-12T08:41:29
nazwa	strefa produkcji rolniczej
oznaczenie	75SR
symbol	SR
obowiazuje od	2025-10-24
obowiazuje do	obecnie
status	w opracowaniu https://inspire.ec.europa.eu/codelist/ProcessStepGeneralValue/elaboration
charakter ustalenia	ogólnie wiążące https://inspire.ec.europa.eu/codelist/RegulationNatureValue/generallyBinding
profil podstawowy	teren produkcji w gospodarstwach rolnych teren wielkotowarowej produkcji rolnej teren akwakultury i obsługi rybactwa teren komunikacji teren ogrodów działkowych teren infrastruktury technicznej
profil dodatkowy	teren elektrowni słonecznej teren zieleni urządzonej teren zieleni naturalnej teren lasu teren wód
maksymalna nadziemna intensywnosc zabudowy	0.8
maksymalny udzial powierzchni zabudowy	60%
maksymalna wysokosc zabudowy	15.0 m
minimalny udzial powierzchni biologicznie czynnej	30%
geometria	
plan	https://www.gov.pl/zagospodarowanieprzestrzenne/app/AktPlanowaniaPrzestrzennego/PL.ZIPPZP.10542/060104-POG/1POG
strefa planistyczna	PL.ZIPPZP.10542_060104-POG_1POG-76SJ_20251110T090000

identifier	https://www.gov.pl/zagospodarowanieprzestrzenne/app/StrefaPlanistyczna/PL.ZIPPZP.10542/060104-POG/1POG-76SJ/20251110T090000
przestrzen nazw	PL.ZIPPZP.10542/060104-POG
lokalny id	1POG-76SJ
wersja id	20251110T090000
poczatek wersji obiektu	2025-11-10T09:00
nazwa	strefa wielofunkcyjna z zabudową mieszkaniową jednorodzinną
oznaczenie	76SJ
symbol	SJ
obowiazuje od	2025-10-24
obowiazuje do	obecnie
status	w opracowaniu https://inspire.ec.europa.eu/codelist/ProcessStepGeneralValue/elaboration
charakter ustalenia	ogólnie wiążące https://inspire.ec.europa.eu/codelist/RegulationNatureValue/generallyBinding
profil podstawowy	teren zabudowy mieszkaniowej jednorodzinnej teren usług teren komunikacji teren zieleni urządzonej teren ogrodów działkowych teren infrastruktury technicznej
profil dodatkowy	teren zabudowy letniskowej lub rekreacji indywidualnej teren zieleni naturalnej teren lasu teren wód
maksymalna nadziemna intensywnosc zabudowy	0.6
maksymalny udzial powierzchni zabudowy	40%
maksymalna wysokosc zabudowy	10.0 m
minimalny udzial powierzchni biologicznie czynnej	30%
geometria	
plan	https://www.gov.pl/zagospodarowanieprzestrzenne/app/AktPlanowaniaPrzestrzennego/PL.ZIPPZP.10542/060104-POG/1POG

strefa planistyczna	PL.ZIPPZP.10542_060104-POG_1POG-76SZ_20251110T090000
identifier	https://www.gov.pl/zagospodarowanieprzestrzenne/app /StrefaPlanistyczna/PL.ZIPPZP.10542/060104-POG/1POG-76SZ /20251110T090000
przestrzen nazw	PL.ZIPPZP.10542/060104-POG
lokalny id	1POG-76SZ
wersja id	20251110T090000
poczatek wersji obiektu	2025-11-10T09:00
nazwa	strefa wielofunkcyjna z zabudową zagrodową
oznaczenie	76SZ
symbol	SZ
obowiazuje od	2025-10-24
obowiazuje do	obecnie
status	w opracowaniu https://inspire.ec.europa.eu/codelist/ProcessStepGeneralValue /elaboration
charakter ustalenia	ogólnie wiążące https://inspire.ec.europa.eu/codelist/RegulationNatureValue /generallyBinding
profil podstawowy	teren zabudowy zagrodowej teren produkcji w gospodarstwach rolnych teren akwakultury i obsługi rybactwa teren komunikacji teren zieleni urządzonej teren ogrodów działkowych teren infrastruktury technicznej
profil dodatkowy	teren usług teren zieleni naturalnej teren lasu teren wód
maksymalna nadziemna intensywnosc zabudowy	0.8
maksymalny udzial powierzchni zabudowy	60%
maksymalna wysokosc zabudowy	15.0 m
minimalny udzial powierzchni biologicznie czynnej	30%
geometria	

plan	https://www.gov.pl/zagospodarowanieprzestrzenne/app/AktPlanowaniaPrzestrzennego/PL.ZIPPZP.10542/060104-POG/1POG
strefa planistyczna	PL.ZIPPZP.10542_060104-POG_1POG-76SR_20260512T090858
identifier	https://www.gov.pl/zagospodarowanieprzestrzenne/app/StrefaPlanistyczna/PL.ZIPPZP.10542/060104-POG/1POG-76SR/20260512T090858
przestrzen nazw	PL.ZIPPZP.10542/060104-POG
lokalny id	1POG-76SR
wersja id	20260512T090858
poczatek wersji obiektu	2026-05-12T09:08:58
nazwa	strefa produkcji rolniczej
oznaczenie	76SR
symbol	SR
obowiazuje od	2025-10-24
obowiazuje do	obecnie
status	w opracowaniu https://inspire.ec.europa.eu/codelist/ProcessStepGeneralValue/elaboration
charakter ustalenia	ogólnie wiążące https://inspire.ec.europa.eu/codelist/RegulationNatureValue/generallyBinding
profil podstawowy	teren produkcji w gospodarstwach rolnych teren wielkotowarowej produkcji rolnej teren akwakultury i obsługi rybactwa teren komunikacji teren ogrodów działkowych teren infrastruktury technicznej
profil dodatkowy	teren elektrowni słonecznej teren zieleni urządzonej teren zieleni naturalnej teren lasu teren wód
maksymalna nadziemna intensywnosc zabudowy	0.8
maksymalny udzial powierzchni zabudowy	60%
maksymalna wysokosc zabudowy	15.0 m
minimalny udzial powierzchni biologicznie czynnej	30%
geometria	



plan	https://www.gov.pl/zagospodarowanieprzestrzenne/app/AktPlanowaniaPrzestrzennego/PL.ZIPPZP.10542/060104-POG/1POG
strefa planistyczna	PL.ZIPPZP.10542_060104-POG_1POG-77SJ_20251110T090000
identifier	https://www.gov.pl/zagospodarowanieprzestrzenne/app/StrefaPlanistyczna/PL.ZIPPZP.10542/060104-POG/1POG-77SJ/20251110T090000
przestrzen nazw	PL.ZIPPZP.10542/060104-POG
lokalny id	1POG-77SJ
wersja id	20251110T090000
poczatek wersji obiektu	2025-11-10T09:00
nazwa	strefa wielofunkcyjna z zabudową mieszkaniową jednorodzinną
oznaczenie	77SJ
symbol	SJ
obowiazuje od	2025-10-24
obowiazuje do	obecnie
status	w opracowaniu https://inspire.ec.europa.eu/codelist/ProcessStepGeneralValue/elaboration
charakter ustalenia	ogólnie wiążące https://inspire.ec.europa.eu/codelist/RegulationNatureValue/generallyBinding
profil podstawowy	teren zabudowy mieszkaniowej jednorodzinnej teren usług teren komunikacji teren zieleni urządzonej teren ogrodów działkowych teren infrastruktury technicznej
profil dodatkowy	teren zabudowy letniskowej lub rekreacji indywidualnej teren zieleni naturalnej teren lasu teren wód
maksymalna nadziemna intensywnosc zabudowy	0.6
maksymalny udzial powierzchni zabudowy	40%
maksymalna wysokosc zabudowy	10.0 m
minimalny udzial powierzchni	

biologicznie czynnej	30%
geometria	
plan	https://www.gov.pl/zagospodarowanieprzestrzenne/app /AktPlanowaniaPrzestrzennego/PL.ZIPPZP.10542/060104-POG/1POG
strefa planistyczna	PL.ZIPPZP.10542_060104-POG_1POG-77SZ_20251110T090000
identifier	https://www.gov.pl/zagospodarowanieprzestrzenne/app /StrefaPlanistyczna/PL.ZIPPZP.10542/060104-POG/1POG-77SZ /20251110T090000
przestrzen nazw	PL.ZIPPZP.10542/060104-POG
lokalny id	1POG-77SZ
wersja id	20251110T090000
poczatek wersji obiektu	2025-11-10T09:00
nazwa	strefa wielofunkcyjna z zabudową zagrodową
oznaczenie	77SZ
symbol	SZ
obowiazuje od	2025-10-24
obowiazuje do	obecnie
status	w opracowaniu https://inspire.ec.europa.eu/codelist/ProcessStepGeneralValue /elaboration
charakter ustalenia	ogólnie wiążące https://inspire.ec.europa.eu/codelist/RegulationNatureValue /generallyBinding
profil podstawowy	teren zabudowy zagrodowej teren produkcji w gospodarstwach rolnych teren akwakultury i obsługi rybactwa teren komunikacji teren zieleni urządzonej teren ogrodów działkowych teren infrastruktury technicznej
profil dodatkowy	teren usług teren zieleni naturalnej teren lasu teren wód
maksymalna nadziemna intensywnosc zabudowy	0.8
maksymalny udzial powierzchni zabudowy	60%

maksymalna wysokosc zabudowy	15.0 m
minimalny udzial powierzchni biologicznie czynnej	30%
geometria	
plan	https://www.gov.pl/zagospodarowanieprzestrzenne/app /AktPlanowaniaPrzestrzennego/PL.ZIPPZP.10542/060104-POG/1POG
strefa planistyczna	PL.ZIPPZP.10542_060104-POG_1POG-77SR_20260512T091434
identifier	https://www.gov.pl/zagospodarowanieprzestrzenne/app /StrefaPlanistyczna/PL.ZIPPZP.10542/060104-POG/1POG-77SR /20260512T091434
przestrzen nazw	PL.ZIPPZP.10542/060104-POG
lokalny id	1POG-77SR
wersja id	20260512T091434
poczatek wersji obiektu	2026-05-12T09:14:34
nazwa	strefa produkcji rolniczej
oznaczenie	77SR
symbol	SR
obowiazuje od	2025-10-24
obowiazuje do	obecnie
status	w opracowaniu https://inspire.ec.europa.eu/codelist/ProcessStepGeneralValue /elaboration
charakter ustalenia	ogólnie wiążące https://inspire.ec.europa.eu/codelist/RegulationNatureValue /generallyBinding
profil podstawowy	teren produkcji w gospodarstwach rolnych teren wielkotowarowej produkcji rolnej teren akwakultury i obsługi rybactwa teren komunikacji teren ogrodów działkowych teren infrastruktury technicznej
profil dodatkowy	teren elektrowni słonecznej teren zieleni urządzonej teren zieleni naturalnej teren lasu teren wód
maksymalna nadziemna intensywnosc zabudowy	0.8

maksymalny udzial powierzchni zabudowy	60%
maksymalna wysokosc zabudowy	15.0 m
minimalny udzial powierzchni biologicznie czynnej	30%
geometria	
plan	https://www.gov.pl/zagospodarowanieprzestrzenne/app/AktPlanowaniaPrzestrzennego/PL.ZIPPZP.10542/060104-POG/1POG

strefa planistyczna	PL.ZIPPZP.10542_060104-POG_1POG-78SJ_20251110T090000
identifier	https://www.gov.pl/zagospodarowanieprzestrzenne/app/StrefaPlanistyczna/PL.ZIPPZP.10542/060104-POG/1POG-78SJ/20251110T090000
przestrzen nazw	PL.ZIPPZP.10542/060104-POG
lokalny id	1POG-78SJ
wersja id	20251110T090000
poczatek wersji obiektu	2025-11-10T09:00
nazwa	strefa wielofunkcyjna z zabudową mieszkaniową jednorodzinną
oznaczenie	78SJ
symbol	SJ
obowiazuje od	2025-10-24
obowiazuje do	obecnie
status	w opracowaniu https://inspire.ec.europa.eu/codelist/ProcessStepGeneralValue/elaboration
charakter ustalenia	ogólnie wiążące https://inspire.ec.europa.eu/codelist/RegulationNatureValue/generallyBinding
profil podstawowy	teren zabudowy mieszkaniowej jednorodzinnej teren usług teren komunikacji teren zieleni urządzonej teren ogrodów działkowych teren infrastruktury technicznej
profil dodatkowy	teren zabudowy letniskowej lub rekreacji indywidualnej teren zieleni naturalnej teren lasu teren wód
maksymalna nadziemna	

intensywnosc zabudowy	0.6
maksymalny udzial powierzchni zabudowy	40%
maksymalna wysokosc zabudowy	10.0 m
minimalny udzial powierzchni biologicznie czynnej	30%
geometria	
plan	https://www.gov.pl/zagospodarowanieprzestrzenne/app/AktPlanowaniaPrzestrzennego/PL.ZIPPZP.10542/060104-POG/1POG
strefa planistyczna	PL.ZIPPZP.10542_060104-POG_1POG-78SZ_20251110T090000
identifier	https://www.gov.pl/zagospodarowanieprzestrzenne/app/StrefaPlanistyczna/PL.ZIPPZP.10542/060104-POG/1POG-78SZ/20251110T090000
przestrzen nazw	PL.ZIPPZP.10542/060104-POG
lokalny id	1POG-78SZ
wersja id	20251110T090000
poczatek wersji obiektu	2025-11-10T09:00
nazwa	strefa wielofunkcyjna z zabudową zagrodową
oznaczenie	78SZ
symbol	SZ
obowiazuje od	2025-10-24
obowiazuje do	obecnie
status	w opracowaniu https://inspire.ec.europa.eu/codelist/ProcessStepGeneralValue/elaboration
charakter ustalenia	ogólnie wiążące https://inspire.ec.europa.eu/codelist/RegulationNatureValue/generallyBinding
profil podstawowy	teren zabudowy zagrodowej teren produkcji w gospodarstwach rolnych teren akwakultury i obsługi rybactwa teren komunikacji teren zieleni urządzonej teren ogrodów działkowych teren infrastruktury technicznej
profil dodatkowy	teren usług teren zieleni naturalnej

	teren lasu teren wód
maksymalna nadziemna intensywnosc zabudowy	0.8
maksymalny udzial powierzchni zabudowy	60%
maksymalna wysokosc zabudowy	15.0 m
minimalny udzial powierzchni biologicznie czynnej	30%
geometria	
plan	https://www.gov.pl/zagospodarowanieprzestrzenne/app /AktPlanowaniaPrzestrzennego/PL.ZIPPZP.10542/060104-POG/1POG

strefa planistyczna	PL.ZIPPZP.10542_060104-POG_1POG-78SR_20260512T091930
identifier	https://www.gov.pl/zagospodarowanieprzestrzenne/app /StrefaPlanistyczna/PL.ZIPPZP.10542/060104-POG/1POG-78SR /20260512T091930
przestrzen nazw	PL.ZIPPZP.10542/060104-POG
lokalny id	1POG-78SR
wersja id	20260512T091930
poczatek wersji obiektu	2026-05-12T09:19:30
nazwa	strefa produkcji rolniczej
oznaczenie	78SR
symbol	SR
obowiazuje od	2025-10-24
obowiazuje do	obecnie
status	w opracowaniu https://inspire.ec.europa.eu/codelist/ProcessStepGeneralValue /elaboration
charakter ustalenia	ogólnie wiążące https://inspire.ec.europa.eu/codelist/RegulationNatureValue /generallyBinding
profil podstawowy	teren produkcji w gospodarstwach rolnych teren wielkotowarowej produkcji rolnej teren akwakultury i obsługi rybactwa teren komunikacji teren ogrodów działkowych teren infrastruktury technicznej

profil dodatkowy	teren elektrowni słonecznej teren zieleni urządzonej teren zieleni naturalnej teren lasu teren wód
maksymalna nadziemna intensywnosc zabudowy	0.8
maksymalny udzial powierzchni zabudowy	60%
maksymalna wysokosc zabudowy	15.0 m
minimalny udzial powierzchni biologicznie czynnej	30%
geometria	
plan	https://www.gov.pl/zagospodarowanieprzestrzenne/app /AktPlanowaniaPrzestrzennego/PL.ZIPPZP.10542/060104-POG/1POG

strefa planistyczna	PL.ZIPPZP.10542_060104-POG_1POG-79SJ_20251110T090000
identifier	https://www.gov.pl/zagospodarowanieprzestrzenne/app /StrefaPlanistyczna/PL.ZIPPZP.10542/060104-POG/1POG-79SJ /20251110T090000
przestrzen nazw	PL.ZIPPZP.10542/060104-POG
lokalny id	1POG-79SJ
wersja id	20251110T090000
poczatek wersji obiektu	2025-11-10T09:00
nazwa	strefa wielofunkcyjna z zabudową mieszkaniową jednorodzinną
oznaczenie	79SJ
symbol	SJ
obowiazuje od	2025-10-24
obowiazuje do	obecnie
status	w opracowaniu https://inspire.ec.europa.eu/codelist/ProcessStepGeneralValue /elaboration
charakter ustalenia	ogólnie wiążące https://inspire.ec.europa.eu/codelist/RegulationNatureValue /generallyBinding
profil podstawowy	teren zabudowy mieszkaniowej jednorodzinnej teren usług teren komunikacji teren zieleni urządzonej

	teren ogrodów działkowych teren infrastruktury technicznej
profil dodatkowy	teren zabudowy letniskowej lub rekreacji indywidualnej teren zieleni naturalnej teren lasu teren wód
maksymalna nadziemna intensywnosc zabudowy	0.6
maksymalny udzial powierzchni zabudowy	40%
maksymalna wysokosc zabudowy	10.0 m
minimalny udzial powierzchni biologicznie czynnej	30%
geometria	
plan	https://www.gov.pl/zagospodarowanieprzestrzenne/app/AktPlanowaniaPrzestrzennego/PL.ZIPPZP.10542/060104-POG/1POG

strefa planistyczna	PL.ZIPPZP.10542_060104-POG_1POG-79SZ_20251110T090000
identifier	https://www.gov.pl/zagospodarowanieprzestrzenne/app/StrefaPlanistyczna/PL.ZIPPZP.10542/060104-POG/1POG-79SZ/20251110T090000
przestrzen nazw	PL.ZIPPZP.10542/060104-POG
lokalny id	1POG-79SZ
wersja id	20251110T090000
poczatek wersji obiektu	2025-11-10T09:00
nazwa	strefa wielofunkcyjna z zabudową zagrodową
oznaczenie	79SZ
symbol	SZ
obowiazuje od	2025-10-24
obowiazuje do	obecnie
status	w opracowaniu https://inspire.ec.europa.eu/codelist/ProcessStepGeneralValue/elaboration
charakter ustalenia	ogólnie wiążące https://inspire.ec.europa.eu/codelist/RegulationNatureValue/generallyBinding
profil podstawowy	teren zabudowy zagrodowej teren produkcji w gospodarstwach rolnych

	teren akwakultury i obsługi rybactwa teren komunikacji teren zieleni urządzonej teren ogrodów działkowych teren infrastruktury technicznej
profil dodatkowy	teren usług teren zieleni naturalnej teren lasu teren wód
maksymalna nadziemna intensywnosc zabudowy	0.8
maksymalny udzial powierzchni zabudowy	60%
maksymalna wysokosc zabudowy	15.0 m
minimalny udzial powierzchni biologicznie czynnej	30%
geometria	
plan	https://www.gov.pl/zagospodarowanieprzestrzenne/app /AktPlanowaniaPrzestrzennego/PL.ZIPPZP.10542/060104-POG/1POG

strefa planistyczna	PL.ZIPPZP.10542_060104-POG_1POG-79SR_20260512T093629
identifier	https://www.gov.pl/zagospodarowanieprzestrzenne/app /StrefaPlanistyczna/PL.ZIPPZP.10542/060104-POG/1POG-79SR /20260512T093629
przestrzen nazw	PL.ZIPPZP.10542/060104-POG
lokalny id	1POG-79SR
wersja id	20260512T093629
poczatek wersji obiektu	2026-05-12T09:36:29
nazwa	strefa produkcji rolniczej
oznaczenie	79SR
symbol	SR
obowiazuje od	2025-10-24
obowiazuje do	obecnie
status	w opracowaniu https://inspire.ec.europa.eu/codelist/ProcessStepGeneralValue /elaboration
charakter ustalenia	ogólnie wiążące https://inspire.ec.europa.eu/codelist/RegulationNatureValue /generallyBinding

profil podstawowy	teren produkcji w gospodarstwach rolnych teren wielkotowarowej produkcji rolnej teren akwakultury i obsługi rybactwa teren komunikacji teren ogrodów działkowych teren infrastruktury technicznej
profil dodatkowy	teren biogazowni teren zieleni urządzonej teren zieleni naturalnej teren lasu teren wód
maksymalna nadziemna intensywnosc zabudowy	0.8
maksymalny udzial powierzchni zabudowy	60%
maksymalna wysokosc zabudowy	15.0 m
minimalny udzial powierzchni biologicznie czynnej	30%
geometria	
plan	https://www.gov.pl/zagospodarowanieprzestrzenne/app /AktPlanowaniaPrzestrzennego/PL.ZIPPZP.10542/060104-POG/1POG

strefa planistyczna	PL.ZIPPZP.10542_060104-POG_1POG-80SJ_20251110T090000
identifier	https://www.gov.pl/zagospodarowanieprzestrzenne/app /StrefaPlanistyczna/PL.ZIPPZP.10542/060104-POG/1POG-80SJ /20251110T090000
przestrzen nazw	PL.ZIPPZP.10542/060104-POG
lokalny id	1POG-80SJ
wersja id	20251110T090000
poczatek wersji obiektu	2025-11-10T09:00
nazwa	strefa wielofunkcyjna z zabudową mieszkaniową jednorodzinną
oznaczenie	80SJ
symbol	SJ
obowiazuje od	2025-10-24
obowiazuje do	obecnie
status	w opracowaniu https://inspire.ec.europa.eu/codelist/ProcessStepGeneralValue /elaboration

charakter ustalenia	ogólnie wiążące https://inspire.ec.europa.eu/codelist/RegulationNatureValue/generallyBinding
profil podstawowy	teren zabudowy mieszkaniowej jednorodzinnej teren usług teren komunikacji teren zieleni urządzonej teren ogrodów działkowych teren infrastruktury technicznej
profil dodatkowy	teren zabudowy letniskowej lub rekreacji indywidualnej teren zieleni naturalnej teren lasu teren wód
maksymalna nadziemna intensywnosc zabudowy	0.6
maksymalny udzial powierzchni zabudowy	40%
maksymalna wysokosc zabudowy	10.0 m
minimalny udzial powierzchni biologicznie czynnej	30%
geometria	
plan	https://www.gov.pl/zagospodarowanieprzestrzenne/app/AktPlanowaniaPrzestrzennego/PL.ZIPPZP.10542/060104-POG/1POG

strefa planistyczna	PL.ZIPPZP.10542_060104-POG_1POG-80SZ_20251110T090000
identifier	https://www.gov.pl/zagospodarowanieprzestrzenne/app/StrefaPlanistyczna/PL.ZIPPZP.10542/060104-POG/1POG-80SZ/20251110T090000
przestrzen nazw	PL.ZIPPZP.10542/060104-POG
lokalny id	1POG-80SZ
wersja id	20251110T090000
poczatek wersji obiektu	2025-11-10T09:00
nazwa	strefa wielofunkcyjna z zabudową zagrodową
oznaczenie	80SZ
symbol	SZ
obowiazuje od	2025-10-24
obowiazuje do	obecnie
status	w opracowaniu https://inspire.ec.europa.eu/codelist/ProcessStepGeneralValue

	/elaboration
charakter ustalenia	ogólnie wiążące https://inspire.ec.europa.eu/codelist/RegulationNatureValue/generallyBinding
profil podstawowy	teren zabudowy zagrodowej teren produkcji w gospodarstwach rolnych teren akwakultury i obsługi rybactwa teren komunikacji teren zieleni urządzonej teren ogrodów działkowych teren infrastruktury technicznej
profil dodatkowy	teren usług teren zieleni naturalnej teren lasu teren wód
maksymalna nadziemna intensywnosc zabudowy	0.8
maksymalny udzial powierzchni zabudowy	60%
maksymalna wysokosc zabudowy	15.0 m
minimalny udzial powierzchni biologicznie czynnej	30%
geometria	
plan	https://www.gov.pl/zagospodarowanieprzestrzenne/app/AktPlanowaniaPrzestrzennego/PL.ZIPPZP.10542/060104-POG/1POG

strefa planistyczna	PL.ZIPPZP.10542_060104-POG_1POG-80SR_20260512T095701
identifier	https://www.gov.pl/zagospodarowanieprzestrzenne/app/StrefaPlanistyczna/PL.ZIPPZP.10542/060104-POG/1POG-80SR/20260512T095701
przestrzen nazw	PL.ZIPPZP.10542/060104-POG
lokalny id	1POG-80SR
wersja id	20260512T095701
poczatek wersji obiektu	2026-05-12T09:57:01
nazwa	strefa produkcji rolniczej
oznaczenie	80SR
symbol	SR
obowiazuje od	2025-10-24
obowiazuje do	obecnie

status	w opracowaniu https://inspire.ec.europa.eu/codelist/ProcessStepGeneralValue/elaboration
charakter ustalenia	ogólnie wiążące https://inspire.ec.europa.eu/codelist/RegulationNatureValue/generallyBinding
profil podstawowy	teren produkcji w gospodarstwach rolnych teren wielkotowarowej produkcji rolnej teren akwakultury i obsługi rybactwa teren komunikacji teren ogrodów działkowych teren infrastruktury technicznej
profil dodatkowy	teren elektrowni słonecznej teren zieleni urządzonej teren zieleni naturalnej teren lasu teren wód
maksymalna nadziemna intensywnosc zabudowy	0.8
maksymalny udzial powierzchni zabudowy	60%
maksymalna wysokosc zabudowy	15.0 m
minimalny udzial powierzchni biologicznie czynnej	30%
geometria	
plan	https://www.gov.pl/zagospodarowanieprzestrzenne/app/AktPlanowaniaPrzestrzennego/PL.ZIPPZP.10542/060104-POG/1POG

strefa planistyczna	PL.ZIPPZP.10542_060104-POG_1POG-81SJ_20251110T090000
identifier	https://www.gov.pl/zagospodarowanieprzestrzenne/app/StrefaPlanistyczna/PL.ZIPPZP.10542/060104-POG/1POG-81SJ/20251110T090000
przestrzen nazw	PL.ZIPPZP.10542/060104-POG
lokalny id	1POG-81SJ
wersja id	20251110T090000
poczatek wersji obiektu	2025-11-10T09:00
nazwa	strefa wielofunkcyjna z zabudową mieszkaniową jednorodzinną
oznaczenie	81SJ
symbol	SJ

obowiazuje od	2025-10-24
obowiazuje do	obecnie
status	w opracowaniu https://inspire.ec.europa.eu/codelist/ProcessStepGeneralValue/elaboration
charakter ustalenia	ogólnie wiążące https://inspire.ec.europa.eu/codelist/RegulationNatureValue/generallyBinding
profil podstawowy	teren zabudowy mieszkaniowej jednorodzinnej teren usług teren komunikacji teren zieleni urządzonej teren ogrodów działkowych teren infrastruktury technicznej
profil dodatkowy	teren zabudowy letniskowej lub rekreacji indywidualnej teren zieleni naturalnej teren lasu teren wód
maksymalna nadziemna intensywnosc zabudowy	0.6
maksymalny udzial powierzchni zabudowy	40%
maksymalna wysokosc zabudowy	10.0 m
minimalny udzial powierzchni biologicznie czynnej	30%
geometria	
plan	https://www.gov.pl/zagospodarowanieprzestrzenne/app/AktPlanowaniaPrzestrzennego/PL.ZIPPZP.10542/060104-POG/1POG

strefa planistyczna	PL.ZIPPZP.10542_060104-POG_1POG-81SZ_20251110T090000
identifier	https://www.gov.pl/zagospodarowanieprzestrzenne/app/StrefaPlanistyczna/PL.ZIPPZP.10542/060104-POG/1POG-81SZ/20251110T090000
przestrzen nazw	PL.ZIPPZP.10542/060104-POG
lokalny id	1POG-81SZ
wersja id	20251110T090000
poczatek wersji obiektu	2025-11-10T09:00
nazwa	strefa wielofunkcyjna z zabudową zagrodową
oznaczenie	81SZ

symbol	SZ
obowiazuje od	2025-10-24
obowiazuje do	obecnie
status	w opracowaniu https://inspire.ec.europa.eu/codelist/ProcessStepGeneralValue/elaboration
charakter ustalenia	ogólnie wiążące https://inspire.ec.europa.eu/codelist/RegulationNatureValue/generallyBinding
profil podstawowy	teren zabudowy zagrodowej teren produkcji w gospodarstwach rolnych teren akwakultury i obsługi rybactwa teren komunikacji teren zieleni urządzonej teren ogrodów działkowych teren infrastruktury technicznej
profil dodatkowy	teren usług teren zieleni naturalnej teren lasu teren wód
maksymalna nadziemna intensywnosc zabudowy	0.8
maksymalny udzial powierzchni zabudowy	60%
maksymalna wysokosc zabudowy	15.0 m
minimalny udzial powierzchni biologicznie czynnej	30%
geometria	
plan	https://www.gov.pl/zagospodarowanieprzestrzenne/app/AktPlanowaniaPrzestrzennego/PL.ZIPPZP.10542/060104-POG/1POG

strefa planistyczna	PL.ZIPPZP.10542_060104-POG_1POG-81SR_20260512T122843
identifier	https://www.gov.pl/zagospodarowanieprzestrzenne/app/StrefaPlanistyczna/PL.ZIPPZP.10542/060104-POG/1POG-81SR/20260512T122843
przestrzen nazw	PL.ZIPPZP.10542/060104-POG
lokalny id	1POG-81SR
wersja id	20260512T122843
poczatek wersji obiektu	2026-05-12T12:28:43

nazwa	strefa produkcji rolniczej
oznaczenie	81SR
symbol	SR
obowiazuje od	2025-10-24
obowiazuje do	obecnie
status	w opracowaniu https://inspire.ec.europa.eu/codelist/ProcessStepGeneralValue/elaboration
charakter ustalenia	ogólnie wiążące https://inspire.ec.europa.eu/codelist/RegulationNatureValue/generallyBinding
profil podstawowy	teren produkcji w gospodarstwach rolnych teren wielkotowarowej produkcji rolnej teren akwakultury i obsługi rybactwa teren komunikacji teren ogrodów działkowych teren infrastruktury technicznej
profil dodatkowy	teren elektrowni słonecznej teren zieleni urządzonej teren zieleni naturalnej teren lasu teren wód
maksymalna nadziemna intensywnosc zabudowy	0.8
maksymalny udzial powierzchni zabudowy	60%
maksymalna wysokosc zabudowy	15.0 m
minimalny udzial powierzchni biologicznie czynnej	30%
geometria	
plan	https://www.gov.pl/zagospodarowanieprzestrzenne/app/AktPlanowaniaPrzestrzennego/PL.ZIPPZP.10542/060104-POG/1POG

strefa planistyczna	PL.ZIPPZP.10542_060104-POG_1POG-82SJ_20251110T090000
identifier	https://www.gov.pl/zagospodarowanieprzestrzenne/app/StrefaPlanistyczna/PL.ZIPPZP.10542/060104-POG/1POG-82SJ/20251110T090000
przestrzen nazw	PL.ZIPPZP.10542/060104-POG
lokalny id	1POG-82SJ

wersja id	20251110T090000
poczatek wersji obiektu	2025-11-10T09:00
nazwa	strefa wielofunkcyjna z zabudową mieszkaniową jednorodzinną
oznaczenie	82SJ
symbol	SJ
obowiazuje od	2025-10-24
obowiazuje do	obecnie
status	w opracowaniu https://inspire.ec.europa.eu/codelist/ProcessStepGeneralValue/elaboration
charakter ustalenia	ogólnie wiążące https://inspire.ec.europa.eu/codelist/RegulationNatureValue/generallyBinding
profil podstawowy	teren zabudowy mieszkaniowej jednorodzinnej teren usług teren komunikacji teren zieleni urządzonej teren ogrodów działkowych teren infrastruktury technicznej
profil dodatkowy	teren zabudowy letniskowej lub rekreacji indywidualnej teren zieleni naturalnej teren lasu teren wód
maksymalna nadziemna intensywnosc zabudowy	0.6
maksymalny udzial powierzchni zabudowy	40%
maksymalna wysokosc zabudowy	10.0 m
minimalny udzial powierzchni biologicznie czynnej	30%
geometria	
plan	https://www.gov.pl/zagospodarowanieprzestrzenne/app/AktPlanowaniaPrzestrzennego/PL.ZIPPZP.10542/060104-POG/1POG

strefa planistyczna	PL.ZIPPZP.10542_060104-POG_1POG-82SZ_20251110T090000
identifier	https://www.gov.pl/zagospodarowanieprzestrzenne/app/StrefaPlanistyczna/PL.ZIPPZP.10542/060104-POG/1POG-82SZ/20251110T090000
przestrzen nazw	PL.ZIPPZP.10542/060104-POG

lokalny id	1POG-82SZ
wersja id	20251110T090000
poczatek wersji obiektu	2025-11-10T09:00
nazwa	strefa wielofunkcyjna z zabudową zagrodową
oznaczenie	82SZ
symbol	SZ
obowiazuje od	2025-10-24
obowiazuje do	obecnie
status	w opracowaniu https://inspire.ec.europa.eu/codelist/ProcessStepGeneralValue/elaboration
charakter ustalenia	ogólnie wiążące https://inspire.ec.europa.eu/codelist/RegulationNatureValue/generallyBinding
profil podstawowy	teren zabudowy zagrodowej teren produkcji w gospodarstwach rolnych teren akwakultury i obsługi rybactwa teren komunikacji teren zieleni urządzonej teren ogrodów działkowych teren infrastruktury technicznej
profil dodatkowy	teren usług teren zieleni naturalnej teren lasu teren wód
maksymalna nadziemna intensywnosc zabudowy	0.8
maksymalny udzial powierzchni zabudowy	60%
maksymalna wysokosc zabudowy	15.0 m
minimalny udzial powierzchni biologicznie czynnej	30%
geometria	
plan	https://www.gov.pl/zagospodarowanieprzestrzenne/app/AktPlanowaniaPrzestrzennego/PL.ZIPPZP.10542/060104-POG/1POG

strefa planistyczna	PL.ZIPPZP.10542_060104-POG_1POG-82SR_20260512T104919
identifier	https://www.gov.pl/zagospodarowanieprzestrzenne/app/StrefaPlanistyczna/PL.ZIPPZP.10542/060104-POG/1POG-82SR

	/20260512T104919
przestrzen nazw	PL.ZIPPZP.10542/060104-POG
lokalny id	1POG-82SR
wersja id	20260512T104919
poczatek wersji obiektu	2026-05-12T10:49:19
nazwa	strefa produkcji rolniczej
oznaczenie	82SR
symbol	SR
obowiazuje od	2025-10-24
obowiazuje do	obecnie
status	w opracowaniu https://inspire.ec.europa.eu/codelist/ProcessStepGeneralValue/elaboration
charakter ustalenia	ogólnie wiążące https://inspire.ec.europa.eu/codelist/RegulationNatureValue/generallyBinding
profil podstawowy	teren produkcji w gospodarstwach rolnych teren wielkotowarowej produkcji rolnej teren akwakultury i obsługi rybactwa teren komunikacji teren ogrodów działkowych teren infrastruktury technicznej
profil dodatkowy	teren elektrowni słonecznej teren zieleni urządzonej teren zieleni naturalnej teren lasu teren wód
maksymalna nadziemna intensywnosc zabudowy	0.8
maksymalny udzial powierzchni zabudowy	60%
maksymalna wysokosc zabudowy	15.0 m
minimalny udzial powierzchni biologicznie czynnej	30%
geometria	
plan	https://www.gov.pl/zagospodarowanieprzestrzenne/app/AktPlanowaniaPrzestrzennego/PL.ZIPPZP.10542/060104-POG/1POG
strefa planistyczna	PL.ZIPPZP.10542_060104-POG_1POG-83SJ_20251110T090000

identifier	https://www.gov.pl/zagospodarowanieprzestrzenne/app/StrefaPlanistyczna/PL.ZIPPZP.10542/060104-POG/1POG-83SJ/20251110T090000
przestrzen nazw	PL.ZIPPZP.10542/060104-POG
lokalny id	1POG-83SJ
wersja id	20251110T090000
poczatek wersji obiektu	2025-11-10T09:00
nazwa	strefa wielofunkcyjna z zabudową mieszkaniową jednorodzinną
oznaczenie	83SJ
symbol	SJ
obowiazuje od	2025-10-24
obowiazuje do	obecnie
status	w opracowaniu https://inspire.ec.europa.eu/codelist/ProcessStepGeneralValue/elaboration
charakter ustalenia	ogólnie wiążące https://inspire.ec.europa.eu/codelist/RegulationNatureValue/generallyBinding
profil podstawowy	teren zabudowy mieszkaniowej jednorodzinnej teren usług teren komunikacji teren zieleni urządzonej teren ogrodów działkowych teren infrastruktury technicznej
profil dodatkowy	teren zabudowy letniskowej lub rekreacji indywidualnej teren zieleni naturalnej teren lasu teren wód
maksymalna nadziemna intensywnosc zabudowy	0.6
maksymalny udzial powierzchni zabudowy	40%
maksymalna wysokosc zabudowy	10.0 m
minimalny udzial powierzchni biologicznie czynnej	30%
geometria	
plan	https://www.gov.pl/zagospodarowanieprzestrzenne/app/AktPlanowaniaPrzestrzennego/PL.ZIPPZP.10542/060104-POG/1POG

strefa planistyczna	PL.ZIPPZP.10542_060104-POG_1POG-83SZ_20251110T090000
identifier	https://www.gov.pl/zagospodarowanieprzestrzenne/app /StrefaPlanistyczna/PL.ZIPPZP.10542/060104-POG/1POG-83SZ /20251110T090000
przestrzen nazw	PL.ZIPPZP.10542/060104-POG
lokalny id	1POG-83SZ
wersja id	20251110T090000
poczatek wersji obiektu	2025-11-10T09:00
nazwa	strefa wielofunkcyjna z zabudową zagrodową
oznaczenie	83SZ
symbol	SZ
obowiazuje od	2025-10-24
obowiazuje do	obecnie
status	w opracowaniu https://inspire.ec.europa.eu/codelist/ProcessStepGeneralValue /elaboration
charakter ustalenia	ogólnie wiążące https://inspire.ec.europa.eu/codelist/RegulationNatureValue /generallyBinding
profil podstawowy	teren zabudowy zagrodowej teren produkcji w gospodarstwach rolnych teren akwakultury i obsługi rybactwa teren komunikacji teren zieleni urządzonej teren ogrodów działkowych teren infrastruktury technicznej
profil dodatkowy	teren usług teren zieleni naturalnej teren lasu teren wód
maksymalna nadziemna intensywnosc zabudowy	0.8
maksymalny udzial powierzchni zabudowy	60%
maksymalna wysokosc zabudowy	15.0 m
minimalny udzial powierzchni biologicznie czynnej	30%
geometria	

plan	https://www.gov.pl/zagospodarowanieprzestrzenne/app /AktPlanowaniaPrzestrzennego/PL.ZIPPZP.10542/060104-POG/1POG
strefa planistyczna	PL.ZIPPZP.10542_060104-POG_1POG-83SR_20260512T105124
identifier	https://www.gov.pl/zagospodarowanieprzestrzenne/app /StrefaPlanistyczna/PL.ZIPPZP.10542/060104-POG/1POG-83SR /20260512T105124
przestrzen nazw	PL.ZIPPZP.10542/060104-POG
lokalny id	1POG-83SR
wersja id	20260512T105124
poczatek wersji obiektu	2026-05-12T10:51:24
nazwa	strefa produkcji rolniczej
oznaczenie	83SR
symbol	SR
obowiazuje od	2025-10-24
obowiazuje do	obecnie
status	w opracowaniu https://inspire.ec.europa.eu/codelist/ProcessStepGeneralValue /elaboration
charakter ustalenia	ogólnie wiążące https://inspire.ec.europa.eu/codelist/RegulationNatureValue /generallyBinding
profil podstawowy	teren produkcji w gospodarstwach rolnych teren wielkotowarowej produkcji rolnej teren akwakultury i obsługi rybactwa teren komunikacji teren ogrodów działkowych teren infrastruktury technicznej
profil dodatkowy	teren elektrowni słonecznej teren zieleni urządzonej teren zieleni naturalnej teren lasu teren wód
maksymalna nadziemna intensywnosc zabudowy	0.8
maksymalny udzial powierzchni zabudowy	60%
maksymalna wysokosc zabudowy	15.0 m
minimalny udzial powierzchni biologicznie czynnej	30%
geometria	



plan	https://www.gov.pl/zagospodarowanieprzestrzenne/app /AktPlanowaniaPrzestrzennego/PL.ZIPPZP.10542/060104-POG/1POG

strefa planistyczna	PL.ZIPPZP.10542_060104-POG_1POG-84SJ_20251110T090000
identifier	https://www.gov.pl/zagospodarowanieprzestrzenne/app /StrefaPlanistyczna/PL.ZIPPZP.10542/060104-POG/1POG-84SJ /20251110T090000
przestrzen nazw	PL.ZIPPZP.10542/060104-POG
lokalny id	1POG-84SJ
wersja id	20251110T090000
poczatek wersji obiektu	2025-11-10T09:00
nazwa	strefa wielofunkcyjna z zabudową mieszkaniową jednorodzinną
oznaczenie	84SJ
symbol	SJ
obowiazuje od	2025-10-24
obowiazuje do	obecnie
status	w opracowaniu https://inspire.ec.europa.eu/codelist/ProcessStepGeneralValue /elaboration
charakter ustalenia	ogólnie wiążące https://inspire.ec.europa.eu/codelist/RegulationNatureValue /generallyBinding
profil podstawowy	teren zabudowy mieszkaniowej jednorodzinnej teren usług teren komunikacji teren zieleni urządzonej teren ogrodów działkowych teren infrastruktury technicznej
profil dodatkowy	teren zabudowy letniskowej lub rekreacji indywidualnej teren zieleni naturalnej teren lasu teren wód
maksymalna nadziemna intensywnosc zabudowy	0.6
maksymalny udzial powierzchni zabudowy	40%
maksymalna wysokosc zabudowy	10.0 m
minimalny udzial powierzchni	

biologicznie czynnej	30%
geometria	
plan	https://www.gov.pl/zagospodarowanieprzestrzenne/app /AktPlanowaniaPrzestrzennego/PL.ZIPPZP.10542/060104-POG/1POG
strefa planistyczna	PL.ZIPPZP.10542_060104-POG_1POG-84SZ_20251110T090000
identifier	https://www.gov.pl/zagospodarowanieprzestrzenne/app /StrefaPlanistyczna/PL.ZIPPZP.10542/060104-POG/1POG-84SZ /20251110T090000
przestrzen nazw	PL.ZIPPZP.10542/060104-POG
lokalny id	1POG-84SZ
wersja id	20251110T090000
poczatek wersji obiektu	2025-11-10T09:00
nazwa	strefa wielofunkcyjna z zabudową zagrodową
oznaczenie	84SZ
symbol	SZ
obowiazuje od	2025-10-24
obowiazuje do	obecnie
status	w opracowaniu https://inspire.ec.europa.eu/codelist/ProcessStepGeneralValue /elaboration
charakter ustalenia	ogólnie wiążące https://inspire.ec.europa.eu/codelist/RegulationNatureValue /generallyBinding
profil podstawowy	teren zabudowy zagrodowej teren produkcji w gospodarstwach rolnych teren akwakultury i obsługi rybactwa teren komunikacji teren zieleni urządzonej teren ogrodów działkowych teren infrastruktury technicznej
profil dodatkowy	teren usług teren zieleni naturalnej teren lasu teren wód
maksymalna nadziemna intensywnosc zabudowy	0.8
maksymalny udzial powierzchni zabudowy	60%

maksymalna wysokosc zabudowy	15.0 m
minimalny udzial powierzchni biologicznie czynnej	30%
geometria	
plan	https://www.gov.pl/zagospodarowanieprzestrzenne/app/AktPlanowaniaPrzestrzennego/PL.ZIPPZP.10542/060104-POG/1POG
strefa planistyczna	PL.ZIPPZP.10542_060104-POG_1POG-84SR_20260512T111212
identifier	https://www.gov.pl/zagospodarowanieprzestrzenne/app/StrefaPlanistyczna/PL.ZIPPZP.10542/060104-POG/1POG-84SR/20260512T111212
przestrzen nazw	PL.ZIPPZP.10542/060104-POG
lokalny id	1POG-84SR
wersja id	20260512T111212
poczatek wersji obiektu	2026-05-12T11:12:12
nazwa	strefa produkcji rolniczej
oznaczenie	84SR
symbol	SR
obowiazuje od	2025-10-24
obowiazuje do	obecnie
status	w opracowaniu https://inspire.ec.europa.eu/codelist/ProcessStepGeneralValue/elaboration
charakter ustalenia	ogólnie wiążące https://inspire.ec.europa.eu/codelist/RegulationNatureValue/generallyBinding
profil podstawowy	teren produkcji w gospodarstwach rolnych teren wielkotowarowej produkcji rolnej teren akwakultury i obsługi rybactwa teren komunikacji teren ogrodów działkowych teren infrastruktury technicznej
profil dodatkowy	teren elektrowni słonecznej teren zieleni urządzonej teren zieleni naturalnej teren lasu teren wód
maksymalna nadziemna intensywnosc zabudowy	0.8

maksymalny udzial powierzchni zabudowy	60%
maksymalna wysokosc zabudowy	15.0 m
minimalny udzial powierzchni biologicznie czynnej	30%
geometria	
plan	https://www.gov.pl/zagospodarowanieprzestrzenne/app/AktPlanowaniaPrzestrzennego/PL.ZIPPZP.10542/060104-POG/1POG

strefa planistyczna	PL.ZIPPZP.10542_060104-POG_1POG-85SJ_20251110T090000
identifier	https://www.gov.pl/zagospodarowanieprzestrzenne/app/StrefaPlanistyczna/PL.ZIPPZP.10542/060104-POG/1POG-85SJ/20251110T090000
przestrzen nazw	PL.ZIPPZP.10542/060104-POG
lokalny id	1POG-85SJ
wersja id	20251110T090000
poczatek wersji obiektu	2025-11-10T09:00
nazwa	strefa wielofunkcyjna z zabudową mieszkaniową jednorodzinną
oznaczenie	85SJ
symbol	SJ
obowiazuje od	2025-10-24
obowiazuje do	obecnie
status	w opracowaniu https://inspire.ec.europa.eu/codelist/ProcessStepGeneralValue/elaboration
charakter ustalenia	ogólnie wiążące https://inspire.ec.europa.eu/codelist/RegulationNatureValue/generallyBinding
profil podstawowy	teren zabudowy mieszkaniowej jednorodzinnej teren usług teren komunikacji teren zieleni urządzonej teren ogrodów działkowych teren infrastruktury technicznej
profil dodatkowy	teren zabudowy letniskowej lub rekreacji indywidualnej teren zieleni naturalnej teren lasu teren wód
maksymalna nadziemna	

intensywnosc zabudowy	0.6
maksymalny udzial powierzchni zabudowy	40%
maksymalna wysokosc zabudowy	10.0 m
minimalny udzial powierzchni biologicznie czynnej	30%
geometria	
plan	https://www.gov.pl/zagospodarowanieprzestrzenne/app/AktPlanowaniaPrzestrzennego/PL.ZIPPZP.10542/060104-POG/1POG
strefa planistyczna	PL.ZIPPZP.10542_060104-POG_1POG-85SZ_20251110T090000
identifier	https://www.gov.pl/zagospodarowanieprzestrzenne/app/StrefaPlanistyczna/PL.ZIPPZP.10542/060104-POG/1POG-85SZ/20251110T090000
przestrzen nazw	PL.ZIPPZP.10542/060104-POG
lokalny id	1POG-85SZ
wersja id	20251110T090000
poczatek wersji obiektu	2025-11-10T09:00
nazwa	strefa wielofunkcyjna z zabudową zagrodową
oznaczenie	85SZ
symbol	SZ
obowiazuje od	2025-10-24
obowiazuje do	obecnie
status	w opracowaniu https://inspire.ec.europa.eu/codelist/ProcessStepGeneralValue/elaboration
charakter ustalenia	ogólnie wiążące https://inspire.ec.europa.eu/codelist/RegulationNatureValue/generallyBinding
profil podstawowy	teren zabudowy zagrodowej teren produkcji w gospodarstwach rolnych teren akwakultury i obsługi rybactwa teren komunikacji teren zieleni urządzonej teren ogrodów działkowych teren infrastruktury technicznej
profil dodatkowy	teren usług teren zieleni naturalnej

	teren lasu teren wód
maksymalna nadziemna intensywnosc zabudowy	0.8
maksymalny udzial powierzchni zabudowy	60%
maksymalna wysokosc zabudowy	15.0 m
minimalny udzial powierzchni biologicznie czynnej	30%
geometria	
plan	https://www.gov.pl/zagospodarowanieprzestrzenne/app /AktPlanowaniaPrzestrzennego/PL.ZIPPZP.10542/060104-POG/1POG

strefa planistyczna	PL.ZIPPZP.10542_060104-POG_1POG-85SR_20260512T110544
identifier	https://www.gov.pl/zagospodarowanieprzestrzenne/app /StrefaPlanistyczna/PL.ZIPPZP.10542/060104-POG/1POG-85SR /20260512T110544
przestrzen nazw	PL.ZIPPZP.10542/060104-POG
lokalny id	1POG-85SR
wersja id	20260512T110544
poczatek wersji obiektu	2026-05-12T11:05:44
nazwa	strefa produkcji rolniczej
oznaczenie	85SR
symbol	SR
obowiazuje od	2025-10-24
obowiazuje do	obecnie
status	w opracowaniu https://inspire.ec.europa.eu/codelist/ProcessStepGeneralValue /elaboration
charakter ustalenia	ogólnie wiążące https://inspire.ec.europa.eu/codelist/RegulationNatureValue /generallyBinding
profil podstawowy	teren produkcji w gospodarstwach rolnych teren wielkotowarowej produkcji rolnej teren akwakultury i obsługi rybactwa teren komunikacji teren ogrodów działkowych teren infrastruktury technicznej

profil dodatkowy	teren elektrowni słonecznej teren zieleni urządzonej teren zieleni naturalnej teren lasu teren wód
maksymalna nadziemna intensywnosc zabudowy	0.8
maksymalny udzial powierzchni zabudowy	60%
maksymalna wysokosc zabudowy	15.0 m
minimalny udzial powierzchni biologicznie czynnej	30%
geometria	
plan	https://www.gov.pl/zagospodarowanieprzestrzenne/app /AktPlanowaniaPrzestrzennego/PL.ZIPPZP.10542/060104-POG/1POG

strefa planistyczna	PL.ZIPPZP.10542_060104-POG_1POG-86SJ_20251110T090000
identifier	https://www.gov.pl/zagospodarowanieprzestrzenne/app /StrefaPlanistyczna/PL.ZIPPZP.10542/060104-POG/1POG-86SJ /20251110T090000
przestrzen nazw	PL.ZIPPZP.10542/060104-POG
lokalny id	1POG-86SJ
wersja id	20251110T090000
poczatek wersji obiektu	2025-11-10T09:00
nazwa	strefa wielofunkcyjna z zabudową mieszkaniową jednorodzinną
oznaczenie	86SJ
symbol	SJ
obowiazuje od	2025-10-24
obowiazuje do	obecnie
status	w opracowaniu https://inspire.ec.europa.eu/codelist/ProcessStepGeneralValue /elaboration
charakter ustalenia	ogólnie wiążące https://inspire.ec.europa.eu/codelist/RegulationNatureValue /generallyBinding
profil podstawowy	teren zabudowy mieszkaniowej jednorodzinnej teren usług teren komunikacji teren zieleni urządzonej

	teren ogrodów działkowych teren infrastruktury technicznej
profil dodatkowy	teren zabudowy letniskowej lub rekreacji indywidualnej teren zieleni naturalnej teren lasu teren wód
maksymalna nadziemna intensywnosc zabudowy	0.6
maksymalny udzial powierzchni zabudowy	40%
maksymalna wysokosc zabudowy	10.0 m
minimalny udzial powierzchni biologicznie czynnej	30%
geometria	
plan	https://www.gov.pl/zagospodarowanieprzestrzenne/app /AktPlanowaniaPrzestrzennego/PL.ZIPPZP.10542/060104-POG/1POG

strefa planistyczna	PL.ZIPPZP.10542_060104-POG_1POG-86SZ_20251110T090000
identifier	https://www.gov.pl/zagospodarowanieprzestrzenne/app /StrefaPlanistyczna/PL.ZIPPZP.10542/060104-POG/1POG-86SZ /20251110T090000
przestrzen nazw	PL.ZIPPZP.10542/060104-POG
lokalny id	1POG-86SZ
wersja id	20251110T090000
poczatek wersji obiektu	2025-11-10T09:00
nazwa	strefa wielofunkcyjna z zabudową zagrodową
oznaczenie	86SZ
symbol	SZ
obowiazuje od	2025-10-24
obowiazuje do	obecnie
status	w opracowaniu https://inspire.ec.europa.eu/codelist/ProcessStepGeneralValue /elaboration
charakter ustalenia	ogólnie wiążące https://inspire.ec.europa.eu/codelist/RegulationNatureValue /generallyBinding
profil podstawowy	teren zabudowy zagrodowej teren produkcji w gospodarstwach rolnych

	teren akwakultury i obsługi rybactwa teren komunikacji teren zieleni urządzonej teren ogrodów działkowych teren infrastruktury technicznej
profil dodatkowy	teren usług teren zieleni naturalnej teren lasu teren wód
maksymalna nadziemna intensywnosc zabudowy	0.8
maksymalny udzial powierzchni zabudowy	60%
maksymalna wysokosc zabudowy	15.0 m
minimalny udzial powierzchni biologicznie czynnej	30%
geometria	
plan	https://www.gov.pl/zagospodarowanieprzestrzenne/app /AktPlanowaniaPrzestrzennego/PL.ZIPPZP.10542/060104-POG/1POG

strefa planistyczna	PL.ZIPPZP.10542_060104-POG_1POG-86SR_20260512T113006
identifier	https://www.gov.pl/zagospodarowanieprzestrzenne/app /StrefaPlanistyczna/PL.ZIPPZP.10542/060104-POG/1POG-86SR /20260512T113006
przestrzen nazw	PL.ZIPPZP.10542/060104-POG
lokalny id	1POG-86SR
wersja id	20260512T113006
poczatek wersji obiektu	2026-05-12T11:30:06
nazwa	strefa produkcji rolniczej
oznaczenie	86SR
symbol	SR
obowiazuje od	2025-10-24
obowiazuje do	obecnie
status	w opracowaniu https://inspire.ec.europa.eu/codelist/ProcessStepGeneralValue /elaboration
charakter ustalenia	ogólnie wiążące https://inspire.ec.europa.eu/codelist/RegulationNatureValue /generallyBinding

profil podstawowy	teren produkcji w gospodarstwach rolnych teren wielkotowarowej produkcji rolnej teren akwakultury i obsługi rybactwa teren komunikacji teren ogrodów działkowych teren infrastruktury technicznej
profil dodatkowy	teren elektrowni słonecznej teren zieleni urządzonej teren zieleni naturalnej teren lasu teren wód
maksymalna nadziemna intensywnosc zabudowy	0.8
maksymalny udzial powierzchni zabudowy	60%
maksymalna wysokosc zabudowy	15.0 m
minimalny udzial powierzchni biologicznie czynnej	30%
geometria	
plan	https://www.gov.pl/zagospodarowanieprzestrzenne/app /AktPlanowaniaPrzestrzennego/PL.ZIPPZP.10542/060104-POG/1POG

strefa planistyczna	PL.ZIPPZP.10542_060104-POG_1POG-87SJ_20251110T090000
identifier	https://www.gov.pl/zagospodarowanieprzestrzenne/app /StrefaPlanistyczna/PL.ZIPPZP.10542/060104-POG/1POG-87SJ /20251110T090000
przestrzen nazw	PL.ZIPPZP.10542/060104-POG
lokalny id	1POG-87SJ
wersja id	20251110T090000
poczatek wersji obiektu	2025-11-10T09:00
nazwa	strefa wielofunkcyjna z zabudową mieszkaniową jednorodzinną
oznaczenie	87SJ
symbol	SJ
obowiazuje od	2025-10-24
obowiazuje do	obecnie
status	w opracowaniu https://inspire.ec.europa.eu/codelist/ProcessStepGeneralValue /elaboration

charakter ustalenia	ogólnie wiążące https://inspire.ec.europa.eu/codelist/RegulationNatureValue/generallyBinding
profil podstawowy	teren zabudowy mieszkaniowej jednorodzinnej teren usług teren komunikacji teren zieleni urządzonej teren ogrodów działkowych teren infrastruktury technicznej
profil dodatkowy	teren zabudowy letniskowej lub rekreacji indywidualnej teren zieleni naturalnej teren lasu teren wód
maksymalna nadziemna intensywnosc zabudowy	0.6
maksymalny udzial powierzchni zabudowy	40%
maksymalna wysokosc zabudowy	10.0 m
minimalny udzial powierzchni biologicznie czynnej	30%
geometria	
plan	https://www.gov.pl/zagospodarowanieprzestrzenne/app/AktPlanowaniaPrzestrzennego/PL.ZIPPZP.10542/060104-POG/1POG

strefa planistyczna	PL.ZIPPZP.10542_060104-POG_1POG-87SZ_20251110T090000
identifier	https://www.gov.pl/zagospodarowanieprzestrzenne/app/StrefaPlanistyczna/PL.ZIPPZP.10542/060104-POG/1POG-87SZ/20251110T090000
przestrzen nazw	PL.ZIPPZP.10542/060104-POG
lokalny id	1POG-87SZ
wersja id	20251110T090000
poczatek wersji obiektu	2025-11-10T09:00
nazwa	strefa wielofunkcyjna z zabudową zagrodową
oznaczenie	87SZ
symbol	SZ
obowiazuje od	2025-10-24
obowiazuje do	obecnie
status	w opracowaniu https://inspire.ec.europa.eu/codelist/ProcessStepGeneralValue

	/elaboration
charakter ustalenia	ogólnie wiążące https://inspire.ec.europa.eu/codelist/RegulationNatureValue/generallyBinding
profil podstawowy	teren zabudowy zagrodowej teren produkcji w gospodarstwach rolnych teren akwakultury i obsługi rybactwa teren komunikacji teren zieleni urządzonej teren ogrodów działkowych teren infrastruktury technicznej
profil dodatkowy	teren usług teren zieleni naturalnej teren lasu teren wód
maksymalna nadziemna intensywnosc zabudowy	0.8
maksymalny udzial powierzchni zabudowy	60%
maksymalna wysokosc zabudowy	15.0 m
minimalny udzial powierzchni biologicznie czynnej	30%
geometria	
plan	https://www.gov.pl/zagospodarowanieprzestrzenne/app/AktPlanowaniaPrzestrzennego/PL.ZIPPZP.10542/060104-POG/1POG

strefa planistyczna	PL.ZIPPZP.10542_060104-POG_1POG-87SR_20260512T115436
identifier	https://www.gov.pl/zagospodarowanieprzestrzenne/app/StrefaPlanistyczna/PL.ZIPPZP.10542/060104-POG/1POG-87SR/20260512T115436
przestrzen nazw	PL.ZIPPZP.10542/060104-POG
lokalny id	1POG-87SR
wersja id	20260512T115436
poczatek wersji obiektu	2026-05-12T11:54:36
nazwa	strefa produkcji rolniczej
oznaczenie	87SR
symbol	SR
obowiazuje od	2025-10-24
obowiazuje do	obecnie

status	w opracowaniu https://inspire.ec.europa.eu/codelist/ProcessStepGeneralValue/elaboration
charakter ustalenia	ogólnie wiążące https://inspire.ec.europa.eu/codelist/RegulationNatureValue/generallyBinding
profil podstawowy	teren produkcji w gospodarstwach rolnych teren wielkotowarowej produkcji rolnej teren akwakultury i obsługi rybactwa teren komunikacji teren ogrodów działkowych teren infrastruktury technicznej
profil dodatkowy	teren elektrowni słonecznej teren zieleni urządzonej teren zieleni naturalnej teren lasu teren wód
maksymalna nadziemna intensywnosc zabudowy	0.8
maksymalny udzial powierzchni zabudowy	60%
maksymalna wysokosc zabudowy	15.0 m
minimalny udzial powierzchni biologicznie czynnej	30%
geometria	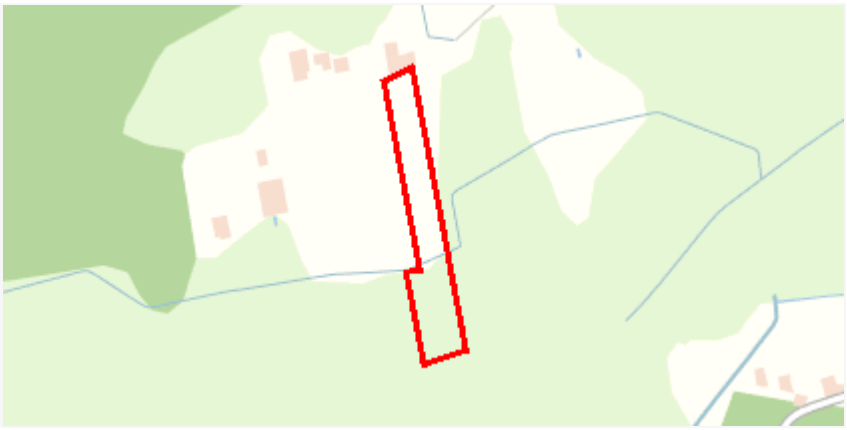
plan	https://www.gov.pl/zagospodarowanieprzestrzenne/app/AktPlanowaniaPrzestrzennego/PL.ZIPPZP.10542/060104-POG/1POG

strefa planistyczna	PL.ZIPPZP.10542_060104-POG_1POG-88SJ_20251110T090000
identifier	https://www.gov.pl/zagospodarowanieprzestrzenne/app/StrefaPlanistyczna/PL.ZIPPZP.10542/060104-POG/1POG-88SJ/20251110T090000
przestrzen nazw	PL.ZIPPZP.10542/060104-POG
lokalny id	1POG-88SJ
wersja id	20251110T090000
poczatek wersji obiektu	2025-11-10T09:00
nazwa	strefa wielofunkcyjna z zabudową mieszkaniową jednorodzinną
oznaczenie	88SJ
symbol	SJ

obowiazuje od	2025-10-24
obowiazuje do	obecnie
status	w opracowaniu https://inspire.ec.europa.eu/codelist/ProcessStepGeneralValue/elaboration
charakter ustalenia	ogólnie wiążące https://inspire.ec.europa.eu/codelist/RegulationNatureValue/generallyBinding
profil podstawowy	teren zabudowy mieszkaniowej jednorodzinnej teren usług teren komunikacji teren zieleni urządzonej teren ogrodów działkowych teren infrastruktury technicznej
profil dodatkowy	teren zabudowy letniskowej lub rekreacji indywidualnej teren zieleni naturalnej teren lasu teren wód
maksymalna nadziemna intensywnosc zabudowy	0.6
maksymalny udzial powierzchni zabudowy	40%
maksymalna wysokosc zabudowy	10.0 m
minimalny udzial powierzchni biologicznie czynnej	30%
geometria	
plan	https://www.gov.pl/zagospodarowanieprzestrzenne/app/AktPlanowaniaPrzestrzennego/PL.ZIPPZP.10542/060104-POG/1POG

strefa planistyczna	PL.ZIPPZP.10542_060104-POG_1POG-88SZ_20251110T090000
identifier	https://www.gov.pl/zagospodarowanieprzestrzenne/app/StrefaPlanistyczna/PL.ZIPPZP.10542/060104-POG/1POG-88SZ/20251110T090000
przestrzen nazw	PL.ZIPPZP.10542/060104-POG
lokalny id	1POG-88SZ
wersja id	20251110T090000
poczatek wersji obiektu	2025-11-10T09:00
nazwa	strefa wielofunkcyjna z zabudową zagrodową
oznaczenie	88SZ

symbol	SZ
obowiazuje od	2025-10-24
obowiazuje do	obecnie
status	w opracowaniu https://inspire.ec.europa.eu/codelist/ProcessStepGeneralValue/elaboration
charakter ustalenia	ogólnie wiążące https://inspire.ec.europa.eu/codelist/RegulationNatureValue/generallyBinding
profil podstawowy	teren zabudowy zagrodowej teren produkcji w gospodarstwach rolnych teren akwakultury i obsługi rybactwa teren komunikacji teren zieleni urządzonej teren ogrodów działkowych teren infrastruktury technicznej
profil dodatkowy	teren usług teren zieleni naturalnej teren lasu teren wód
maksymalna nadziemna intensywnosc zabudowy	0.8
maksymalny udzial powierzchni zabudowy	60%
maksymalna wysokosc zabudowy	15.0 m
minimalny udzial powierzchni biologicznie czynnej	30%
geometria	
plan	https://www.gov.pl/zagospodarowanieprzestrzenne/app/AktPlanowaniaPrzestrzennego/PL.ZIPPZP.10542/060104-POG/1POG

strefa planistyczna	PL.ZIPPZP.10542_060104-POG_1POG-88SR_20260512T115715
identifier	https://www.gov.pl/zagospodarowanieprzestrzenne/app/StrefaPlanistyczna/PL.ZIPPZP.10542/060104-POG/1POG-88SR/20260512T115715
przestrzen nazw	PL.ZIPPZP.10542/060104-POG
lokalny id	1POG-88SR
wersja id	20260512T115715
poczatek wersji obiektu	2026-05-12T11:57:15

nazwa	strefa produkcji rolniczej
oznaczenie	88SR
symbol	SR
obowiazuje od	2025-10-24
obowiazuje do	obecnie
status	w opracowaniu https://inspire.ec.europa.eu/codelist/ProcessStepGeneralValue/elaboration
charakter ustalenia	ogólnie wiążące https://inspire.ec.europa.eu/codelist/RegulationNatureValue/generallyBinding
profil podstawowy	teren produkcji w gospodarstwach rolnych teren wielkotowarowej produkcji rolnej teren akwakultury i obsługi rybactwa teren komunikacji teren ogrodów działkowych teren infrastruktury technicznej
profil dodatkowy	teren elektrowni słonecznej teren zieleni urządzonej teren zieleni naturalnej teren lasu teren wód
maksymalna nadziemna intensywnosc zabudowy	0.8
maksymalny udzial powierzchni zabudowy	60%
maksymalna wysokosc zabudowy	15.0 m
minimalny udzial powierzchni biologicznie czynnej	30%
geometria	
plan	https://www.gov.pl/zagospodarowanieprzestrzenne/app/AktPlanowaniaPrzestrzennego/PL.ZIPPZP.10542/060104-POG/1POG

strefa planistyczna	PL.ZIPPZP.10542_060104-POG_1POG-89SJ_20251110T090000
identifier	https://www.gov.pl/zagospodarowanieprzestrzenne/app/StrefaPlanistyczna/PL.ZIPPZP.10542/060104-POG/1POG-89SJ/20251110T090000
przestrzen nazw	PL.ZIPPZP.10542/060104-POG
lokalny id	1POG-89SJ

wersja id	20251110T090000
poczatek wersji obiektu	2025-11-10T09:00
nazwa	strefa wielofunkcyjna z zabudową mieszkaniową jednorodzinną
oznaczenie	89SJ
symbol	SJ
obowiazuje od	2025-10-24
obowiazuje do	obecnie
status	w opracowaniu https://inspire.ec.europa.eu/codelist/ProcessStepGeneralValue/elaboration
charakter ustalenia	ogólnie wiążące https://inspire.ec.europa.eu/codelist/RegulationNatureValue/generallyBinding
profil podstawowy	teren zabudowy mieszkaniowej jednorodzinnej teren usług teren komunikacji teren zieleni urządzonej teren ogrodów działkowych teren infrastruktury technicznej
profil dodatkowy	teren zabudowy letniskowej lub rekreacji indywidualnej teren zieleni naturalnej teren lasu teren wód
maksymalna nadziemna intensywnosc zabudowy	0.6
maksymalny udzial powierzchni zabudowy	40%
maksymalna wysokosc zabudowy	10.0 m
minimalny udzial powierzchni biologicznie czynnej	30%
geometria	
plan	https://www.gov.pl/zagospodarowanieprzestrzenne/app/AktPlanowaniaPrzestrzennego/PL.ZIPPZP.10542/060104-POG/1POG

strefa planistyczna	PL.ZIPPZP.10542_060104-POG_1POG-89SZ_20251110T090000
identifier	https://www.gov.pl/zagospodarowanieprzestrzenne/app/StrefaPlanistyczna/PL.ZIPPZP.10542/060104-POG/1POG-89SZ/20251110T090000
przestrzen nazw	PL.ZIPPZP.10542/060104-POG

lokalny id	1POG-89SZ
wersja id	20251110T090000
poczatek wersji obiektu	2025-11-10T09:00
nazwa	strefa wielofunkcyjna z zabudową zagrodową
oznaczenie	89SZ
symbol	SZ
obowiazuje od	2025-10-24
obowiazuje do	obecnie
status	w opracowaniu https://inspire.ec.europa.eu/codelist/ProcessStepGeneralValue/elaboration
charakter ustalenia	ogólnie wiążące https://inspire.ec.europa.eu/codelist/RegulationNatureValue/generallyBinding
profil podstawowy	teren zabudowy zagrodowej teren produkcji w gospodarstwach rolnych teren akwakultury i obsługi rybactwa teren komunikacji teren zieleni urządzonej teren ogrodów działkowych teren infrastruktury technicznej
profil dodatkowy	teren usług teren zieleni naturalnej teren lasu teren wód
maksymalna nadziemna intensywnosc zabudowy	0.8
maksymalny udzial powierzchni zabudowy	60%
maksymalna wysokosc zabudowy	15.0 m
minimalny udzial powierzchni biologicznie czynnej	30%
geometria	
plan	https://www.gov.pl/zagospodarowanieprzestrzenne/app/AktPlanowaniaPrzestrzennego/PL.ZIPPZP.10542/060104-POG/1POG

strefa planistyczna	PL.ZIPPZP.10542_060104-POG_1POG-89SR_20260512T120355
identifier	https://www.gov.pl/zagospodarowanieprzestrzenne/app/StrefaPlanistyczna/PL.ZIPPZP.10542/060104-POG/1POG-89SR

	/20260512T120355
przestrzen nazw	PL.ZIPPZP.10542/060104-POG
lokalny id	1POG-89SR
wersja id	20260512T120355
poczatek wersji obiektu	2026-05-12T12:03:55
nazwa	strefa produkcji rolniczej
oznaczenie	89SR
symbol	SR
obowiazuje od	2025-10-24
obowiazuje do	obecnie
status	w opracowaniu https://inspire.ec.europa.eu/codelist/ProcessStepGeneralValue/elaboration
charakter ustalenia	ogólnie wiążące https://inspire.ec.europa.eu/codelist/RegulationNatureValue/generallyBinding
profil podstawowy	teren produkcji w gospodarstwach rolnych teren wielkotowarowej produkcji rolnej teren akwakultury i obsługi rybactwa teren komunikacji teren ogrodów działkowych teren infrastruktury technicznej
profil dodatkowy	teren elektrowni słonecznej teren zieleni urządzonej teren zieleni naturalnej teren lasu teren wód
maksymalna nadziemna intensywnosc zabudowy	0.8
maksymalny udzial powierzchni zabudowy	60%
maksymalna wysokosc zabudowy	15.0 m
minimalny udzial powierzchni biologicznie czynnej	30%
geometria	
plan	https://www.gov.pl/zagospodarowanieprzestrzenne/app/AktPlanowaniaPrzestrzennego/PL.ZIPPZP.10542/060104-POG/1POG
strefa planistyczna	PL.ZIPPZP.10542_060104-POG_1POG-90SJ_20251110T090000

identifier	https://www.gov.pl/zagospodarowanieprzestrzenne/app/StrefaPlanistyczna/PL.ZIPPZP.10542/060104-POG/1POG-90SJ/20251110T090000
przestrzen nazw	PL.ZIPPZP.10542/060104-POG
lokalny id	1POG-90SJ
wersja id	20251110T090000
poczatek wersji obiektu	2025-11-10T09:00
nazwa	strefa wielofunkcyjna z zabudową mieszkaniową jednorodzinną
oznaczenie	90SJ
symbol	SJ
obowiazuje od	2025-10-24
obowiazuje do	obecnie
status	w opracowaniu https://inspire.ec.europa.eu/codelist/ProcessStepGeneralValue/elaboration
charakter ustalenia	ogólnie wiążące https://inspire.ec.europa.eu/codelist/RegulationNatureValue/generallyBinding
profil podstawowy	teren zabudowy mieszkaniowej jednorodzinnej teren usług teren komunikacji teren zieleni urządzonej teren ogrodów działkowych teren infrastruktury technicznej
profil dodatkowy	teren zabudowy letniskowej lub rekreacji indywidualnej teren zieleni naturalnej teren lasu teren wód
maksymalna nadziemna intensywnosc zabudowy	0.6
maksymalny udzial powierzchni zabudowy	40%
maksymalna wysokosc zabudowy	10.0 m
minimalny udzial powierzchni biologicznie czynnej	30%
geometria	
plan	https://www.gov.pl/zagospodarowanieprzestrzenne/app/AktPlanowaniaPrzestrzennego/PL.ZIPPZP.10542/060104-POG/1POG

strefa planistyczna	PL.ZIPPZP.10542_060104-POG_1POG-90SZ_20251110T090000
identifier	https://www.gov.pl/zagospodarowanieprzestrzenne/app/StrefaPlanistyczna/PL.ZIPPZP.10542/060104-POG/1POG-90SZ/20251110T090000
przestrzen nazw	PL.ZIPPZP.10542/060104-POG
lokalny id	1POG-90SZ
wersja id	20251110T090000
poczatek wersji obiektu	2025-11-10T09:00
nazwa	strefa wielofunkcyjna z zabudową zagrodową
oznaczenie	90SZ
symbol	SZ
obowiazuje od	2025-10-24
obowiazuje do	obecnie
status	w opracowaniu https://inspire.ec.europa.eu/codelist/ProcessStepGeneralValue/elaboration
charakter ustalenia	ogólnie wiążące https://inspire.ec.europa.eu/codelist/RegulationNatureValue/generallyBinding
profil podstawowy	teren zabudowy zagrodowej teren produkcji w gospodarstwach rolnych teren akwakultury i obsługi rybactwa teren komunikacji teren zieleni urządzonej teren ogrodów działkowych teren infrastruktury technicznej
profil dodatkowy	teren usług teren zieleni naturalnej teren lasu teren wód
maksymalna nadziemna intensywnosc zabudowy	0.8
maksymalny udzial powierzchni zabudowy	60%
maksymalna wysokosc zabudowy	15.0 m
minimalny udzial powierzchni biologicznie czynnej	30%
geometria	

plan	https://www.gov.pl/zagospodarowanieprzestrzenne/app /AktPlanowaniaPrzestrzennego/PL.ZIPPZP.10542/060104-POG/1POG
strefa planistyczna	PL.ZIPPZP.10542_060104-POG_1POG-90SR_20260512T121917
identifier	https://www.gov.pl/zagospodarowanieprzestrzenne/app /StrefaPlanistyczna/PL.ZIPPZP.10542/060104-POG/1POG-90SR /20260512T121917
przestrzen nazw	PL.ZIPPZP.10542/060104-POG
lokalny id	1POG-90SR
wersja id	20260512T121917
poczatek wersji obiektu	2026-05-12T12:19:17
nazwa	strefa produkcji rolniczej
oznaczenie	90SR
symbol	SR
obowiazuje od	2025-10-24
obowiazuje do	obecnie
status	w opracowaniu https://inspire.ec.europa.eu/codelist/ProcessStepGeneralValue /elaboration
charakter ustalenia	ogólnie wiążące https://inspire.ec.europa.eu/codelist/RegulationNatureValue /generallyBinding
profil podstawowy	teren produkcji w gospodarstwach rolnych teren wielkotowarowej produkcji rolnej teren akwakultury i obsługi rybactwa teren komunikacji teren ogrodów działkowych teren infrastruktury technicznej
profil dodatkowy	teren elektrowni słonecznej teren zieleni urządzonej teren zieleni naturalnej teren lasu teren wód
maksymalna nadziemna intensywnosc zabudowy	0.8
maksymalny udzial powierzchni zabudowy	60%
maksymalna wysokosc zabudowy	15.0 m
minimalny udzial powierzchni biologicznie czynnej	30%
geometria	



plan	https://www.gov.pl/zagospodarowanieprzestrzenne/app /AktPlanowaniaPrzestrzennego/PL.ZIPPZP.10542/060104-POG/1POG

strefa planistyczna	PL.ZIPPZP.10542_060104-POG_1POG-91SJ_20251110T090000
identifier	https://www.gov.pl/zagospodarowanieprzestrzenne/app /StrefaPlanistyczna/PL.ZIPPZP.10542/060104-POG/1POG-91SJ /20251110T090000
przestrzen nazw	PL.ZIPPZP.10542/060104-POG
lokalny id	1POG-91SJ
wersja id	20251110T090000
poczatek wersji obiektu	2025-11-10T09:00
nazwa	strefa wielofunkcyjna z zabudową mieszkaniową jednorodzinną
oznaczenie	91SJ
symbol	SJ
obowiazuje od	2025-10-24
obowiazuje do	obecnie
status	w opracowaniu https://inspire.ec.europa.eu/codelist/ProcessStepGeneralValue /elaboration
charakter ustalenia	ogólnie wiążące https://inspire.ec.europa.eu/codelist/RegulationNatureValue /generallyBinding
profil podstawowy	teren zabudowy mieszkaniowej jednorodzinnej teren usług teren komunikacji teren zieleni urządzonej teren ogrodów działkowych teren infrastruktury technicznej
profil dodatkowy	teren zabudowy letniskowej lub rekreacji indywidualnej teren zieleni naturalnej teren lasu teren wód
maksymalna nadziemna intensywnosc zabudowy	0.6
maksymalny udzial powierzchni zabudowy	40%
maksymalna wysokosc zabudowy	10.0 m
minimalny udzial powierzchni	

biologicznie czynnej	30%
geometria	
plan	https://www.gov.pl/zagospodarowanieprzestrzenne/app /AktPlanowaniaPrzestrzennego/PL.ZIPPZP.10542/060104-POG/1POG
strefa planistyczna	PL.ZIPPZP.10542_060104-POG_1POG-91SZ_20251110T090000
identifier	https://www.gov.pl/zagospodarowanieprzestrzenne/app /StrefaPlanistyczna/PL.ZIPPZP.10542/060104-POG/1POG-91SZ /20251110T090000
przestrzen nazw	PL.ZIPPZP.10542/060104-POG
lokalny id	1POG-91SZ
wersja id	20251110T090000
poczatek wersji obiektu	2025-11-10T09:00
nazwa	strefa wielofunkcyjna z zabudową zagrodową
oznaczenie	91SZ
symbol	SZ
obowiazuje od	2025-10-24
obowiazuje do	obecnie
status	w opracowaniu https://inspire.ec.europa.eu/codelist/ProcessStepGeneralValue /elaboration
charakter ustalenia	ogólnie wiążące https://inspire.ec.europa.eu/codelist/RegulationNatureValue /generallyBinding
profil podstawowy	teren zabudowy zagrodowej teren produkcji w gospodarstwach rolnych teren akwakultury i obsługi rybactwa teren komunikacji teren zieleni urządzonej teren ogrodów działkowych teren infrastruktury technicznej
profil dodatkowy	teren usług teren zieleni naturalnej teren lasu teren wód
maksymalna nadziemna intensywnosc zabudowy	0.8
maksymalny udzial powierzchni zabudowy	60%

maksymalna wysokosc zabudowy	15.0 m
minimalny udzial powierzchni biologicznie czynnej	30%
geometria	
plan	https://www.gov.pl/zagospodarowanieprzestrzenne/app /AktPlanowaniaPrzestrzennego/PL.ZIPPZP.10542/060104-POG/1POG
strefa planistyczna	PL.ZIPPZP.10542_060104-POG_1POG-91SR_20260512T130016
identifier	https://www.gov.pl/zagospodarowanieprzestrzenne/app /StrefaPlanistyczna/PL.ZIPPZP.10542/060104-POG/1POG-91SR /20260512T130016
przestrzen nazw	PL.ZIPPZP.10542/060104-POG
lokalny id	1POG-91SR
wersja id	20260512T130016
poczatek wersji obiektu	2026-05-12T13:00:16
nazwa	strefa produkcji rolniczej
oznaczenie	91SR
symbol	SR
obowiazuje od	2025-10-24
obowiazuje do	obecnie
status	w opracowaniu https://inspire.ec.europa.eu/codelist/ProcessStepGeneralValue /elaboration
charakter ustalenia	ogólnie wiążące https://inspire.ec.europa.eu/codelist/RegulationNatureValue /generallyBinding
profil podstawowy	teren produkcji w gospodarstwach rolnych teren wielkotowarowej produkcji rolnej teren akwakultury i obsługi rybactwa teren komunikacji teren ogrodów działkowych teren infrastruktury technicznej
profil dodatkowy	teren elektrowni słonecznej teren zieleni urządzonej teren zieleni naturalnej teren lasu teren wód
maksymalna nadziemna intensywnosc zabudowy	0.8

maksymalny udzial powierzchni zabudowy	60%
maksymalna wysokosc zabudowy	15.0 m
minimalny udzial powierzchni biologicznie czynnej	30%
geometria	
plan	https://www.gov.pl/zagospodarowanieprzestrzenne/app/AktPlanowaniaPrzestrzennego/PL.ZIPPZP.10542/060104-POG/1POG

strefa planistyczna	PL.ZIPPZP.10542_060104-POG_1POG-92SJ_20251110T090000
identifier	https://www.gov.pl/zagospodarowanieprzestrzenne/app/StrefaPlanistyczna/PL.ZIPPZP.10542/060104-POG/1POG-92SJ/20251110T090000
przestrzen nazw	PL.ZIPPZP.10542/060104-POG
lokalny id	1POG-92SJ
wersja id	20251110T090000
poczatek wersji obiektu	2025-11-10T09:00
nazwa	strefa wielofunkcyjna z zabudową mieszkaniową jednorodzinną
oznaczenie	92SJ
symbol	SJ
obowiazuje od	2025-10-24
obowiazuje do	obecnie
status	w opracowaniu https://inspire.ec.europa.eu/codelist/ProcessStepGeneralValue/elaboration
charakter ustalenia	ogólnie wiążące https://inspire.ec.europa.eu/codelist/RegulationNatureValue/generallyBinding
profil podstawowy	teren zabudowy mieszkaniowej jednorodzinnej teren usług teren komunikacji teren zieleni urządzonej teren ogrodów działkowych teren infrastruktury technicznej
profil dodatkowy	teren zabudowy letniskowej lub rekreacji indywidualnej teren zieleni naturalnej teren lasu teren wód
maksymalna nadziemna	

intensywnosc zabudowy	0.6
maksymalny udzial powierzchni zabudowy	40%
maksymalna wysokosc zabudowy	10.0 m
minimalny udzial powierzchni biologicznie czynnej	30%
geometria	
plan	https://www.gov.pl/zagospodarowanieprzestrzenne/app/AktPlanowaniaPrzestrzennego/PL.ZIPPZP.10542/060104-POG/1POG

strefa planistyczna	PL.ZIPPZP.10542_060104-POG_1POG-92SZ_20251110T090000
identifier	https://www.gov.pl/zagospodarowanieprzestrzenne/app/StrefaPlanistyczna/PL.ZIPPZP.10542/060104-POG/1POG-92SZ/20251110T090000
przestrzen nazw	PL.ZIPPZP.10542/060104-POG
lokalny id	1POG-92SZ
wersja id	20251110T090000
poczatek wersji obiektu	2025-11-10T09:00
nazwa	strefa wielofunkcyjna z zabudową zagrodową
oznaczenie	92SZ
symbol	SZ
obowiazuje od	2025-10-24
obowiazuje do	obecnie
status	w opracowaniu https://inspire.ec.europa.eu/codelist/ProcessStepGeneralValue/elaboration
charakter ustalenia	ogólnie wiążące https://inspire.ec.europa.eu/codelist/RegulationNatureValue/generallyBinding
profil podstawowy	teren zabudowy zagrodowej teren produkcji w gospodarstwach rolnych teren akwakultury i obsługi rybactwa teren komunikacji teren zieleni urządzonej teren ogrodów działkowych teren infrastruktury technicznej
profil dodatkowy	teren usług teren zieleni naturalnej

	teren lasu teren wód
maksymalna nadziemna intensywnosc zabudowy	0.8
maksymalny udzial powierzchni zabudowy	60%
maksymalna wysokosc zabudowy	15.0 m
minimalny udzial powierzchni biologicznie czynnej	30%
geometria	
plan	https://www.gov.pl/zagospodarowanieprzestrzenne/app /AktPlanowaniaPrzestrzennego/PL.ZIPPZP.10542/060104-POG/1POG

strefa planistyczna	PL.ZIPPZP.10542_060104-POG_1POG-93SJ_20251110T090000
identifier	https://www.gov.pl/zagospodarowanieprzestrzenne/app /StrefaPlanistyczna/PL.ZIPPZP.10542/060104-POG/1POG-93SJ /20251110T090000
przestrzen nazw	PL.ZIPPZP.10542/060104-POG
lokalny id	1POG-93SJ
wersja id	20251110T090000
poczatek wersji obiektu	2025-11-10T09:00
nazwa	strefa wielofunkcyjna z zabudową mieszkaniową jednorodzinną
oznaczenie	93SJ
symbol	SJ
obowiazuje od	2025-10-24
obowiazuje do	obecnie
status	w opracowaniu https://inspire.ec.europa.eu/codelist/ProcessStepGeneralValue /elaboration
charakter ustalenia	ogólnie wiążące https://inspire.ec.europa.eu/codelist/RegulationNatureValue /generallyBinding
profil podstawowy	teren zabudowy mieszkaniowej jednorodzinnej teren usług teren komunikacji teren zieleni urządzonej teren ogrodów działkowych teren infrastruktury technicznej

profil dodatkowy	teren zabudowy letniskowej lub rekreacji indywidualnej teren zieleni naturalnej teren lasu teren wód
maksymalna nadziemna intensywnosc zabudowy	0.6
maksymalny udzial powierzchni zabudowy	40%
maksymalna wysokosc zabudowy	10.0 m
minimalny udzial powierzchni biologicznie czynnej	30%
geometria	
plan	https://www.gov.pl/zagospodarowanieprzestrzenne/app /AktPlanowaniaPrzestrzennego/PL.ZIPPZP.10542/060104-POG/1POG

strefa planistyczna	PL.ZIPPZP.10542_060104-POG_1POG-93SZ_20251110T090000
identifier	https://www.gov.pl/zagospodarowanieprzestrzenne/app /StrefaPlanistyczna/PL.ZIPPZP.10542/060104-POG/1POG-93SZ /20251110T090000
przestrzen nazw	PL.ZIPPZP.10542/060104-POG
lokalny id	1POG-93SZ
wersja id	20251110T090000
poczatek wersji obiektu	2025-11-10T09:00
nazwa	strefa wielofunkcyjna z zabudową zagrodową
oznaczenie	93SZ
symbol	SZ
obowiazuje od	2025-10-24
obowiazuje do	obecnie
status	w opracowaniu https://inspire.ec.europa.eu/codelist/ProcessStepGeneralValue /elaboration
charakter ustalenia	ogólnie wiążące https://inspire.ec.europa.eu/codelist/RegulationNatureValue /generallyBinding
profil podstawowy	teren zabudowy zagrodowej teren produkcji w gospodarstwach rolnych teren akwakultury i obsługi rybactwa teren komunikacji teren zieleni urządzonej

	teren ogrodów działkowych teren infrastruktury technicznej
profil dodatkowy	teren usług teren zieleni naturalnej teren lasu teren wód
maksymalna nadziemna intensywnosc zabudowy	0.8
maksymalny udzial powierzchni zabudowy	60%
maksymalna wysokosc zabudowy	15.0 m
minimalny udzial powierzchni biologicznie czynnej	30%
geometria	
plan	https://www.gov.pl/zagospodarowanieprzestrzenne/app /AktPlanowaniaPrzestrzennego/PL.ZIPPZP.10542/060104-POG/1POG

strefa planistyczna	PL.ZIPPZP.10542_060104-POG_1POG-94SJ_20251110T090000
identifier	https://www.gov.pl/zagospodarowanieprzestrzenne/app /StrefaPlanistyczna/PL.ZIPPZP.10542/060104-POG/1POG-94SJ /20251110T090000
przestrzen nazw	PL.ZIPPZP.10542/060104-POG
lokalny id	1POG-94SJ
wersja id	20251110T090000
poczatek wersji obiektu	2025-11-10T09:00
nazwa	strefa wielofunkcyjna z zabudową mieszkaniową jednorodzinną
oznaczenie	94SJ
symbol	SJ
obowiazuje od	2025-10-24
obowiazuje do	obecnie
status	w opracowaniu https://inspire.ec.europa.eu/codelist/ProcessStepGeneralValue /elaboration
charakter ustalenia	ogólnie wiążące https://inspire.ec.europa.eu/codelist/RegulationNatureValue /generallyBinding
profil podstawowy	teren zabudowy mieszkaniowej jednorodzinnej teren usług

	teren komunikacji teren zieleni urządzonej teren ogrodów działkowych teren infrastruktury technicznej
profil dodatkowy	teren zabudowy letniskowej lub rekreacji indywidualnej teren zieleni naturalnej teren lasu teren wód
maksymalna nadziemna intensywnosc zabudowy	0.6
maksymalny udzial powierzchni zabudowy	40%
maksymalna wysokosc zabudowy	10.0 m
minimalny udzial powierzchni biologicznie czynnej	30%
geometria	
plan	https://www.gov.pl/zagospodarowanieprzestrzenne/app /AktPlanowaniaPrzestrzennego/PL.ZIPPZP.10542/060104-POG/1POG

strefa planistyczna	PL.ZIPPZP.10542_060104-POG_1POG-94SZ_20251110T090000
identifier	https://www.gov.pl/zagospodarowanieprzestrzenne/app /StrefaPlanistyczna/PL.ZIPPZP.10542/060104-POG/1POG-94SZ /20251110T090000
przestrzen nazw	PL.ZIPPZP.10542/060104-POG
lokalny id	1POG-94SZ
wersja id	20251110T090000
poczatek wersji obiektu	2025-11-10T09:00
nazwa	strefa wielofunkcyjna z zabudową zagrodową
oznaczenie	94SZ
symbol	SZ
obowiazuje od	2025-10-24
obowiazuje do	obecnie
status	w opracowaniu https://inspire.ec.europa.eu/codelist/ProcessStepGeneralValue /elaboration
charakter ustalenia	ogólnie wiążące https://inspire.ec.europa.eu/codelist/RegulationNatureValue /generallyBinding

profil podstawowy	teren zabudowy zagrodowej teren produkcji w gospodarstwach rolnych teren akwakultury i obsługi rybactwa teren komunikacji teren zieleni urządzonej teren ogrodów działkowych teren infrastruktury technicznej
profil dodatkowy	teren usług teren zieleni naturalnej teren lasu teren wód
maksymalna nadziemna intensywnosc zabudowy	0.8
maksymalny udzial powierzchni zabudowy	60%
maksymalna wysokosc zabudowy	15.0 m
minimalny udzial powierzchni biologicznie czynnej	30%
geometria	
plan	https://www.gov.pl/zagospodarowanieprzestrzenne/app /AktPlanowaniaPrzestrzennego/PL.ZIPPZP.10542/060104-POG/1POG

strefa planistyczna	PL.ZIPPZP.10542_060104-POG_1POG-95SJ_20251110T090000
identifier	https://www.gov.pl/zagospodarowanieprzestrzenne/app /StrefaPlanistyczna/PL.ZIPPZP.10542/060104-POG/1POG-95SJ /20251110T090000
przestrzen nazw	PL.ZIPPZP.10542/060104-POG
lokalny id	1POG-95SJ
wersja id	20251110T090000
poczatek wersji obiektu	2025-11-10T09:00
nazwa	strefa wielofunkcyjna z zabudową mieszkaniową jednorodzinną
oznaczenie	95SJ
symbol	SJ
obowiazuje od	2025-10-24
obowiazuje do	obecnie
status	w opracowaniu https://inspire.ec.europa.eu/codelist/ProcessStepGeneralValue /elaboration
charakter ustalenia	ogólnie wiążące

	https://inspire.ec.europa.eu/codelist/RegulationNatureValue/generallyBinding
profil podstawowy	teren zabudowy mieszkaniowej jednorodzinnej teren usług teren komunikacji teren zieleni urządzonej teren ogrodów działkowych teren infrastruktury technicznej
profil dodatkowy	teren zabudowy letniskowej lub rekreacji indywidualnej teren zieleni naturalnej teren lasu teren wód
maksymalna nadziemna intensywnosc zabudowy	0.6
maksymalny udzial powierzchni zabudowy	40%
maksymalna wysokosc zabudowy	10.0 m
minimalny udzial powierzchni biologicznie czynnej	30%
geometria	
plan	https://www.gov.pl/zagospodarowanieprzestrzenne/app/AktPlanowaniaPrzestrzennego/PL.ZIPPZP.10542/060104-POG/1POG
strefa planistyczna	PL.ZIPPZP.10542_060104-POG_1POG-95SZ_20251110T090000
identifier	https://www.gov.pl/zagospodarowanieprzestrzenne/app/StrefaPlanistyczna/PL.ZIPPZP.10542/060104-POG/1POG-95SZ/20251110T090000
przestrzen nazw	PL.ZIPPZP.10542/060104-POG
lokalny id	1POG-95SZ
wersja id	20251110T090000
poczatek wersji obiektu	2025-11-10T09:00
nazwa	strefa wielofunkcyjna z zabudową zagrodową
oznaczenie	95SZ
symbol	SZ
obowiazuje od	2025-10-24
obowiazuje do	obecnie
status	w opracowaniu https://inspire.ec.europa.eu/codelist/ProcessStepGeneralValue/elaboration

charakter ustalenia	ogólnie wiążące https://inspire.ec.europa.eu/codelist/RegulationNatureValue/generallyBinding
profil podstawowy	teren zabudowy zagrodowej teren produkcji w gospodarstwach rolnych teren akwakultury i obsługi rybactwa teren komunikacji teren zieleni urządzonej teren ogrodów działkowych teren infrastruktury technicznej
profil dodatkowy	teren usług teren zieleni naturalnej teren lasu teren wód
maksymalna nadziemna intensywnosc zabudowy	0.8
maksymalny udzial powierzchni zabudowy	60%
maksymalna wysokosc zabudowy	15.0 m
minimalny udzial powierzchni biologicznie czynnej	30%
geometria	
plan	https://www.gov.pl/zagospodarowanieprzestrzenne/app/AktPlanowaniaPrzestrzennego/PL.ZIPPZP.10542/060104-POG/1POG

strefa planistyczna	PL.ZIPPZP.10542_060104-POG_1POG-96SJ_20251110T090000
identifier	https://www.gov.pl/zagospodarowanieprzestrzenne/app/StrefaPlanistyczna/PL.ZIPPZP.10542/060104-POG/1POG-96SJ/20251110T090000
przestrzen nazw	PL.ZIPPZP.10542/060104-POG
lokalny id	1POG-96SJ
wersja id	20251110T090000
poczatek wersji obiektu	2025-11-10T09:00
nazwa	strefa wielofunkcyjna z zabudową mieszkaniową jednorodzinną
oznaczenie	96SJ
symbol	SJ
obowiazuje od	2025-10-24
obowiazuje do	obecnie

status	w opracowaniu https://inspire.ec.europa.eu/codelist/ProcessStepGeneralValue/elaboration
charakter ustalenia	ogólnie wiążące https://inspire.ec.europa.eu/codelist/RegulationNatureValue/generallyBinding
profil podstawowy	teren zabudowy mieszkaniowej jednorodzinnej teren usług teren komunikacji teren zieleni urządzonej teren ogrodów działkowych teren infrastruktury technicznej
profil dodatkowy	teren zabudowy letniskowej lub rekreacji indywidualnej teren zieleni naturalnej teren lasu teren wód
maksymalna nadziemna intensywnosc zabudowy	0.6
maksymalny udzial powierzchni zabudowy	40%
maksymalna wysokosc zabudowy	10.0 m
minimalny udzial powierzchni biologicznie czynnej	30%
geometria	
plan	https://www.gov.pl/zagospodarowanieprzestrzenne/app/AktPlanowaniaPrzestrzennego/PL.ZIPPZP.10542/060104-POG/1POG

strefa planistyczna	PL.ZIPPZP.10542_060104-POG_1POG-96SZ_20251110T090000
identifier	https://www.gov.pl/zagospodarowanieprzestrzenne/app/StrefaPlanistyczna/PL.ZIPPZP.10542/060104-POG/1POG-96SZ/20251110T090000
przestrzen nazw	PL.ZIPPZP.10542/060104-POG
lokalny id	1POG-96SZ
wersja id	20251110T090000
poczatek wersji obiektu	2025-11-10T09:00
nazwa	strefa wielofunkcyjna z zabudową zagrodową
oznaczenie	96SZ
symbol	SZ
obowiazuje od	2025-10-24

obowiazuje do	obecnie
status	w opracowaniu https://inspire.ec.europa.eu/codelist/ProcessStepGeneralValue/elaboration
charakter ustalenia	ogólnie wiążące https://inspire.ec.europa.eu/codelist/RegulationNatureValue/generallyBinding
profil podstawowy	teren zabudowy zagrodowej teren produkcji w gospodarstwach rolnych teren akwakultury i obsługi rybactwa teren komunikacji teren zieleni urządzonej teren ogrodów działkowych teren infrastruktury technicznej
profil dodatkowy	teren usług teren zieleni naturalnej teren lasu teren wód
maksymalna nadziemna intensywnosc zabudowy	0.8
maksymalny udzial powierzchni zabudowy	60%
maksymalna wysokosc zabudowy	15.0 m
minimalny udzial powierzchni biologicznie czynnej	30%
geometria	
plan	https://www.gov.pl/zagospodarowanieprzestrzenne/app/AktPlanowaniaPrzestrzennego/PL.ZIPPZP.10542/060104-POG/1POG

strefa planistyczna	PL.ZIPPZP.10542_060104-POG_1POG-97SJ_20251110T090000
identifier	https://www.gov.pl/zagospodarowanieprzestrzenne/app/StrefaPlanistyczna/PL.ZIPPZP.10542/060104-POG/1POG-97SJ/20251110T090000
przestrzen nazw	PL.ZIPPZP.10542/060104-POG
lokalny id	1POG-97SJ
wersja id	20251110T090000
poczatek wersji obiektu	2025-11-10T09:00
nazwa	strefa wielofunkcyjna z zabudową mieszkaniową jednorodzinną
oznaczenie	97SJ

symbol	SJ
obowiazuje od	2025-10-24
obowiazuje do	obecnie
status	w opracowaniu https://inspire.ec.europa.eu/codelist/ProcessStepGeneralValue/elaboration
charakter ustalenia	ogólnie wiążące https://inspire.ec.europa.eu/codelist/RegulationNatureValue/generallyBinding
profil podstawowy	teren zabudowy mieszkaniowej jednorodzinnej teren usług teren komunikacji teren zieleni urządzonej teren ogrodów działkowych teren infrastruktury technicznej
profil dodatkowy	teren zabudowy letniskowej lub rekreacji indywidualnej teren zieleni naturalnej teren lasu teren wód
maksymalna nadziemna intensywnosc zabudowy	0.6
maksymalny udzial powierzchni zabudowy	40%
maksymalna wysokosc zabudowy	10.0 m
minimalny udzial powierzchni biologicznie czynnej	30%
geometria	
plan	https://www.gov.pl/zagospodarowanieprzestrzenne/app/AktPlanowaniaPrzestrzennego/PL.ZIPPZP.10542/060104-POG/1POG

strefa planistyczna	PL.ZIPPZP.10542_060104-POG_1POG-97SZ_20251110T090000
identifier	https://www.gov.pl/zagospodarowanieprzestrzenne/app/StrefaPlanistyczna/PL.ZIPPZP.10542/060104-POG/1POG-97SZ/20251110T090000
przestrzen nazw	PL.ZIPPZP.10542/060104-POG
lokalny id	1POG-97SZ
wersja id	20251110T090000
poczatek wersji obiektu	2025-11-10T09:00
nazwa	strefa wielofunkcyjna z zabudową zagrodową

oznaczenie	97SZ
symbol	SZ
obowiazuje od	2025-10-24
obowiazuje do	obecnie
status	w opracowaniu https://inspire.ec.europa.eu/codelist/ProcessStepGeneralValue/elaboration
charakter ustalenia	ogólnie wiążące https://inspire.ec.europa.eu/codelist/RegulationNatureValue/generallyBinding
profil podstawowy	teren zabudowy zagrodowej teren produkcji w gospodarstwach rolnych teren akwakultury i obsługi rybactwa teren komunikacji teren zieleni urządzonej teren ogrodów działkowych teren infrastruktury technicznej
profil dodatkowy	teren usług teren zieleni naturalnej teren lasu teren wód
maksymalna nadziemna intensywnosc zabudowy	0.8
maksymalny udzial powierzchni zabudowy	60%
maksymalna wysokosc zabudowy	15.0 m
minimalny udzial powierzchni biologicznie czynnej	30%
geometria	
plan	https://www.gov.pl/zagospodarowanieprzestrzenne/app/AktPlanowaniaPrzestrzennego/PL.ZIPPZP.10542/060104-POG/1POG

strefa planistyczna	PL.ZIPPZP.10542_060104-POG_1POG-98SJ_20251110T090000
identifier	https://www.gov.pl/zagospodarowanieprzestrzenne/app/StrefaPlanistyczna/PL.ZIPPZP.10542/060104-POG/1POG-98SJ/20251110T090000
przestrzen nazw	PL.ZIPPZP.10542/060104-POG
lokalny id	1POG-98SJ
wersja id	20251110T090000

poczatek wersji obiektu	2025-11-10T09:00
nazwa	strefa wielofunkcyjna z zabudową mieszkaniową jednorodzinną
oznaczenie	98SJ
symbol	SJ
obowiazuje od	2025-10-24
obowiazuje do	obecnie
status	w opracowaniu https://inspire.ec.europa.eu/codelist/ProcessStepGeneralValue/elaboration
charakter ustalenia	ogólnie wiążące https://inspire.ec.europa.eu/codelist/RegulationNatureValue/generallyBinding
profil podstawowy	teren zabudowy mieszkaniowej jednorodzinnej teren usług teren komunikacji teren zieleni urządzonej teren ogrodów działkowych teren infrastruktury technicznej
profil dodatkowy	teren zabudowy letniskowej lub rekreacji indywidualnej teren zieleni naturalnej teren lasu teren wód
maksymalna nadziemna intensywnosc zabudowy	0.6
maksymalny udzial powierzchni zabudowy	40%
maksymalna wysokosc zabudowy	10.0 m
minimalny udzial powierzchni biologicznie czynnej	30%
geometria	
plan	https://www.gov.pl/zagospodarowanieprzestrzenne/app/AktPlanowaniaPrzestrzennego/PL.ZIPPZP.10542/060104-POG/1POG

strefa planistyczna	PL.ZIPPZP.10542_060104-POG_1POG-98SZ_20251110T090000
identifier	https://www.gov.pl/zagospodarowanieprzestrzenne/app/StrefaPlanistyczna/PL.ZIPPZP.10542/060104-POG/1POG-98SZ/20251110T090000
przestrzen nazw	PL.ZIPPZP.10542/060104-POG
lokalny id	1POG-98SZ

wersja id	20251110T090000
poczatek wersji obiektu	2025-11-10T09:00
nazwa	strefa wielofunkcyjna z zabudową zagrodową
oznaczenie	98SZ
symbol	SZ
obowiazuje od	2025-10-24
obowiazuje do	obecnie
status	w opracowaniu https://inspire.ec.europa.eu/codelist/ProcessStepGeneralValue/elaboration
charakter ustalenia	ogólnie wiążące https://inspire.ec.europa.eu/codelist/RegulationNatureValue/generallyBinding
profil podstawowy	teren zabudowy zagrodowej teren produkcji w gospodarstwach rolnych teren akwakultury i obsługi rybactwa teren komunikacji teren zieleni urządzonej teren ogrodów działkowych teren infrastruktury technicznej
profil dodatkowy	teren usług teren zieleni naturalnej teren lasu teren wód
maksymalna nadziemna intensywnosc zabudowy	0.8
maksymalny udzial powierzchni zabudowy	60%
maksymalna wysokosc zabudowy	15.0 m
minimalny udzial powierzchni biologicznie czynnej	30%
geometria	
plan	https://www.gov.pl/zagospodarowanieprzestrzenne/app/AktPlanowaniaPrzestrzennego/PL.ZIPPZP.10542/060104-POG/1POG

strefa planistyczna	PL.ZIPPZP.10542_060104-POG_1POG-99SJ_20251110T090000
identifier	https://www.gov.pl/zagospodarowanieprzestrzenne/app/StrefaPlanistyczna/PL.ZIPPZP.10542/060104-POG/1POG-99SJ/20251110T090000

przestrzen nazw	PL.ZIPPZP.10542/060104-POG
lokalny id	1POG-99SJ
wersja id	20251110T090000
poczatek wersji obiektu	2025-11-10T09:00
nazwa	strefa wielofunkcyjna z zabudową mieszkaniową jednorodzinną
oznaczenie	99SJ
symbol	SJ
obowiazuje od	2025-10-24
obowiazuje do	obecnie
status	w opracowaniu https://inspire.ec.europa.eu/codelist/ProcessStepGeneralValue/elaboration
charakter ustalenia	ogólnie wiążące https://inspire.ec.europa.eu/codelist/RegulationNatureValue/generallyBinding
profil podstawowy	teren zabudowy mieszkaniowej jednorodzinnej teren usług teren komunikacji teren zieleni urządzonej teren ogrodów działkowych teren infrastruktury technicznej
profil dodatkowy	teren zabudowy letniskowej lub rekreacji indywidualnej teren zieleni naturalnej teren lasu teren wód
maksymalna nadziemna intensywnosc zabudowy	0.6
maksymalny udzial powierzchni zabudowy	40%
maksymalna wysokosc zabudowy	10.0 m
minimalny udzial powierzchni biologicznie czynnej	30%
geometria	
plan	https://www.gov.pl/zagospodarowanieprzestrzenne/app/AktPlanowaniaPrzestrzennego/PL.ZIPPZP.10542/060104-POG/1POG

strefa planistyczna	PL.ZIPPZP.10542_060104-POG_1POG-99SZ_20251110T090000
identifier	https://www.gov.pl/zagospodarowanieprzestrzenne/app/StrefaPlanistyczna/PL.ZIPPZP.10542/060104-POG/1POG-99SZ

	/20251110T090000
przestrzen nazw	PL.ZIPPZP.10542/060104-POG
lokalny id	1POG-99SZ
wersja id	20251110T090000
poczatek wersji obiektu	2025-11-10T09:00
nazwa	strefa wielofunkcyjna z zabudową zagrodową
oznaczenie	99SZ
symbol	SZ
obowiazuje od	2025-10-24
obowiazuje do	obecnie
status	w opracowaniu https://inspire.ec.europa.eu/codelist/ProcessStepGeneralValue/elaboration
charakter ustalenia	ogólnie wiążące https://inspire.ec.europa.eu/codelist/RegulationNatureValue/generallyBinding
profil podstawowy	teren zabudowy zagrodowej teren produkcji w gospodarstwach rolnych teren akwakultury i obsługi rybactwa teren komunikacji teren zieleni urządzonej teren ogrodów działkowych teren infrastruktury technicznej
profil dodatkowy	teren usług teren zieleni naturalnej teren lasu teren wód
maksymalna nadziemna intensywnosc zabudowy	0.8
maksymalny udzial powierzchni zabudowy	60%
maksymalna wysokosc zabudowy	15.0 m
minimalny udzial powierzchni biologicznie czynnej	30%
geometria	
plan	https://www.gov.pl/zagospodarowanieprzestrzenne/app/AktPlanowaniaPrzestrzennego/PL.ZIPPZP.10542/060104-POG/1POG
strefa planistyczna	PL.ZIPPZP.10542_060104-POG_1POG-100SJ_20251110T090000

identifier	https://www.gov.pl/zagospodarowanieprzestrzenne/app/StrefaPlanistyczna/PL.ZIPPZP.10542/060104-POG/1POG-100SJ/20251110T090000
przestrzen nazw	PL.ZIPPZP.10542/060104-POG
lokalny id	1POG-100SJ
wersja id	20251110T090000
poczatek wersji obiektu	2025-11-10T09:00
nazwa	strefa wielofunkcyjna z zabudową mieszkaniową jednorodzinną
oznaczenie	100SJ
symbol	SJ
obowiazuje od	2025-10-24
obowiazuje do	obecnie
status	w opracowaniu https://inspire.ec.europa.eu/codelist/ProcessStepGeneralValue/elaboration
charakter ustalenia	ogólnie wiążące https://inspire.ec.europa.eu/codelist/RegulationNatureValue/generallyBinding
profil podstawowy	teren zabudowy mieszkaniowej jednorodzinnej teren usług teren komunikacji teren zieleni urządzonej teren ogrodów działkowych teren infrastruktury technicznej
profil dodatkowy	teren zabudowy letniskowej lub rekreacji indywidualnej teren zieleni naturalnej teren lasu teren wód
maksymalna nadziemna intensywnosc zabudowy	0.6
maksymalny udzial powierzchni zabudowy	40%
maksymalna wysokosc zabudowy	10.0 m
minimalny udzial powierzchni biologicznie czynnej	30%
geometria	
plan	https://www.gov.pl/zagospodarowanieprzestrzenne/app/AktPlanowaniaPrzestrzennego/PL.ZIPPZP.10542/060104-POG/1POG

strefa planistyczna	PL.ZIPPZP.10542_060104-POG_1POG-100SZ_20251110T090000
identifier	https://www.gov.pl/zagospodarowanieprzestrzenne/app/StrefaPlanistyczna/PL.ZIPPZP.10542/060104-POG/1POG-100SZ/20251110T090000
przestrzen nazw	PL.ZIPPZP.10542/060104-POG
lokalny id	1POG-100SZ
wersja id	20251110T090000
poczatek wersji obiektu	2025-11-10T09:00
nazwa	strefa wielofunkcyjna z zabudową zagrodową
oznaczenie	100SZ
symbol	SZ
obowiazuje od	2025-10-24
obowiazuje do	obecnie
status	w opracowaniu https://inspire.ec.europa.eu/codelist/ProcessStepGeneralValue/elaboration
charakter ustalenia	ogólnie wiążące https://inspire.ec.europa.eu/codelist/RegulationNatureValue/generallyBinding
profil podstawowy	teren zabudowy zagrodowej teren produkcji w gospodarstwach rolnych teren akwakultury i obsługi rybactwa teren komunikacji teren zieleni urządzonej teren ogrodów działkowych teren infrastruktury technicznej
profil dodatkowy	teren usług teren zieleni naturalnej teren lasu teren wód
maksymalna nadziemna intensywnosc zabudowy	0.8
maksymalny udzial powierzchni zabudowy	60%
maksymalna wysokosc zabudowy	15.0 m
minimalny udzial powierzchni biologicznie czynnej	30%
geometria	

plan	https://www.gov.pl/zagospodarowanieprzestrzenne/app /AktPlanowaniaPrzestrzennego/PL.ZIPPZP.10542/060104-POG/1POG
strefa planistyczna	PL.ZIPPZP.10542_060104-POG_1POG-101SJ_20251110T090000
identifier	https://www.gov.pl/zagospodarowanieprzestrzenne/app /StrefaPlanistyczna/PL.ZIPPZP.10542/060104-POG/1POG-101SJ /20251110T090000
przestrzen nazw	PL.ZIPPZP.10542/060104-POG
lokalny id	1POG-101SJ
wersja id	20251110T090000
poczatek wersji obiektu	2025-11-10T09:00
nazwa	strefa wielofunkcyjna z zabudową mieszkaniową jednorodzinną
oznaczenie	101SJ
symbol	SJ
obowiazuje od	2025-10-24
obowiazuje do	obecnie
status	w opracowaniu https://inspire.ec.europa.eu/codelist/ProcessStepGeneralValue /elaboration
charakter ustalenia	ogólnie wiążące https://inspire.ec.europa.eu/codelist/RegulationNatureValue /generallyBinding
profil podstawowy	teren zabudowy mieszkaniowej jednorodzinnej teren usług teren komunikacji teren zieleni urządzonej teren ogrodów działkowych teren infrastruktury technicznej
profil dodatkowy	teren zabudowy letniskowej lub rekreacji indywidualnej teren zieleni naturalnej teren lasu teren wód
maksymalna nadziemna intensywnosc zabudowy	0.6
maksymalny udzial powierzchni zabudowy	40%
maksymalna wysokosc zabudowy	10.0 m
minimalny udzial powierzchni biologicznie czynnej	30%
geometria	



plan	https://www.gov.pl/zagospodarowanieprzestrzenne/app/AktPlanowaniaPrzestrzennego/PL.ZIPPZP.10542/060104-POG/1POG
strefa planistyczna	PL.ZIPPZP.10542_060104-POG_1POG-101SZ_20251110T090000
identifier	https://www.gov.pl/zagospodarowanieprzestrzenne/app/StrefaPlanistyczna/PL.ZIPPZP.10542/060104-POG/1POG-101SZ/20251110T090000
przestrzen nazw	PL.ZIPPZP.10542/060104-POG
lokalny id	1POG-101SZ
wersja id	20251110T090000
poczatek wersji obiektu	2025-11-10T09:00
nazwa	strefa wielofunkcyjna z zabudową zagrodową
oznaczenie	101SZ
symbol	SZ
obowiazuje od	2025-10-24
obowiazuje do	obecnie
status	w opracowaniu https://inspire.ec.europa.eu/codelist/ProcessStepGeneralValue/elaboration
charakter ustalenia	ogólnie wiążące https://inspire.ec.europa.eu/codelist/RegulationNatureValue/generallyBinding
profil podstawowy	teren zabudowy zagrodowej teren produkcji w gospodarstwach rolnych teren akwakultury i obsługi rybactwa teren komunikacji teren zieleni urządzonej teren ogrodów działkowych teren infrastruktury technicznej
profil dodatkowy	teren usług teren zieleni naturalnej teren lasu teren wód
maksymalna nadziemna intensywnosc zabudowy	0.8
maksymalny udzial powierzchni zabudowy	60%
maksymalna wysokosc zabudowy	15.0 m

minimalny udzial powierzchni biologicznie czynnej	30%
geometria	
plan	https://www.gov.pl/zagospodarowanieprzestrzenne/app/AktPlanowaniaPrzestrzennego/PL.ZIPPZP.10542/060104-POG/1POG
strefa planistyczna	PL.ZIPPZP.10542_060104-POG_1POG-102SJ_20251110T090000
identifier	https://www.gov.pl/zagospodarowanieprzestrzenne/app/StrefaPlanistyczna/PL.ZIPPZP.10542/060104-POG/1POG-102SJ/20251110T090000
przestrzen nazw	PL.ZIPPZP.10542/060104-POG
lokalny id	1POG-102SJ
wersja id	20251110T090000
poczatek wersji obiektu	2025-11-10T09:00
nazwa	strefa wielofunkcyjna z zabudową mieszkaniową jednorodzinną
oznaczenie	102SJ
symbol	SJ
obowiazuje od	2025-10-24
obowiazuje do	obecnie
status	w opracowaniu https://inspire.ec.europa.eu/codelist/ProcessStepGeneralValue/elaboration
charakter ustalenia	ogólnie wiążące https://inspire.ec.europa.eu/codelist/RegulationNatureValue/generallyBinding
profil podstawowy	teren zabudowy mieszkaniowej jednorodzinnej teren usług teren komunikacji teren zieleni urządzonej teren ogrodów działkowych teren infrastruktury technicznej
profil dodatkowy	teren zabudowy letniskowej lub rekreacji indywidualnej teren zieleni naturalnej teren lasu teren wód
maksymalna nadziemna intensywnosc zabudowy	0.6
maksymalny udzial powierzchni zabudowy	40%

maksymalna wysokosc zabudowy	10.0 m
minimalny udzial powierzchni biologicznie czynnej	30%
geometria	
plan	https://www.gov.pl/zagospodarowanieprzestrzenne/app/AktPlanowaniaPrzestrzennego/PL.ZIPPZP.10542/060104-POG/1POG
strefa planistyczna	PL.ZIPPZP.10542_060104-POG_1POG-102SZ_20251110T090000
identifier	https://www.gov.pl/zagospodarowanieprzestrzenne/app/StrefaPlanistyczna/PL.ZIPPZP.10542/060104-POG/1POG-102SZ/20251110T090000
przestrzen nazw	PL.ZIPPZP.10542/060104-POG
lokalny id	1POG-102SZ
wersja id	20251110T090000
poczatek wersji obiektu	2025-11-10T09:00
nazwa	strefa wielofunkcyjna z zabudową zagrodową
oznaczenie	102SZ
symbol	SZ
obowiazuje od	2025-10-24
obowiazuje do	obecnie
status	w opracowaniu https://inspire.ec.europa.eu/codelist/ProcessStepGeneralValue/elaboration
charakter ustalenia	ogólnie wiążące https://inspire.ec.europa.eu/codelist/RegulationNatureValue/generallyBinding
profil podstawowy	teren zabudowy zagrodowej teren produkcji w gospodarstwach rolnych teren akwakultury i obsługi rybactwa teren komunikacji teren zieleni urządzonej teren ogrodów działkowych teren infrastruktury technicznej
profil dodatkowy	teren usług teren zieleni naturalnej teren lasu teren wód
maksymalna nadziemna intensywnosc zabudowy	0.8

maksymalny udzial powierzchni zabudowy	60%
maksymalna wysokosc zabudowy	15.0 m
minimalny udzial powierzchni biologicznie czynnej	30%
geometria	
plan	https://www.gov.pl/zagospodarowanieprzestrzenne/app/AktPlanowaniaPrzestrzennego/PL.ZIPPZP.10542/060104-POG/1POG

strefa planistyczna	PL.ZIPPZP.10542_060104-POG_1POG-103SJ_20251110T090000
identifier	https://www.gov.pl/zagospodarowanieprzestrzenne/app/StrefaPlanistyczna/PL.ZIPPZP.10542/060104-POG/1POG-103SJ/20251110T090000
przestrzen nazw	PL.ZIPPZP.10542/060104-POG
lokalny id	1POG-103SJ
wersja id	20251110T090000
poczatek wersji obiektu	2025-11-10T09:00
nazwa	strefa wielofunkcyjna z zabudową mieszkaniową jednorodzinną
oznaczenie	103SJ
symbol	SJ
obowiazuje od	2025-10-24
obowiazuje do	obecnie
status	w opracowaniu https://inspire.ec.europa.eu/codelist/ProcessStepGeneralValue/elaboration
charakter ustalenia	ogólnie wiążące https://inspire.ec.europa.eu/codelist/RegulationNatureValue/generallyBinding
profil podstawowy	teren zabudowy mieszkaniowej jednorodzinnej teren usług teren komunikacji teren zieleni urządzonej teren ogrodów działkowych teren infrastruktury technicznej
profil dodatkowy	teren zabudowy letniskowej lub rekreacji indywidualnej teren zieleni naturalnej teren lasu teren wód
maksymalna nadziemna	

intensywnosc zabudowy	0.6
maksymalny udzial powierzchni zabudowy	40%
maksymalna wysokosc zabudowy	10.0 m
minimalny udzial powierzchni biologicznie czynnej	30%
geometria	
plan	https://www.gov.pl/zagospodarowanieprzestrzenne/app /AktPlanowaniaPrzestrzennego/PL.ZIPPZP.10542/060104-POG/1POG
strefa planistyczna	PL.ZIPPZP.10542_060104-POG_1POG-103SZ_20251110T090000
identifier	https://www.gov.pl/zagospodarowanieprzestrzenne/app /StrefaPlanistyczna/PL.ZIPPZP.10542/060104-POG/1POG-103SZ /20251110T090000
przestrzen nazw	PL.ZIPPZP.10542/060104-POG
lokalny id	1POG-103SZ
wersja id	20251110T090000
poczatek wersji obiektu	2025-11-10T09:00
nazwa	strefa wielofunkcyjna z zabudową zagrodową
oznaczenie	103SZ
symbol	SZ
obowiazuje od	2025-10-24
obowiazuje do	obecnie
status	w opracowaniu https://inspire.ec.europa.eu/codelist/ProcessStepGeneralValue /elaboration
charakter ustalenia	ogólnie wiążące https://inspire.ec.europa.eu/codelist/RegulationNatureValue /generallyBinding
profil podstawowy	teren zabudowy zagrodowej teren produkcji w gospodarstwach rolnych teren akwakultury i obsługi rybactwa teren komunikacji teren zieleni urządzonej teren ogrodów działkowych teren infrastruktury technicznej
profil dodatkowy	teren usług teren zieleni naturalnej

	teren lasu teren wód
maksymalna nadziemna intensywnosc zabudowy	0.8
maksymalny udzial powierzchni zabudowy	60%
maksymalna wysokosc zabudowy	15.0 m
minimalny udzial powierzchni biologicznie czynnej	30%
geometria	
plan	https://www.gov.pl/zagospodarowanieprzestrzenne/app /AktPlanowaniaPrzestrzennego/PL.ZIPPZP.10542/060104-POG/1POG

strefa planistyczna	PL.ZIPPZP.10542_060104-POG_1POG-104SJ_20251110T090000
identifier	https://www.gov.pl/zagospodarowanieprzestrzenne/app /StrefaPlanistyczna/PL.ZIPPZP.10542/060104-POG/1POG-104SJ /20251110T090000
przestrzen nazw	PL.ZIPPZP.10542/060104-POG
lokalny id	1POG-104SJ
wersja id	20251110T090000
poczatek wersji obiektu	2025-11-10T09:00
nazwa	strefa wielofunkcyjna z zabudową mieszkaniową jednorodzinną
oznaczenie	104SJ
symbol	SJ
obowiazuje od	2025-10-24
obowiazuje do	obecnie
status	w opracowaniu https://inspire.ec.europa.eu/codelist/ProcessStepGeneralValue /elaboration
charakter ustalenia	ogólnie wiążące https://inspire.ec.europa.eu/codelist/RegulationNatureValue /generallyBinding
profil podstawowy	teren zabudowy mieszkaniowej jednorodzinnej teren usług teren komunikacji teren zieleni urządzonej teren ogrodów działkowych teren infrastruktury technicznej

profil dodatkowy	teren zabudowy letniskowej lub rekreacji indywidualnej teren zieleni naturalnej teren lasu teren wód
maksymalna nadziemna intensywnosc zabudowy	0.6
maksymalny udzial powierzchni zabudowy	40%
maksymalna wysokosc zabudowy	10.0 m
minimalny udzial powierzchni biologicznie czynnej	30%
geometria	
plan	https://www.gov.pl/zagospodarowanieprzestrzenne/app /AktPlanowaniaPrzestrzennego/PL.ZIPPZP.10542/060104-POG/1POG

strefa planistyczna	PL.ZIPPZP.10542_060104-POG_1POG-104SZ_20251110T090000
identifier	https://www.gov.pl/zagospodarowanieprzestrzenne/app /StrefaPlanistyczna/PL.ZIPPZP.10542/060104-POG/1POG-104SZ /20251110T090000
przestrzen nazw	PL.ZIPPZP.10542/060104-POG
lokalny id	1POG-104SZ
wersja id	20251110T090000
poczatek wersji obiektu	2025-11-10T09:00
nazwa	strefa wielofunkcyjna z zabudową zagrodową
oznaczenie	104SZ
symbol	SZ
obowiazuje od	2025-10-24
obowiazuje do	obecnie
status	w opracowaniu https://inspire.ec.europa.eu/codelist/ProcessStepGeneralValue /elaboration
charakter ustalenia	ogólnie wiążące https://inspire.ec.europa.eu/codelist/RegulationNatureValue /generallyBinding
profil podstawowy	teren zabudowy zagrodowej teren produkcji w gospodarstwach rolnych teren akwakultury i obsługi rybactwa teren komunikacji teren zieleni urządzonej

	teren ogrodów działkowych teren infrastruktury technicznej
profil dodatkowy	teren usług teren zieleni naturalnej teren lasu teren wód
maksymalna nadziemna intensywnosc zabudowy	0.8
maksymalny udzial powierzchni zabudowy	60%
maksymalna wysokosc zabudowy	15.0 m
minimalny udzial powierzchni biologicznie czynnej	30%
geometria	
plan	https://www.gov.pl/zagospodarowanieprzestrzenne/app /AktPlanowaniaPrzestrzennego/PL.ZIPPZP.10542/060104-POG/1POG

strefa planistyczna	PL.ZIPPZP.10542_060104-POG_1POG-105SJ_20251110T090000
identifier	https://www.gov.pl/zagospodarowanieprzestrzenne/app /StrefaPlanistyczna/PL.ZIPPZP.10542/060104-POG/1POG-105SJ /20251110T090000
przestrzen nazw	PL.ZIPPZP.10542/060104-POG
lokalny id	1POG-105SJ
wersja id	20251110T090000
poczatek wersji obiektu	2025-11-10T09:00
nazwa	strefa wielofunkcyjna z zabudową mieszkaniową jednorodzinną
oznaczenie	105SJ
symbol	SJ
obowiazuje od	2025-10-24
obowiazuje do	obecnie
status	w opracowaniu https://inspire.ec.europa.eu/codelist/ProcessStepGeneralValue /elaboration
charakter ustalenia	ogólnie wiążące https://inspire.ec.europa.eu/codelist/RegulationNatureValue /generallyBinding
profil podstawowy	teren zabudowy mieszkaniowej jednorodzinnej teren usług

	teren komunikacji teren zieleni urządzonej teren ogrodów działkowych teren infrastruktury technicznej
profil dodatkowy	teren zabudowy letniskowej lub rekreacji indywidualnej teren zieleni naturalnej teren lasu teren wód
maksymalna nadziemna intensywnosc zabudowy	0.6
maksymalny udzial powierzchni zabudowy	40%
maksymalna wysokosc zabudowy	10.0 m
minimalny udzial powierzchni biologicznie czynnej	30%
geometria	
plan	https://www.gov.pl/zagospodarowanieprzestrzenne/app /AktPlanowaniaPrzestrzennego/PL.ZIPPZP.10542/060104-POG/1POG

strefa planistyczna	PL.ZIPPZP.10542_060104-POG_1POG-105SZ_20251110T090000
identifier	https://www.gov.pl/zagospodarowanieprzestrzenne/app /StrefaPlanistyczna/PL.ZIPPZP.10542/060104-POG/1POG-105SZ /20251110T090000
przestrzen nazw	PL.ZIPPZP.10542/060104-POG
lokalny id	1POG-105SZ
wersja id	20251110T090000
poczatek wersji obiektu	2025-11-10T09:00
nazwa	strefa wielofunkcyjna z zabudową zagrodową
oznaczenie	105SZ
symbol	SZ
obowiazuje od	2025-10-24
obowiazuje do	obecnie
status	w opracowaniu https://inspire.ec.europa.eu/codelist/ProcessStepGeneralValue /elaboration
charakter ustalenia	ogólnie wiążące https://inspire.ec.europa.eu/codelist/RegulationNatureValue /generallyBinding

profil podstawowy	teren zabudowy zagrodowej teren produkcji w gospodarstwach rolnych teren akwakultury i obsługi rybactwa teren komunikacji teren zieleni urządzonej teren ogrodów działkowych teren infrastruktury technicznej
profil dodatkowy	teren usług teren zieleni naturalnej teren lasu teren wód
maksymalna nadziemna intensywnosc zabudowy	0.8
maksymalny udzial powierzchni zabudowy	60%
maksymalna wysokosc zabudowy	15.0 m
minimalny udzial powierzchni biologicznie czynnej	30%
geometria	
plan	https://www.gov.pl/zagospodarowanieprzestrzenne/app /AktPlanowaniaPrzestrzennego/PL.ZIPPZP.10542/060104-POG/1POG

strefa planistyczna	PL.ZIPPZP.10542_060104-POG_1POG-106SJ_20251110T090000
identifier	https://www.gov.pl/zagospodarowanieprzestrzenne/app /StrefaPlanistyczna/PL.ZIPPZP.10542/060104-POG/1POG-106SJ /20251110T090000
przestrzen nazw	PL.ZIPPZP.10542/060104-POG
lokalny id	1POG-106SJ
wersja id	20251110T090000
poczatek wersji obiektu	2025-11-10T09:00
nazwa	strefa wielofunkcyjna z zabudową mieszkaniową jednorodzinną
oznaczenie	106SJ
symbol	SJ
obowiazuje od	2025-10-24
obowiazuje do	obecnie
status	w opracowaniu https://inspire.ec.europa.eu/codelist/ProcessStepGeneralValue /elaboration
charakter ustalenia	ogólnie wiążące

	https://inspire.ec.europa.eu/codelist/RegulationNatureValue/generallyBinding
profil podstawowy	teren zabudowy mieszkaniowej jednorodzinnej teren usług teren komunikacji teren zieleni urządzonej teren ogrodów działkowych teren infrastruktury technicznej
profil dodatkowy	teren zabudowy letniskowej lub rekreacji indywidualnej teren zieleni naturalnej teren lasu teren wód
maksymalna nadziemna intensywnosc zabudowy	0.6
maksymalny udzial powierzchni zabudowy	40%
maksymalna wysokosc zabudowy	10.0 m
minimalny udzial powierzchni biologicznie czynnej	30%
geometria	
plan	https://www.gov.pl/zagospodarowanieprzestrzenne/app/AktPlanowaniaPrzestrzennego/PL.ZIPPZP.10542/060104-POG/1POG
strefa planistyczna	PL.ZIPPZP.10542_060104-POG_1POG-106SZ_20251110T090000
identifier	https://www.gov.pl/zagospodarowanieprzestrzenne/app/StrefaPlanistyczna/PL.ZIPPZP.10542/060104-POG/1POG-106SZ/20251110T090000
przestrzen nazw	PL.ZIPPZP.10542/060104-POG
lokalny id	1POG-106SZ
wersja id	20251110T090000
poczatek wersji obiektu	2025-11-10T09:00
nazwa	strefa wielofunkcyjna z zabudową zagrodową
oznaczenie	106SZ
symbol	SZ
obowiazuje od	2025-10-24
obowiazuje do	obecnie
status	w opracowaniu https://inspire.ec.europa.eu/codelist/ProcessStepGeneralValue/elaboration

charakter ustalenia	ogólnie wiążące https://inspire.ec.europa.eu/codelist/RegulationNatureValue/generallyBinding
profil podstawowy	teren zabudowy zagrodowej teren produkcji w gospodarstwach rolnych teren akwakultury i obsługi rybactwa teren komunikacji teren zieleni urządzonej teren ogrodów działkowych teren infrastruktury technicznej
profil dodatkowy	teren usług teren zieleni naturalnej teren lasu teren wód
maksymalna nadziemna intensywnosc zabudowy	0.8
maksymalny udzial powierzchni zabudowy	60%
maksymalna wysokosc zabudowy	15.0 m
minimalny udzial powierzchni biologicznie czynnej	30%
geometria	
plan	https://www.gov.pl/zagospodarowanieprzestrzenne/app/AktPlanowaniaPrzestrzennego/PL.ZIPPZP.10542/060104-POG/1POG

strefa planistyczna	PL.ZIPPZP.10542_060104-POG_1POG-107SJ_20251110T090000
identifier	https://www.gov.pl/zagospodarowanieprzestrzenne/app/StrefaPlanistyczna/PL.ZIPPZP.10542/060104-POG/1POG-107SJ/20251110T090000
przestrzen nazw	PL.ZIPPZP.10542/060104-POG
lokalny id	1POG-107SJ
wersja id	20251110T090000
poczatek wersji obiektu	2025-11-10T09:00
nazwa	strefa wielofunkcyjna z zabudową mieszkaniową jednorodzinną
oznaczenie	107SJ
symbol	SJ
obowiazuje od	2025-10-24
obowiazuje do	obecnie

status	w opracowaniu https://inspire.ec.europa.eu/codelist/ProcessStepGeneralValue/elaboration
charakter ustalenia	ogólnie wiążące https://inspire.ec.europa.eu/codelist/RegulationNatureValue/generallyBinding
profil podstawowy	teren zabudowy mieszkaniowej jednorodzinnej teren usług teren komunikacji teren zieleni urządzonej teren ogrodów działkowych teren infrastruktury technicznej
profil dodatkowy	teren zabudowy letniskowej lub rekreacji indywidualnej teren zieleni naturalnej teren lasu teren wód
maksymalna nadziemna intensywnosc zabudowy	0.6
maksymalny udzial powierzchni zabudowy	40%
maksymalna wysokosc zabudowy	10.0 m
minimalny udzial powierzchni biologicznie czynnej	30%
geometria	
plan	https://www.gov.pl/zagospodarowanieprzestrzenne/app/AktPlanowaniaPrzestrzennego/PL.ZIPPZP.10542/060104-POG/1POG

strefa planistyczna	PL.ZIPPZP.10542_060104-POG_1POG-107SZ_20251110T090000
identifier	https://www.gov.pl/zagospodarowanieprzestrzenne/app/StrefaPlanistyczna/PL.ZIPPZP.10542/060104-POG/1POG-107SZ/20251110T090000
przestrzen nazw	PL.ZIPPZP.10542/060104-POG
lokalny id	1POG-107SZ
wersja id	20251110T090000
poczatek wersji obiektu	2025-11-10T09:00
nazwa	strefa wielofunkcyjna z zabudową zagrodową
oznaczenie	107SZ
symbol	SZ
obowiazuje od	2025-10-24

obowiazuje do	obecnie
status	w opracowaniu https://inspire.ec.europa.eu/codelist/ProcessStepGeneralValue/elaboration
charakter ustalenia	ogólnie wiążące https://inspire.ec.europa.eu/codelist/RegulationNatureValue/generallyBinding
profil podstawowy	teren zabudowy zagrodowej teren produkcji w gospodarstwach rolnych teren akwakultury i obsługi rybactwa teren komunikacji teren zieleni urządzonej teren ogrodów działkowych teren infrastruktury technicznej
profil dodatkowy	teren usług teren zieleni naturalnej teren lasu teren wód
maksymalna nadziemna intensywnosc zabudowy	0.8
maksymalny udzial powierzchni zabudowy	60%
maksymalna wysokosc zabudowy	15.0 m
minimalny udzial powierzchni biologicznie czynnej	30%
geometria	
plan	https://www.gov.pl/zagospodarowanieprzestrzenne/app/AktPlanowaniaPrzestrzennego/PL.ZIPPZP.10542/060104-POG/1POG

strefa planistyczna	PL.ZIPPZP.10542_060104-POG_1POG-108SJ_20251110T090000
identifier	https://www.gov.pl/zagospodarowanieprzestrzenne/app/StrefaPlanistyczna/PL.ZIPPZP.10542/060104-POG/1POG-108SJ/20251110T090000
przestrzen nazw	PL.ZIPPZP.10542/060104-POG
lokalny id	1POG-108SJ
wersja id	20251110T090000
poczatek wersji obiektu	2025-11-10T09:00
nazwa	strefa wielofunkcyjna z zabudową mieszkaniową jednorodzinną
oznaczenie	108SJ

symbol	SJ
obowiazuje od	2025-10-24
obowiazuje do	obecnie
status	w opracowaniu https://inspire.ec.europa.eu/codelist/ProcessStepGeneralValue/elaboration
charakter ustalenia	ogólnie wiążące https://inspire.ec.europa.eu/codelist/RegulationNatureValue/generallyBinding
profil podstawowy	teren zabudowy mieszkaniowej jednorodzinnej teren usług teren komunikacji teren zieleni urządzonej teren ogrodów działkowych teren infrastruktury technicznej
profil dodatkowy	teren zabudowy letniskowej lub rekreacji indywidualnej teren zieleni naturalnej teren lasu teren wód
maksymalna nadziemna intensywnosc zabudowy	0.6
maksymalny udzial powierzchni zabudowy	40%
maksymalna wysokosc zabudowy	10.0 m
minimalny udzial powierzchni biologicznie czynnej	30%
geometria	
plan	https://www.gov.pl/zagospodarowanieprzestrzenne/app/AktPlanowaniaPrzestrzennego/PL.ZIPPZP.10542/060104-POG/1POG

strefa planistyczna	PL.ZIPPZP.10542_060104-POG_1POG-108SZ_20251110T090000
identifier	https://www.gov.pl/zagospodarowanieprzestrzenne/app/StrefaPlanistyczna/PL.ZIPPZP.10542/060104-POG/1POG-108SZ/20251110T090000
przestrzen nazw	PL.ZIPPZP.10542/060104-POG
lokalny id	1POG-108SZ
wersja id	20251110T090000
poczatek wersji obiektu	2025-11-10T09:00
nazwa	strefa wielofunkcyjna z zabudową zagrodową

oznaczenie	108SZ
symbol	SZ
obowiazuje od	2025-10-24
obowiazuje do	obecnie
status	w opracowaniu https://inspire.ec.europa.eu/codelist/ProcessStepGeneralValue/elaboration
charakter ustalenia	ogólnie wiążące https://inspire.ec.europa.eu/codelist/RegulationNatureValue/generallyBinding
profil podstawowy	teren zabudowy zagrodowej teren produkcji w gospodarstwach rolnych teren akwakultury i obsługi rybactwa teren komunikacji teren zieleni urządzonej teren ogrodów działkowych teren infrastruktury technicznej
profil dodatkowy	teren usług teren zieleni naturalnej teren lasu teren wód
maksymalna nadziemna intensywnosc zabudowy	0.8
maksymalny udzial powierzchni zabudowy	60%
maksymalna wysokosc zabudowy	15.0 m
minimalny udzial powierzchni biologicznie czynnej	30%
geometria	
plan	https://www.gov.pl/zagospodarowanieprzestrzenne/app/AktPlanowaniaPrzestrzennego/PL.ZIPPZP.10542/060104-POG/1POG

strefa planistyczna	PL.ZIPPZP.10542_060104-POG_1POG-109SJ_20251110T090000
identifier	https://www.gov.pl/zagospodarowanieprzestrzenne/app/StrefaPlanistyczna/PL.ZIPPZP.10542/060104-POG/1POG-109SJ/20251110T090000
przestrzen nazw	PL.ZIPPZP.10542/060104-POG
lokalny id	1POG-109SJ
wersja id	20251110T090000

poczatek wersji obiektu	2025-11-10T09:00
nazwa	strefa wielofunkcyjna z zabudową mieszkaniową jednorodzinną
oznaczenie	109SJ
symbol	SJ
obowiazuje od	2025-10-24
obowiazuje do	obecnie
status	w opracowaniu https://inspire.ec.europa.eu/codelist/ProcessStepGeneralValue/elaboration
charakter ustalenia	ogólnie wiążące https://inspire.ec.europa.eu/codelist/RegulationNatureValue/generallyBinding
profil podstawowy	teren zabudowy mieszkaniowej jednorodzinnej teren usług teren komunikacji teren zieleni urządzonej teren ogrodów działkowych teren infrastruktury technicznej
profil dodatkowy	teren zabudowy letniskowej lub rekreacji indywidualnej teren zieleni naturalnej teren lasu teren wód
maksymalna nadziemna intensywnosc zabudowy	0.6
maksymalny udzial powierzchni zabudowy	40%
maksymalna wysokosc zabudowy	10.0 m
minimalny udzial powierzchni biologicznie czynnej	30%
geometria	
plan	https://www.gov.pl/zagospodarowanieprzestrzenne/app/AktPlanowaniaPrzestrzennego/PL.ZIPPZP.10542/060104-POG/1POG

strefa planistyczna	PL.ZIPPZP.10542_060104-POG_1POG-109SZ_20251110T090000
identifier	https://www.gov.pl/zagospodarowanieprzestrzenne/app/StrefaPlanistyczna/PL.ZIPPZP.10542/060104-POG/1POG-109SZ/20251110T090000
przestrzen nazw	PL.ZIPPZP.10542/060104-POG
lokalny id	1POG-109SZ

wersja id	20251110T090000
poczatek wersji obiektu	2025-11-10T09:00
nazwa	strefa wielofunkcyjna z zabudową zagrodową
oznaczenie	109SZ
symbol	SZ
obowiazuje od	2025-10-24
obowiazuje do	obecnie
status	w opracowaniu https://inspire.ec.europa.eu/codelist/ProcessStepGeneralValue/elaboration
charakter ustalenia	ogólnie wiążące https://inspire.ec.europa.eu/codelist/RegulationNatureValue/generallyBinding
profil podstawowy	teren zabudowy zagrodowej teren produkcji w gospodarstwach rolnych teren akwakultury i obsługi rybactwa teren komunikacji teren zieleni urządzonej teren ogrodów działkowych teren infrastruktury technicznej
profil dodatkowy	teren usług teren zieleni naturalnej teren lasu teren wód
maksymalna nadziemna intensywnosc zabudowy	0.8
maksymalny udzial powierzchni zabudowy	60%
maksymalna wysokosc zabudowy	15.0 m
minimalny udzial powierzchni biologicznie czynnej	30%
geometria	
plan	https://www.gov.pl/zagospodarowanieprzestrzenne/app/AktPlanowaniaPrzestrzennego/PL.ZIPPZP.10542/060104-POG/1POG

strefa planistyczna	PL.ZIPPZP.10542_060104-POG_1POG-110SJ_20251110T090000
identifier	https://www.gov.pl/zagospodarowanieprzestrzenne/app/StrefaPlanistyczna/PL.ZIPPZP.10542/060104-POG/1POG-110SJ/20251110T090000

przestrzen nazw	PL.ZIPPZP.10542/060104-POG
lokalny id	1POG-110SJ
wersja id	20251110T090000
poczatek wersji obiektu	2025-11-10T09:00
nazwa	strefa wielofunkcyjna z zabudową mieszkaniową jednorodzinną
oznaczenie	110SJ
symbol	SJ
obowiazuje od	2025-10-24
obowiazuje do	obecnie
status	w opracowaniu https://inspire.ec.europa.eu/codelist/ProcessStepGeneralValue/elaboration
charakter ustalenia	ogólnie wiążące https://inspire.ec.europa.eu/codelist/RegulationNatureValue/generallyBinding
profil podstawowy	teren zabudowy mieszkaniowej jednorodzinnej teren usług teren komunikacji teren zieleni urządzonej teren ogrodów działkowych teren infrastruktury technicznej
profil dodatkowy	teren zabudowy letniskowej lub rekreacji indywidualnej teren zieleni naturalnej teren lasu teren wód
maksymalna nadziemna intensywnosc zabudowy	0.6
maksymalny udzial powierzchni zabudowy	40%
maksymalna wysokosc zabudowy	10.0 m
minimalny udzial powierzchni biologicznie czynnej	30%
geometria	
plan	https://www.gov.pl/zagospodarowanieprzestrzenne/app/AktPlanowaniaPrzestrzennego/PL.ZIPPZP.10542/060104-POG/1POG

strefa planistyczna	PL.ZIPPZP.10542_060104-POG_1POG-110SZ_20251110T090000
identifier	https://www.gov.pl/zagospodarowanieprzestrzenne/app/StrefaPlanistyczna/PL.ZIPPZP.10542/060104-POG/1POG-110SZ

	/20251110T090000
przestrzen nazw	PL.ZIPPZP.10542/060104-POG
lokalny id	1POG-110SZ
wersja id	20251110T090000
poczatek wersji obiektu	2025-11-10T09:00
nazwa	strefa wielofunkcyjna z zabudową zagrodową
oznaczenie	110SZ
symbol	SZ
obowiazuje od	2025-10-24
obowiazuje do	obecnie
status	w opracowaniu https://inspire.ec.europa.eu/codelist/ProcessStepGeneralValue/elaboration
charakter ustalenia	ogólnie wiążące https://inspire.ec.europa.eu/codelist/RegulationNatureValue/generallyBinding
profil podstawowy	teren zabudowy zagrodowej teren produkcji w gospodarstwach rolnych teren akwakultury i obsługi rybactwa teren komunikacji teren zieleni urządzonej teren ogrodów działkowych teren infrastruktury technicznej
profil dodatkowy	teren usług teren zieleni naturalnej teren lasu teren wód
maksymalna nadziemna intensywnosc zabudowy	0.8
maksymalny udzial powierzchni zabudowy	60%
maksymalna wysokosc zabudowy	15.0 m
minimalny udzial powierzchni biologicznie czynnej	30%
geometria	
plan	https://www.gov.pl/zagospodarowanieprzestrzenne/app/AktPlanowaniaPrzestrzennego/PL.ZIPPZP.10542/060104-POG/1POG
strefa planistyczna	PL.ZIPPZP.10542_060104-POG_1POG-111SJ_20251110T090000

identifier	https://www.gov.pl/zagospodarowanieprzestrzenne/app /StrefaPlanistyczna/PL.ZIPPZP.10542/060104-POG/1POG-111SJ /20251110T090000
przestrzen nazw	PL.ZIPPZP.10542/060104-POG
lokalny id	1POG-111SJ
wersja id	20251110T090000
poczatek wersji obiektu	2025-11-10T09:00
nazwa	strefa wielofunkcyjna z zabudową mieszkaniową jednorodzinną
oznaczenie	111SJ
symbol	SJ
obowiazuje od	2025-10-24
obowiazuje do	obecnie
status	w opracowaniu https://inspire.ec.europa.eu/codelist/ProcessStepGeneralValue /elaboration
charakter ustalenia	ogólnie wiążące https://inspire.ec.europa.eu/codelist/RegulationNatureValue /generallyBinding
profil podstawowy	teren zabudowy mieszkaniowej jednorodzinnej teren usług teren komunikacji teren zieleni urządzonej teren ogrodów działkowych teren infrastruktury technicznej
profil dodatkowy	teren zabudowy letniskowej lub rekreacji indywidualnej teren zieleni naturalnej teren lasu teren wód
maksymalna nadziemna intensywnosc zabudowy	0.6
maksymalny udzial powierzchni zabudowy	40%
maksymalna wysokosc zabudowy	10.0 m
minimalny udzial powierzchni biologicznie czynnej	30%
geometria	
plan	https://www.gov.pl/zagospodarowanieprzestrzenne/app /AktPlanowaniaPrzestrzennego/PL.ZIPPZP.10542/060104-POG/1POG

strefa planistyczna	PL.ZIPPZP.10542_060104-POG_1POG-111SZ_20251110T090000
identifier	https://www.gov.pl/zagospodarowanieprzestrzenne/app /StrefaPlanistyczna/PL.ZIPPZP.10542/060104-POG/1POG-111SZ /20251110T090000
przestrzen nazw	PL.ZIPPZP.10542/060104-POG
lokalny id	1POG-111SZ
wersja id	20251110T090000
poczatek wersji obiektu	2025-11-10T09:00
nazwa	strefa wielofunkcyjna z zabudową zagrodową
oznaczenie	111SZ
symbol	SZ
obowiazuje od	2025-10-24
obowiazuje do	obecnie
status	w opracowaniu https://inspire.ec.europa.eu/codelist/ProcessStepGeneralValue /elaboration
charakter ustalenia	ogólnie wiążące https://inspire.ec.europa.eu/codelist/RegulationNatureValue /generallyBinding
profil podstawowy	teren zabudowy zagrodowej teren produkcji w gospodarstwach rolnych teren akwakultury i obsługi rybactwa teren komunikacji teren zieleni urządzonej teren ogrodów działkowych teren infrastruktury technicznej
profil dodatkowy	teren usług teren zieleni naturalnej teren lasu teren wód
maksymalna nadziemna intensywnosc zabudowy	0.8
maksymalny udzial powierzchni zabudowy	60%
maksymalna wysokosc zabudowy	15.0 m
minimalny udzial powierzchni biologicznie czynnej	30%
geometria	

plan	https://www.gov.pl/zagospodarowanieprzestrzenne/app /AktPlanowaniaPrzestrzennego/PL.ZIPPZP.10542/060104-POG/1POG
strefa planistyczna	PL.ZIPPZP.10542_060104-POG_1POG-112SJ_20251110T090000
identifier	https://www.gov.pl/zagospodarowanieprzestrzenne/app /StrefaPlanistyczna/PL.ZIPPZP.10542/060104-POG/1POG-112SJ /20251110T090000
przestrzen nazw	PL.ZIPPZP.10542/060104-POG
lokalny id	1POG-112SJ
wersja id	20251110T090000
poczatek wersji obiektu	2025-11-10T09:00
nazwa	strefa wielofunkcyjna z zabudową mieszkaniową jednorodzinną
oznaczenie	112SJ
symbol	SJ
obowiazuje od	2025-10-24
obowiazuje do	obecnie
status	w opracowaniu https://inspire.ec.europa.eu/codelist/ProcessStepGeneralValue /elaboration
charakter ustalenia	ogólnie wiążące https://inspire.ec.europa.eu/codelist/RegulationNatureValue /generallyBinding
profil podstawowy	teren zabudowy mieszkaniowej jednorodzinnej teren usług teren komunikacji teren zieleni urządzonej teren ogrodów działkowych teren infrastruktury technicznej
profil dodatkowy	teren zabudowy letniskowej lub rekreacji indywidualnej teren zieleni naturalnej teren lasu teren wód
maksymalna nadziemna intensywnosc zabudowy	0.6
maksymalny udzial powierzchni zabudowy	40%
maksymalna wysokosc zabudowy	10.0 m
minimalny udzial powierzchni biologicznie czynnej	30%
geometria	



plan	https://www.gov.pl/zagospodarowanieprzestrzenne/app/AktPlanowaniaPrzestrzennego/PL.ZIPPZP.10542/060104-POG/1POG

strefa planistyczna	PL.ZIPPZP.10542_060104-POG_1POG-112SZ_20251110T090000
identifier	https://www.gov.pl/zagospodarowanieprzestrzenne/app/StrefaPlanistyczna/PL.ZIPPZP.10542/060104-POG/1POG-112SZ/20251110T090000
przestrzen nazw	PL.ZIPPZP.10542/060104-POG
lokalny id	1POG-112SZ
wersja id	20251110T090000
poczatek wersji obiektu	2025-11-10T09:00
nazwa	strefa wielofunkcyjna z zabudową zagrodową
oznaczenie	112SZ
symbol	SZ
obowiazuje od	2025-10-24
obowiazuje do	obecnie
status	w opracowaniu https://inspire.ec.europa.eu/codelist/ProcessStepGeneralValue/elaboration
charakter ustalenia	ogólnie wiążące https://inspire.ec.europa.eu/codelist/RegulationNatureValue/generallyBinding
profil podstawowy	teren zabudowy zagrodowej teren produkcji w gospodarstwach rolnych teren akwakultury i obsługi rybactwa teren komunikacji teren zieleni urządzonej teren ogrodów działkowych teren infrastruktury technicznej
profil dodatkowy	teren usług teren zieleni naturalnej teren lasu teren wód
maksymalna nadziemna intensywnosc zabudowy	0.8
maksymalny udzial powierzchni zabudowy	60%
maksymalna wysokosc zabudowy	15.0 m

minimalny udzial powierzchni biologicznie czynnej	30%
geometria	
plan	https://www.gov.pl/zagospodarowanieprzestrzenne/app/AktPlanowaniaPrzestrzennego/PL.ZIPPZP.10542/060104-POG/1POG
strefa planistyczna	PL.ZIPPZP.10542_060104-POG_1POG-113SJ_20251110T090000
identifier	https://www.gov.pl/zagospodarowanieprzestrzenne/app/StrefaPlanistyczna/PL.ZIPPZP.10542/060104-POG/1POG-113SJ/20251110T090000
przestrzen nazw	PL.ZIPPZP.10542/060104-POG
lokalny id	1POG-113SJ
wersja id	20251110T090000
poczatek wersji obiektu	2025-11-10T09:00
nazwa	strefa wielofunkcyjna z zabudową mieszkaniową jednorodzinną
oznaczenie	113SJ
symbol	SJ
obowiazuje od	2025-10-24
obowiazuje do	obecnie
status	w opracowaniu https://inspire.ec.europa.eu/codelist/ProcessStepGeneralValue/elaboration
charakter ustalenia	ogólnie wiążące https://inspire.ec.europa.eu/codelist/RegulationNatureValue/generallyBinding
profil podstawowy	teren zabudowy mieszkaniowej jednorodzinnej teren usług teren komunikacji teren zieleni urządzonej teren ogrodów działkowych teren infrastruktury technicznej
profil dodatkowy	teren zieleni naturalnej teren lasu teren wód
maksymalna nadziemna intensywnosc zabudowy	0.6
maksymalny udzial powierzchni zabudowy	40%
maksymalna wysokosc zabudowy	10.0 m

minimalny udzial powierzchni biologicznie czynnej	30%
geometria	
plan	https://www.gov.pl/zagospodarowanieprzestrzenne/app /AktPlanowaniaPrzestrzennego/PL.ZIPPZP.10542/060104-POG/1POG
strefa planistyczna	PL.ZIPPZP.10542_060104-POG_1POG-113SZ_20251110T090000
identifier	https://www.gov.pl/zagospodarowanieprzestrzenne/app /StrefaPlanistyczna/PL.ZIPPZP.10542/060104-POG/1POG-113SZ /20251110T090000
przestrzen nazw	PL.ZIPPZP.10542/060104-POG
lokalny id	1POG-113SZ
wersja id	20251110T090000
poczatek wersji obiektu	2025-11-10T09:00
nazwa	strefa wielofunkcyjna z zabudową zagrodową
oznaczenie	113SZ
symbol	SZ
obowiazuje od	2025-10-24
obowiazuje do	obecnie
status	w opracowaniu https://inspire.ec.europa.eu/codelist/ProcessStepGeneralValue /elaboration
charakter ustalenia	ogólnie wiążące https://inspire.ec.europa.eu/codelist/RegulationNatureValue /generallyBinding
profil podstawowy	teren zabudowy zagrodowej teren produkcji w gospodarstwach rolnych teren akwakultury i obsługi rybactwa teren komunikacji teren zieleni urządzonej teren ogrodów działkowych teren infrastruktury technicznej
profil dodatkowy	teren usług teren zieleni naturalnej teren lasu teren wód
maksymalna nadziemna intensywnosc zabudowy	0.8
maksymalny udzial powierzchni	

zabudowy	60%
maksymalna wysokosc zabudowy	15.0 m
minimalny udzial powierzchni biologicznie czynnej	30%
geometria	
plan	https://www.gov.pl/zagospodarowanieprzestrzenne/app/AktPlanowaniaPrzestrzennego/PL.ZIPPZP.10542/060104-POG/1POG

strefa planistyczna	PL.ZIPPZP.10542_060104-POG_1POG-114SJ_20251110T090000
identifier	https://www.gov.pl/zagospodarowanieprzestrzenne/app/StrefaPlanistyczna/PL.ZIPPZP.10542/060104-POG/1POG-114SJ/20251110T090000
przestrzen nazw	PL.ZIPPZP.10542/060104-POG
lokalny id	1POG-114SJ
wersja id	20251110T090000
poczatek wersji obiektu	2025-11-10T09:00
nazwa	strefa wielofunkcyjna z zabudową mieszkaniową jednorodzinną
oznaczenie	114SJ
symbol	SJ
obowiazuje od	2025-10-24
obowiazuje do	obecnie
status	w opracowaniu https://inspire.ec.europa.eu/codelist/ProcessStepGeneralValue/elaboration
charakter ustalenia	ogólnie wiążące https://inspire.ec.europa.eu/codelist/RegulationNatureValue/generallyBinding
profil podstawowy	teren zabudowy mieszkaniowej jednorodzinnej teren usług teren komunikacji teren zieleni urządzonej teren ogrodów działkowych teren infrastruktury technicznej
profil dodatkowy	teren zabudowy letniskowej lub rekreacji indywidualnej teren zieleni naturalnej teren lasu teren wód
maksymalna nadziemna intensywnosc zabudowy	0.6

maksymalny udzial powierzchni zabudowy	40%
maksymalna wysokosc zabudowy	10.0 m
minimalny udzial powierzchni biologicznie czynnej	30%
geometria	
plan	https://www.gov.pl/zagospodarowanieprzestrzenne/app /AktPlanowaniaPrzestrzennego/PL.ZIPPZP.10542/060104-POG/1POG

strefa planistyczna	PL.ZIPPZP.10542_060104-POG_1POG-114SZ_20251110T090000
identifier	https://www.gov.pl/zagospodarowanieprzestrzenne/app /StrefaPlanistyczna/PL.ZIPPZP.10542/060104-POG/1POG-114SZ /20251110T090000
przestrzen nazw	PL.ZIPPZP.10542/060104-POG
lokalny id	1POG-114SZ
wersja id	20251110T090000
poczatek wersji obiektu	2025-11-10T09:00
nazwa	strefa wielofunkcyjna z zabudową zagrodową
oznaczenie	114SZ
symbol	SZ
obowiazuje od	2025-10-24
obowiazuje do	obecnie
status	w opracowaniu https://inspire.ec.europa.eu/codelist/ProcessStepGeneralValue /elaboration
charakter ustalenia	ogólnie wiążące https://inspire.ec.europa.eu/codelist/RegulationNatureValue /generallyBinding
profil podstawowy	teren zabudowy zagrodowej teren produkcji w gospodarstwach rolnych teren akwakultury i obsługi rybactwa teren komunikacji teren zieleni urządzonej teren ogrodów działkowych teren infrastruktury technicznej
profil dodatkowy	teren usług teren zieleni naturalnej teren lasu teren wód

maksymalna nadziemna intensywnosc zabudowy	0.8
maksymalny udzial powierzchni zabudowy	60%
maksymalna wysokosc zabudowy	15.0 m
minimalny udzial powierzchni biologicznie czynnej	30%
geometria	
plan	https://www.gov.pl/zagospodarowanieprzestrzenne/app /AktPlanowaniaPrzestrzennego/PL.ZIPPZP.10542/060104-POG/1POG

strefa planistyczna	PL.ZIPPZP.10542_060104-POG_1POG-115SJ_20251110T090000
identifier	https://www.gov.pl/zagospodarowanieprzestrzenne/app /StrefaPlanistyczna/PL.ZIPPZP.10542/060104-POG/1POG-115SJ /20251110T090000
przestrzen nazw	PL.ZIPPZP.10542/060104-POG
lokalny id	1POG-115SJ
wersja id	20251110T090000
poczatek wersji obiektu	2025-11-10T09:00
nazwa	strefa wielofunkcyjna z zabudową mieszkaniową jednorodzinną
oznaczenie	115SJ
symbol	SJ
obowiazuje od	2025-10-24
obowiazuje do	obecnie
status	w opracowaniu https://inspire.ec.europa.eu/codelist/ProcessStepGeneralValue /elaboration
charakter ustalenia	ogólnie wiążące https://inspire.ec.europa.eu/codelist/RegulationNatureValue /generallyBinding
profil podstawowy	teren zabudowy mieszkaniowej jednorodzinnej teren usług teren komunikacji teren zieleni urządzonej teren ogrodów działkowych teren infrastruktury technicznej
profil dodatkowy	teren zabudowy letniskowej lub rekreacji indywidualnej teren zieleni naturalnej

	teren lasu teren wód
maksymalna nadziemna intensywnosc zabudowy	0.6
maksymalny udzial powierzchni zabudowy	40%
maksymalna wysokosc zabudowy	10.0 m
minimalny udzial powierzchni biologicznie czynnej	30%
geometria	
plan	https://www.gov.pl/zagospodarowanieprzestrzenne/app /AktPlanowaniaPrzestrzennego/PL.ZIPPZP.10542/060104-POG/1POG

strefa planistyczna	PL.ZIPPZP.10542_060104-POG_1POG-115SZ_20251110T090000
identifier	https://www.gov.pl/zagospodarowanieprzestrzenne/app /StrefaPlanistyczna/PL.ZIPPZP.10542/060104-POG/1POG-115SZ /20251110T090000
przestrzen nazw	PL.ZIPPZP.10542/060104-POG
lokalny id	1POG-115SZ
wersja id	20251110T090000
poczatek wersji obiektu	2025-11-10T09:00
nazwa	strefa wielofunkcyjna z zabudową zagrodową
oznaczenie	115SZ
symbol	SZ
obowiazuje od	2025-10-24
obowiazuje do	obecnie
status	w opracowaniu https://inspire.ec.europa.eu/codelist/ProcessStepGeneralValue /elaboration
charakter ustalenia	ogólnie wiążące https://inspire.ec.europa.eu/codelist/RegulationNatureValue /generallyBinding
profil podstawowy	teren zabudowy zagrodowej teren produkcji w gospodarstwach rolnych teren akwakultury i obsługi rybactwa teren komunikacji teren zieleni urządzonej teren ogrodów działkowych teren infrastruktury technicznej

profil dodatkowy	teren usług teren zieleni naturalnej teren lasu teren wód
maksymalna nadziemna intensywnosc zabudowy	0.8
maksymalny udzial powierzchni zabudowy	60%
maksymalna wysokosc zabudowy	15.0 m
minimalny udzial powierzchni biologicznie czynnej	30%
geometria	
plan	https://www.gov.pl/zagospodarowanieprzestrzenne/app /AktPlanowaniaPrzestrzennego/PL.ZIPPZP.10542/060104-POG/1POG

strefa planistyczna	PL.ZIPPZP.10542_060104-POG_1POG-116SJ_20251110T090000
identifier	https://www.gov.pl/zagospodarowanieprzestrzenne/app /StrefaPlanistyczna/PL.ZIPPZP.10542/060104-POG/1POG-116SJ /20251110T090000
przestrzen nazw	PL.ZIPPZP.10542/060104-POG
lokalny id	1POG-116SJ
wersja id	20251110T090000
poczatek wersji obiektu	2025-11-10T09:00
nazwa	strefa wielofunkcyjna z zabudową mieszkaniową jednorodzinną
oznaczenie	116SJ
symbol	SJ
obowiazuje od	2025-10-24
obowiazuje do	obecnie
status	w opracowaniu https://inspire.ec.europa.eu/codelist/ProcessStepGeneralValue /elaboration
charakter ustalenia	ogólnie wiążące https://inspire.ec.europa.eu/codelist/RegulationNatureValue /generallyBinding
profil podstawowy	teren zabudowy mieszkaniowej jednorodzinnej teren usług teren komunikacji teren zieleni urządzonej

	teren ogrodów działkowych teren infrastruktury technicznej
profil dodatkowy	teren zabudowy letniskowej lub rekreacji indywidualnej teren zieleni naturalnej teren lasu teren wód
maksymalna nadziemna intensywnosc zabudowy	0.6
maksymalny udzial powierzchni zabudowy	40%
maksymalna wysokosc zabudowy	10.0 m
minimalny udzial powierzchni biologicznie czynnej	30%
geometria	
plan	https://www.gov.pl/zagospodarowanieprzestrzenne/app /AktPlanowaniaPrzestrzennego/PL.ZIPPZP.10542/060104-POG/1POG

strefa planistyczna	PL.ZIPPZP.10542_060104-POG_1POG-116SZ_20251110T090000
identifier	https://www.gov.pl/zagospodarowanieprzestrzenne/app /StrefaPlanistyczna/PL.ZIPPZP.10542/060104-POG/1POG-116SZ /20251110T090000
przestrzen nazw	PL.ZIPPZP.10542/060104-POG
lokalny id	1POG-116SZ
wersja id	20251110T090000
poczatek wersji obiektu	2025-11-10T09:00
nazwa	strefa wielofunkcyjna z zabudową zagrodową
oznaczenie	116SZ
symbol	SZ
obowiazuje od	2025-10-24
obowiazuje do	obecnie
status	w opracowaniu https://inspire.ec.europa.eu/codelist/ProcessStepGeneralValue /elaboration
charakter ustalenia	ogólnie wiążące https://inspire.ec.europa.eu/codelist/RegulationNatureValue /generallyBinding
profil podstawowy	teren zabudowy zagrodowej teren produkcji w gospodarstwach rolnych

	teren akwakultury i obsługi rybactwa teren komunikacji teren zieleni urządzonej teren ogrodów działkowych teren infrastruktury technicznej
profil dodatkowy	teren usług teren zieleni naturalnej teren lasu teren wód
maksymalna nadziemna intensywnosc zabudowy	0.8
maksymalny udzial powierzchni zabudowy	60%
maksymalna wysokosc zabudowy	15.0 m
minimalny udzial powierzchni biologicznie czynnej	30%
geometria	
plan	https://www.gov.pl/zagospodarowanieprzestrzenne/app /AktPlanowaniaPrzestrzennego/PL.ZIPPZP.10542/060104-POG/1POG

strefa planistyczna	PL.ZIPPZP.10542_060104-POG_1POG-117SJ_20251110T090000
identifier	https://www.gov.pl/zagospodarowanieprzestrzenne/app /StrefaPlanistyczna/PL.ZIPPZP.10542/060104-POG/1POG-117SJ /20251110T090000
przestrzen nazw	PL.ZIPPZP.10542/060104-POG
lokalny id	1POG-117SJ
wersja id	20251110T090000
poczatek wersji obiektu	2025-11-10T09:00
nazwa	strefa wielofunkcyjna z zabudową mieszkaniową jednorodzinną
oznaczenie	117SJ
symbol	SJ
obowiazuje od	2025-10-24
obowiazuje do	obecnie
status	w opracowaniu https://inspire.ec.europa.eu/codelist/ProcessStepGeneralValue /elaboration
charakter ustalenia	ogólnie wiążące https://inspire.ec.europa.eu/codelist/RegulationNatureValue /generallyBinding

profil podstawowy	teren zabudowy mieszkaniowej jednorodzinnej teren usług teren komunikacji teren zieleni urządzonej teren ogrodów działkowych teren infrastruktury technicznej
profil dodatkowy	teren zabudowy letniskowej lub rekreacji indywidualnej teren zieleni naturalnej teren lasu teren wód
maksymalna nadziemna intensywnosc zabudowy	0.6
maksymalny udzial powierzchni zabudowy	40%
maksymalna wysokosc zabudowy	10.0 m
minimalny udzial powierzchni biologicznie czynnej	30%
geometria	
plan	https://www.gov.pl/zagospodarowanieprzestrzenne/app /AktPlanowaniaPrzestrzennego/PL.ZIPPZP.10542/060104-POG/1POG

strefa planistyczna	PL.ZIPPZP.10542_060104-POG_1POG-117SZ_20251110T090000
identifier	https://www.gov.pl/zagospodarowanieprzestrzenne/app /StrefaPlanistyczna/PL.ZIPPZP.10542/060104-POG/1POG-117SZ /20251110T090000
przestrzen nazw	PL.ZIPPZP.10542/060104-POG
lokalny id	1POG-117SZ
wersja id	20251110T090000
poczatek wersji obiektu	2025-11-10T09:00
nazwa	strefa wielofunkcyjna z zabudową zagrodową
oznaczenie	117SZ
symbol	SZ
obowiazuje od	2025-10-24
obowiazuje do	obecnie
status	w opracowaniu https://inspire.ec.europa.eu/codelist/ProcessStepGeneralValue /elaboration
charakter ustalenia	ogólnie wiążące

	https://inspire.ec.europa.eu/codelist/RegulationNatureValue/generallyBinding
profil podstawowy	teren zabudowy zagrodowej teren produkcji w gospodarstwach rolnych teren akwakultury i obsługi rybactwa teren komunikacji teren zieleni urządzonej teren ogrodów działkowych teren infrastruktury technicznej
profil dodatkowy	teren usług teren zieleni naturalnej teren lasu teren wód
maksymalna nadziemna intensywnosc zabudowy	0.8
maksymalny udzial powierzchni zabudowy	60%
maksymalna wysokosc zabudowy	15.0 m
minimalny udzial powierzchni biologicznie czynnej	30%
geometria	
plan	https://www.gov.pl/zagospodarowanieprzestrzenne/app/AktPlanowaniaPrzestrzennego/PL.ZIPPZP.10542/060104-POG/1POG

strefa planistyczna	PL.ZIPPZP.10542_060104-POG_1POG-118SJ_20251110T090000
identifier	https://www.gov.pl/zagospodarowanieprzestrzenne/app/StrefaPlanistyczna/PL.ZIPPZP.10542/060104-POG/1POG-118SJ/20251110T090000
przestrzen nazw	PL.ZIPPZP.10542/060104-POG
lokalny id	1POG-118SJ
wersja id	20251110T090000
poczatek wersji obiektu	2025-11-10T09:00
nazwa	strefa wielofunkcyjna z zabudową mieszkaniową jednorodzinną
oznaczenie	118SJ
symbol	SJ
obowiazuje od	2025-10-24
obowiazuje do	obecnie
status	w opracowaniu https://inspire.ec.europa.eu/codelist/ProcessStepGeneralValue

	/elaboration
charakter ustalenia	ogólnie wiążące https://inspire.ec.europa.eu/codelist/RegulationNatureValue/generallyBinding
profil podstawowy	teren zabudowy mieszkaniowej jednorodzinnej teren usług teren komunikacji teren zieleni urządzonej teren ogrodów działkowych teren infrastruktury technicznej
profil dodatkowy	teren zabudowy letniskowej lub rekreacji indywidualnej teren zieleni naturalnej teren lasu teren wód
maksymalna nadziemna intensywnosc zabudowy	0.6
maksymalny udzial powierzchni zabudowy	40%
maksymalna wysokosc zabudowy	10.0 m
minimalny udzial powierzchni biologicznie czynnej	30%
geometria	
plan	https://www.gov.pl/zagospodarowanieprzestrzenne/app/AktPlanowaniaPrzestrzennego/PL.ZIPPZP.10542/060104-POG/1POG

strefa planistyczna	PL.ZIPPZP.10542_060104-POG_1POG-118SZ_20251110T090000
identifier	https://www.gov.pl/zagospodarowanieprzestrzenne/app/StrefaPlanistyczna/PL.ZIPPZP.10542/060104-POG/1POG-118SZ/20251110T090000
przestrzen nazw	PL.ZIPPZP.10542/060104-POG
lokalny id	1POG-118SZ
wersja id	20251110T090000
poczatek wersji obiektu	2025-11-10T09:00
nazwa	strefa wielofunkcyjna z zabudową zagrodową
oznaczenie	118SZ
symbol	SZ
obowiazuje od	2025-10-24
obowiazuje do	obecnie

status	w opracowaniu https://inspire.ec.europa.eu/codelist/ProcessStepGeneralValue/elaboration
charakter ustalenia	ogólnie wiążące https://inspire.ec.europa.eu/codelist/RegulationNatureValue/generallyBinding
profil podstawowy	teren zabudowy zagrodowej teren produkcji w gospodarstwach rolnych teren akwakultury i obsługi rybactwa teren komunikacji teren zieleni urządzonej teren ogrodów działkowych teren infrastruktury technicznej
profil dodatkowy	teren usług teren zieleni naturalnej teren lasu teren wód
maksymalna nadziemna intensywnosc zabudowy	0.8
maksymalny udzial powierzchni zabudowy	60%
maksymalna wysokosc zabudowy	15.0 m
minimalny udzial powierzchni biologicznie czynnej	30%
geometria	
plan	https://www.gov.pl/zagospodarowanieprzestrzenne/app/AktPlanowaniaPrzestrzennego/PL.ZIPPZP.10542/060104-POG/1POG

strefa planistyczna	PL.ZIPPZP.10542_060104-POG_1POG-119SJ_20251110T090000
identifier	https://www.gov.pl/zagospodarowanieprzestrzenne/app/StrefaPlanistyczna/PL.ZIPPZP.10542/060104-POG/1POG-119SJ/20251110T090000
przestrzen nazw	PL.ZIPPZP.10542/060104-POG
lokalny id	1POG-119SJ
wersja id	20251110T090000
poczatek wersji obiektu	2025-11-10T09:00
nazwa	strefa wielofunkcyjna z zabudową mieszkaniową jednorodzinną
oznaczenie	119SJ
symbol	SJ

obowiazuje od	2025-10-24
obowiazuje do	obecnie
status	w opracowaniu https://inspire.ec.europa.eu/codelist/ProcessStepGeneralValue/elaboration
charakter ustalenia	ogólnie wiążące https://inspire.ec.europa.eu/codelist/RegulationNatureValue/generallyBinding
profil podstawowy	teren zabudowy mieszkaniowej jednorodzinnej teren usług teren komunikacji teren zieleni urządzonej teren ogrodów działkowych teren infrastruktury technicznej
profil dodatkowy	teren zabudowy letniskowej lub rekreacji indywidualnej teren zieleni naturalnej teren lasu teren wód
maksymalna nadziemna intensywnosc zabudowy	0.6
maksymalny udzial powierzchni zabudowy	40%
maksymalna wysokosc zabudowy	10.0 m
minimalny udzial powierzchni biologicznie czynnej	30%
geometria	
plan	https://www.gov.pl/zagospodarowanieprzestrzenne/app/AktPlanowaniaPrzestrzennego/PL.ZIPPZP.10542/060104-POG/1POG

strefa planistyczna	PL.ZIPPZP.10542_060104-POG_1POG-119SZ_20251110T090000
identifier	https://www.gov.pl/zagospodarowanieprzestrzenne/app/StrefaPlanistyczna/PL.ZIPPZP.10542/060104-POG/1POG-119SZ/20251110T090000
przestrzen nazw	PL.ZIPPZP.10542/060104-POG
lokalny id	1POG-119SZ
wersja id	20251110T090000
poczatek wersji obiektu	2025-11-10T09:00
nazwa	strefa wielofunkcyjna z zabudową zagrodową
oznaczenie	119SZ

symbol	SZ
obowiazuje od	2025-10-24
obowiazuje do	obecnie
status	w opracowaniu https://inspire.ec.europa.eu/codelist/ProcessStepGeneralValue/elaboration
charakter ustalenia	ogólnie wiążące https://inspire.ec.europa.eu/codelist/RegulationNatureValue/generallyBinding
profil podstawowy	teren zabudowy zagrodowej teren produkcji w gospodarstwach rolnych teren akwakultury i obsługi rybactwa teren komunikacji teren zieleni urządzonej teren ogrodów działkowych teren infrastruktury technicznej
profil dodatkowy	teren usług teren zieleni naturalnej teren lasu teren wód
maksymalna nadziemna intensywnosc zabudowy	0.8
maksymalny udzial powierzchni zabudowy	60%
maksymalna wysokosc zabudowy	15.0 m
minimalny udzial powierzchni biologicznie czynnej	30%
geometria	
plan	https://www.gov.pl/zagospodarowanieprzestrzenne/app/AktPlanowaniaPrzestrzennego/PL.ZIPPZP.10542/060104-POG/1POG

strefa planistyczna	PL.ZIPPZP.10542_060104-POG_1POG-120SJ_20251110T090000
identifier	https://www.gov.pl/zagospodarowanieprzestrzenne/app/StrefaPlanistyczna/PL.ZIPPZP.10542/060104-POG/1POG-120SJ/20251110T090000
przestrzen nazw	PL.ZIPPZP.10542/060104-POG
lokalny id	1POG-120SJ
wersja id	20251110T090000
poczatek wersji obiektu	2025-11-10T09:00

nazwa	strefa wielofunkcyjna z zabudową mieszkaniową jednorodzinną
oznaczenie	120SJ
symbol	SJ
obowiazuje od	2025-10-24
obowiazuje do	obecnie
status	w opracowaniu https://inspire.ec.europa.eu/codelist/ProcessStepGeneralValue/elaboration
charakter ustalenia	ogólnie wiążące https://inspire.ec.europa.eu/codelist/RegulationNatureValue/generallyBinding
profil podstawowy	teren zabudowy mieszkaniowej jednorodzinnej teren usług teren komunikacji teren zieleni urządzonej teren ogrodów działkowych teren infrastruktury technicznej
profil dodatkowy	teren zabudowy letniskowej lub rekreacji indywidualnej teren zieleni naturalnej teren lasu teren wód
maksymalna nadziemna intensywnosc zabudowy	0.6
maksymalny udzial powierzchni zabudowy	40%
maksymalna wysokosc zabudowy	10.0 m
minimalny udzial powierzchni biologicznie czynnej	30%
geometria	
plan	https://www.gov.pl/zagospodarowanieprzestrzenne/app/AktPlanowaniaPrzestrzennego/PL.ZIPPZP.10542/060104-POG/1POG

strefa planistyczna	PL.ZIPPZP.10542_060104-POG_1POG-120SZ_20251110T090000
identifier	https://www.gov.pl/zagospodarowanieprzestrzenne/app/StrefaPlanistyczna/PL.ZIPPZP.10542/060104-POG/1POG-120SZ/20251110T090000
przestrzen nazw	PL.ZIPPZP.10542/060104-POG
lokalny id	1POG-120SZ
wersja id	20251110T090000

poczatek wersji obiektu	2025-11-10T09:00
nazwa	strefa wielofunkcyjna z zabudową zagrodową
oznaczenie	120SZ
symbol	SZ
obowiazuje od	2025-10-24
obowiazuje do	obecnie
status	w opracowaniu https://inspire.ec.europa.eu/codelist/ProcessStepGeneralValue/elaboration
charakter ustalenia	ogólnie wiążące https://inspire.ec.europa.eu/codelist/RegulationNatureValue/generallyBinding
profil podstawowy	teren zabudowy zagrodowej teren produkcji w gospodarstwach rolnych teren akwakultury i obsługi rybactwa teren komunikacji teren zieleni urządzonej teren ogrodów działkowych teren infrastruktury technicznej
profil dodatkowy	teren usług teren zieleni naturalnej teren lasu teren wód
maksymalna nadziemna intensywnosc zabudowy	0.8
maksymalny udzial powierzchni zabudowy	60%
maksymalna wysokosc zabudowy	15.0 m
minimalny udzial powierzchni biologicznie czynnej	30%
geometria	
plan	https://www.gov.pl/zagospodarowanieprzestrzenne/app/AktPlanowaniaPrzestrzennego/PL.ZIPPZP.10542/060104-POG/1POG

strefa planistyczna	PL.ZIPPZP.10542_060104-POG_1POG-121SJ_20251110T090000
identifier	https://www.gov.pl/zagospodarowanieprzestrzenne/app/StrefaPlanistyczna/PL.ZIPPZP.10542/060104-POG/1POG-121SJ/20251110T090000
przestrzen nazw	PL.ZIPPZP.10542/060104-POG

lokalny id	1POG-121SJ
wersja id	20251110T090000
poczatek wersji obiektu	2025-11-10T09:00
nazwa	strefa wielofunkcyjna z zabudową mieszkaniową jednorodzinną
oznaczenie	121SJ
symbol	SJ
obowiazuje od	2025-10-24
obowiazuje do	obecnie
status	w opracowaniu https://inspire.ec.europa.eu/codelist/ProcessStepGeneralValue/elaboration
charakter ustalenia	ogólnie wiążące https://inspire.ec.europa.eu/codelist/RegulationNatureValue/generallyBinding
profil podstawowy	teren zabudowy mieszkaniowej jednorodzinnej teren usług teren komunikacji teren zieleni urządzonej teren ogrodów działkowych teren infrastruktury technicznej
profil dodatkowy	teren zabudowy letniskowej lub rekreacji indywidualnej teren zieleni naturalnej teren lasu teren wód
maksymalna nadziemna intensywnosc zabudowy	0.6
maksymalny udzial powierzchni zabudowy	40%
maksymalna wysokosc zabudowy	10.0 m
minimalny udzial powierzchni biologicznie czynnej	30%
geometria	
plan	https://www.gov.pl/zagospodarowanieprzestrzenne/app/AktPlanowaniaPrzestrzennego/PL.ZIPPZP.10542/060104-POG/1POG

strefa planistyczna	PL.ZIPPZP.10542_060104-POG_1POG-121SZ_20251110T090000
identifier	https://www.gov.pl/zagospodarowanieprzestrzenne/app/StrefaPlanistyczna/PL.ZIPPZP.10542/060104-POG/1POG-121SZ/20251110T090000

przestrzen nazw	PL.ZIPPZP.10542/060104-POG
lokalny id	1POG-121SZ
wersja id	20251110T090000
poczatek wersji obiektu	2025-11-10T09:00
nazwa	strefa wielofunkcyjna z zabudową zagrodową
oznaczenie	121SZ
symbol	SZ
obowiazuje od	2025-10-24
obowiazuje do	obecnie
status	w opracowaniu https://inspire.ec.europa.eu/codelist/ProcessStepGeneralValue/elaboration
charakter ustalenia	ogólnie wiążące https://inspire.ec.europa.eu/codelist/RegulationNatureValue/generallyBinding
profil podstawowy	teren zabudowy zagrodowej teren produkcji w gospodarstwach rolnych teren akwakultury i obsługi rybactwa teren komunikacji teren zieleni urządzonej teren ogrodów działkowych teren infrastruktury technicznej
profil dodatkowy	teren usług teren zieleni naturalnej teren lasu teren wód
maksymalna nadziemna intensywnosc zabudowy	0.8
maksymalny udzial powierzchni zabudowy	60%
maksymalna wysokosc zabudowy	15.0 m
minimalny udzial powierzchni biologicznie czynnej	30%
geometria	
plan	https://www.gov.pl/zagospodarowanieprzestrzenne/app/AktPlanowaniaPrzestrzennego/PL.ZIPPZP.10542/060104-POG/1POG

strefa planistyczna	PL.ZIPPZP.10542_060104-POG_1POG-122SJ_20251110T090000
identifier	https://www.gov.pl/zagospodarowanieprzestrzenne/app

	/StrefaPlanistyczna/PL.ZIPPZP.10542/060104-POG/1POG-122SJ /20251110T090000
przestrzen nazw	PL.ZIPPZP.10542/060104-POG
lokalny id	1POG-122SJ
wersja id	20251110T090000
poczatek wersji obiektu	2025-11-10T09:00
nazwa	strefa wielofunkcyjna z zabudową mieszkaniową jednorodzinną
oznaczenie	122SJ
symbol	SJ
obowiazuje od	2025-10-24
obowiazuje do	obecnie
status	w opracowaniu https://inspire.ec.europa.eu/codelist/ProcessStepGeneralValue/elaboration
charakter ustalenia	ogólnie wiążące https://inspire.ec.europa.eu/codelist/RegulationNatureValue/generallyBinding
profil podstawowy	teren zabudowy mieszkaniowej jednorodzinnej teren usług teren komunikacji teren zieleni urządzonej teren ogrodów działkowych teren infrastruktury technicznej
profil dodatkowy	teren zabudowy letniskowej lub rekreacji indywidualnej teren zieleni naturalnej teren lasu teren wód
maksymalna nadziemna intensywnosc zabudowy	0.6
maksymalny udzial powierzchni zabudowy	40%
maksymalna wysokosc zabudowy	10.0 m
minimalny udzial powierzchni biologicznie czynnej	30%
geometria	
plan	https://www.gov.pl/zagospodarowanieprzestrzenne/app/AktPlanowaniaPrzestrzennego/PL.ZIPPZP.10542/060104-POG/1POG
strefa planistyczna	PL.ZIPPZP.10542_060104-POG_1POG-122SZ_20251110T090000

identifier	https://www.gov.pl/zagospodarowanieprzestrzenne/app /StrefaPlanistyczna/PL.ZIPPZP.10542/060104-POG/1POG-122SZ /20251110T090000
przestrzen nazw	PL.ZIPPZP.10542/060104-POG
lokalny id	1POG-122SZ
wersja id	20251110T090000
poczatek wersji obiektu	2025-11-10T09:00
nazwa	strefa wielofunkcyjna z zabudową zagrodową
oznaczenie	122SZ
symbol	SZ
obowiazuje od	2025-10-24
obowiazuje do	obecnie
status	w opracowaniu https://inspire.ec.europa.eu/codelist/ProcessStepGeneralValue /elaboration
charakter ustalenia	ogólnie wiążące https://inspire.ec.europa.eu/codelist/RegulationNatureValue /generallyBinding
profil podstawowy	teren zabudowy zagrodowej teren produkcji w gospodarstwach rolnych teren akwakultury i obsługi rybactwa teren komunikacji teren zieleni urządzonej teren ogrodów działkowych teren infrastruktury technicznej
profil dodatkowy	teren usług teren zieleni naturalnej teren lasu teren wód
maksymalna nadziemna intensywnosc zabudowy	0.8
maksymalny udzial powierzchni zabudowy	60%
maksymalna wysokosc zabudowy	15.0 m
minimalny udzial powierzchni biologicznie czynnej	30%
geometria	
plan	https://www.gov.pl/zagospodarowanieprzestrzenne/app

	/AktPlanowaniaPrzestrzennego/PL.ZIPPZP.10542/060104-POG/1POG
strefa planistyczna	PL.ZIPPZP.10542_060104-POG_1POG-123SJ_20251110T090000
identifier	https://www.gov.pl/zagospodarowanieprzestrzenne/app /StrefaPlanistyczna/PL.ZIPPZP.10542/060104-POG/1POG-123SJ /20251110T090000
przestrzen nazw	PL.ZIPPZP.10542/060104-POG
lokalny id	1POG-123SJ
wersja id	20251110T090000
poczatek wersji obiektu	2025-11-10T09:00
nazwa	strefa wielofunkcyjna z zabudową mieszkaniową jednorodzinną
oznaczenie	123SJ
symbol	SJ
obowiazuje od	2025-10-24
obowiazuje do	obecnie
status	w opracowaniu https://inspire.ec.europa.eu/codelist/ProcessStepGeneralValue /elaboration
charakter ustalenia	ogólnie wiążące https://inspire.ec.europa.eu/codelist/RegulationNatureValue /generallyBinding
profil podstawowy	teren zabudowy mieszkaniowej jednorodzinnej teren usług teren komunikacji teren zieleni urządzonej teren ogrodów działkowych teren infrastruktury technicznej
profil dodatkowy	teren zabudowy letniskowej lub rekreacji indywidualnej teren zieleni naturalnej teren lasu teren wód
maksymalna nadziemna intensywnosc zabudowy	0.6
maksymalny udzial powierzchni zabudowy	40%
maksymalna wysokosc zabudowy	10.0 m
minimalny udzial powierzchni biologicznie czynnej	30%
geometria	

plan	https://www.gov.pl/zagospodarowanieprzestrzenne/app /AktPlanowaniaPrzestrzennego/PL.ZIPPZP.10542/060104-POG/1POG
strefa planistyczna	PL.ZIPPZP.10542_060104-POG_1POG-123SZ_20251110T090000
identifier	https://www.gov.pl/zagospodarowanieprzestrzenne/app /StrefaPlanistyczna/PL.ZIPPZP.10542/060104-POG/1POG-123SZ /20251110T090000
przestrzen nazw	PL.ZIPPZP.10542/060104-POG
lokalny id	1POG-123SZ
wersja id	20251110T090000
poczatek wersji obiektu	2025-11-10T09:00
nazwa	strefa wielofunkcyjna z zabudową zagrodową
oznaczenie	123SZ
symbol	SZ
obowiazuje od	2025-10-24
obowiazuje do	obecnie
status	w opracowaniu https://inspire.ec.europa.eu/codelist/ProcessStepGeneralValue /elaboration
charakter ustalenia	ogólnie wiążące https://inspire.ec.europa.eu/codelist/RegulationNatureValue /generallyBinding
profil podstawowy	teren zabudowy zagrodowej teren produkcji w gospodarstwach rolnych teren akwakultury i obsługi rybactwa teren komunikacji teren zieleni urządzonej teren ogrodów działkowych teren infrastruktury technicznej
profil dodatkowy	teren usług teren zieleni naturalnej teren lasu teren wód
maksymalna nadziemna intensywnosc zabudowy	0.8
maksymalny udzial powierzchni zabudowy	60%
maksymalna wysokosc zabudowy	15.0 m
minimalny udzial powierzchni biologicznie czynnej	30%
geometria	



plan	https://www.gov.pl/zagospodarowanieprzestrzenne/app /AktPlanowaniaPrzestrzennego/PL.ZIPPZP.10542/060104-POG/1POG

strefa planistyczna	PL.ZIPPZP.10542_060104-POG_1POG-124SJ_20251110T090000
identifier	https://www.gov.pl/zagospodarowanieprzestrzenne/app /StrefaPlanistyczna/PL.ZIPPZP.10542/060104-POG/1POG-124SJ /20251110T090000
przestrzen nazw	PL.ZIPPZP.10542/060104-POG
lokalny id	1POG-124SJ
wersja id	20251110T090000
poczatek wersji obiektu	2025-11-10T09:00
nazwa	strefa wielofunkcyjna z zabudową mieszkaniową jednorodzinną
oznaczenie	124SJ
symbol	SJ
obowiazuje od	2025-10-24
obowiazuje do	obecnie
status	w opracowaniu https://inspire.ec.europa.eu/codelist/ProcessStepGeneralValue /elaboration
charakter ustalenia	ogólnie wiążące https://inspire.ec.europa.eu/codelist/RegulationNatureValue /generallyBinding
profil podstawowy	teren zabudowy mieszkaniowej jednorodzinnej teren usług teren komunikacji teren zieleni urządzonej teren ogrodów działkowych teren infrastruktury technicznej
profil dodatkowy	teren zabudowy letniskowej lub rekreacji indywidualnej teren zieleni naturalnej teren lasu teren wód
maksymalna nadziemna intensywnosc zabudowy	0.6
maksymalny udzial powierzchni zabudowy	40%
maksymalna wysokosc zabudowy	10.0 m
minimalny udzial powierzchni	

biologicznie czynnej	30%
geometria	
plan	https://www.gov.pl/zagospodarowanieprzestrzenne/app /AktPlanowaniaPrzestrzennego/PL.ZIPPZP.10542/060104-POG/1POG

strefa planistyczna	PL.ZIPPZP.10542_060104-POG_1POG-124SZ_20251110T090000
identifier	https://www.gov.pl/zagospodarowanieprzestrzenne/app /StrefaPlanistyczna/PL.ZIPPZP.10542/060104-POG/1POG-124SZ /20251110T090000
przestrzen nazw	PL.ZIPPZP.10542/060104-POG
lokalny id	1POG-124SZ
wersja id	20251110T090000
poczatek wersji obiektu	2025-11-10T09:00
nazwa	strefa wielofunkcyjna z zabudową zagrodową
oznaczenie	124SZ
symbol	SZ
obowiazuje od	2025-10-24
obowiazuje do	obecnie
status	w opracowaniu https://inspire.ec.europa.eu/codelist/ProcessStepGeneralValue /elaboration
charakter ustalenia	ogólnie wiążące https://inspire.ec.europa.eu/codelist/RegulationNatureValue /generallyBinding
profil podstawowy	teren zabudowy zagrodowej teren produkcji w gospodarstwach rolnych teren akwakultury i obsługi rybactwa teren komunikacji teren zieleni urządzonej teren ogrodów działkowych teren infrastruktury technicznej
profil dodatkowy	teren usług teren zieleni naturalnej teren lasu teren wód
maksymalna nadziemna intensywnosc zabudowy	0.8
maksymalny udzial powierzchni zabudowy	60%

maksymalna wysokosc zabudowy	15.0 m
minimalny udzial powierzchni biologicznie czynnej	30%
geometria	
plan	https://www.gov.pl/zagospodarowanieprzestrzenne/app /AktPlanowaniaPrzestrzennego/PL.ZIPPZP.10542/060104-POG/1POG
strefa planistyczna	PL.ZIPPZP.10542_060104-POG_1POG-125SJ_20251110T090000
identifier	https://www.gov.pl/zagospodarowanieprzestrzenne/app /StrefaPlanistyczna/PL.ZIPPZP.10542/060104-POG/1POG-125SJ /20251110T090000
przestrzen nazw	PL.ZIPPZP.10542/060104-POG
lokalny id	1POG-125SJ
wersja id	20251110T090000
poczatek wersji obiektu	2025-11-10T09:00
nazwa	strefa wielofunkcyjna z zabudową mieszkaniową jednorodzinną
oznaczenie	125SJ
symbol	SJ
obowiazuje od	2025-10-24
obowiazuje do	obecnie
status	w opracowaniu https://inspire.ec.europa.eu/codelist/ProcessStepGeneralValue /elaboration
charakter ustalenia	ogólnie wiążące https://inspire.ec.europa.eu/codelist/RegulationNatureValue /generallyBinding
profil podstawowy	teren zabudowy mieszkaniowej jednorodzinnej teren usług teren komunikacji teren zieleni urządzonej teren ogrodów działkowych teren infrastruktury technicznej
profil dodatkowy	teren zabudowy letniskowej lub rekreacji indywidualnej teren zieleni naturalnej teren lasu teren wód
maksymalna nadziemna intensywnosc zabudowy	0.6
maksymalny udzial powierzchni	

zabudowy	40%
maksymalna wysokosc zabudowy	10.0 m
minimalny udzial powierzchni biologicznie czynnej	30%
geometria	
plan	https://www.gov.pl/zagospodarowanieprzestrzenne/app/AktPlanowaniaPrzestrzennego/PL.ZIPPZP.10542/060104-POG/1POG

strefa planistyczna	PL.ZIPPZP.10542_060104-POG_1POG-125SZ_20251110T090000
identifier	https://www.gov.pl/zagospodarowanieprzestrzenne/app/StrefaPlanistyczna/PL.ZIPPZP.10542/060104-POG/1POG-125SZ/20251110T090000
przestrzen nazw	PL.ZIPPZP.10542/060104-POG
lokalny id	1POG-125SZ
wersja id	20251110T090000
poczatek wersji obiektu	2025-11-10T09:00
nazwa	strefa wielofunkcyjna z zabudową zagrodową
oznaczenie	125SZ
symbol	SZ
obowiazuje od	2025-10-24
obowiazuje do	obecnie
status	w opracowaniu https://inspire.ec.europa.eu/codelist/ProcessStepGeneralValue/elaboration
charakter ustalenia	ogólnie wiążące https://inspire.ec.europa.eu/codelist/RegulationNatureValue/generallyBinding
profil podstawowy	teren zabudowy zagrodowej teren produkcji w gospodarstwach rolnych teren akwakultury i obsługi rybactwa teren komunikacji teren zieleni urządzonej teren ogrodów działkowych teren infrastruktury technicznej
profil dodatkowy	teren usług teren zieleni naturalnej teren lasu teren wód
maksymalna nadziemna	

intensywnosc zabudowy	0.8
maksymalny udzial powierzchni zabudowy	60%
maksymalna wysokosc zabudowy	15.0 m
minimalny udzial powierzchni biologicznie czynnej	30%
geometria	
plan	https://www.gov.pl/zagospodarowanieprzestrzenne/app /AktPlanowaniaPrzestrzennego/PL.ZIPPZP.10542/060104-POG/1POG
strefa planistyczna	PL.ZIPPZP.10542_060104-POG_1POG-126SJ_20251110T090000
identifier	https://www.gov.pl/zagospodarowanieprzestrzenne/app /StrefaPlanistyczna/PL.ZIPPZP.10542/060104-POG/1POG-126SJ /20251110T090000
przestrzen nazw	PL.ZIPPZP.10542/060104-POG
lokalny id	1POG-126SJ
wersja id	20251110T090000
poczatek wersji obiektu	2025-11-10T09:00
nazwa	strefa wielofunkcyjna z zabudową mieszkaniową jednorodzinną
oznaczenie	126SJ
symbol	SJ
obowiazuje od	2025-10-24
obowiazuje do	obecnie
status	w opracowaniu https://inspire.ec.europa.eu/codelist/ProcessStepGeneralValue /elaboration
charakter ustalenia	ogólnie wiążące https://inspire.ec.europa.eu/codelist/RegulationNatureValue /generallyBinding
profil podstawowy	teren zabudowy mieszkaniowej jednorodzinnej teren usług teren komunikacji teren zieleni urządzonej teren ogrodów działkowych teren infrastruktury technicznej
profil dodatkowy	teren zabudowy letniskowej lub rekreacji indywidualnej teren zieleni naturalnej teren lasu teren wód

maksymalna nadziemna intensywnosc zabudowy	0.6
maksymalny udzial powierzchni zabudowy	40%
maksymalna wysokosc zabudowy	10.0 m
minimalny udzial powierzchni biologicznie czynnej	30%
geometria	
plan	https://www.gov.pl/zagospodarowanieprzestrzenne/app /AktPlanowaniaPrzestrzennego/PL.ZIPPZP.10542/060104-POG/1POG

strefa planistyczna	PL.ZIPPZP.10542_060104-POG_1POG-126SZ_20251110T090000
identifier	https://www.gov.pl/zagospodarowanieprzestrzenne/app /StrefaPlanistyczna/PL.ZIPPZP.10542/060104-POG/1POG-126SZ /20251110T090000
przestrzen nazw	PL.ZIPPZP.10542/060104-POG
lokalny id	1POG-126SZ
wersja id	20251110T090000
poczatek wersji obiektu	2025-11-10T09:00
nazwa	strefa wielofunkcyjna z zabudową zagrodową
oznaczenie	126SZ
symbol	SZ
obowiazuje od	2025-10-24
obowiazuje do	obecnie
status	w opracowaniu https://inspire.ec.europa.eu/codelist/ProcessStepGeneralValue /elaboration
charakter ustalenia	ogólnie wiążące https://inspire.ec.europa.eu/codelist/RegulationNatureValue /generallyBinding
profil podstawowy	teren zabudowy zagrodowej teren produkcji w gospodarstwach rolnych teren akwakultury i obsługi rybactwa teren komunikacji teren zieleni urządzonej teren ogrodów działkowych teren infrastruktury technicznej
profil dodatkowy	teren usług

	teren zieleni naturalnej teren lasu teren wód
maksymalna nadziemna intensywnosc zabudowy	0.8
maksymalny udzial powierzchni zabudowy	60%
maksymalna wysokosc zabudowy	15.0 m
minimalny udzial powierzchni biologicznie czynnej	30%
geometria	
plan	https://www.gov.pl/zagospodarowanieprzestrzenne/app /AktPlanowaniaPrzestrzennego/PL.ZIPPZP.10542/060104-POG/1POG

strefa planistyczna	PL.ZIPPZP.10542_060104-POG_1POG-127SZ_20251110T090000
identifier	https://www.gov.pl/zagospodarowanieprzestrzenne/app /StrefaPlanistyczna/PL.ZIPPZP.10542/060104-POG/1POG-127SZ /20251110T090000
przestrzen nazw	PL.ZIPPZP.10542/060104-POG
lokalny id	1POG-127SZ
wersja id	20251110T090000
poczatek wersji obiektu	2025-11-10T09:00
nazwa	strefa wielofunkcyjna z zabudową zagrodową
oznaczenie	127SZ
symbol	SZ
obowiazuje od	2025-10-24
obowiazuje do	obecnie
status	w opracowaniu https://inspire.ec.europa.eu/codelist/ProcessStepGeneralValue /elaboration
charakter ustalenia	ogólnie wiążące https://inspire.ec.europa.eu/codelist/RegulationNatureValue /generallyBinding
profil podstawowy	teren zabudowy zagrodowej teren produkcji w gospodarstwach rolnych teren akwakultury i obsługi rybactwa teren komunikacji teren zieleni urządzonej

	teren ogrodów działkowych teren infrastruktury technicznej
profil dodatkowy	teren usług teren zieleni naturalnej teren lasu teren wód
maksymalna nadziemna intensywnosc zabudowy	0.8
maksymalny udzial powierzchni zabudowy	60%
maksymalna wysokosc zabudowy	15.0 m
minimalny udzial powierzchni biologicznie czynnej	30%
geometria	
plan	https://www.gov.pl/zagospodarowanieprzestrzenne/app /AktPlanowaniaPrzestrzennego/PL.ZIPPZP.10542/060104-POG/1POG

strefa planistyczna	PL.ZIPPZP.10542_060104-POG_1POG-127SJ_20251110T090000
identifier	https://www.gov.pl/zagospodarowanieprzestrzenne/app /StrefaPlanistyczna/PL.ZIPPZP.10542/060104-POG/1POG-127SJ /20251110T090000
przestrzen nazw	PL.ZIPPZP.10542/060104-POG
lokalny id	1POG-127SJ
wersja id	20251110T090000
poczatek wersji obiektu	2025-11-10T09:00
nazwa	strefa wielofunkcyjna z zabudową mieszkaniową jednorodzinną
oznaczenie	127SJ
symbol	SJ
obowiazuje od	2025-10-24
obowiazuje do	obecnie
status	w opracowaniu https://inspire.ec.europa.eu/codelist/ProcessStepGeneralValue /elaboration
charakter ustalenia	ogólnie wiążące https://inspire.ec.europa.eu/codelist/RegulationNatureValue /generallyBinding
profil podstawowy	teren zabudowy mieszkaniowej jednorodzinnej teren usług

	teren komunikacji teren zieleni urządzonej teren ogrodów działkowych teren infrastruktury technicznej
profil dodatkowy	teren zabudowy letniskowej lub rekreacji indywidualnej teren zieleni naturalnej teren lasu teren wód
maksymalna nadziemna intensywnosc zabudowy	0.6
maksymalny udzial powierzchni zabudowy	40%
maksymalna wysokosc zabudowy	10.0 m
minimalny udzial powierzchni biologicznie czynnej	30%
geometria	
plan	https://www.gov.pl/zagospodarowanieprzestrzenne/app /AktPlanowaniaPrzestrzennego/PL.ZIPPZP.10542/060104-POG/1POG

strefa planistyczna	PL.ZIPPZP.10542_060104-POG_1POG-128SJ_20251110T090000
identifier	https://www.gov.pl/zagospodarowanieprzestrzenne/app /StrefaPlanistyczna/PL.ZIPPZP.10542/060104-POG/1POG-128SJ /20251110T090000
przestrzen nazw	PL.ZIPPZP.10542/060104-POG
lokalny id	1POG-128SJ
wersja id	20251110T090000
poczatek wersji obiektu	2025-11-10T09:00
nazwa	strefa wielofunkcyjna z zabudową mieszkaniową jednorodzinną
oznaczenie	128SJ
symbol	SJ
obowiazuje od	2025-10-24
obowiazuje do	obecnie
status	w opracowaniu https://inspire.ec.europa.eu/codelist/ProcessStepGeneralValue /elaboration
charakter ustalenia	ogólnie wiążące https://inspire.ec.europa.eu/codelist/RegulationNatureValue /generallyBinding

profil podstawowy	teren zabudowy mieszkaniowej jednorodzinnej teren usług teren komunikacji teren zieleni urządzonej teren ogrodów działkowych teren infrastruktury technicznej
profil dodatkowy	teren zieleni naturalnej teren lasu teren wód
maksymalna nadziemna intensywnosc zabudowy	0.6
maksymalny udzial powierzchni zabudowy	40%
maksymalna wysokosc zabudowy	10.0 m
minimalny udzial powierzchni biologicznie czynnej	30%
geometria	
plan	https://www.gov.pl/zagospodarowanieprzestrzenne/app /AktPlanowaniaPrzestrzennego/PL.ZIPPZP.10542/060104-POG/1POG

strefa planistyczna	PL.ZIPPZP.10542_060104-POG_1POG-128SZ_20251110T090000
identifier	https://www.gov.pl/zagospodarowanieprzestrzenne/app /StrefaPlanistyczna/PL.ZIPPZP.10542/060104-POG/1POG-128SZ /20251110T090000
przestrzen nazw	PL.ZIPPZP.10542/060104-POG
lokalny id	1POG-128SZ
wersja id	20251110T090000
poczatek wersji obiektu	2025-11-10T09:00
nazwa	strefa wielofunkcyjna z zabudową zagrodową
oznaczenie	128SZ
symbol	SZ
obowiazuje od	2025-10-24
obowiazuje do	obecnie
status	w opracowaniu https://inspire.ec.europa.eu/codelist/ProcessStepGeneralValue /elaboration
charakter ustalenia	ogólnie wiążące https://inspire.ec.europa.eu/codelist/RegulationNatureValue /generallyBinding

profil podstawowy	teren zabudowy zagrodowej teren produkcji w gospodarstwach rolnych teren akwakultury i obsługi rybactwa teren komunikacji teren zieleni urządzonej teren ogrodów działkowych teren infrastruktury technicznej
profil dodatkowy	teren usług teren zieleni naturalnej teren lasu teren wód
maksymalna nadziemna intensywnosc zabudowy	0.8
maksymalny udzial powierzchni zabudowy	60%
maksymalna wysokosc zabudowy	15.0 m
minimalny udzial powierzchni biologicznie czynnej	30%
geometria	
plan	https://www.gov.pl/zagospodarowanieprzestrzenne/app /AktPlanowaniaPrzestrzennego/PL.ZIPPZP.10542/060104-POG/1POG

strefa planistyczna	PL.ZIPPZP.10542_060104-POG_1POG-129SJ_20251110T090000
identifier	https://www.gov.pl/zagospodarowanieprzestrzenne/app /StrefaPlanistyczna/PL.ZIPPZP.10542/060104-POG/1POG-129SJ /20251110T090000
przestrzen nazw	PL.ZIPPZP.10542/060104-POG
lokalny id	1POG-129SJ
wersja id	20251110T090000
poczatek wersji obiektu	2025-11-10T09:00
nazwa	strefa wielofunkcyjna z zabudową mieszkaniową jednorodzinną
oznaczenie	129SJ
symbol	SJ
obowiazuje od	2025-10-24
obowiazuje do	obecnie
status	w opracowaniu https://inspire.ec.europa.eu/codelist/ProcessStepGeneralValue /elaboration

charakter ustalenia	ogólnie wiążące https://inspire.ec.europa.eu/codelist/RegulationNatureValue/generallyBinding
profil podstawowy	teren zabudowy mieszkaniowej jednorodzinnej teren usług teren komunikacji teren zieleni urządzonej teren ogrodów działkowych teren infrastruktury technicznej
profil dodatkowy	teren zabudowy letniskowej lub rekreacji indywidualnej teren zieleni naturalnej teren lasu teren wód
maksymalna nadziemna intensywnosc zabudowy	0.6
maksymalny udzial powierzchni zabudowy	40%
maksymalna wysokosc zabudowy	10.0 m
minimalny udzial powierzchni biologicznie czynnej	30%
geometria	
plan	https://www.gov.pl/zagospodarowanieprzestrzenne/app/AktPlanowaniaPrzestrzennego/PL.ZIPPZP.10542/060104-POG/1POG

strefa planistyczna	PL.ZIPPZP.10542_060104-POG_1POG-129SZ_20251110T090000
identifier	https://www.gov.pl/zagospodarowanieprzestrzenne/app/StrefaPlanistyczna/PL.ZIPPZP.10542/060104-POG/1POG-129SZ/20251110T090000
przestrzen nazw	PL.ZIPPZP.10542/060104-POG
lokalny id	1POG-129SZ
wersja id	20251110T090000
poczatek wersji obiektu	2025-11-10T09:00
nazwa	strefa wielofunkcyjna z zabudową zagrodową
oznaczenie	129SZ
symbol	SZ
obowiazuje od	2025-10-24
obowiazuje do	obecnie
status	w opracowaniu https://inspire.ec.europa.eu/codelist/ProcessStepGeneralValue

	/elaboration
charakter ustalenia	ogólnie wiążące https://inspire.ec.europa.eu/codelist/RegulationNatureValue/generallyBinding
profil podstawowy	teren zabudowy zagrodowej teren produkcji w gospodarstwach rolnych teren akwakultury i obsługi rybactwa teren komunikacji teren zieleni urządzonej teren ogrodów działkowych teren infrastruktury technicznej
profil dodatkowy	teren usług teren zieleni naturalnej teren lasu teren wód
maksymalna nadziemna intensywnosc zabudowy	0.8
maksymalny udzial powierzchni zabudowy	60%
maksymalna wysokosc zabudowy	15.0 m
minimalny udzial powierzchni biologicznie czynnej	30%
geometria	
plan	https://www.gov.pl/zagospodarowanieprzestrzenne/app/AktPlanowaniaPrzestrzennego/PL.ZIPPZP.10542/060104-POG/1POG

strefa planistyczna	PL.ZIPPZP.10542_060104-POG_1POG-130SJ_20251110T090000
identifier	https://www.gov.pl/zagospodarowanieprzestrzenne/app/StrefaPlanistyczna/PL.ZIPPZP.10542/060104-POG/1POG-130SJ/20251110T090000
przestrzen nazw	PL.ZIPPZP.10542/060104-POG
lokalny id	1POG-130SJ
wersja id	20251110T090000
poczatek wersji obiektu	2025-11-10T09:00
nazwa	strefa wielofunkcyjna z zabudową mieszkaniową jednorodzinną
oznaczenie	130SJ
symbol	SJ
obowiazuje od	2025-10-24
obowiazuje do	obecnie

status	w opracowaniu https://inspire.ec.europa.eu/codelist/ProcessStepGeneralValue/elaboration
charakter ustalenia	ogólnie wiążące https://inspire.ec.europa.eu/codelist/RegulationNatureValue/generallyBinding
profil podstawowy	teren zabudowy mieszkaniowej jednorodzinnej teren usług teren komunikacji teren zieleni urządzonej teren ogrodów działkowych teren infrastruktury technicznej
profil dodatkowy	teren zabudowy letniskowej lub rekreacji indywidualnej teren zieleni naturalnej teren lasu teren wód
maksymalna nadziemna intensywnosc zabudowy	0.6
maksymalny udzial powierzchni zabudowy	40%
maksymalna wysokosc zabudowy	10.0 m
minimalny udzial powierzchni biologicznie czynnej	30%
geometria	
plan	https://www.gov.pl/zagospodarowanieprzestrzenne/app/AktPlanowaniaPrzestrzennego/PL.ZIPPZP.10542/060104-POG/1POG

strefa planistyczna	PL.ZIPPZP.10542_060104-POG_1POG-130SZ_20251110T090000
identifier	https://www.gov.pl/zagospodarowanieprzestrzenne/app/StrefaPlanistyczna/PL.ZIPPZP.10542/060104-POG/1POG-130SZ/20251110T090000
przestrzen nazw	PL.ZIPPZP.10542/060104-POG
lokalny id	1POG-130SZ
wersja id	20251110T090000
poczatek wersji obiektu	2025-11-10T09:00
nazwa	strefa wielofunkcyjna z zabudową zagrodową
oznaczenie	130SZ
symbol	SZ
obowiazuje od	2025-10-24

obowiazuje do	obecnie
status	w opracowaniu https://inspire.ec.europa.eu/codelist/ProcessStepGeneralValue/elaboration
charakter ustalenia	ogólnie wiążące https://inspire.ec.europa.eu/codelist/RegulationNatureValue/generallyBinding
profil podstawowy	teren zabudowy zagrodowej teren produkcji w gospodarstwach rolnych teren akwakultury i obsługi rybactwa teren komunikacji teren zieleni urządzonej teren ogrodów działkowych teren infrastruktury technicznej
profil dodatkowy	teren usług teren zieleni naturalnej teren lasu teren wód
maksymalna nadziemna intensywnosc zabudowy	0.8
maksymalny udzial powierzchni zabudowy	60%
maksymalna wysokosc zabudowy	15.0 m
minimalny udzial powierzchni biologicznie czynnej	30%
geometria	
plan	https://www.gov.pl/zagospodarowanieprzestrzenne/app/AktPlanowaniaPrzestrzennego/PL.ZIPPZP.10542/060104-POG/1POG

strefa planistyczna	PL.ZIPPZP.10542_060104-POG_1POG-131SJ_20251110T090000
identifier	https://www.gov.pl/zagospodarowanieprzestrzenne/app/StrefaPlanistyczna/PL.ZIPPZP.10542/060104-POG/1POG-131SJ/20251110T090000
przestrzen nazw	PL.ZIPPZP.10542/060104-POG
lokalny id	1POG-131SJ
wersja id	20251110T090000
poczatek wersji obiektu	2025-11-10T09:00
nazwa	strefa wielofunkcyjna z zabudową mieszkaniową jednorodzinną
oznaczenie	131SJ

symbol	SJ
obowiazuje od	2025-10-24
obowiazuje do	obecnie
status	w opracowaniu https://inspire.ec.europa.eu/codelist/ProcessStepGeneralValue/elaboration
charakter ustalenia	ogólnie wiążące https://inspire.ec.europa.eu/codelist/RegulationNatureValue/generallyBinding
profil podstawowy	teren zabudowy mieszkaniowej jednorodzinnej teren usług teren komunikacji teren zieleni urządzonej teren ogrodów działkowych teren infrastruktury technicznej
profil dodatkowy	teren zabudowy letniskowej lub rekreacji indywidualnej teren zieleni naturalnej teren lasu teren wód
maksymalna nadziemna intensywnosc zabudowy	0.6
maksymalny udzial powierzchni zabudowy	40%
maksymalna wysokosc zabudowy	10.0 m
minimalny udzial powierzchni biologicznie czynnej	30%
geometria	
plan	https://www.gov.pl/zagospodarowanieprzestrzenne/app/AktPlanowaniaPrzestrzennego/PL.ZIPPZP.10542/060104-POG/1POG

strefa planistyczna	PL.ZIPPZP.10542_060104-POG_1POG-131SZ_20251110T090000
identifier	https://www.gov.pl/zagospodarowanieprzestrzenne/app/StrefaPlanistyczna/PL.ZIPPZP.10542/060104-POG/1POG-131SZ/20251110T090000
przestrzen nazw	PL.ZIPPZP.10542/060104-POG
lokalny id	1POG-131SZ
wersja id	20251110T090000
poczatek wersji obiektu	2025-11-10T09:00
nazwa	strefa wielofunkcyjna z zabudową zagrodową

oznaczenie	131SZ
symbol	SZ
obowiazuje od	2025-10-24
obowiazuje do	obecnie
status	w opracowaniu https://inspire.ec.europa.eu/codelist/ProcessStepGeneralValue/elaboration
charakter ustalenia	ogólnie wiążące https://inspire.ec.europa.eu/codelist/RegulationNatureValue/generallyBinding
profil podstawowy	teren zabudowy zagrodowej teren produkcji w gospodarstwach rolnych teren akwakultury i obsługi rybactwa teren komunikacji teren zieleni urządzonej teren ogrodów działkowych teren infrastruktury technicznej
profil dodatkowy	teren usług teren zieleni naturalnej teren lasu teren wód
maksymalna nadziemna intensywnosc zabudowy	0.8
maksymalny udzial powierzchni zabudowy	60%
maksymalna wysokosc zabudowy	15.0 m
minimalny udzial powierzchni biologicznie czynnej	30%
geometria	
plan	https://www.gov.pl/zagospodarowanieprzestrzenne/app/AktPlanowaniaPrzestrzennego/PL.ZIPPZP.10542/060104-POG/1POG

strefa planistyczna	PL.ZIPPZP.10542_060104-POG_1POG-132SJ_20251110T090000
identifier	https://www.gov.pl/zagospodarowanieprzestrzenne/app/StrefaPlanistyczna/PL.ZIPPZP.10542/060104-POG/1POG-132SJ/20251110T090000
przestrzen nazw	PL.ZIPPZP.10542/060104-POG
lokalny id	1POG-132SJ
wersja id	20251110T090000

poczatek wersji obiektu	2025-11-10T09:00
nazwa	strefa wielofunkcyjna z zabudową mieszkaniową jednorodzinną
oznaczenie	132SJ
symbol	SJ
obowiazuje od	2025-10-24
obowiazuje do	obecnie
status	w opracowaniu https://inspire.ec.europa.eu/codelist/ProcessStepGeneralValue/elaboration
charakter ustalenia	ogólnie wiążące https://inspire.ec.europa.eu/codelist/RegulationNatureValue/generallyBinding
profil podstawowy	teren zabudowy mieszkaniowej jednorodzinnej teren usług teren komunikacji teren zieleni urządzonej teren ogrodów działkowych teren infrastruktury technicznej
profil dodatkowy	teren zieleni naturalnej teren lasu teren wód
maksymalna nadziemna intensywnosc zabudowy	0.6
maksymalny udzial powierzchni zabudowy	40%
maksymalna wysokosc zabudowy	10.0 m
minimalny udzial powierzchni biologicznie czynnej	30%
geometria	
plan	https://www.gov.pl/zagospodarowanieprzestrzenne/app/AktPlanowaniaPrzestrzennego/PL.ZIPPZP.10542/060104-POG/1POG

strefa planistyczna	PL.ZIPPZP.10542_060104-POG_1POG-132SZ_20251110T090000
identifier	https://www.gov.pl/zagospodarowanieprzestrzenne/app/StrefaPlanistyczna/PL.ZIPPZP.10542/060104-POG/1POG-132SZ/20251110T090000
przestrzen nazw	PL.ZIPPZP.10542/060104-POG
lokalny id	1POG-132SZ
wersja id	20251110T090000

poczatek wersji obiektu	2025-11-10T09:00
nazwa	strefa wielofunkcyjna z zabudową zagrodową
oznaczenie	132SZ
symbol	SZ
obowiazuje od	2025-10-24
obowiazuje do	obecnie
status	w opracowaniu https://inspire.ec.europa.eu/codelist/ProcessStepGeneralValue/elaboration
charakter ustalenia	ogólnie wiążące https://inspire.ec.europa.eu/codelist/RegulationNatureValue/generallyBinding
profil podstawowy	teren zabudowy zagrodowej teren produkcji w gospodarstwach rolnych teren akwakultury i obsługi rybactwa teren komunikacji teren zieleni urządzonej teren ogrodów działkowych teren infrastruktury technicznej
profil dodatkowy	teren usług teren zieleni naturalnej teren lasu teren wód
maksymalna nadziemna intensywnosc zabudowy	0.8
maksymalny udzial powierzchni zabudowy	60%
maksymalna wysokosc zabudowy	15.0 m
minimalny udzial powierzchni biologicznie czynnej	30%
geometria	
plan	https://www.gov.pl/zagospodarowanieprzestrzenne/app/AktPlanowaniaPrzestrzennego/PL.ZIPPZP.10542/060104-POG/1POG
strefa planistyczna	PL.ZIPPZP.10542_060104-POG_1POG-133SJ_20251110T090000
identifier	https://www.gov.pl/zagospodarowanieprzestrzenne/app/StrefaPlanistyczna/PL.ZIPPZP.10542/060104-POG/1POG-133SJ/20251110T090000
przestrzen nazw	PL.ZIPPZP.10542/060104-POG

lokalny id	1POG-133SJ
wersja id	20251110T090000
poczatek wersji obiektu	2025-11-10T09:00
nazwa	strefa wielofunkcyjna z zabudową mieszkaniową jednorodzinną
oznaczenie	133SJ
symbol	SJ
obowiazuje od	2025-10-24
obowiazuje do	obecnie
status	w opracowaniu https://inspire.ec.europa.eu/codelist/ProcessStepGeneralValue/elaboration
charakter ustalenia	ogólnie wiążące https://inspire.ec.europa.eu/codelist/RegulationNatureValue/generallyBinding
profil podstawowy	teren zabudowy mieszkaniowej jednorodzinnej teren usług teren komunikacji teren zieleni urządzonej teren ogrodów działkowych teren infrastruktury technicznej
profil dodatkowy	teren zieleni naturalnej teren lasu teren wód
maksymalna nadziemna intensywnosc zabudowy	0.6
maksymalny udzial powierzchni zabudowy	40%
maksymalna wysokosc zabudowy	10.0 m
minimalny udzial powierzchni biologicznie czynnej	30%
geometria	
plan	https://www.gov.pl/zagospodarowanieprzestrzenne/app/AktPlanowaniaPrzestrzennego/PL.ZIPPZP.10542/060104-POG/1POG

strefa planistyczna	PL.ZIPPZP.10542_060104-POG_1POG-133SZ_20251110T090000
identifier	https://www.gov.pl/zagospodarowanieprzestrzenne/app/StrefaPlanistyczna/PL.ZIPPZP.10542/060104-POG/1POG-133SZ/20251110T090000
przestrzen nazw	PL.ZIPPZP.10542/060104-POG

lokalny id	1POG-133SZ
wersja id	20251110T090000
poczatek wersji obiektu	2025-11-10T09:00
nazwa	strefa wielofunkcyjna z zabudową zagrodową
oznaczenie	133SZ
symbol	SZ
obowiazuje od	2025-10-24
obowiazuje do	obecnie
status	w opracowaniu https://inspire.ec.europa.eu/codelist/ProcessStepGeneralValue/elaboration
charakter ustalenia	ogólnie wiążące https://inspire.ec.europa.eu/codelist/RegulationNatureValue/generallyBinding
profil podstawowy	teren zabudowy zagrodowej teren produkcji w gospodarstwach rolnych teren akwakultury i obsługi rybactwa teren komunikacji teren zieleni urządzonej teren ogrodów działkowych teren infrastruktury technicznej
profil dodatkowy	teren usług teren zieleni naturalnej teren lasu teren wód
maksymalna nadziemna intensywnosc zabudowy	0.8
maksymalny udzial powierzchni zabudowy	60%
maksymalna wysokosc zabudowy	15.0 m
minimalny udzial powierzchni biologicznie czynnej	30%
geometria	
plan	https://www.gov.pl/zagospodarowanieprzestrzenne/app/AktPlanowaniaPrzestrzennego/PL.ZIPPZP.10542/060104-POG/1POG
strefa planistyczna	PL.ZIPPZP.10542_060104-POG_1POG-134SJ_20251110T090000
identifier	https://www.gov.pl/zagospodarowanieprzestrzenne/app/StrefaPlanistyczna/PL.ZIPPZP.10542/060104-POG/1POG-134SJ

	/20251110T090000
przestrzen nazw	PL.ZIPPZP.10542/060104-POG
lokalny id	1POG-134SJ
wersja id	20251110T090000
poczatek wersji obiektu	2025-11-10T09:00
nazwa	strefa wielofunkcyjna z zabudową mieszkaniową jednorodzinną
oznaczenie	134SJ
symbol	SJ
obowiazuje od	2025-10-24
obowiazuje do	obecnie
status	w opracowaniu https://inspire.ec.europa.eu/codelist/ProcessStepGeneralValue/elaboration
charakter ustalenia	ogólnie wiążące https://inspire.ec.europa.eu/codelist/RegulationNatureValue/generallyBinding
profil podstawowy	teren zabudowy mieszkaniowej jednorodzinnej teren usług teren komunikacji teren zieleni urządzonej teren ogrodów działkowych teren infrastruktury technicznej
profil dodatkowy	teren zabudowy letniskowej lub rekreacji indywidualnej teren zieleni naturalnej teren lasu teren wód
maksymalna nadziemna intensywnosc zabudowy	0.6
maksymalny udzial powierzchni zabudowy	40%
maksymalna wysokosc zabudowy	10.0 m
minimalny udzial powierzchni biologicznie czynnej	30%
geometria	
plan	https://www.gov.pl/zagospodarowanieprzestrzenne/app/AktPlanowaniaPrzestrzennego/PL.ZIPPZP.10542/060104-POG/1POG
strefa planistyczna	PL.ZIPPZP.10542_060104-POG_1POG-134SZ_20251110T090000

identifier	https://www.gov.pl/zagospodarowanieprzestrzenne/app/StrefaPlanistyczna/PL.ZIPPZP.10542/060104-POG/1POG-134SZ/20251110T090000
przestrzen nazw	PL.ZIPPZP.10542/060104-POG
lokalny id	1POG-134SZ
wersja id	20251110T090000
poczatek wersji obiektu	2025-11-10T09:00
nazwa	strefa wielofunkcyjna z zabudową zagrodową
oznaczenie	134SZ
symbol	SZ
obowiazuje od	2025-10-24
obowiazuje do	obecnie
status	w opracowaniu https://inspire.ec.europa.eu/codelist/ProcessStepGeneralValue/elaboration
charakter ustalenia	ogólnie wiążące https://inspire.ec.europa.eu/codelist/RegulationNatureValue/generallyBinding
profil podstawowy	teren zabudowy zagrodowej teren produkcji w gospodarstwach rolnych teren akwakultury i obsługi rybactwa teren komunikacji teren zieleni urządzonej teren ogrodów działkowych teren infrastruktury technicznej
profil dodatkowy	teren usług teren zieleni naturalnej teren lasu teren wód
maksymalna nadziemna intensywnosc zabudowy	0.8
maksymalny udzial powierzchni zabudowy	60%
maksymalna wysokosc zabudowy	15.0 m
minimalny udzial powierzchni biologicznie czynnej	30%
geometria	
plan	https://www.gov.pl/zagospodarowanieprzestrzenne/app/AktPlanowaniaPrzestrzennego/PL.ZIPPZP.10542/060104-POG/1POG

strefa planistyczna	PL.ZIPPZP.10542_060104-POG_1POG-135SJ_20251110T090000
identifier	https://www.gov.pl/zagospodarowanieprzestrzenne/app /StrefaPlanistyczna/PL.ZIPPZP.10542/060104-POG/1POG-135SJ /20251110T090000
przestrzen nazw	PL.ZIPPZP.10542/060104-POG
lokalny id	1POG-135SJ
wersja id	20251110T090000
poczatek wersji obiektu	2025-11-10T09:00
nazwa	strefa wielofunkcyjna z zabudową mieszkaniową jednorodzinną
oznaczenie	135SJ
symbol	SJ
obowiazuje od	2025-10-24
obowiazuje do	obecnie
status	w opracowaniu https://inspire.ec.europa.eu/codelist/ProcessStepGeneralValue /elaboration
charakter ustalenia	ogólnie wiążące https://inspire.ec.europa.eu/codelist/RegulationNatureValue /generallyBinding
profil podstawowy	teren zabudowy mieszkaniowej jednorodzinnej teren usług teren komunikacji teren zieleni urządzonej teren ogrodów działkowych teren infrastruktury technicznej
profil dodatkowy	teren zabudowy letniskowej lub rekreacji indywidualnej teren zieleni naturalnej teren lasu teren wód
maksymalna nadziemna intensywnosc zabudowy	0.6
maksymalny udzial powierzchni zabudowy	40%
maksymalna wysokosc zabudowy	10.0 m
minimalny udzial powierzchni biologicznie czynnej	30%
geometria	

plan	https://www.gov.pl/zagospodarowanieprzestrzenne/app /AktPlanowaniaPrzestrzennego/PL.ZIPPZP.10542/060104-POG/1POG
strefa planistyczna	PL.ZIPPZP.10542_060104-POG_1POG-135SZ_20251110T090000
identifier	https://www.gov.pl/zagospodarowanieprzestrzenne/app /StrefaPlanistyczna/PL.ZIPPZP.10542/060104-POG/1POG-135SZ /20251110T090000
przestrzen nazw	PL.ZIPPZP.10542/060104-POG
lokalny id	1POG-135SZ
wersja id	20251110T090000
poczatek wersji obiektu	2025-11-10T09:00
nazwa	strefa wielofunkcyjna z zabudową zagrodową
oznaczenie	135SZ
symbol	SZ
obowiazuje od	2025-10-24
obowiazuje do	obecnie
status	w opracowaniu https://inspire.ec.europa.eu/codelist/ProcessStepGeneralValue /elaboration
charakter ustalenia	ogólnie wiążące https://inspire.ec.europa.eu/codelist/RegulationNatureValue /generallyBinding
profil podstawowy	teren zabudowy zagrodowej teren produkcji w gospodarstwach rolnych teren akwakultury i obsługi rybactwa teren komunikacji teren zieleni urządzonej teren ogrodów działkowych teren infrastruktury technicznej
profil dodatkowy	teren usług teren zieleni naturalnej teren lasu teren wód
maksymalna nadziemna intensywnosc zabudowy	0.8
maksymalny udzial powierzchni zabudowy	60%
maksymalna wysokosc zabudowy	15.0 m
minimalny udzial powierzchni biologicznie czynnej	30%
geometria	



plan	https://www.gov.pl/zagospodarowanieprzestrzenne/app /AktPlanowaniaPrzestrzennego/PL.ZIPPZP.10542/060104-POG/1POG

strefa planistyczna	PL.ZIPPZP.10542_060104-POG_1POG-136SJ_20251110T090000
identifier	https://www.gov.pl/zagospodarowanieprzestrzenne/app /StrefaPlanistyczna/PL.ZIPPZP.10542/060104-POG/1POG-136SJ /20251110T090000
przestrzen nazw	PL.ZIPPZP.10542/060104-POG
lokalny id	1POG-136SJ
wersja id	20251110T090000
poczatek wersji obiektu	2025-11-10T09:00
nazwa	strefa wielofunkcyjna z zabudową mieszkaniową jednorodzinną
oznaczenie	136SJ
symbol	SJ
obowiazuje od	2025-10-24
obowiazuje do	obecnie
status	w opracowaniu https://inspire.ec.europa.eu/codelist/ProcessStepGeneralValue /elaboration
charakter ustalenia	ogólnie wiążące https://inspire.ec.europa.eu/codelist/RegulationNatureValue /generallyBinding
profil podstawowy	teren zabudowy mieszkaniowej jednorodzinnej teren usług teren komunikacji teren zieleni urządzonej teren ogrodów działkowych teren infrastruktury technicznej
profil dodatkowy	teren zabudowy letniskowej lub rekreacji indywidualnej teren zieleni naturalnej teren lasu teren wód
maksymalna nadziemna intensywnosc zabudowy	0.6
maksymalny udzial powierzchni zabudowy	40%
maksymalna wysokosc zabudowy	10.0 m
minimalny udzial powierzchni	

biologicznie czynnej	30%
geometria	
plan	https://www.gov.pl/zagospodarowanieprzestrzenne/app /AktPlanowaniaPrzestrzennego/PL.ZIPPZP.10542/060104-POG/1POG

strefa planistyczna	PL.ZIPPZP.10542_060104-POG_1POG-136SZ_20251110T090000
identifier	https://www.gov.pl/zagospodarowanieprzestrzenne/app /StrefaPlanistyczna/PL.ZIPPZP.10542/060104-POG/1POG-136SZ /20251110T090000
przestrzen nazw	PL.ZIPPZP.10542/060104-POG
lokalny id	1POG-136SZ
wersja id	20251110T090000
poczatek wersji obiektu	2025-11-10T09:00
nazwa	strefa wielofunkcyjna z zabudową zagrodową
oznaczenie	136SZ
symbol	SZ
obowiazuje od	2025-10-24
obowiazuje do	obecnie
status	w opracowaniu https://inspire.ec.europa.eu/codelist/ProcessStepGeneralValue /elaboration
charakter ustalenia	ogólnie wiążące https://inspire.ec.europa.eu/codelist/RegulationNatureValue /generallyBinding
profil podstawowy	teren zabudowy zagrodowej teren produkcji w gospodarstwach rolnych teren akwakultury i obsługi rybactwa teren komunikacji teren zieleni urządzonej teren ogrodów działkowych teren infrastruktury technicznej
profil dodatkowy	teren usług teren zieleni naturalnej teren lasu teren wód
maksymalna nadziemna intensywnosc zabudowy	0.8
maksymalny udzial powierzchni zabudowy	60%

maksymalna wysokosc zabudowy	15.0 m
minimalny udzial powierzchni biologicznie czynnej	30%
geometria	
plan	https://www.gov.pl/zagospodarowanieprzestrzenne/app /AktPlanowaniaPrzestrzennego/PL.ZIPPZP.10542/060104-POG/1POG
strefa planistyczna	PL.ZIPPZP.10542_060104-POG_1POG-137SJ_20251110T090000
identifier	https://www.gov.pl/zagospodarowanieprzestrzenne/app /StrefaPlanistyczna/PL.ZIPPZP.10542/060104-POG/1POG-137SJ /20251110T090000
przestrzen nazw	PL.ZIPPZP.10542/060104-POG
lokalny id	1POG-137SJ
wersja id	20251110T090000
poczatek wersji obiektu	2025-11-10T09:00
nazwa	strefa wielofunkcyjna z zabudową mieszkaniową jednorodzinną
oznaczenie	137SJ
symbol	SJ
obowiazuje od	2025-10-24
obowiazuje do	obecnie
status	w opracowaniu https://inspire.ec.europa.eu/codelist/ProcessStepGeneralValue /elaboration
charakter ustalenia	ogólnie wiążące https://inspire.ec.europa.eu/codelist/RegulationNatureValue /generallyBinding
profil podstawowy	teren zabudowy mieszkaniowej jednorodzinnej teren usług teren komunikacji teren zieleni urządzonej teren ogrodów działkowych teren infrastruktury technicznej
profil dodatkowy	teren zabudowy letniskowej lub rekreacji indywidualnej teren zieleni naturalnej teren lasu teren wód
maksymalna nadziemna intensywnosc zabudowy	0.6
maksymalny udzial powierzchni	

zabudowy	40%
maksymalna wysokosc zabudowy	10.0 m
minimalny udzial powierzchni biologicznie czynnej	30%
geometria	
plan	https://www.gov.pl/zagospodarowanieprzestrzenne/app/AktPlanowaniaPrzestrzennego/PL.ZIPPZP.10542/060104-POG/1POG

strefa planistyczna	PL.ZIPPZP.10542_060104-POG_1POG-137SZ_20251110T090000
identifier	https://www.gov.pl/zagospodarowanieprzestrzenne/app/StrefaPlanistyczna/PL.ZIPPZP.10542/060104-POG/1POG-137SZ/20251110T090000
przestrzen nazw	PL.ZIPPZP.10542/060104-POG
lokalny id	1POG-137SZ
wersja id	20251110T090000
poczatek wersji obiektu	2025-11-10T09:00
nazwa	strefa wielofunkcyjna z zabudową zagrodową
oznaczenie	137SZ
symbol	SZ
obowiazuje od	2025-10-24
obowiazuje do	obecnie
status	w opracowaniu https://inspire.ec.europa.eu/codelist/ProcessStepGeneralValue/elaboration
charakter ustalenia	ogólnie wiążące https://inspire.ec.europa.eu/codelist/RegulationNatureValue/generallyBinding
profil podstawowy	teren zabudowy zagrodowej teren produkcji w gospodarstwach rolnych teren akwakultury i obsługi rybactwa teren komunikacji teren zieleni urządzonej teren ogrodów działkowych teren infrastruktury technicznej
profil dodatkowy	teren usług teren zieleni naturalnej teren lasu teren wód
maksymalna nadziemna	

intensywnosc zabudowy	0.8
maksymalny udzial powierzchni zabudowy	60%
maksymalna wysokosc zabudowy	15.0 m
minimalny udzial powierzchni biologicznie czynnej	30%
geometria	
plan	https://www.gov.pl/zagospodarowanieprzestrzenne/app/AktPlanowaniaPrzestrzennego/PL.ZIPPZP.10542/060104-POG/1POG
strefa planistyczna	PL.ZIPPZP.10542_060104-POG_1POG-138SJ_20251110T090000
identifier	https://www.gov.pl/zagospodarowanieprzestrzenne/app/StrefaPlanistyczna/PL.ZIPPZP.10542/060104-POG/1POG-138SJ/20251110T090000
przestrzen nazw	PL.ZIPPZP.10542/060104-POG
lokalny id	1POG-138SJ
wersja id	20251110T090000
poczatek wersji obiektu	2025-11-10T09:00
nazwa	strefa wielofunkcyjna z zabudową mieszkaniową jednorodzinną
oznaczenie	138SJ
symbol	SJ
obowiazuje od	2025-10-24
obowiazuje do	obecnie
status	w opracowaniu https://inspire.ec.europa.eu/codelist/ProcessStepGeneralValue/elaboration
charakter ustalenia	ogólnie wiążące https://inspire.ec.europa.eu/codelist/RegulationNatureValue/generallyBinding
profil podstawowy	teren zabudowy mieszkaniowej jednorodzinnej teren usług teren komunikacji teren zieleni urządzonej teren ogrodów działkowych teren infrastruktury technicznej
profil dodatkowy	teren zabudowy letniskowej lub rekreacji indywidualnej teren zieleni naturalnej teren lasu teren wód

maksymalna nadziemna intensywnosc zabudowy	0.6
maksymalny udzial powierzchni zabudowy	40%
maksymalna wysokosc zabudowy	10.0 m
minimalny udzial powierzchni biologicznie czynnej	30%
geometria	
plan	https://www.gov.pl/zagospodarowanieprzestrzenne/app/AktPlanowaniaPrzestrzennego/PL.ZIPPZP.10542/060104-POG/1POG

strefa planistyczna	PL.ZIPPZP.10542_060104-POG_1POG-138SZ_20251110T090000
identifier	https://www.gov.pl/zagospodarowanieprzestrzenne/app/StrefaPlanistyczna/PL.ZIPPZP.10542/060104-POG/1POG-138SZ/20251110T090000
przestrzen nazw	PL.ZIPPZP.10542/060104-POG
lokalny id	1POG-138SZ
wersja id	20251110T090000
poczatek wersji obiektu	2025-11-10T09:00
nazwa	strefa wielofunkcyjna z zabudową zagrodową
oznaczenie	138SZ
symbol	SZ
obowiazuje od	2025-10-24
obowiazuje do	obecnie
status	w opracowaniu https://inspire.ec.europa.eu/codelist/ProcessStepGeneralValue/elaboration
charakter ustalenia	ogólnie wiążące https://inspire.ec.europa.eu/codelist/RegulationNatureValue/generallyBinding
profil podstawowy	teren zabudowy zagrodowej teren produkcji w gospodarstwach rolnych teren akwakultury i obsługi rybactwa teren komunikacji teren zieleni urządzonej teren ogrodów działkowych teren infrastruktury technicznej
profil dodatkowy	teren usług

	teren zieleni naturalnej teren lasu teren wód
maksymalna nadziemna intensywnosc zabudowy	0.8
maksymalny udzial powierzchni zabudowy	60%
maksymalna wysokosc zabudowy	15.0 m
minimalny udzial powierzchni biologicznie czynnej	30%
geometria	
plan	https://www.gov.pl/zagospodarowanieprzestrzenne/app /AktPlanowaniaPrzestrzennego/PL.ZIPPZP.10542/060104-POG/1POG

strefa planistyczna	PL.ZIPPZP.10542_060104-POG_1POG-139SJ_20251110T090000
identifier	https://www.gov.pl/zagospodarowanieprzestrzenne/app /StrefaPlanistyczna/PL.ZIPPZP.10542/060104-POG/1POG-139SJ /20251110T090000
przestrzen nazw	PL.ZIPPZP.10542/060104-POG
lokalny id	1POG-139SJ
wersja id	20251110T090000
poczatek wersji obiektu	2025-11-10T09:00
nazwa	strefa wielofunkcyjna z zabudową mieszkaniową jednorodzinną
oznaczenie	139SJ
symbol	SJ
obowiazuje od	2025-10-24
obowiazuje do	obecnie
status	w opracowaniu https://inspire.ec.europa.eu/codelist/ProcessStepGeneralValue /elaboration
charakter ustalenia	ogólnie wiążące https://inspire.ec.europa.eu/codelist/RegulationNatureValue /generallyBinding
profil podstawowy	teren zabudowy mieszkaniowej jednorodzinnej teren usług teren komunikacji teren zieleni urządzonej teren ogrodów działkowych teren infrastruktury technicznej

profil dodatkowy	teren zabudowy letniskowej lub rekreacji indywidualnej teren zieleni naturalnej teren lasu teren wód
maksymalna nadziemna intensywnosc zabudowy	0.6
maksymalny udzial powierzchni zabudowy	40%
maksymalna wysokosc zabudowy	10.0 m
minimalny udzial powierzchni biologicznie czynnej	30%
geometria	
plan	https://www.gov.pl/zagospodarowanieprzestrzenne/app /AktPlanowaniaPrzestrzennego/PL.ZIPPZP.10542/060104-POG/1POG

strefa planistyczna	PL.ZIPPZP.10542_060104-POG_1POG-139SZ_20251110T090000
identifier	https://www.gov.pl/zagospodarowanieprzestrzenne/app /StrefaPlanistyczna/PL.ZIPPZP.10542/060104-POG/1POG-139SZ /20251110T090000
przestrzen nazw	PL.ZIPPZP.10542/060104-POG
lokalny id	1POG-139SZ
wersja id	20251110T090000
poczatek wersji obiektu	2025-11-10T09:00
nazwa	strefa wielofunkcyjna z zabudową zagrodową
oznaczenie	139SZ
symbol	SZ
obowiazuje od	2025-10-24
obowiazuje do	obecnie
status	w opracowaniu https://inspire.ec.europa.eu/codelist/ProcessStepGeneralValue /elaboration
charakter ustalenia	ogólnie wiążące https://inspire.ec.europa.eu/codelist/RegulationNatureValue /generallyBinding
profil podstawowy	teren zabudowy zagrodowej teren produkcji w gospodarstwach rolnych teren akwakultury i obsługi rybactwa teren komunikacji

	teren zieleni urządzonej teren ogrodów działkowych teren infrastruktury technicznej
profil dodatkowy	teren usług teren zieleni naturalnej teren lasu teren wód
maksymalna nadziemna intensywnosc zabudowy	0.8
maksymalny udzial powierzchni zabudowy	60%
maksymalna wysokosc zabudowy	15.0 m
minimalny udzial powierzchni biologicznie czynnej	30%
geometria	
plan	https://www.gov.pl/zagospodarowanieprzestrzenne/app /AktPlanowaniaPrzestrzennego/PL.ZIPPZP.10542/060104-POG/1POG

strefa planistyczna	PL.ZIPPZP.10542_060104-POG_1POG-140SJ_20251110T090000
identifier	https://www.gov.pl/zagospodarowanieprzestrzenne/app /StrefaPlanistyczna/PL.ZIPPZP.10542/060104-POG/1POG-140SJ /20251110T090000
przestrzen nazw	PL.ZIPPZP.10542/060104-POG
lokalny id	1POG-140SJ
wersja id	20251110T090000
poczatek wersji obiektu	2025-11-10T09:00
nazwa	strefa wielofunkcyjna z zabudową mieszkaniową jednorodzinną
oznaczenie	140SJ
symbol	SJ
obowiazuje od	2025-10-24
obowiazuje do	obecnie
status	w opracowaniu https://inspire.ec.europa.eu/codelist/ProcessStepGeneralValue /elaboration
charakter ustalenia	ogólnie wiążące https://inspire.ec.europa.eu/codelist/RegulationNatureValue /generallyBinding
profil podstawowy	teren zabudowy mieszkaniowej jednorodzinnej

	teren usług teren komunikacji teren zieleni urządzonej teren ogrodów działkowych teren infrastruktury technicznej
profil dodatkowy	teren zabudowy letniskowej lub rekreacji indywidualnej teren zieleni naturalnej teren lasu teren wód
maksymalna nadziemna intensywnosc zabudowy	0.6
maksymalny udzial powierzchni zabudowy	40%
maksymalna wysokosc zabudowy	10.0 m
minimalny udzial powierzchni biologicznie czynnej	30%
geometria	
plan	https://www.gov.pl/zagospodarowanieprzestrzenne/app/AktPlanowaniaPrzestrzennego/PL.ZIPPZP.10542/060104-POG/1POG

strefa planistyczna	PL.ZIPPZP.10542_060104-POG_1POG-140SZ_20251110T090000
identifier	https://www.gov.pl/zagospodarowanieprzestrzenne/app/StrefaPlanistyczna/PL.ZIPPZP.10542/060104-POG/1POG-140SZ/20251110T090000
przestrzen nazw	PL.ZIPPZP.10542/060104-POG
lokalny id	1POG-140SZ
wersja id	20251110T090000
poczatek wersji obiektu	2025-11-10T09:00
nazwa	strefa wielofunkcyjna z zabudową zagrodową
oznaczenie	140SZ
symbol	SZ
obowiazuje od	2025-10-24
obowiazuje do	obecnie
status	w opracowaniu https://inspire.ec.europa.eu/codelist/ProcessStepGeneralValue/elaboration
charakter ustalenia	ogólnie wiążące https://inspire.ec.europa.eu/codelist/RegulationNatureValue/generallyBinding

profil podstawowy	teren zabudowy zagrodowej teren produkcji w gospodarstwach rolnych teren akwakultury i obsługi rybactwa teren komunikacji teren zieleni urządzonej teren ogrodów działkowych teren infrastruktury technicznej
profil dodatkowy	teren usług teren zieleni naturalnej teren lasu teren wód
maksymalna nadziemna intensywnosc zabudowy	0.8
maksymalny udzial powierzchni zabudowy	60%
maksymalna wysokosc zabudowy	15.0 m
minimalny udzial powierzchni biologicznie czynnej	30%
geometria	
plan	https://www.gov.pl/zagospodarowanieprzestrzenne/app /AktPlanowaniaPrzestrzennego/PL.ZIPPZP.10542/060104-POG/1POG

strefa planistyczna	PL.ZIPPZP.10542_060104-POG_1POG-141SJ_20251110T090000
identifier	https://www.gov.pl/zagospodarowanieprzestrzenne/app /StrefaPlanistyczna/PL.ZIPPZP.10542/060104-POG/1POG-141SJ /20251110T090000
przestrzen nazw	PL.ZIPPZP.10542/060104-POG
lokalny id	1POG-141SJ
wersja id	20251110T090000
poczatek wersji obiektu	2025-11-10T09:00
nazwa	strefa wielofunkcyjna z zabudową mieszkaniową jednorodzinną
oznaczenie	141SJ
symbol	SJ
obowiazuje od	2025-10-24
obowiazuje do	obecnie
status	w opracowaniu https://inspire.ec.europa.eu/codelist/ProcessStepGeneralValue /elaboration

charakter ustalenia	ogólnie wiążące https://inspire.ec.europa.eu/codelist/RegulationNatureValue/generallyBinding
profil podstawowy	teren zabudowy mieszkaniowej jednorodzinnej teren usług teren komunikacji teren zieleni urządzonej teren ogrodów działkowych teren infrastruktury technicznej
profil dodatkowy	teren zabudowy letniskowej lub rekreacji indywidualnej teren zieleni naturalnej teren lasu teren wód
maksymalna nadziemna intensywnosc zabudowy	0.6
maksymalny udzial powierzchni zabudowy	40%
maksymalna wysokosc zabudowy	10.0 m
minimalny udzial powierzchni biologicznie czynnej	30%
geometria	
plan	https://www.gov.pl/zagospodarowanieprzestrzenne/app/AktPlanowaniaPrzestrzennego/PL.ZIPPZP.10542/060104-POG/1POG

strefa planistyczna	PL.ZIPPZP.10542_060104-POG_1POG-141SZ_20251110T090000
identifier	https://www.gov.pl/zagospodarowanieprzestrzenne/app/StrefaPlanistyczna/PL.ZIPPZP.10542/060104-POG/1POG-141SZ/20251110T090000
przestrzen nazw	PL.ZIPPZP.10542/060104-POG
lokalny id	1POG-141SZ
wersja id	20251110T090000
poczatek wersji obiektu	2025-11-10T09:00
nazwa	strefa wielofunkcyjna z zabudową zagrodową
oznaczenie	141SZ
symbol	SZ
obowiazuje od	2025-10-24
obowiazuje do	obecnie
status	w opracowaniu https://inspire.ec.europa.eu/codelist/ProcessStepGeneralValue

	/elaboration
charakter ustalenia	ogólnie wiążące https://inspire.ec.europa.eu/codelist/RegulationNatureValue/generallyBinding
profil podstawowy	teren zabudowy zagrodowej teren produkcji w gospodarstwach rolnych teren akwakultury i obsługi rybactwa teren komunikacji teren zieleni urządzonej teren ogrodów działkowych teren infrastruktury technicznej
profil dodatkowy	teren usług teren zieleni naturalnej teren lasu teren wód
maksymalna nadziemna intensywnosc zabudowy	0.8
maksymalny udzial powierzchni zabudowy	60%
maksymalna wysokosc zabudowy	15.0 m
minimalny udzial powierzchni biologicznie czynnej	30%
geometria	
plan	https://www.gov.pl/zagospodarowanieprzestrzenne/app/AktPlanowaniaPrzestrzennego/PL.ZIPPZP.10542/060104-POG/1POG

strefa planistyczna	PL.ZIPPZP.10542_060104-POG_1POG-142SJ_20251110T090000
identifier	https://www.gov.pl/zagospodarowanieprzestrzenne/app/StrefaPlanistyczna/PL.ZIPPZP.10542/060104-POG/1POG-142SJ/20251110T090000
przestrzen nazw	PL.ZIPPZP.10542/060104-POG
lokalny id	1POG-142SJ
wersja id	20251110T090000
poczatek wersji obiektu	2025-11-10T09:00
nazwa	strefa wielofunkcyjna z zabudową mieszkaniową jednorodzinną
oznaczenie	142SJ
symbol	SJ
obowiazuje od	2025-10-24
obowiazuje do	obecnie

status	w opracowaniu https://inspire.ec.europa.eu/codelist/ProcessStepGeneralValue/elaboration
charakter ustalenia	ogólnie wiążące https://inspire.ec.europa.eu/codelist/RegulationNatureValue/generallyBinding
profil podstawowy	teren zabudowy mieszkaniowej jednorodzinnej teren usług teren komunikacji teren zieleni urządzonej teren ogrodów działkowych teren infrastruktury technicznej
profil dodatkowy	teren zabudowy letniskowej lub rekreacji indywidualnej teren zieleni naturalnej teren lasu teren wód
maksymalna nadziemna intensywnosc zabudowy	0.6
maksymalny udzial powierzchni zabudowy	40%
maksymalna wysokosc zabudowy	10.0 m
minimalny udzial powierzchni biologicznie czynnej	30%
geometria	
plan	https://www.gov.pl/zagospodarowanieprzestrzenne/app/AktPlanowaniaPrzestrzennego/PL.ZIPPZP.10542/060104-POG/1POG

strefa planistyczna	PL.ZIPPZP.10542_060104-POG_1POG-142SZ_20251110T090000
identifier	https://www.gov.pl/zagospodarowanieprzestrzenne/app/StrefaPlanistyczna/PL.ZIPPZP.10542/060104-POG/1POG-142SZ/20251110T090000
przestrzen nazw	PL.ZIPPZP.10542/060104-POG
lokalny id	1POG-142SZ
wersja id	20251110T090000
poczatek wersji obiektu	2025-11-10T09:00
nazwa	strefa wielofunkcyjna z zabudową zagrodową
oznaczenie	142SZ
symbol	SZ
obowiazuje od	2025-10-24

obowiazuje do	obecnie
status	w opracowaniu https://inspire.ec.europa.eu/codelist/ProcessStepGeneralValue/elaboration
charakter ustalenia	ogólnie wiążące https://inspire.ec.europa.eu/codelist/RegulationNatureValue/generallyBinding
profil podstawowy	teren zabudowy zagrodowej teren produkcji w gospodarstwach rolnych teren akwakultury i obsługi rybactwa teren komunikacji teren zieleni urządzonej teren ogrodów działkowych teren infrastruktury technicznej
profil dodatkowy	teren usług teren zieleni naturalnej teren lasu teren wód
maksymalna nadziemna intensywnosc zabudowy	0.8
maksymalny udzial powierzchni zabudowy	60%
maksymalna wysokosc zabudowy	15.0 m
minimalny udzial powierzchni biologicznie czynnej	30%
geometria	
plan	https://www.gov.pl/zagospodarowanieprzestrzenne/app/AktPlanowaniaPrzestrzennego/PL.ZIPPZP.10542/060104-POG/1POG

strefa planistyczna	PL.ZIPPZP.10542_060104-POG_1POG-143SJ_20251110T090000
identifier	https://www.gov.pl/zagospodarowanieprzestrzenne/app/StrefaPlanistyczna/PL.ZIPPZP.10542/060104-POG/1POG-143SJ/20251110T090000
przestrzen nazw	PL.ZIPPZP.10542/060104-POG
lokalny id	1POG-143SJ
wersja id	20251110T090000
poczatek wersji obiektu	2025-11-10T09:00
nazwa	strefa wielofunkcyjna z zabudową mieszkaniową jednorodzinną
oznaczenie	143SJ

symbol	SJ
obowiazuje od	2025-10-24
obowiazuje do	obecnie
status	w opracowaniu https://inspire.ec.europa.eu/codelist/ProcessStepGeneralValue/elaboration
charakter ustalenia	ogólnie wiążące https://inspire.ec.europa.eu/codelist/RegulationNatureValue/generallyBinding
profil podstawowy	teren zabudowy mieszkaniowej jednorodzinnej teren usług teren komunikacji teren zieleni urządzonej teren ogrodów działkowych teren infrastruktury technicznej
profil dodatkowy	teren zabudowy letniskowej lub rekreacji indywidualnej teren zieleni naturalnej teren lasu teren wód
maksymalna nadziemna intensywnosc zabudowy	0.6
maksymalny udzial powierzchni zabudowy	40%
maksymalna wysokosc zabudowy	10.0 m
minimalny udzial powierzchni biologicznie czynnej	30%
geometria	
plan	https://www.gov.pl/zagospodarowanieprzestrzenne/app/AktPlanowaniaPrzestrzennego/PL.ZIPPZP.10542/060104-POG/1POG

strefa planistyczna	PL.ZIPPZP.10542_060104-POG_1POG-143SZ_20251110T090000
identifier	https://www.gov.pl/zagospodarowanieprzestrzenne/app/StrefaPlanistyczna/PL.ZIPPZP.10542/060104-POG/1POG-143SZ/20251110T090000
przestrzen nazw	PL.ZIPPZP.10542/060104-POG
lokalny id	1POG-143SZ
wersja id	20251110T090000
poczatek wersji obiektu	2025-11-10T09:00
nazwa	strefa wielofunkcyjna z zabudową zagrodową

oznaczenie	143SZ
symbol	SZ
obowiazuje od	2025-10-24
obowiazuje do	obecnie
status	w opracowaniu https://inspire.ec.europa.eu/codelist/ProcessStepGeneralValue/elaboration
charakter ustalenia	ogólnie wiążące https://inspire.ec.europa.eu/codelist/RegulationNatureValue/generallyBinding
profil podstawowy	teren zabudowy zagrodowej teren produkcji w gospodarstwach rolnych teren akwakultury i obsługi rybactwa teren komunikacji teren zieleni urządzonej teren ogrodów działkowych teren infrastruktury technicznej
profil dodatkowy	teren usług teren zieleni naturalnej teren lasu teren wód
maksymalna nadziemna intensywnosc zabudowy	0.8
maksymalny udzial powierzchni zabudowy	60%
maksymalna wysokosc zabudowy	15.0 m
minimalny udzial powierzchni biologicznie czynnej	30%
geometria	
plan	https://www.gov.pl/zagospodarowanieprzestrzenne/app/AktPlanowaniaPrzestrzennego/PL.ZIPPZP.10542/060104-POG/1POG

strefa planistyczna	PL.ZIPPZP.10542_060104-POG_1POG-144SJ_20251110T090000
identifier	https://www.gov.pl/zagospodarowanieprzestrzenne/app/StrefaPlanistyczna/PL.ZIPPZP.10542/060104-POG/1POG-144SJ/20251110T090000
przestrzen nazw	PL.ZIPPZP.10542/060104-POG
lokalny id	1POG-144SJ
wersja id	20251110T090000

poczatek wersji obiektu	2025-11-10T09:00
nazwa	strefa wielofunkcyjna z zabudową mieszkaniową jednorodzinną
oznaczenie	144SJ
symbol	SJ
obowiazuje od	2025-10-24
obowiazuje do	obecnie
status	w opracowaniu https://inspire.ec.europa.eu/codelist/ProcessStepGeneralValue/elaboration
charakter ustalenia	ogólnie wiążące https://inspire.ec.europa.eu/codelist/RegulationNatureValue/generallyBinding
profil podstawowy	teren zabudowy mieszkaniowej jednorodzinnej teren usług teren komunikacji teren zieleni urządzonej teren ogrodów działkowych teren infrastruktury technicznej
profil dodatkowy	teren zabudowy letniskowej lub rekreacji indywidualnej teren zieleni naturalnej teren lasu teren wód
maksymalna nadziemna intensywnosc zabudowy	0.6
maksymalny udzial powierzchni zabudowy	40%
maksymalna wysokosc zabudowy	10.0 m
minimalny udzial powierzchni biologicznie czynnej	30%
geometria	
plan	https://www.gov.pl/zagospodarowanieprzestrzenne/app/AktPlanowaniaPrzestrzennego/PL.ZIPPZP.10542/060104-POG/1POG

strefa planistyczna	PL.ZIPPZP.10542_060104-POG_1POG-144SZ_20251110T090000
identifier	https://www.gov.pl/zagospodarowanieprzestrzenne/app/StrefaPlanistyczna/PL.ZIPPZP.10542/060104-POG/1POG-144SZ/20251110T090000
przestrzen nazw	PL.ZIPPZP.10542/060104-POG
lokalny id	1POG-144SZ

wersja id	20251110T090000
poczatek wersji obiektu	2025-11-10T09:00
nazwa	strefa wielofunkcyjna z zabudową zagrodową
oznaczenie	144SZ
symbol	SZ
obowiazuje od	2025-10-24
obowiazuje do	obecnie
status	w opracowaniu https://inspire.ec.europa.eu/codelist/ProcessStepGeneralValue/elaboration
charakter ustalenia	ogólnie wiążące https://inspire.ec.europa.eu/codelist/RegulationNatureValue/generallyBinding
profil podstawowy	teren zabudowy zagrodowej teren produkcji w gospodarstwach rolnych teren akwakultury i obsługi rybactwa teren komunikacji teren zieleni urządzonej teren ogrodów działkowych teren infrastruktury technicznej
profil dodatkowy	teren usług teren zieleni naturalnej teren lasu teren wód
maksymalna nadziemna intensywnosc zabudowy	0.8
maksymalny udzial powierzchni zabudowy	60%
maksymalna wysokosc zabudowy	15.0 m
minimalny udzial powierzchni biologicznie czynnej	30%
geometria	
plan	https://www.gov.pl/zagospodarowanieprzestrzenne/app/AktPlanowaniaPrzestrzennego/PL.ZIPPZP.10542/060104-POG/1POG

strefa planistyczna	PL.ZIPPZP.10542_060104-POG_1POG-145SJ_20251110T090000
identifier	https://www.gov.pl/zagospodarowanieprzestrzenne/app/StrefaPlanistyczna/PL.ZIPPZP.10542/060104-POG/1POG-145SJ/20251110T090000

przestrzen nazw	PL.ZIPPZP.10542/060104-POG
lokalny id	1POG-145SJ
wersja id	20251110T090000
poczatek wersji obiektu	2025-11-10T09:00
nazwa	strefa wielofunkcyjna z zabudową mieszkaniową jednorodzinną
oznaczenie	145SJ
symbol	SJ
obowiazuje od	2025-10-24
obowiazuje do	obecnie
status	w opracowaniu https://inspire.ec.europa.eu/codelist/ProcessStepGeneralValue/elaboration
charakter ustalenia	ogólnie wiążące https://inspire.ec.europa.eu/codelist/RegulationNatureValue/generallyBinding
profil podstawowy	teren zabudowy mieszkaniowej jednorodzinnej teren usług teren komunikacji teren zieleni urządzonej teren ogrodów działkowych teren infrastruktury technicznej
profil dodatkowy	teren zabudowy letniskowej lub rekreacji indywidualnej teren zieleni naturalnej teren lasu teren wód
maksymalna nadziemna intensywnosc zabudowy	0.6
maksymalny udzial powierzchni zabudowy	40%
maksymalna wysokosc zabudowy	10.0 m
minimalny udzial powierzchni biologicznie czynnej	30%
geometria	
plan	https://www.gov.pl/zagospodarowanieprzestrzenne/app/AktPlanowaniaPrzestrzennego/PL.ZIPPZP.10542/060104-POG/1POG

strefa planistyczna	PL.ZIPPZP.10542_060104-POG_1POG-145SZ_20251110T090000
identifier	https://www.gov.pl/zagospodarowanieprzestrzenne/app/StrefaPlanistyczna/PL.ZIPPZP.10542/060104-POG/1POG-145SZ

	/20251110T090000
przestrzen nazw	PL.ZIPPZP.10542/060104-POG
lokalny id	1POG-145SZ
wersja id	20251110T090000
poczatek wersji obiektu	2025-11-10T09:00
nazwa	strefa wielofunkcyjna z zabudową zagrodową
oznaczenie	145SZ
symbol	SZ
obowiazuje od	2025-10-24
obowiazuje do	obecnie
status	w opracowaniu https://inspire.ec.europa.eu/codelist/ProcessStepGeneralValue/elaboration
charakter ustalenia	ogólnie wiążące https://inspire.ec.europa.eu/codelist/RegulationNatureValue/generallyBinding
profil podstawowy	teren zabudowy zagrodowej teren produkcji w gospodarstwach rolnych teren akwakultury i obsługi rybactwa teren komunikacji teren zieleni urządzonej teren ogrodów działkowych teren infrastruktury technicznej
profil dodatkowy	teren usług teren zieleni naturalnej teren lasu teren wód
maksymalna nadziemna intensywnosc zabudowy	0.8
maksymalny udzial powierzchni zabudowy	60%
maksymalna wysokosc zabudowy	15.0 m
minimalny udzial powierzchni biologicznie czynnej	30%
geometria	
plan	https://www.gov.pl/zagospodarowanieprzestrzenne/app/AktPlanowaniaPrzestrzennego/PL.ZIPPZP.10542/060104-POG/1POG
strefa planistyczna	PL.ZIPPZP.10542_060104-POG_1POG-146SJ_20251110T090000

identifier	https://www.gov.pl/zagospodarowanieprzestrzenne/app/StrefaPlanistyczna/PL.ZIPPZP.10542/060104-POG/1POG-146SJ/20251110T090000
przestrzen nazw	PL.ZIPPZP.10542/060104-POG
lokalny id	1POG-146SJ
wersja id	20251110T090000
poczatek wersji obiektu	2025-11-10T09:00
nazwa	strefa wielofunkcyjna z zabudową mieszkaniową jednorodzinną
oznaczenie	146SJ
symbol	SJ
obowiazuje od	2025-10-24
obowiazuje do	obecnie
status	w opracowaniu https://inspire.ec.europa.eu/codelist/ProcessStepGeneralValue/elaboration
charakter ustalenia	ogólnie wiążące https://inspire.ec.europa.eu/codelist/RegulationNatureValue/generallyBinding
profil podstawowy	teren zabudowy mieszkaniowej jednorodzinnej teren usług teren komunikacji teren zieleni urządzonej teren ogrodów działkowych teren infrastruktury technicznej
profil dodatkowy	teren zabudowy letniskowej lub rekreacji indywidualnej teren zieleni naturalnej teren lasu teren wód
maksymalna nadziemna intensywnosc zabudowy	0.6
maksymalny udzial powierzchni zabudowy	40%
maksymalna wysokosc zabudowy	10.0 m
minimalny udzial powierzchni biologicznie czynnej	30%
geometria	
plan	https://www.gov.pl/zagospodarowanieprzestrzenne/app/AktPlanowaniaPrzestrzennego/PL.ZIPPZP.10542/060104-POG/1POG

strefa planistyczna	PL.ZIPPZP.10542_060104-POG_1POG-146SZ_20251110T090000
identifier	https://www.gov.pl/zagospodarowanieprzestrzenne/app/StrefaPlanistyczna/PL.ZIPPZP.10542/060104-POG/1POG-146SZ/20251110T090000
przestrzen nazw	PL.ZIPPZP.10542/060104-POG
lokalny id	1POG-146SZ
wersja id	20251110T090000
poczatek wersji obiektu	2025-11-10T09:00
nazwa	strefa wielofunkcyjna z zabudową zagrodową
oznaczenie	146SZ
symbol	SZ
obowiazuje od	2025-10-24
obowiazuje do	obecnie
status	w opracowaniu https://inspire.ec.europa.eu/codelist/ProcessStepGeneralValue/elaboration
charakter ustalenia	ogólnie wiążące https://inspire.ec.europa.eu/codelist/RegulationNatureValue/generallyBinding
profil podstawowy	teren zabudowy zagrodowej teren produkcji w gospodarstwach rolnych teren akwakultury i obsługi rybactwa teren komunikacji teren zieleni urządzonej teren ogrodów działkowych teren infrastruktury technicznej
profil dodatkowy	teren usług teren zieleni naturalnej teren lasu teren wód
maksymalna nadziemna intensywnosc zabudowy	0.8
maksymalny udzial powierzchni zabudowy	60%
maksymalna wysokosc zabudowy	15.0 m
minimalny udzial powierzchni biologicznie czynnej	30%
geometria	

plan	https://www.gov.pl/zagospodarowanieprzestrzenne/app /AktPlanowaniaPrzestrzennego/PL.ZIPPZP.10542/060104-POG/1POG
strefa planistyczna	PL.ZIPPZP.10542_060104-POG_1POG-147SJ_20251110T090000
identifier	https://www.gov.pl/zagospodarowanieprzestrzenne/app /StrefaPlanistyczna/PL.ZIPPZP.10542/060104-POG/1POG-147SJ /20251110T090000
przestrzen nazw	PL.ZIPPZP.10542/060104-POG
lokalny id	1POG-147SJ
wersja id	20251110T090000
poczatek wersji obiektu	2025-11-10T09:00
nazwa	strefa wielofunkcyjna z zabudową mieszkaniową jednorodzinną
oznaczenie	147SJ
symbol	SJ
obowiazuje od	2025-10-24
obowiazuje do	obecnie
status	w opracowaniu https://inspire.ec.europa.eu/codelist/ProcessStepGeneralValue /elaboration
charakter ustalenia	ogólnie wiążące https://inspire.ec.europa.eu/codelist/RegulationNatureValue /generallyBinding
profil podstawowy	teren zabudowy mieszkaniowej jednorodzinnej teren usług teren komunikacji teren zieleni urządzonej teren ogrodów działkowych teren infrastruktury technicznej
profil dodatkowy	teren zabudowy letniskowej lub rekreacji indywidualnej teren zieleni naturalnej teren lasu teren wód
maksymalna nadziemna intensywnosc zabudowy	0.6
maksymalny udzial powierzchni zabudowy	40%
maksymalna wysokosc zabudowy	10.0 m
minimalny udzial powierzchni biologicznie czynnej	30%
geometria	



plan	https://www.gov.pl/zagospodarowanieprzestrzenne/app /AktPlanowaniaPrzestrzennego/PL.ZIPPZP.10542/060104-POG/1POG

strefa planistyczna	PL.ZIPPZP.10542_060104-POG_1POG-147SZ_20260512T132222
identifier	https://www.gov.pl/zagospodarowanieprzestrzenne/app /StrefaPlanistyczna/PL.ZIPPZP.10542/060104-POG/1POG-147SZ /20260512T132222
przestrzen nazw	PL.ZIPPZP.10542/060104-POG
lokalny id	1POG-147SZ
wersja id	20260512T132222
poczatek wersji obiektu	2026-05-12T13:22:22
nazwa	strefa wielofunkcyjna z zabudową zagrodową
oznaczenie	147SZ
symbol	SZ
obowiazuje od	2025-10-24
obowiazuje do	obecnie
status	w opracowaniu https://inspire.ec.europa.eu/codelist/ProcessStepGeneralValue /elaboration
charakter ustalenia	ogólnie wiążące https://inspire.ec.europa.eu/codelist/RegulationNatureValue /generallyBinding
profil podstawowy	teren zabudowy zagrodowej teren produkcji w gospodarstwach rolnych teren akwakultury i obsługi rybactwa teren komunikacji teren zieleni urządzonej teren ogrodów działkowych teren infrastruktury technicznej
profil dodatkowy	teren usług teren zieleni naturalnej teren lasu teren wód
maksymalna nadziemna intensywnosc zabudowy	0.8
maksymalny udzial powierzchni zabudowy	60%
maksymalna wysokosc zabudowy	15.0 m

minimalny udzial powierzchni biologicznie czynnej	30%
geometria	
plan	https://www.gov.pl/zagospodarowanieprzestrzenne/app/AktPlanowaniaPrzestrzennego/PL.ZIPPZP.10542/060104-POG/1POG
strefa planistyczna	PL.ZIPPZP.10542_060104-POG_1POG-148SJ_20251110T090000
identifier	https://www.gov.pl/zagospodarowanieprzestrzenne/app/StrefaPlanistyczna/PL.ZIPPZP.10542/060104-POG/1POG-148SJ/20251110T090000
przestrzen nazw	PL.ZIPPZP.10542/060104-POG
lokalny id	1POG-148SJ
wersja id	20251110T090000
poczatek wersji obiektu	2025-11-10T09:00
nazwa	strefa wielofunkcyjna z zabudową mieszkaniową jednorodzinną
oznaczenie	148SJ
symbol	SJ
obowiazuje od	2025-10-24
obowiazuje do	obecnie
status	w opracowaniu https://inspire.ec.europa.eu/codelist/ProcessStepGeneralValue/elaboration
charakter ustalenia	ogólnie wiążące https://inspire.ec.europa.eu/codelist/RegulationNatureValue/generallyBinding
profil podstawowy	teren zabudowy mieszkaniowej jednorodzinnej teren usług teren komunikacji teren zieleni urządzonej teren ogrodów działkowych teren infrastruktury technicznej
profil dodatkowy	teren zabudowy letniskowej lub rekreacji indywidualnej teren zieleni naturalnej teren lasu teren wód
maksymalna nadziemna intensywnosc zabudowy	0.6
maksymalny udzial powierzchni zabudowy	40%

maksymalna wysokosc zabudowy	10.0 m
minimalny udzial powierzchni biologicznie czynnej	30%
geometria	
plan	https://www.gov.pl/zagospodarowanieprzestrzenne/app/AktPlanowaniaPrzestrzennego/PL.ZIPPZP.10542/060104-POG/1POG
strefa planistyczna	PL.ZIPPZP.10542_060104-POG_1POG-148SZ_20251110T090000
identifier	https://www.gov.pl/zagospodarowanieprzestrzenne/app/StrefaPlanistyczna/PL.ZIPPZP.10542/060104-POG/1POG-148SZ/20251110T090000
przestrzen nazw	PL.ZIPPZP.10542/060104-POG
lokalny id	1POG-148SZ
wersja id	20251110T090000
poczatek wersji obiektu	2025-11-10T09:00
nazwa	strefa wielofunkcyjna z zabudową zagrodową
oznaczenie	148SZ
symbol	SZ
obowiazuje od	2025-10-24
obowiazuje do	obecnie
status	w opracowaniu https://inspire.ec.europa.eu/codelist/ProcessStepGeneralValue/elaboration
charakter ustalenia	ogólnie wiążące https://inspire.ec.europa.eu/codelist/RegulationNatureValue/generallyBinding
profil podstawowy	teren zabudowy zagrodowej teren produkcji w gospodarstwach rolnych teren akwakultury i obsługi rybactwa teren komunikacji teren zieleni urządzonej teren ogrodów działkowych teren infrastruktury technicznej
profil dodatkowy	teren usług teren zieleni naturalnej teren lasu teren wód
maksymalna nadziemna intensywnosc zabudowy	0.8

maksymalny udzial powierzchni zabudowy	60%
maksymalna wysokosc zabudowy	15.0 m
minimalny udzial powierzchni biologicznie czynnej	30%
geometria	
plan	https://www.gov.pl/zagospodarowanieprzestrzenne/app /AktPlanowaniaPrzestrzennego/PL.ZIPPZP.10542/060104-POG/1POG

strefa planistyczna	PL.ZIPPZP.10542_060104-POG_1POG-149SJ_20251110T090000
identifier	https://www.gov.pl/zagospodarowanieprzestrzenne/app /StrefaPlanistyczna/PL.ZIPPZP.10542/060104-POG/1POG-149SJ /20251110T090000
przestrzen nazw	PL.ZIPPZP.10542/060104-POG
lokalny id	1POG-149SJ
wersja id	20251110T090000
poczatek wersji obiektu	2025-11-10T09:00
nazwa	strefa wielofunkcyjna z zabudową mieszkaniową jednorodzinną
oznaczenie	149SJ
symbol	SJ
obowiazuje od	2025-10-24
obowiazuje do	obecnie
status	w opracowaniu https://inspire.ec.europa.eu/codelist/ProcessStepGeneralValue /elaboration
charakter ustalenia	ogólnie wiążące https://inspire.ec.europa.eu/codelist/RegulationNatureValue /generallyBinding
profil podstawowy	teren zabudowy mieszkaniowej jednorodzinnej teren usług teren komunikacji teren zieleni urządzonej teren ogrodów działkowych teren infrastruktury technicznej
profil dodatkowy	teren zabudowy letniskowej lub rekreacji indywidualnej teren zieleni naturalnej teren lasu teren wód
maksymalna nadziemna	

intensywnosc zabudowy	0.6
maksymalny udzial powierzchni zabudowy	40%
maksymalna wysokosc zabudowy	10.0 m
minimalny udzial powierzchni biologicznie czynnej	30%
geometria	
plan	https://www.gov.pl/zagospodarowanieprzestrzenne/app/AktPlanowaniaPrzestrzennego/PL.ZIPPZP.10542/060104-POG/1POG
strefa planistyczna	PL.ZIPPZP.10542_060104-POG_1POG-149SZ_20251110T090000
identifier	https://www.gov.pl/zagospodarowanieprzestrzenne/app/StrefaPlanistyczna/PL.ZIPPZP.10542/060104-POG/1POG-149SZ/20251110T090000
przestrzen nazw	PL.ZIPPZP.10542/060104-POG
lokalny id	1POG-149SZ
wersja id	20251110T090000
poczatek wersji obiektu	2025-11-10T09:00
nazwa	strefa wielofunkcyjna z zabudową zagrodową
oznaczenie	149SZ
symbol	SZ
obowiazuje od	2025-10-24
obowiazuje do	obecnie
status	w opracowaniu https://inspire.ec.europa.eu/codelist/ProcessStepGeneralValue/elaboration
charakter ustalenia	ogólnie wiążące https://inspire.ec.europa.eu/codelist/RegulationNatureValue/generallyBinding
profil podstawowy	teren zabudowy zagrodowej teren produkcji w gospodarstwach rolnych teren akwakultury i obsługi rybactwa teren komunikacji teren zieleni urządzonej teren ogrodów działkowych teren infrastruktury technicznej
profil dodatkowy	teren usług teren zieleni naturalnej

	teren lasu teren wód
maksymalna nadziemna intensywnosc zabudowy	0.8
maksymalny udzial powierzchni zabudowy	60%
maksymalna wysokosc zabudowy	15.0 m
minimalny udzial powierzchni biologicznie czynnej	30%
geometria	
plan	https://www.gov.pl/zagospodarowanieprzestrzenne/app /AktPlanowaniaPrzestrzennego/PL.ZIPPZP.10542/060104-POG/1POG

strefa planistyczna	PL.ZIPPZP.10542_060104-POG_1POG-150SJ_20251110T090000
identifier	https://www.gov.pl/zagospodarowanieprzestrzenne/app /StrefaPlanistyczna/PL.ZIPPZP.10542/060104-POG/1POG-150SJ /20251110T090000
przestrzen nazw	PL.ZIPPZP.10542/060104-POG
lokalny id	1POG-150SJ
wersja id	20251110T090000
poczatek wersji obiektu	2025-11-10T09:00
nazwa	strefa wielofunkcyjna z zabudową mieszkaniową jednorodzinną
oznaczenie	150SJ
symbol	SJ
obowiazuje od	2025-10-24
obowiazuje do	obecnie
status	w opracowaniu https://inspire.ec.europa.eu/codelist/ProcessStepGeneralValue /elaboration
charakter ustalenia	ogólnie wiążące https://inspire.ec.europa.eu/codelist/RegulationNatureValue /generallyBinding
profil podstawowy	teren zabudowy mieszkaniowej jednorodzinnej teren usług teren komunikacji teren zieleni urządzonej teren ogrodów działkowych teren infrastruktury technicznej

profil dodatkowy	teren zabudowy letniskowej lub rekreacji indywidualnej teren zieleni naturalnej teren lasu teren wód
maksymalna nadziemna intensywnosc zabudowy	0.6
maksymalny udzial powierzchni zabudowy	40%
maksymalna wysokosc zabudowy	10.0 m
minimalny udzial powierzchni biologicznie czynnej	30%
geometria	
plan	https://www.gov.pl/zagospodarowanieprzestrzenne/app /AktPlanowaniaPrzestrzennego/PL.ZIPPZP.10542/060104-POG/1POG

strefa planistyczna	PL.ZIPPZP.10542_060104-POG_1POG-150SZ_20251110T090000
identifier	https://www.gov.pl/zagospodarowanieprzestrzenne/app /StrefaPlanistyczna/PL.ZIPPZP.10542/060104-POG/1POG-150SZ /20251110T090000
przestrzen nazw	PL.ZIPPZP.10542/060104-POG
lokalny id	1POG-150SZ
wersja id	20251110T090000
poczatek wersji obiektu	2025-11-10T09:00
nazwa	strefa wielofunkcyjna z zabudową zagrodową
oznaczenie	150SZ
symbol	SZ
obowiazuje od	2025-10-24
obowiazuje do	obecnie
status	w opracowaniu https://inspire.ec.europa.eu/codelist/ProcessStepGeneralValue /elaboration
charakter ustalenia	ogólnie wiążące https://inspire.ec.europa.eu/codelist/RegulationNatureValue /generallyBinding
profil podstawowy	teren zabudowy zagrodowej teren produkcji w gospodarstwach rolnych teren akwakultury i obsługi rybactwa teren komunikacji teren zieleni urządzonej

	teren ogrodów działkowych teren infrastruktury technicznej
profil dodatkowy	teren usług teren zieleni naturalnej teren lasu teren wód
maksymalna nadziemna intensywnosc zabudowy	0.8
maksymalny udzial powierzchni zabudowy	60%
maksymalna wysokosc zabudowy	15.0 m
minimalny udzial powierzchni biologicznie czynnej	30%
geometria	
plan	https://www.gov.pl/zagospodarowanieprzestrzenne/app /AktPlanowaniaPrzestrzennego/PL.ZIPPZP.10542/060104-POG/1POG

strefa planistyczna	PL.ZIPPZP.10542_060104-POG_1POG-151SJ_20251110T090000
identifier	https://www.gov.pl/zagospodarowanieprzestrzenne/app /StrefaPlanistyczna/PL.ZIPPZP.10542/060104-POG/1POG-151SJ /20251110T090000
przestrzen nazw	PL.ZIPPZP.10542/060104-POG
lokalny id	1POG-151SJ
wersja id	20251110T090000
poczatek wersji obiektu	2025-11-10T09:00
nazwa	strefa wielofunkcyjna z zabudową mieszkaniową jednorodzinną
oznaczenie	151SJ
symbol	SJ
obowiazuje od	2025-10-24
obowiazuje do	obecnie
status	w opracowaniu https://inspire.ec.europa.eu/codelist/ProcessStepGeneralValue /elaboration
charakter ustalenia	ogólnie wiążące https://inspire.ec.europa.eu/codelist/RegulationNatureValue /generallyBinding
profil podstawowy	teren zabudowy mieszkaniowej jednorodzinnej teren usług

	teren komunikacji teren zieleni urządzonej teren ogrodów działkowych teren infrastruktury technicznej
profil dodatkowy	teren zabudowy letniskowej lub rekreacji indywidualnej teren zieleni naturalnej teren lasu teren wód
maksymalna nadziemna intensywnosc zabudowy	0.6
maksymalny udzial powierzchni zabudowy	40%
maksymalna wysokosc zabudowy	10.0 m
minimalny udzial powierzchni biologicznie czynnej	30%
geometria	
plan	https://www.gov.pl/zagospodarowanieprzestrzenne/app /AktPlanowaniaPrzestrzennego/PL.ZIPPZP.10542/060104-POG/1POG

strefa planistyczna	PL.ZIPPZP.10542_060104-POG_1POG-151SZ_20251110T090000
identifier	https://www.gov.pl/zagospodarowanieprzestrzenne/app /StrefaPlanistyczna/PL.ZIPPZP.10542/060104-POG/1POG-151SZ /20251110T090000
przestrzen nazw	PL.ZIPPZP.10542/060104-POG
lokalny id	1POG-151SZ
wersja id	20251110T090000
poczatek wersji obiektu	2025-11-10T09:00
nazwa	strefa wielofunkcyjna z zabudową zagrodową
oznaczenie	151SZ
symbol	SZ
obowiazuje od	2025-10-24
obowiazuje do	obecnie
status	w opracowaniu https://inspire.ec.europa.eu/codelist/ProcessStepGeneralValue /elaboration
charakter ustalenia	ogólnie wiążące https://inspire.ec.europa.eu/codelist/RegulationNatureValue /generallyBinding

profil podstawowy	teren zabudowy zagrodowej teren produkcji w gospodarstwach rolnych teren akwakultury i obsługi rybactwa teren komunikacji teren zieleni urządzonej teren ogrodów działkowych teren infrastruktury technicznej
profil dodatkowy	teren usług teren zieleni naturalnej teren lasu teren wód
maksymalna nadziemna intensywnosc zabudowy	0.8
maksymalny udzial powierzchni zabudowy	60%
maksymalna wysokosc zabudowy	15.0 m
minimalny udzial powierzchni biologicznie czynnej	30%
geometria	
plan	https://www.gov.pl/zagospodarowanieprzestrzenne/app /AktPlanowaniaPrzestrzennego/PL.ZIPPZP.10542/060104-POG/1POG

strefa planistyczna	PL.ZIPPZP.10542_060104-POG_1POG-152SJ_20251110T090000
identifier	https://www.gov.pl/zagospodarowanieprzestrzenne/app /StrefaPlanistyczna/PL.ZIPPZP.10542/060104-POG/1POG-152SJ /20251110T090000
przestrzen nazw	PL.ZIPPZP.10542/060104-POG
lokalny id	1POG-152SJ
wersja id	20251110T090000
poczatek wersji obiektu	2025-11-10T09:00
nazwa	strefa wielofunkcyjna z zabudową mieszkaniową jednorodzinną
oznaczenie	152SJ
symbol	SJ
obowiazuje od	2025-10-24
obowiazuje do	obecnie
status	w opracowaniu https://inspire.ec.europa.eu/codelist/ProcessStepGeneralValue /elaboration
charakter ustalenia	ogólnie wiążące

	https://inspire.ec.europa.eu/codelist/RegulationNatureValue/generallyBinding
profil podstawowy	teren zabudowy mieszkaniowej jednorodzinnej teren usług teren komunikacji teren zieleni urządzonej teren ogrodów działkowych teren infrastruktury technicznej
profil dodatkowy	teren zabudowy letniskowej lub rekreacji indywidualnej teren zieleni naturalnej teren lasu teren wód
maksymalna nadziemna intensywnosc zabudowy	0.6
maksymalny udzial powierzchni zabudowy	40%
maksymalna wysokosc zabudowy	10.0 m
minimalny udzial powierzchni biologicznie czynnej	30%
geometria	
plan	https://www.gov.pl/zagospodarowanieprzestrzenne/app/AktPlanowaniaPrzestrzennego/PL.ZIPPZP.10542/060104-POG/1POG
strefa planistyczna	PL.ZIPPZP.10542_060104-POG_1POG-152SZ_20251110T090000
identifier	https://www.gov.pl/zagospodarowanieprzestrzenne/app/StrefaPlanistyczna/PL.ZIPPZP.10542/060104-POG/1POG-152SZ/20251110T090000
przestrzen nazw	PL.ZIPPZP.10542/060104-POG
lokalny id	1POG-152SZ
wersja id	20251110T090000
poczatek wersji obiektu	2025-11-10T09:00
nazwa	strefa wielofunkcyjna z zabudową zagrodową
oznaczenie	152SZ
symbol	SZ
obowiazuje od	2025-10-24
obowiazuje do	obecnie
status	w opracowaniu https://inspire.ec.europa.eu/codelist/ProcessStepGeneralValue/elaboration

charakter ustalenia	ogólnie wiążące https://inspire.ec.europa.eu/codelist/RegulationNatureValue/generallyBinding
profil podstawowy	teren zabudowy zagrodowej teren produkcji w gospodarstwach rolnych teren akwakultury i obsługi rybactwa teren komunikacji teren zieleni urządzonej teren ogrodów działkowych teren infrastruktury technicznej
profil dodatkowy	teren usług teren zieleni naturalnej teren lasu teren wód
maksymalna nadziemna intensywnosc zabudowy	0.8
maksymalny udzial powierzchni zabudowy	60%
maksymalna wysokosc zabudowy	15.0 m
minimalny udzial powierzchni biologicznie czynnej	30%
geometria	
plan	https://www.gov.pl/zagospodarowanieprzestrzenne/app/AktPlanowaniaPrzestrzennego/PL.ZIPPZP.10542/060104-POG/1POG

strefa planistyczna	PL.ZIPPZP.10542_060104-POG_1POG-153SJ_20251110T090000
identifier	https://www.gov.pl/zagospodarowanieprzestrzenne/app/StrefaPlanistyczna/PL.ZIPPZP.10542/060104-POG/1POG-153SJ/20251110T090000
przestrzen nazw	PL.ZIPPZP.10542/060104-POG
lokalny id	1POG-153SJ
wersja id	20251110T090000
poczatek wersji obiektu	2025-11-10T09:00
nazwa	strefa wielofunkcyjna z zabudową mieszkaniową jednorodzinną
oznaczenie	153SJ
symbol	SJ
obowiazuje od	2025-10-24
obowiazuje do	obecnie

status	w opracowaniu https://inspire.ec.europa.eu/codelist/ProcessStepGeneralValue/elaboration
charakter ustalenia	ogólnie wiążące https://inspire.ec.europa.eu/codelist/RegulationNatureValue/generallyBinding
profil podstawowy	teren zabudowy mieszkaniowej jednorodzinnej teren usług teren komunikacji teren zieleni urządzonej teren ogrodów działkowych teren infrastruktury technicznej
profil dodatkowy	teren zabudowy letniskowej lub rekreacji indywidualnej teren zieleni naturalnej teren lasu teren wód
maksymalna nadziemna intensywnosc zabudowy	0.6
maksymalny udzial powierzchni zabudowy	40%
maksymalna wysokosc zabudowy	10.0 m
minimalny udzial powierzchni biologicznie czynnej	30%
geometria	
plan	https://www.gov.pl/zagospodarowanieprzestrzenne/app/AktPlanowaniaPrzestrzennego/PL.ZIPPZP.10542/060104-POG/1POG

strefa planistyczna	PL.ZIPPZP.10542_060104-POG_1POG-153SZ_20251110T090000
identifier	https://www.gov.pl/zagospodarowanieprzestrzenne/app/StrefaPlanistyczna/PL.ZIPPZP.10542/060104-POG/1POG-153SZ/20251110T090000
przestrzen nazw	PL.ZIPPZP.10542/060104-POG
lokalny id	1POG-153SZ
wersja id	20251110T090000
poczatek wersji obiektu	2025-11-10T09:00
nazwa	strefa wielofunkcyjna z zabudową zagrodową
oznaczenie	153SZ
symbol	SZ
obowiazuje od	2025-10-24

obowiazuje do	obecnie
status	w opracowaniu https://inspire.ec.europa.eu/codelist/ProcessStepGeneralValue/elaboration
charakter ustalenia	ogólnie wiążące https://inspire.ec.europa.eu/codelist/RegulationNatureValue/generallyBinding
profil podstawowy	teren zabudowy zagrodowej teren produkcji w gospodarstwach rolnych teren akwakultury i obsługi rybactwa teren komunikacji teren zieleni urządzonej teren ogrodów działkowych teren infrastruktury technicznej
profil dodatkowy	teren usług teren zieleni naturalnej teren lasu teren wód
maksymalna nadziemna intensywnosc zabudowy	0.8
maksymalny udzial powierzchni zabudowy	60%
maksymalna wysokosc zabudowy	15.0 m
minimalny udzial powierzchni biologicznie czynnej	30%
geometria	
plan	https://www.gov.pl/zagospodarowanieprzestrzenne/app/AktPlanowaniaPrzestrzennego/PL.ZIPPZP.10542/060104-POG/1POG

strefa planistyczna	PL.ZIPPZP.10542_060104-POG_1POG-154SJ_20251110T090000
identifier	https://www.gov.pl/zagospodarowanieprzestrzenne/app/StrefaPlanistyczna/PL.ZIPPZP.10542/060104-POG/1POG-154SJ/20251110T090000
przestrzen nazw	PL.ZIPPZP.10542/060104-POG
lokalny id	1POG-154SJ
wersja id	20251110T090000
poczatek wersji obiektu	2025-11-10T09:00
nazwa	strefa wielofunkcyjna z zabudową mieszkaniową jednorodzinną
oznaczenie	154SJ

symbol	SJ
obowiazuje od	2025-10-24
obowiazuje do	obecnie
status	w opracowaniu https://inspire.ec.europa.eu/codelist/ProcessStepGeneralValue/elaboration
charakter ustalenia	ogólnie wiążące https://inspire.ec.europa.eu/codelist/RegulationNatureValue/generallyBinding
profil podstawowy	teren zabudowy mieszkaniowej jednorodzinnej teren usług teren komunikacji teren zieleni urządzonej teren ogrodów działkowych teren infrastruktury technicznej
profil dodatkowy	teren zabudowy letniskowej lub rekreacji indywidualnej teren zieleni naturalnej teren lasu teren wód
maksymalna nadziemna intensywnosc zabudowy	0.6
maksymalny udzial powierzchni zabudowy	40%
maksymalna wysokosc zabudowy	10.0 m
minimalny udzial powierzchni biologicznie czynnej	30%
geometria	
plan	https://www.gov.pl/zagospodarowanieprzestrzenne/app/AktPlanowaniaPrzestrzennego/PL.ZIPPZP.10542/060104-POG/1POG

strefa planistyczna	PL.ZIPPZP.10542_060104-POG_1POG-154SZ_20251110T090000
identifier	https://www.gov.pl/zagospodarowanieprzestrzenne/app/StrefaPlanistyczna/PL.ZIPPZP.10542/060104-POG/1POG-154SZ/20251110T090000
przestrzen nazw	PL.ZIPPZP.10542/060104-POG
lokalny id	1POG-154SZ
wersja id	20251110T090000
poczatek wersji obiektu	2025-11-10T09:00
nazwa	strefa wielofunkcyjna z zabudową zagrodową

oznaczenie	154SZ
symbol	SZ
obowiazuje od	2025-10-24
obowiazuje do	obecnie
status	w opracowaniu https://inspire.ec.europa.eu/codelist/ProcessStepGeneralValue/elaboration
charakter ustalenia	ogólnie wiążące https://inspire.ec.europa.eu/codelist/RegulationNatureValue/generallyBinding
profil podstawowy	teren zabudowy zagrodowej teren produkcji w gospodarstwach rolnych teren akwakultury i obsługi rybactwa teren komunikacji teren zieleni urządzonej teren ogrodów działkowych teren infrastruktury technicznej
profil dodatkowy	teren usług teren zieleni naturalnej teren lasu teren wód
maksymalna nadziemna intensywnosc zabudowy	0.8
maksymalny udzial powierzchni zabudowy	60%
maksymalna wysokosc zabudowy	15.0 m
minimalny udzial powierzchni biologicznie czynnej	30%
geometria	
plan	https://www.gov.pl/zagospodarowanieprzestrzenne/app/AktPlanowaniaPrzestrzennego/PL.ZIPPZP.10542/060104-POG/1POG

strefa planistyczna	PL.ZIPPZP.10542_060104-POG_1POG-155SJ_20251110T090000
identifier	https://www.gov.pl/zagospodarowanieprzestrzenne/app/StrefaPlanistyczna/PL.ZIPPZP.10542/060104-POG/1POG-155SJ/20251110T090000
przestrzen nazw	PL.ZIPPZP.10542/060104-POG
lokalny id	1POG-155SJ
wersja id	20251110T090000

poczatek wersji obiektu	2025-11-10T09:00
nazwa	strefa wielofunkcyjna z zabudową mieszkaniową jednorodzinną
oznaczenie	155SJ
symbol	SJ
obowiazuje od	2025-10-24
obowiazuje do	obecnie
status	w opracowaniu https://inspire.ec.europa.eu/codelist/ProcessStepGeneralValue/elaboration
charakter ustalenia	ogólnie wiążące https://inspire.ec.europa.eu/codelist/RegulationNatureValue/generallyBinding
profil podstawowy	teren zabudowy mieszkaniowej jednorodzinnej teren usług teren komunikacji teren zieleni urządzonej teren ogrodów działkowych teren infrastruktury technicznej
profil dodatkowy	teren zabudowy letniskowej lub rekreacji indywidualnej teren zieleni naturalnej teren lasu teren wód
maksymalna nadziemna intensywnosc zabudowy	0.6
maksymalny udzial powierzchni zabudowy	40%
maksymalna wysokosc zabudowy	10.0 m
minimalny udzial powierzchni biologicznie czynnej	30%
geometria	
plan	https://www.gov.pl/zagospodarowanieprzestrzenne/app/AktPlanowaniaPrzestrzennego/PL.ZIPPZP.10542/060104-POG/1POG

strefa planistyczna	PL.ZIPPZP.10542_060104-POG_1POG-155SZ_20251110T090000
identifier	https://www.gov.pl/zagospodarowanieprzestrzenne/app/StrefaPlanistyczna/PL.ZIPPZP.10542/060104-POG/1POG-155SZ/20251110T090000
przestrzen nazw	PL.ZIPPZP.10542/060104-POG
lokalny id	1POG-155SZ

wersja id	20251110T090000
poczatek wersji obiektu	2025-11-10T09:00
nazwa	strefa wielofunkcyjna z zabudową zagrodową
oznaczenie	155SZ
symbol	SZ
obowiazuje od	2025-10-24
obowiazuje do	obecnie
status	w opracowaniu https://inspire.ec.europa.eu/codelist/ProcessStepGeneralValue/elaboration
charakter ustalenia	ogólnie wiążące https://inspire.ec.europa.eu/codelist/RegulationNatureValue/generallyBinding
profil podstawowy	teren zabudowy zagrodowej teren produkcji w gospodarstwach rolnych teren akwakultury i obsługi rybactwa teren komunikacji teren zieleni urządzonej teren ogrodów działkowych teren infrastruktury technicznej
profil dodatkowy	teren usług teren zieleni naturalnej teren lasu teren wód
maksymalna nadziemna intensywnosc zabudowy	0.8
maksymalny udzial powierzchni zabudowy	60%
maksymalna wysokosc zabudowy	15.0 m
minimalny udzial powierzchni biologicznie czynnej	30%
geometria	
plan	https://www.gov.pl/zagospodarowanieprzestrzenne/app/AktPlanowaniaPrzestrzennego/PL.ZIPPZP.10542/060104-POG/1POG

strefa planistyczna	PL.ZIPPZP.10542_060104-POG_1POG-156SJ_20251110T090000
identifier	https://www.gov.pl/zagospodarowanieprzestrzenne/app/StrefaPlanistyczna/PL.ZIPPZP.10542/060104-POG/1POG-156SJ/20251110T090000

przestrzen nazw	PL.ZIPPZP.10542/060104-POG
lokalny id	1POG-156SJ
wersja id	20251110T090000
poczatek wersji obiektu	2025-11-10T09:00
nazwa	strefa wielofunkcyjna z zabudową mieszkaniową jednorodzinną
oznaczenie	156SJ
symbol	SJ
obowiazuje od	2025-10-24
obowiazuje do	obecnie
status	w opracowaniu https://inspire.ec.europa.eu/codelist/ProcessStepGeneralValue/elaboration
charakter ustalenia	ogólnie wiążące https://inspire.ec.europa.eu/codelist/RegulationNatureValue/generallyBinding
profil podstawowy	teren zabudowy mieszkaniowej jednorodzinnej teren usług teren komunikacji teren zieleni urządzonej teren ogrodów działkowych teren infrastruktury technicznej
profil dodatkowy	teren zabudowy letniskowej lub rekreacji indywidualnej teren zieleni naturalnej teren lasu teren wód
maksymalna nadziemna intensywnosc zabudowy	0.6
maksymalny udzial powierzchni zabudowy	40%
maksymalna wysokosc zabudowy	10.0 m
minimalny udzial powierzchni biologicznie czynnej	30%
geometria	
plan	https://www.gov.pl/zagospodarowanieprzestrzenne/app/AktPlanowaniaPrzestrzennego/PL.ZIPPZP.10542/060104-POG/1POG

strefa planistyczna	PL.ZIPPZP.10542_060104-POG_1POG-156SZ_20251110T090000
identifier	https://www.gov.pl/zagospodarowanieprzestrzenne/app/StrefaPlanistyczna/PL.ZIPPZP.10542/060104-POG/1POG-156SZ

	/20251110T090000
przestrzen nazw	PL.ZIPPZP.10542/060104-POG
lokalny id	1POG-156SZ
wersja id	20251110T090000
poczatek wersji obiektu	2025-11-10T09:00
nazwa	strefa wielofunkcyjna z zabudową zagrodową
oznaczenie	156SZ
symbol	SZ
obowiazuje od	2025-10-24
obowiazuje do	obecnie
status	w opracowaniu https://inspire.ec.europa.eu/codelist/ProcessStepGeneralValue/elaboration
charakter ustalenia	ogólnie wiążące https://inspire.ec.europa.eu/codelist/RegulationNatureValue/generallyBinding
profil podstawowy	teren zabudowy zagrodowej teren produkcji w gospodarstwach rolnych teren akwakultury i obsługi rybactwa teren komunikacji teren zieleni urządzonej teren ogrodów działkowych teren infrastruktury technicznej
profil dodatkowy	teren usług teren zieleni naturalnej teren lasu teren wód
maksymalna nadziemna intensywnosc zabudowy	0.8
maksymalny udzial powierzchni zabudowy	60%
maksymalna wysokosc zabudowy	15.0 m
minimalny udzial powierzchni biologicznie czynnej	30%
geometria	
plan	https://www.gov.pl/zagospodarowanieprzestrzenne/app/AktPlanowaniaPrzestrzennego/PL.ZIPPZP.10542/060104-POG/1POG
strefa planistyczna	PL.ZIPPZP.10542_060104-POG_1POG-157SJ_20251110T090000

identifier	https://www.gov.pl/zagospodarowanieprzestrzenne/app/StrefaPlanistyczna/PL.ZIPPZP.10542/060104-POG/1POG-157SJ/20251110T090000
przestrzen nazw	PL.ZIPPZP.10542/060104-POG
lokalny id	1POG-157SJ
wersja id	20251110T090000
poczatek wersji obiektu	2025-11-10T09:00
nazwa	strefa wielofunkcyjna z zabudową mieszkaniową jednorodzinną
oznaczenie	157SJ
symbol	SJ
obowiazuje od	2025-10-24
obowiazuje do	obecnie
status	w opracowaniu https://inspire.ec.europa.eu/codelist/ProcessStepGeneralValue/elaboration
charakter ustalenia	ogólnie wiążące https://inspire.ec.europa.eu/codelist/RegulationNatureValue/generallyBinding
profil podstawowy	teren zabudowy mieszkaniowej jednorodzinnej teren usług teren komunikacji teren zieleni urządzonej teren ogrodów działkowych teren infrastruktury technicznej
profil dodatkowy	teren zabudowy letniskowej lub rekreacji indywidualnej teren zieleni naturalnej teren lasu teren wód
maksymalna nadziemna intensywnosc zabudowy	0.6
maksymalny udzial powierzchni zabudowy	40%
maksymalna wysokosc zabudowy	10.0 m
minimalny udzial powierzchni biologicznie czynnej	30%
geometria	
plan	https://www.gov.pl/zagospodarowanieprzestrzenne/app/AktPlanowaniaPrzestrzennego/PL.ZIPPZP.10542/060104-POG/1POG

strefa planistyczna	PL.ZIPPZP.10542_060104-POG_1POG-157SZ_20251110T090000
identifier	https://www.gov.pl/zagospodarowanieprzestrzenne/app/StrefaPlanistyczna/PL.ZIPPZP.10542/060104-POG/1POG-157SZ/20251110T090000
przestrzen nazw	PL.ZIPPZP.10542/060104-POG
lokalny id	1POG-157SZ
wersja id	20251110T090000
poczatek wersji obiektu	2025-11-10T09:00
nazwa	strefa wielofunkcyjna z zabudową zagrodową
oznaczenie	157SZ
symbol	SZ
obowiazuje od	2025-10-24
obowiazuje do	obecnie
status	w opracowaniu https://inspire.ec.europa.eu/codelist/ProcessStepGeneralValue/elaboration
charakter ustalenia	ogólnie wiążące https://inspire.ec.europa.eu/codelist/RegulationNatureValue/generallyBinding
profil podstawowy	teren zabudowy zagrodowej teren produkcji w gospodarstwach rolnych teren akwakultury i obsługi rybactwa teren komunikacji teren zieleni urządzonej teren ogrodów działkowych teren infrastruktury technicznej
profil dodatkowy	teren usług teren zieleni naturalnej teren lasu teren wód
maksymalna nadziemna intensywnosc zabudowy	0.8
maksymalny udzial powierzchni zabudowy	60%
maksymalna wysokosc zabudowy	15.0 m
minimalny udzial powierzchni biologicznie czynnej	30%
geometria	

plan	https://www.gov.pl/zagospodarowanieprzestrzenne/app /AktPlanowaniaPrzestrzennego/PL.ZIPPZP.10542/060104-POG/1POG
strefa planistyczna	PL.ZIPPZP.10542_060104-POG_1POG-158SJ_20251110T090000
identifier	https://www.gov.pl/zagospodarowanieprzestrzenne/app /StrefaPlanistyczna/PL.ZIPPZP.10542/060104-POG/1POG-158SJ /20251110T090000
przestrzen nazw	PL.ZIPPZP.10542/060104-POG
lokalny id	1POG-158SJ
wersja id	20251110T090000
poczatek wersji obiektu	2025-11-10T09:00
nazwa	strefa wielofunkcyjna z zabudową mieszkaniową jednorodzinną
oznaczenie	158SJ
symbol	SJ
obowiazuje od	2025-10-24
obowiazuje do	obecnie
status	w opracowaniu https://inspire.ec.europa.eu/codelist/ProcessStepGeneralValue /elaboration
charakter ustalenia	ogólnie wiążące https://inspire.ec.europa.eu/codelist/RegulationNatureValue /generallyBinding
profil podstawowy	teren zabudowy mieszkaniowej jednorodzinnej teren usług teren komunikacji teren zieleni urządzonej teren ogrodów działkowych teren infrastruktury technicznej
profil dodatkowy	teren zabudowy letniskowej lub rekreacji indywidualnej teren zieleni naturalnej teren lasu teren wód
maksymalna nadziemna intensywnosc zabudowy	0.6
maksymalny udzial powierzchni zabudowy	40%
maksymalna wysokosc zabudowy	10.0 m
minimalny udzial powierzchni biologicznie czynnej	30%
geometria	



plan	https://www.gov.pl/zagospodarowanieprzestrzenne/app/AktPlanowaniaPrzestrzennego/PL.ZIPPZP.10542/060104-POG/1POG
strefa planistyczna	PL.ZIPPZP.10542_060104-POG_1POG-158SZ_20251110T090000
identifier	https://www.gov.pl/zagospodarowanieprzestrzenne/app/StrefaPlanistyczna/PL.ZIPPZP.10542/060104-POG/1POG-158SZ/20251110T090000
przestrzen nazw	PL.ZIPPZP.10542/060104-POG
lokalny id	1POG-158SZ
wersja id	20251110T090000
poczatek wersji obiektu	2025-11-10T09:00
nazwa	strefa wielofunkcyjna z zabudową zagrodową
oznaczenie	158SZ
symbol	SZ
obowiazuje od	2025-10-24
obowiazuje do	obecnie
status	w opracowaniu https://inspire.ec.europa.eu/codelist/ProcessStepGeneralValue/elaboration
charakter ustalenia	ogólnie wiążące https://inspire.ec.europa.eu/codelist/RegulationNatureValue/generallyBinding
profil podstawowy	teren zabudowy zagrodowej teren produkcji w gospodarstwach rolnych teren akwakultury i obsługi rybactwa teren komunikacji teren zieleni urządzonej teren ogrodów działkowych teren infrastruktury technicznej
profil dodatkowy	teren usług teren zieleni naturalnej teren lasu teren wód
maksymalna nadziemna intensywnosc zabudowy	0.8
maksymalny udzial powierzchni zabudowy	60%
maksymalna wysokosc zabudowy	15.0 m

minimalny udzial powierzchni biologicznie czynnej	30%
geometria	
plan	https://www.gov.pl/zagospodarowanieprzestrzenne/app/AktPlanowaniaPrzestrzennego/PL.ZIPPZP.10542/060104-POG/1POG
strefa planistyczna	PL.ZIPPZP.10542_060104-POG_1POG-159SJ_20251110T090000
identifier	https://www.gov.pl/zagospodarowanieprzestrzenne/app/StrefaPlanistyczna/PL.ZIPPZP.10542/060104-POG/1POG-159SJ/20251110T090000
przestrzen nazw	PL.ZIPPZP.10542/060104-POG
lokalny id	1POG-159SJ
wersja id	20251110T090000
poczatek wersji obiektu	2025-11-10T09:00
nazwa	strefa wielofunkcyjna z zabudową mieszkaniową jednorodzinną
oznaczenie	159SJ
symbol	SJ
obowiazuje od	2025-10-24
obowiazuje do	obecnie
status	w opracowaniu https://inspire.ec.europa.eu/codelist/ProcessStepGeneralValue/elaboration
charakter ustalenia	ogólnie wiążące https://inspire.ec.europa.eu/codelist/RegulationNatureValue/generallyBinding
profil podstawowy	teren zabudowy mieszkaniowej jednorodzinnej teren usług teren komunikacji teren zieleni urządzonej teren ogrodów działkowych teren infrastruktury technicznej
profil dodatkowy	teren zabudowy letniskowej lub rekreacji indywidualnej teren zieleni naturalnej teren lasu teren wód
maksymalna nadziemna intensywnosc zabudowy	0.6
maksymalny udzial powierzchni zabudowy	40%

maksymalna wysokosc zabudowy	10.0 m
minimalny udzial powierzchni biologicznie czynnej	30%
geometria	
plan	https://www.gov.pl/zagospodarowanieprzestrzenne/app /AktPlanowaniaPrzestrzennego/PL.ZIPPZP.10542/060104-POG/1POG
strefa planistyczna	PL.ZIPPZP.10542_060104-POG_1POG-159SZ_20251110T090000
identifier	https://www.gov.pl/zagospodarowanieprzestrzenne/app /StrefaPlanistyczna/PL.ZIPPZP.10542/060104-POG/1POG-159SZ /20251110T090000
przestrzen nazw	PL.ZIPPZP.10542/060104-POG
lokalny id	1POG-159SZ
wersja id	20251110T090000
poczatek wersji obiektu	2025-11-10T09:00
nazwa	strefa wielofunkcyjna z zabudową zagrodową
oznaczenie	159SZ
symbol	SZ
obowiazuje od	2025-10-24
obowiazuje do	obecnie
status	w opracowaniu https://inspire.ec.europa.eu/codelist/ProcessStepGeneralValue /elaboration
charakter ustalenia	ogólnie wiążące https://inspire.ec.europa.eu/codelist/RegulationNatureValue /generallyBinding
profil podstawowy	teren zabudowy zagrodowej teren produkcji w gospodarstwach rolnych teren akwakultury i obsługi rybactwa teren komunikacji teren zieleni urządzonej teren ogrodów działkowych teren infrastruktury technicznej
profil dodatkowy	teren usług teren zieleni naturalnej teren lasu teren wód
maksymalna nadziemna intensywnosc zabudowy	0.8

maksymalny udzial powierzchni zabudowy	60%
maksymalna wysokosc zabudowy	15.0 m
minimalny udzial powierzchni biologicznie czynnej	30%
geometria	
plan	https://www.gov.pl/zagospodarowanieprzestrzenne/app/AktPlanowaniaPrzestrzennego/PL.ZIPPZP.10542/060104-POG/1POG

strefa planistyczna	PL.ZIPPZP.10542_060104-POG_1POG-160SJ_20251110T090000
identifier	https://www.gov.pl/zagospodarowanieprzestrzenne/app/StrefaPlanistyczna/PL.ZIPPZP.10542/060104-POG/1POG-160SJ/20251110T090000
przestrzen nazw	PL.ZIPPZP.10542/060104-POG
lokalny id	1POG-160SJ
wersja id	20251110T090000
poczatek wersji obiektu	2025-11-10T09:00
nazwa	strefa wielofunkcyjna z zabudową mieszkaniową jednorodzinną
oznaczenie	160SJ
symbol	SJ
obowiazuje od	2025-10-24
obowiazuje do	obecnie
status	w opracowaniu https://inspire.ec.europa.eu/codelist/ProcessStepGeneralValue/elaboration
charakter ustalenia	ogólnie wiążące https://inspire.ec.europa.eu/codelist/RegulationNatureValue/generallyBinding
profil podstawowy	teren zabudowy mieszkaniowej jednorodzinnej teren usług teren komunikacji teren zieleni urządzonej teren ogrodów działkowych teren infrastruktury technicznej
profil dodatkowy	teren zabudowy letniskowej lub rekreacji indywidualnej teren zieleni naturalnej teren lasu teren wód
maksymalna nadziemna	

intensywnosc zabudowy	0.6
maksymalny udzial powierzchni zabudowy	40%
maksymalna wysokosc zabudowy	10.0 m
minimalny udzial powierzchni biologicznie czynnej	30%
geometria	
plan	https://www.gov.pl/zagospodarowanieprzestrzenne/app/AktPlanowaniaPrzestrzennego/PL.ZIPPZP.10542/060104-POG/1POG
strefa planistyczna	PL.ZIPPZP.10542_060104-POG_1POG-160SZ_20251110T090000
identifier	https://www.gov.pl/zagospodarowanieprzestrzenne/app/StrefaPlanistyczna/PL.ZIPPZP.10542/060104-POG/1POG-160SZ/20251110T090000
przestrzen nazw	PL.ZIPPZP.10542/060104-POG
lokalny id	1POG-160SZ
wersja id	20251110T090000
poczatek wersji obiektu	2025-11-10T09:00
nazwa	strefa wielofunkcyjna z zabudową zagrodową
oznaczenie	160SZ
symbol	SZ
obowiazuje od	2025-10-24
obowiazuje do	obecnie
status	w opracowaniu https://inspire.ec.europa.eu/codelist/ProcessStepGeneralValue/elaboration
charakter ustalenia	ogólnie wiążące https://inspire.ec.europa.eu/codelist/RegulationNatureValue/generallyBinding
profil podstawowy	teren zabudowy zagrodowej teren produkcji w gospodarstwach rolnych teren akwakultury i obsługi rybactwa teren komunikacji teren zieleni urządzonej teren ogrodów działkowych teren infrastruktury technicznej
profil dodatkowy	teren usług teren zieleni naturalnej

	teren lasu teren wód
maksymalna nadziemna intensywnosc zabudowy	0.8
maksymalny udzial powierzchni zabudowy	60%
maksymalna wysokosc zabudowy	15.0 m
minimalny udzial powierzchni biologicznie czynnej	30%
geometria	
plan	https://www.gov.pl/zagospodarowanieprzestrzenne/app /AktPlanowaniaPrzestrzennego/PL.ZIPPZP.10542/060104-POG/1POG

strefa planistyczna	PL.ZIPPZP.10542_060104-POG_1POG-161SJ_20251110T090000
identifier	https://www.gov.pl/zagospodarowanieprzestrzenne/app /StrefaPlanistyczna/PL.ZIPPZP.10542/060104-POG/1POG-161SJ /20251110T090000
przestrzen nazw	PL.ZIPPZP.10542/060104-POG
lokalny id	1POG-161SJ
wersja id	20251110T090000
poczatek wersji obiektu	2025-11-10T09:00
nazwa	strefa wielofunkcyjna z zabudową mieszkaniową jednorodzinną
oznaczenie	161SJ
symbol	SJ
obowiazuje od	2025-10-24
obowiazuje do	obecnie
status	w opracowaniu https://inspire.ec.europa.eu/codelist/ProcessStepGeneralValue /elaboration
charakter ustalenia	ogólnie wiążące https://inspire.ec.europa.eu/codelist/RegulationNatureValue /generallyBinding
profil podstawowy	teren zabudowy mieszkaniowej jednorodzinnej teren usług teren komunikacji teren zieleni urządzonej teren ogrodów działkowych teren infrastruktury technicznej

profil dodatkowy	teren zabudowy letniskowej lub rekreacji indywidualnej teren zieleni naturalnej teren lasu teren wód
maksymalna nadziemna intensywnosc zabudowy	0.6
maksymalny udzial powierzchni zabudowy	40%
maksymalna wysokosc zabudowy	10.0 m
minimalny udzial powierzchni biologicznie czynnej	30%
geometria	
plan	https://www.gov.pl/zagospodarowanieprzestrzenne/app /AktPlanowaniaPrzestrzennego/PL.ZIPPZP.10542/060104-POG/1POG

strefa planistyczna	PL.ZIPPZP.10542_060104-POG_1POG-161SZ_20251110T090000
identifier	https://www.gov.pl/zagospodarowanieprzestrzenne/app /StrefaPlanistyczna/PL.ZIPPZP.10542/060104-POG/1POG-161SZ /20251110T090000
przestrzen nazw	PL.ZIPPZP.10542/060104-POG
lokalny id	1POG-161SZ
wersja id	20251110T090000
poczatek wersji obiektu	2025-11-10T09:00
nazwa	strefa wielofunkcyjna z zabudową zagrodową
oznaczenie	161SZ
symbol	SZ
obowiazuje od	2025-10-24
obowiazuje do	obecnie
status	w opracowaniu https://inspire.ec.europa.eu/codelist/ProcessStepGeneralValue /elaboration
charakter ustalenia	ogólnie wiążące https://inspire.ec.europa.eu/codelist/RegulationNatureValue /generallyBinding
profil podstawowy	teren zabudowy zagrodowej teren produkcji w gospodarstwach rolnych teren akwakultury i obsługi rybactwa teren komunikacji teren zieleni urządzonej

	teren ogrodów działkowych teren infrastruktury technicznej
profil dodatkowy	teren usług teren zieleni naturalnej teren lasu teren wód
maksymalna nadziemna intensywnosc zabudowy	0.8
maksymalny udzial powierzchni zabudowy	60%
maksymalna wysokosc zabudowy	15.0 m
minimalny udzial powierzchni biologicznie czynnej	30%
geometria	
plan	https://www.gov.pl/zagospodarowanieprzestrzenne/app /AktPlanowaniaPrzestrzennego/PL.ZIPPZP.10542/060104-POG/1POG

strefa planistyczna	PL.ZIPPZP.10542_060104-POG_1POG-162SJ_20251110T090000
identifier	https://www.gov.pl/zagospodarowanieprzestrzenne/app /StrefaPlanistyczna/PL.ZIPPZP.10542/060104-POG/1POG-162SJ /20251110T090000
przestrzen nazw	PL.ZIPPZP.10542/060104-POG
lokalny id	1POG-162SJ
wersja id	20251110T090000
poczatek wersji obiektu	2025-11-10T09:00
nazwa	strefa wielofunkcyjna z zabudową mieszkaniową jednorodzinną
oznaczenie	162SJ
symbol	SJ
obowiazuje od	2025-10-24
obowiazuje do	obecnie
status	w opracowaniu https://inspire.ec.europa.eu/codelist/ProcessStepGeneralValue /elaboration
charakter ustalenia	ogólnie wiążące https://inspire.ec.europa.eu/codelist/RegulationNatureValue /generallyBinding
profil podstawowy	teren zabudowy mieszkaniowej jednorodzinnej teren usług

	teren komunikacji teren zieleni urządzonej teren ogrodów działkowych teren infrastruktury technicznej
profil dodatkowy	teren zabudowy letniskowej lub rekreacji indywidualnej teren zieleni naturalnej teren lasu teren wód
maksymalna nadziemna intensywnosc zabudowy	0.6
maksymalny udzial powierzchni zabudowy	40%
maksymalna wysokosc zabudowy	10.0 m
minimalny udzial powierzchni biologicznie czynnej	30%
geometria	
plan	https://www.gov.pl/zagospodarowanieprzestrzenne/app /AktPlanowaniaPrzestrzennego/PL.ZIPPZP.10542/060104-POG/1POG

strefa planistyczna	PL.ZIPPZP.10542_060104-POG_1POG-162SZ_20251110T090000
identifier	https://www.gov.pl/zagospodarowanieprzestrzenne/app /StrefaPlanistyczna/PL.ZIPPZP.10542/060104-POG/1POG-162SZ /20251110T090000
przestrzen nazw	PL.ZIPPZP.10542/060104-POG
lokalny id	1POG-162SZ
wersja id	20251110T090000
poczatek wersji obiektu	2025-11-10T09:00
nazwa	strefa wielofunkcyjna z zabudową zagrodową
oznaczenie	162SZ
symbol	SZ
obowiazuje od	2025-10-24
obowiazuje do	obecnie
status	w opracowaniu https://inspire.ec.europa.eu/codelist/ProcessStepGeneralValue /elaboration
charakter ustalenia	ogólnie wiążące https://inspire.ec.europa.eu/codelist/RegulationNatureValue /generallyBinding

profil podstawowy	teren zabudowy zagrodowej teren produkcji w gospodarstwach rolnych teren akwakultury i obsługi rybactwa teren komunikacji teren zieleni urządzonej teren ogrodów działkowych teren infrastruktury technicznej
profil dodatkowy	teren usług teren zieleni naturalnej teren lasu teren wód
maksymalna nadziemna intensywnosc zabudowy	0.8
maksymalny udzial powierzchni zabudowy	60%
maksymalna wysokosc zabudowy	15.0 m
minimalny udzial powierzchni biologicznie czynnej	30%
geometria	
plan	https://www.gov.pl/zagospodarowanieprzestrzenne/app /AktPlanowaniaPrzestrzennego/PL.ZIPPZP.10542/060104-POG/1POG

strefa planistyczna	PL.ZIPPZP.10542_060104-POG_1POG-163SJ_20251110T090000
identifier	https://www.gov.pl/zagospodarowanieprzestrzenne/app /StrefaPlanistyczna/PL.ZIPPZP.10542/060104-POG/1POG-163SJ /20251110T090000
przestrzen nazw	PL.ZIPPZP.10542/060104-POG
lokalny id	1POG-163SJ
wersja id	20251110T090000
poczatek wersji obiektu	2025-11-10T09:00
nazwa	strefa wielofunkcyjna z zabudową mieszkaniową jednorodzinną
oznaczenie	163SJ
symbol	SJ
obowiazuje od	2025-10-24
obowiazuje do	obecnie
status	w opracowaniu https://inspire.ec.europa.eu/codelist/ProcessStepGeneralValue /elaboration
charakter ustalenia	ogólnie wiążące

	https://inspire.ec.europa.eu/codelist/RegulationNatureValue/generallyBinding
profil podstawowy	teren zabudowy mieszkaniowej jednorodzinnej teren usług teren komunikacji teren zieleni urządzonej teren ogrodów działkowych teren infrastruktury technicznej
profil dodatkowy	teren zabudowy letniskowej lub rekreacji indywidualnej teren zieleni naturalnej teren lasu teren wód
maksymalna nadziemna intensywnosc zabudowy	0.6
maksymalny udzial powierzchni zabudowy	40%
maksymalna wysokosc zabudowy	10.0 m
minimalny udzial powierzchni biologicznie czynnej	30%
geometria	
plan	https://www.gov.pl/zagospodarowanieprzestrzenne/app/AktPlanowaniaPrzestrzennego/PL.ZIPPZP.10542/060104-POG/1POG
strefa planistyczna	PL.ZIPPZP.10542_060104-POG_1POG-163SZ_20251110T090000
identifier	https://www.gov.pl/zagospodarowanieprzestrzenne/app/StrefaPlanistyczna/PL.ZIPPZP.10542/060104-POG/1POG-163SZ/20251110T090000
przestrzen nazw	PL.ZIPPZP.10542/060104-POG
lokalny id	1POG-163SZ
wersja id	20251110T090000
poczatek wersji obiektu	2025-11-10T09:00
nazwa	strefa wielofunkcyjna z zabudową zagrodową
oznaczenie	163SZ
symbol	SZ
obowiazuje od	2025-10-24
obowiazuje do	obecnie
status	w opracowaniu https://inspire.ec.europa.eu/codelist/ProcessStepGeneralValue/elaboration

charakter ustalenia	ogólnie wiążące https://inspire.ec.europa.eu/codelist/RegulationNatureValue/generallyBinding
profil podstawowy	teren zabudowy zagrodowej teren produkcji w gospodarstwach rolnych teren akwakultury i obsługi rybactwa teren komunikacji teren zieleni urządzonej teren ogrodów działkowych teren infrastruktury technicznej
profil dodatkowy	teren usług teren zieleni naturalnej teren lasu teren wód
maksymalna nadziemna intensywnosc zabudowy	0.8
maksymalny udzial powierzchni zabudowy	60%
maksymalna wysokosc zabudowy	15.0 m
minimalny udzial powierzchni biologicznie czynnej	30%
geometria	
plan	https://www.gov.pl/zagospodarowanieprzestrzenne/app/AktPlanowaniaPrzestrzennego/PL.ZIPPZP.10542/060104-POG/1POG

strefa planistyczna	PL.ZIPPZP.10542_060104-POG_1POG-164SJ_20251110T090000
identifier	https://www.gov.pl/zagospodarowanieprzestrzenne/app/StrefaPlanistyczna/PL.ZIPPZP.10542/060104-POG/1POG-164SJ/20251110T090000
przestrzen nazw	PL.ZIPPZP.10542/060104-POG
lokalny id	1POG-164SJ
wersja id	20251110T090000
poczatek wersji obiektu	2025-11-10T09:00
nazwa	strefa wielofunkcyjna z zabudową mieszkaniową jednorodzinną
oznaczenie	164SJ
symbol	SJ
obowiazuje od	2025-10-24
obowiazuje do	obecnie

status	w opracowaniu https://inspire.ec.europa.eu/codelist/ProcessStepGeneralValue/elaboration
charakter ustalenia	ogólnie wiążące https://inspire.ec.europa.eu/codelist/RegulationNatureValue/generallyBinding
profil podstawowy	teren zabudowy mieszkaniowej jednorodzinnej teren usług teren komunikacji teren zieleni urządzonej teren ogrodów działkowych teren infrastruktury technicznej
profil dodatkowy	teren zabudowy letniskowej lub rekreacji indywidualnej teren zieleni naturalnej teren lasu teren wód
maksymalna nadziemna intensywnosc zabudowy	0.6
maksymalny udzial powierzchni zabudowy	40%
maksymalna wysokosc zabudowy	10.0 m
minimalny udzial powierzchni biologicznie czynnej	30%
geometria	
plan	https://www.gov.pl/zagospodarowanieprzestrzenne/app/AktPlanowaniaPrzestrzennego/PL.ZIPPZP.10542/060104-POG/1POG

strefa planistyczna	PL.ZIPPZP.10542_060104-POG_1POG-164SZ_20251110T090000
identifier	https://www.gov.pl/zagospodarowanieprzestrzenne/app/StrefaPlanistyczna/PL.ZIPPZP.10542/060104-POG/1POG-164SZ/20251110T090000
przestrzen nazw	PL.ZIPPZP.10542/060104-POG
lokalny id	1POG-164SZ
wersja id	20251110T090000
poczatek wersji obiektu	2025-11-10T09:00
nazwa	strefa wielofunkcyjna z zabudową zagrodową
oznaczenie	164SZ
symbol	SZ
obowiazuje od	2025-10-24

obowiazuje do	obecnie
status	w opracowaniu https://inspire.ec.europa.eu/codelist/ProcessStepGeneralValue/elaboration
charakter ustalenia	ogólnie wiążące https://inspire.ec.europa.eu/codelist/RegulationNatureValue/generallyBinding
profil podstawowy	teren zabudowy zagrodowej teren produkcji w gospodarstwach rolnych teren akwakultury i obsługi rybactwa teren komunikacji teren zieleni urządzonej teren ogrodów działkowych teren infrastruktury technicznej
profil dodatkowy	teren usług teren zieleni naturalnej teren lasu teren wód
maksymalna nadziemna intensywnosc zabudowy	0.8
maksymalny udzial powierzchni zabudowy	60%
maksymalna wysokosc zabudowy	15.0 m
minimalny udzial powierzchni biologicznie czynnej	30%
geometria	
plan	https://www.gov.pl/zagospodarowanieprzestrzenne/app/AktPlanowaniaPrzestrzennego/PL.ZIPPZP.10542/060104-POG/1POG

strefa planistyczna	PL.ZIPPZP.10542_060104-POG_1POG-165SJ_20251110T090000
identifier	https://www.gov.pl/zagospodarowanieprzestrzenne/app/StrefaPlanistyczna/PL.ZIPPZP.10542/060104-POG/1POG-165SJ/20251110T090000
przestrzen nazw	PL.ZIPPZP.10542/060104-POG
lokalny id	1POG-165SJ
wersja id	20251110T090000
poczatek wersji obiektu	2025-11-10T09:00
nazwa	strefa wielofunkcyjna z zabudową mieszkaniową jednorodzinną
oznaczenie	165SJ

symbol	SJ
obowiazuje od	2025-10-24
obowiazuje do	obecnie
status	w opracowaniu https://inspire.ec.europa.eu/codelist/ProcessStepGeneralValue/elaboration
charakter ustalenia	ogólnie wiążące https://inspire.ec.europa.eu/codelist/RegulationNatureValue/generallyBinding
profil podstawowy	teren zabudowy mieszkaniowej jednorodzinnej teren usług teren komunikacji teren zieleni urządzonej teren ogrodów działkowych teren infrastruktury technicznej
profil dodatkowy	teren zabudowy letniskowej lub rekreacji indywidualnej teren zieleni naturalnej teren lasu teren wód
maksymalna nadziemna intensywnosc zabudowy	0.6
maksymalny udzial powierzchni zabudowy	40%
maksymalna wysokosc zabudowy	10.0 m
minimalny udzial powierzchni biologicznie czynnej	30%
geometria	
plan	https://www.gov.pl/zagospodarowanieprzestrzenne/app/AktPlanowaniaPrzestrzennego/PL.ZIPPZP.10542/060104-POG/1POG

strefa planistyczna	PL.ZIPPZP.10542_060104-POG_1POG-165SZ_20251110T090000
identifier	https://www.gov.pl/zagospodarowanieprzestrzenne/app/StrefaPlanistyczna/PL.ZIPPZP.10542/060104-POG/1POG-165SZ/20251110T090000
przestrzen nazw	PL.ZIPPZP.10542/060104-POG
lokalny id	1POG-165SZ
wersja id	20251110T090000
poczatek wersji obiektu	2025-11-10T09:00
nazwa	strefa wielofunkcyjna z zabudową zagrodową

oznaczenie	165SZ
symbol	SZ
obowiazuje od	2025-10-24
obowiazuje do	obecnie
status	w opracowaniu https://inspire.ec.europa.eu/codelist/ProcessStepGeneralValue/elaboration
charakter ustalenia	ogólnie wiążące https://inspire.ec.europa.eu/codelist/RegulationNatureValue/generallyBinding
profil podstawowy	teren zabudowy zagrodowej teren produkcji w gospodarstwach rolnych teren akwakultury i obsługi rybactwa teren komunikacji teren zieleni urządzonej teren ogrodów działkowych teren infrastruktury technicznej
profil dodatkowy	teren usług teren zieleni naturalnej teren lasu teren wód
maksymalna nadziemna intensywnosc zabudowy	0.8
maksymalny udzial powierzchni zabudowy	60%
maksymalna wysokosc zabudowy	15.0 m
minimalny udzial powierzchni biologicznie czynnej	30%
geometria	
plan	https://www.gov.pl/zagospodarowanieprzestrzenne/app/AktPlanowaniaPrzestrzennego/PL.ZIPPZP.10542/060104-POG/1POG

strefa planistyczna	PL.ZIPPZP.10542_060104-POG_1POG-166SJ_20251110T090000
identifier	https://www.gov.pl/zagospodarowanieprzestrzenne/app/StrefaPlanistyczna/PL.ZIPPZP.10542/060104-POG/1POG-166SJ/20251110T090000
przestrzen nazw	PL.ZIPPZP.10542/060104-POG
lokalny id	1POG-166SJ
wersja id	20251110T090000

poczatek wersji obiektu	2025-11-10T09:00
nazwa	strefa wielofunkcyjna z zabudową mieszkaniową jednorodzinną
oznaczenie	166SJ
symbol	SJ
obowiazuje od	2025-10-24
obowiazuje do	obecnie
status	w opracowaniu https://inspire.ec.europa.eu/codelist/ProcessStepGeneralValue/elaboration
charakter ustalenia	ogólnie wiążące https://inspire.ec.europa.eu/codelist/RegulationNatureValue/generallyBinding
profil podstawowy	teren zabudowy mieszkaniowej jednorodzinnej teren usług teren komunikacji teren zieleni urządzonej teren ogrodów działkowych teren infrastruktury technicznej
profil dodatkowy	teren zabudowy letniskowej lub rekreacji indywidualnej teren zieleni naturalnej teren lasu teren wód
maksymalna nadziemna intensywnosc zabudowy	0.6
maksymalny udzial powierzchni zabudowy	40%
maksymalna wysokosc zabudowy	10.0 m
minimalny udzial powierzchni biologicznie czynnej	30%
geometria	
plan	https://www.gov.pl/zagospodarowanieprzestrzenne/app/AktPlanowaniaPrzestrzennego/PL.ZIPPZP.10542/060104-POG/1POG

strefa planistyczna	PL.ZIPPZP.10542_060104-POG_1POG-166SZ_20251110T090000
identifier	https://www.gov.pl/zagospodarowanieprzestrzenne/app/StrefaPlanistyczna/PL.ZIPPZP.10542/060104-POG/1POG-166SZ/20251110T090000
przestrzen nazw	PL.ZIPPZP.10542/060104-POG
lokalny id	1POG-166SZ

wersja id	20251110T090000
poczatek wersji obiektu	2025-11-10T09:00
nazwa	strefa wielofunkcyjna z zabudową zagrodową
oznaczenie	166SZ
symbol	SZ
obowiazuje od	2025-10-24
obowiazuje do	obecnie
status	w opracowaniu https://inspire.ec.europa.eu/codelist/ProcessStepGeneralValue/elaboration
charakter ustalenia	ogólnie wiążące https://inspire.ec.europa.eu/codelist/RegulationNatureValue/generallyBinding
profil podstawowy	teren zabudowy zagrodowej teren produkcji w gospodarstwach rolnych teren akwakultury i obsługi rybactwa teren komunikacji teren zieleni urządzonej teren ogrodów działkowych teren infrastruktury technicznej
profil dodatkowy	teren usług teren zieleni naturalnej teren lasu teren wód
maksymalna nadziemna intensywnosc zabudowy	0.8
maksymalny udzial powierzchni zabudowy	60%
maksymalna wysokosc zabudowy	15.0 m
minimalny udzial powierzchni biologicznie czynnej	30%
geometria	
plan	https://www.gov.pl/zagospodarowanieprzestrzenne/app/AktPlanowaniaPrzestrzennego/PL.ZIPPZP.10542/060104-POG/1POG

strefa planistyczna	PL.ZIPPZP.10542_060104-POG_1POG-167SJ_20251110T090000
identifier	https://www.gov.pl/zagospodarowanieprzestrzenne/app/StrefaPlanistyczna/PL.ZIPPZP.10542/060104-POG/1POG-167SJ/20251110T090000

przestrzen nazw	PL.ZIPPZP.10542/060104-POG
lokalny id	1POG-167SJ
wersja id	20251110T090000
poczatek wersji obiektu	2025-11-10T09:00
nazwa	strefa wielofunkcyjna z zabudową mieszkaniową jednorodzinną
oznaczenie	167SJ
symbol	SJ
obowiazuje od	2025-10-24
obowiazuje do	obecnie
status	w opracowaniu https://inspire.ec.europa.eu/codelist/ProcessStepGeneralValue/elaboration
charakter ustalenia	ogólnie wiążące https://inspire.ec.europa.eu/codelist/RegulationNatureValue/generallyBinding
profil podstawowy	teren zabudowy mieszkaniowej jednorodzinnej teren usług teren komunikacji teren zieleni urządzonej teren ogrodów działkowych teren infrastruktury technicznej
profil dodatkowy	teren zabudowy letniskowej lub rekreacji indywidualnej teren zieleni naturalnej teren lasu teren wód
maksymalna nadziemna intensywnosc zabudowy	0.6
maksymalny udzial powierzchni zabudowy	40%
maksymalna wysokosc zabudowy	10.0 m
minimalny udzial powierzchni biologicznie czynnej	30%
geometria	
plan	https://www.gov.pl/zagospodarowanieprzestrzenne/app/AktPlanowaniaPrzestrzennego/PL.ZIPPZP.10542/060104-POG/1POG

strefa planistyczna	PL.ZIPPZP.10542_060104-POG_1POG-167SZ_20251110T090000
identifier	https://www.gov.pl/zagospodarowanieprzestrzenne/app/StrefaPlanistyczna/PL.ZIPPZP.10542/060104-POG/1POG-167SZ

	/20251110T090000
przestrzen nazw	PL.ZIPPZP.10542/060104-POG
lokalny id	1POG-167SZ
wersja id	20251110T090000
poczatek wersji obiektu	2025-11-10T09:00
nazwa	strefa wielofunkcyjna z zabudową zagrodową
oznaczenie	167SZ
symbol	SZ
obowiazuje od	2025-10-24
obowiazuje do	obecnie
status	w opracowaniu https://inspire.ec.europa.eu/codelist/ProcessStepGeneralValue/elaboration
charakter ustalenia	ogólnie wiążące https://inspire.ec.europa.eu/codelist/RegulationNatureValue/generallyBinding
profil podstawowy	teren zabudowy zagrodowej teren produkcji w gospodarstwach rolnych teren akwakultury i obsługi rybactwa teren komunikacji teren zieleni urządzonej teren ogrodów działkowych teren infrastruktury technicznej
profil dodatkowy	teren usług teren zieleni naturalnej teren lasu teren wód
maksymalna nadziemna intensywnosc zabudowy	0.8
maksymalny udzial powierzchni zabudowy	60%
maksymalna wysokosc zabudowy	15.0 m
minimalny udzial powierzchni biologicznie czynnej	30%
geometria	
plan	https://www.gov.pl/zagospodarowanieprzestrzenne/app/AktPlanowaniaPrzestrzennego/PL.ZIPPZP.10542/060104-POG/1POG
strefa planistyczna	PL.ZIPPZP.10542_060104-POG_1POG-168SJ_20251110T090000

identifier	https://www.gov.pl/zagospodarowanieprzestrzenne/app/StrefaPlanistyczna/PL.ZIPPZP.10542/060104-POG/1POG-168SJ/20251110T090000
przestrzen nazw	PL.ZIPPZP.10542/060104-POG
lokalny id	1POG-168SJ
wersja id	20251110T090000
poczatek wersji obiektu	2025-11-10T09:00
nazwa	strefa wielofunkcyjna z zabudową mieszkaniową jednorodzinną
oznaczenie	168SJ
symbol	SJ
obowiazuje od	2025-10-24
obowiazuje do	obecnie
status	w opracowaniu https://inspire.ec.europa.eu/codelist/ProcessStepGeneralValue/elaboration
charakter ustalenia	ogólnie wiążące https://inspire.ec.europa.eu/codelist/RegulationNatureValue/generallyBinding
profil podstawowy	teren zabudowy mieszkaniowej jednorodzinnej teren usług teren komunikacji teren zieleni urządzonej teren ogrodów działkowych teren infrastruktury technicznej
profil dodatkowy	teren zabudowy letniskowej lub rekreacji indywidualnej teren zieleni naturalnej teren lasu teren wód
maksymalna nadziemna intensywnosc zabudowy	0.6
maksymalny udzial powierzchni zabudowy	40%
maksymalna wysokosc zabudowy	10.0 m
minimalny udzial powierzchni biologicznie czynnej	30%
geometria	
plan	https://www.gov.pl/zagospodarowanieprzestrzenne/app/AktPlanowaniaPrzestrzennego/PL.ZIPPZP.10542/060104-POG/1POG

strefa planistyczna	PL.ZIPPZP.10542_060104-POG_1POG-168SZ_20251110T090000
identifier	https://www.gov.pl/zagospodarowanieprzestrzenne/app /StrefaPlanistyczna/PL.ZIPPZP.10542/060104-POG/1POG-168SZ /20251110T090000
przestrzen nazw	PL.ZIPPZP.10542/060104-POG
lokalny id	1POG-168SZ
wersja id	20251110T090000
poczatek wersji obiektu	2025-11-10T09:00
nazwa	strefa wielofunkcyjna z zabudową zagrodową
oznaczenie	168SZ
symbol	SZ
obowiazuje od	2025-10-24
obowiazuje do	obecnie
status	w opracowaniu https://inspire.ec.europa.eu/codelist/ProcessStepGeneralValue /elaboration
charakter ustalenia	ogólnie wiążące https://inspire.ec.europa.eu/codelist/RegulationNatureValue /generallyBinding
profil podstawowy	teren zabudowy zagrodowej teren produkcji w gospodarstwach rolnych teren akwakultury i obsługi rybactwa teren komunikacji teren zieleni urządzonej teren ogrodów działkowych teren infrastruktury technicznej
profil dodatkowy	teren usług teren zieleni naturalnej teren lasu teren wód
maksymalna nadziemna intensywnosc zabudowy	0.8
maksymalny udzial powierzchni zabudowy	60%
maksymalna wysokosc zabudowy	15.0 m
minimalny udzial powierzchni biologicznie czynnej	30%
geometria	

plan	https://www.gov.pl/zagospodarowanieprzestrzenne/app /AktPlanowaniaPrzestrzennego/PL.ZIPPZP.10542/060104-POG/1POG
strefa planistyczna	PL.ZIPPZP.10542_060104-POG_1POG-169SJ_20251110T090000
identifier	https://www.gov.pl/zagospodarowanieprzestrzenne/app /StrefaPlanistyczna/PL.ZIPPZP.10542/060104-POG/1POG-169SJ /20251110T090000
przestrzen nazw	PL.ZIPPZP.10542/060104-POG
lokalny id	1POG-169SJ
wersja id	20251110T090000
poczatek wersji obiektu	2025-11-10T09:00
nazwa	strefa wielofunkcyjna z zabudową mieszkaniową jednorodzinną
oznaczenie	169SJ
symbol	SJ
obowiazuje od	2025-10-24
obowiazuje do	obecnie
status	w opracowaniu https://inspire.ec.europa.eu/codelist/ProcessStepGeneralValue /elaboration
charakter ustalenia	ogólnie wiążące https://inspire.ec.europa.eu/codelist/RegulationNatureValue /generallyBinding
profil podstawowy	teren zabudowy mieszkaniowej jednorodzinnej teren usług teren komunikacji teren zieleni urządzonej teren ogrodów działkowych teren infrastruktury technicznej
profil dodatkowy	teren zabudowy letniskowej lub rekreacji indywidualnej teren zieleni naturalnej teren lasu teren wód
maksymalna nadziemna intensywnosc zabudowy	0.6
maksymalny udzial powierzchni zabudowy	40%
maksymalna wysokosc zabudowy	10.0 m
minimalny udzial powierzchni biologicznie czynnej	30%
geometria	



plan	https://www.gov.pl/zagospodarowanieprzestrzenne/app /AktPlanowaniaPrzestrzennego/PL.ZIPPZP.10542/060104-POG/1POG

strefa planistyczna	PL.ZIPPZP.10542_060104-POG_1POG-169SZ_20251110T090000
identifier	https://www.gov.pl/zagospodarowanieprzestrzenne/app /StrefaPlanistyczna/PL.ZIPPZP.10542/060104-POG/1POG-169SZ /20251110T090000
przestrzen nazw	PL.ZIPPZP.10542/060104-POG
lokalny id	1POG-169SZ
wersja id	20251110T090000
poczatek wersji obiektu	2025-11-10T09:00
nazwa	strefa wielofunkcyjna z zabudową zagrodową
oznaczenie	169SZ
symbol	SZ
obowiazuje od	2025-10-24
obowiazuje do	obecnie
status	w opracowaniu https://inspire.ec.europa.eu/codelist/ProcessStepGeneralValue /elaboration
charakter ustalenia	ogólnie wiążące https://inspire.ec.europa.eu/codelist/RegulationNatureValue /generallyBinding
profil podstawowy	teren zabudowy zagrodowej teren produkcji w gospodarstwach rolnych teren akwakultury i obsługi rybactwa teren komunikacji teren zieleni urządzonej teren ogrodów działkowych teren infrastruktury technicznej
profil dodatkowy	teren usług teren zieleni naturalnej teren lasu teren wód
maksymalna nadziemna intensywnosc zabudowy	0.8
maksymalny udzial powierzchni zabudowy	60%
maksymalna wysokosc zabudowy	15.0 m

minimalny udzial powierzchni biologicznie czynnej	30%
geometria	
plan	https://www.gov.pl/zagospodarowanieprzestrzenne/app/AktPlanowaniaPrzestrzennego/PL.ZIPPZP.10542/060104-POG/1POG
strefa planistyczna	PL.ZIPPZP.10542_060104-POG_1POG-170SJ_20251110T090000
identifier	https://www.gov.pl/zagospodarowanieprzestrzenne/app/StrefaPlanistyczna/PL.ZIPPZP.10542/060104-POG/1POG-170SJ/20251110T090000
przestrzen nazw	PL.ZIPPZP.10542/060104-POG
lokalny id	1POG-170SJ
wersja id	20251110T090000
poczatek wersji obiektu	2025-11-10T09:00
nazwa	strefa wielofunkcyjna z zabudową mieszkaniową jednorodzinną
oznaczenie	170SJ
symbol	SJ
obowiazuje od	2025-10-24
obowiazuje do	obecnie
status	w opracowaniu https://inspire.ec.europa.eu/codelist/ProcessStepGeneralValue/elaboration
charakter ustalenia	ogólnie wiążące https://inspire.ec.europa.eu/codelist/RegulationNatureValue/generallyBinding
profil podstawowy	teren zabudowy mieszkaniowej jednorodzinnej teren usług teren komunikacji teren zieleni urządzonej teren ogrodów działkowych teren infrastruktury technicznej
profil dodatkowy	teren zabudowy letniskowej lub rekreacji indywidualnej teren zieleni naturalnej teren lasu teren wód
maksymalna nadziemna intensywnosc zabudowy	0.6
maksymalny udzial powierzchni zabudowy	40%

maksymalna wysokosc zabudowy	10.0 m
minimalny udzial powierzchni biologicznie czynnej	30%
geometria	
plan	https://www.gov.pl/zagospodarowanieprzestrzenne/app /AktPlanowaniaPrzestrzennego/PL.ZIPPZP.10542/060104-POG/1POG

strefa planistyczna	PL.ZIPPZP.10542_060104-POG_1POG-170SZ_20251110T090000
identifier	https://www.gov.pl/zagospodarowanieprzestrzenne/app /StrefaPlanistyczna/PL.ZIPPZP.10542/060104-POG/1POG-170SZ /20251110T090000
przestrzen nazw	PL.ZIPPZP.10542/060104-POG
lokalny id	1POG-170SZ
wersja id	20251110T090000
poczatek wersji obiektu	2025-11-10T09:00
nazwa	strefa wielofunkcyjna z zabudową zagrodową
oznaczenie	170SZ
symbol	SZ
obowiazuje od	2025-10-24
obowiazuje do	obecnie
status	w opracowaniu https://inspire.ec.europa.eu/codelist/ProcessStepGeneralValue /elaboration
charakter ustalenia	ogólnie wiążące https://inspire.ec.europa.eu/codelist/RegulationNatureValue /generallyBinding
profil podstawowy	teren zabudowy zagrodowej teren produkcji w gospodarstwach rolnych teren akwakultury i obsługi rybactwa teren komunikacji teren zieleni urządzonej teren ogrodów działkowych teren infrastruktury technicznej
profil dodatkowy	teren usług teren zieleni naturalnej teren lasu teren wód
maksymalna nadziemna intensywnosc zabudowy	0.8

maksymalny udzial powierzchni zabudowy	60%
maksymalna wysokosc zabudowy	15.0 m
minimalny udzial powierzchni biologicznie czynnej	30%
geometria	
plan	https://www.gov.pl/zagospodarowanieprzestrzenne/app /AktPlanowaniaPrzestrzennego/PL.ZIPPZP.10542/060104-POG/1POG

strefa planistyczna	PL.ZIPPZP.10542_060104-POG_1POG-171SJ_20251110T090000
identifier	https://www.gov.pl/zagospodarowanieprzestrzenne/app /StrefaPlanistyczna/PL.ZIPPZP.10542/060104-POG/1POG-171SJ /20251110T090000
przestrzen nazw	PL.ZIPPZP.10542/060104-POG
lokalny id	1POG-171SJ
wersja id	20251110T090000
poczatek wersji obiektu	2025-11-10T09:00
nazwa	strefa wielofunkcyjna z zabudową mieszkaniową jednorodzinną
oznaczenie	171SJ
symbol	SJ
obowiazuje od	2025-10-24
obowiazuje do	obecnie
status	w opracowaniu https://inspire.ec.europa.eu/codelist/ProcessStepGeneralValue /elaboration
charakter ustalenia	ogólnie wiążące https://inspire.ec.europa.eu/codelist/RegulationNatureValue /generallyBinding
profil podstawowy	teren zabudowy mieszkaniowej jednorodzinnej teren usług teren komunikacji teren zieleni urządzonej teren ogrodów działkowych teren infrastruktury technicznej
profil dodatkowy	teren zabudowy letniskowej lub rekreacji indywidualnej teren zieleni naturalnej teren lasu teren wód
maksymalna nadziemna	

intensywnosc zabudowy	0.6
maksymalny udzial powierzchni zabudowy	40%
maksymalna wysokosc zabudowy	10.0 m
minimalny udzial powierzchni biologicznie czynnej	30%
geometria	
plan	https://www.gov.pl/zagospodarowanieprzestrzenne/app/AktPlanowaniaPrzestrzennego/PL.ZIPPZP.10542/060104-POG/1POG
strefa planistyczna	PL.ZIPPZP.10542_060104-POG_1POG-171SZ_20251110T090000
identifier	https://www.gov.pl/zagospodarowanieprzestrzenne/app/StrefaPlanistyczna/PL.ZIPPZP.10542/060104-POG/1POG-171SZ/20251110T090000
przestrzen nazw	PL.ZIPPZP.10542/060104-POG
lokalny id	1POG-171SZ
wersja id	20251110T090000
poczatek wersji obiektu	2025-11-10T09:00
nazwa	strefa wielofunkcyjna z zabudową zagrodową
oznaczenie	171SZ
symbol	SZ
obowiazuje od	2025-10-24
obowiazuje do	obecnie
status	w opracowaniu https://inspire.ec.europa.eu/codelist/ProcessStepGeneralValue/elaboration
charakter ustalenia	ogólnie wiążące https://inspire.ec.europa.eu/codelist/RegulationNatureValue/generallyBinding
profil podstawowy	teren zabudowy zagrodowej teren produkcji w gospodarstwach rolnych teren akwakultury i obsługi rybactwa teren komunikacji teren zieleni urządzonej teren ogrodów działkowych teren infrastruktury technicznej
profil dodatkowy	teren usług teren zieleni naturalnej

	teren lasu teren wód
maksymalna nadziemna intensywnosc zabudowy	0.8
maksymalny udzial powierzchni zabudowy	60%
maksymalna wysokosc zabudowy	15.0 m
minimalny udzial powierzchni biologicznie czynnej	30%
geometria	
plan	https://www.gov.pl/zagospodarowanieprzestrzenne/app /AktPlanowaniaPrzestrzennego/PL.ZIPPZP.10542/060104-POG/1POG

strefa planistyczna	PL.ZIPPZP.10542_060104-POG_1POG-172SJ_20251110T090000
identifier	https://www.gov.pl/zagospodarowanieprzestrzenne/app /StrefaPlanistyczna/PL.ZIPPZP.10542/060104-POG/1POG-172SJ /20251110T090000
przestrzen nazw	PL.ZIPPZP.10542/060104-POG
lokalny id	1POG-172SJ
wersja id	20251110T090000
poczatek wersji obiektu	2025-11-10T09:00
nazwa	strefa wielofunkcyjna z zabudową mieszkaniową jednorodzinną
oznaczenie	172SJ
symbol	SJ
obowiazuje od	2025-10-24
obowiazuje do	obecnie
status	w opracowaniu https://inspire.ec.europa.eu/codelist/ProcessStepGeneralValue /elaboration
charakter ustalenia	ogólnie wiążące https://inspire.ec.europa.eu/codelist/RegulationNatureValue /generallyBinding
profil podstawowy	teren zabudowy mieszkaniowej jednorodzinnej teren usług teren komunikacji teren zieleni urządzonej teren ogrodów działkowych teren infrastruktury technicznej

profil dodatkowy	teren zabudowy letniskowej lub rekreacji indywidualnej teren zieleni naturalnej teren lasu teren wód
maksymalna nadziemna intensywnosc zabudowy	0.6
maksymalny udzial powierzchni zabudowy	40%
maksymalna wysokosc zabudowy	10.0 m
minimalny udzial powierzchni biologicznie czynnej	30%
geometria	
plan	https://www.gov.pl/zagospodarowanieprzestrzenne/app /AktPlanowaniaPrzestrzennego/PL.ZIPPZP.10542/060104-POG/1POG

strefa planistyczna	PL.ZIPPZP.10542_060104-POG_1POG-172SZ_20251110T090000
identifier	https://www.gov.pl/zagospodarowanieprzestrzenne/app /StrefaPlanistyczna/PL.ZIPPZP.10542/060104-POG/1POG-172SZ /20251110T090000
przestrzen nazw	PL.ZIPPZP.10542/060104-POG
lokalny id	1POG-172SZ
wersja id	20251110T090000
poczatek wersji obiektu	2025-11-10T09:00
nazwa	strefa wielofunkcyjna z zabudową zagrodową
oznaczenie	172SZ
symbol	SZ
obowiazuje od	2025-10-24
obowiazuje do	obecnie
status	w opracowaniu https://inspire.ec.europa.eu/codelist/ProcessStepGeneralValue /elaboration
charakter ustalenia	ogólnie wiążące https://inspire.ec.europa.eu/codelist/RegulationNatureValue /generallyBinding
profil podstawowy	teren zabudowy zagrodowej teren produkcji w gospodarstwach rolnych teren akwakultury i obsługi rybactwa teren komunikacji teren zieleni urządzonej

	teren ogrodów działkowych teren infrastruktury technicznej
profil dodatkowy	teren usług teren zieleni naturalnej teren lasu teren wód
maksymalna nadziemna intensywnosc zabudowy	0.8
maksymalny udzial powierzchni zabudowy	60%
maksymalna wysokosc zabudowy	15.0 m
minimalny udzial powierzchni biologicznie czynnej	30%
geometria	
plan	https://www.gov.pl/zagospodarowanieprzestrzenne/app /AktPlanowaniaPrzestrzennego/PL.ZIPPZP.10542/060104-POG/1POG

strefa planistyczna	PL.ZIPPZP.10542_060104-POG_1POG-173SJ_20251110T090000
identifier	https://www.gov.pl/zagospodarowanieprzestrzenne/app /StrefaPlanistyczna/PL.ZIPPZP.10542/060104-POG/1POG-173SJ /20251110T090000
przestrzen nazw	PL.ZIPPZP.10542/060104-POG
lokalny id	1POG-173SJ
wersja id	20251110T090000
poczatek wersji obiektu	2025-11-10T09:00
nazwa	strefa wielofunkcyjna z zabudową mieszkaniową jednorodzinną
oznaczenie	173SJ
symbol	SJ
obowiazuje od	2025-10-24
obowiazuje do	obecnie
status	w opracowaniu https://inspire.ec.europa.eu/codelist/ProcessStepGeneralValue /elaboration
charakter ustalenia	ogólnie wiążące https://inspire.ec.europa.eu/codelist/RegulationNatureValue /generallyBinding
profil podstawowy	teren zabudowy mieszkaniowej jednorodzinnej teren usług

	teren komunikacji teren zieleni urządzonej teren ogrodów działkowych teren infrastruktury technicznej
profil dodatkowy	teren zabudowy letniskowej lub rekreacji indywidualnej teren zieleni naturalnej teren lasu teren wód
maksymalna nadziemna intensywnosc zabudowy	0.6
maksymalny udzial powierzchni zabudowy	40%
maksymalna wysokosc zabudowy	10.0 m
minimalny udzial powierzchni biologicznie czynnej	30%
geometria	
plan	https://www.gov.pl/zagospodarowanieprzestrzenne/app /AktPlanowaniaPrzestrzennego/PL.ZIPPZP.10542/060104-POG/1POG

strefa planistyczna	PL.ZIPPZP.10542_060104-POG_1POG-173SZ_20251110T090000
identifier	https://www.gov.pl/zagospodarowanieprzestrzenne/app /StrefaPlanistyczna/PL.ZIPPZP.10542/060104-POG/1POG-173SZ /20251110T090000
przestrzen nazw	PL.ZIPPZP.10542/060104-POG
lokalny id	1POG-173SZ
wersja id	20251110T090000
poczatek wersji obiektu	2025-11-10T09:00
nazwa	strefa wielofunkcyjna z zabudową zagrodową
oznaczenie	173SZ
symbol	SZ
obowiazuje od	2025-10-24
obowiazuje do	obecnie
status	w opracowaniu https://inspire.ec.europa.eu/codelist/ProcessStepGeneralValue /elaboration
charakter ustalenia	ogólnie wiążące https://inspire.ec.europa.eu/codelist/RegulationNatureValue /generallyBinding

profil podstawowy	teren zabudowy zagrodowej teren produkcji w gospodarstwach rolnych teren akwakultury i obsługi rybactwa teren komunikacji teren zieleni urządzonej teren ogrodów działkowych teren infrastruktury technicznej
profil dodatkowy	teren usług teren zieleni naturalnej teren lasu teren wód
maksymalna nadziemna intensywnosc zabudowy	0.8
maksymalny udzial powierzchni zabudowy	60%
maksymalna wysokosc zabudowy	15.0 m
minimalny udzial powierzchni biologicznie czynnej	30%
geometria	
plan	https://www.gov.pl/zagospodarowanieprzestrzenne/app /AktPlanowaniaPrzestrzennego/PL.ZIPPZP.10542/060104-POG/1POG

strefa planistyczna	PL.ZIPPZP.10542_060104-POG_1POG-174SZ_20251110T090000
identifier	https://www.gov.pl/zagospodarowanieprzestrzenne/app /StrefaPlanistyczna/PL.ZIPPZP.10542/060104-POG/1POG-174SZ /20251110T090000
przestrzen nazw	PL.ZIPPZP.10542/060104-POG
lokalny id	1POG-174SZ
wersja id	20251110T090000
poczatek wersji obiektu	2025-11-10T09:00
nazwa	strefa wielofunkcyjna z zabudową zagrodową
oznaczenie	174SZ
symbol	SZ
obowiazuje od	2025-10-24
obowiazuje do	obecnie
status	w opracowaniu https://inspire.ec.europa.eu/codelist/ProcessStepGeneralValue /elaboration
charakter ustalenia	ogólnie wiążące

	https://inspire.ec.europa.eu/codelist/RegulationNatureValue/generallyBinding
profil podstawowy	teren zabudowy zagrodowej teren produkcji w gospodarstwach rolnych teren akwakultury i obsługi rybactwa teren komunikacji teren zieleni urządzonej teren ogrodów działkowych teren infrastruktury technicznej
profil dodatkowy	teren usług teren zieleni naturalnej teren lasu teren wód
maksymalna nadziemna intensywnosc zabudowy	0.8
maksymalny udzial powierzchni zabudowy	60%
maksymalna wysokosc zabudowy	15.0 m
minimalny udzial powierzchni biologicznie czynnej	30%
geometria	
plan	https://www.gov.pl/zagospodarowanieprzestrzenne/app/AktPlanowaniaPrzestrzennego/PL.ZIPPZP.10542/060104-POG/1POG

strefa planistyczna	PL.ZIPPZP.10542_060104-POG_1POG-174SJ_20251110T090000
identifier	https://www.gov.pl/zagospodarowanieprzestrzenne/app/StrefaPlanistyczna/PL.ZIPPZP.10542/060104-POG/1POG-174SJ/20251110T090000
przestrzen nazw	PL.ZIPPZP.10542/060104-POG
lokalny id	1POG-174SJ
wersja id	20251110T090000
poczatek wersji obiektu	2025-11-10T09:00
nazwa	strefa wielofunkcyjna z zabudową mieszkaniową jednorodzinną
oznaczenie	174SJ
symbol	SJ
obowiazuje od	2025-10-24
obowiazuje do	obecnie
status	w opracowaniu https://inspire.ec.europa.eu/codelist/ProcessStepGeneralValue

	/elaboration
charakter ustalenia	ogólnie wiążące https://inspire.ec.europa.eu/codelist/RegulationNatureValue/generallyBinding
profil podstawowy	teren zabudowy mieszkaniowej jednorodzinnej teren usług teren komunikacji teren zieleni urządzonej teren ogrodów działkowych teren infrastruktury technicznej
profil dodatkowy	teren zabudowy letniskowej lub rekreacji indywidualnej teren zieleni naturalnej teren lasu teren wód
maksymalna nadziemna intensywnosc zabudowy	0.6
maksymalny udzial powierzchni zabudowy	40%
maksymalna wysokosc zabudowy	10.0 m
minimalny udzial powierzchni biologicznie czynnej	30%
geometria	
plan	https://www.gov.pl/zagospodarowanieprzestrzenne/app/AktPlanowaniaPrzestrzennego/PL.ZIPPZP.10542/060104-POG/1POG

strefa planistyczna	PL.ZIPPZP.10542_060104-POG_1POG-175SJ_20251110T090000
identifier	https://www.gov.pl/zagospodarowanieprzestrzenne/app/StrefaPlanistyczna/PL.ZIPPZP.10542/060104-POG/1POG-175SJ/20251110T090000
przestrzen nazw	PL.ZIPPZP.10542/060104-POG
lokalny id	1POG-175SJ
wersja id	20251110T090000
poczatek wersji obiektu	2025-11-10T09:00
nazwa	strefa wielofunkcyjna z zabudową mieszkaniową jednorodzinną
oznaczenie	175SJ
symbol	SJ
obowiazuje od	2025-10-24
obowiazuje do	obecnie

status	w opracowaniu https://inspire.ec.europa.eu/codelist/ProcessStepGeneralValue/elaboration
charakter ustalenia	ogólnie wiążące https://inspire.ec.europa.eu/codelist/RegulationNatureValue/generallyBinding
profil podstawowy	teren zabudowy mieszkaniowej jednorodzinnej teren usług teren komunikacji teren zieleni urządzonej teren ogrodów działkowych teren infrastruktury technicznej
profil dodatkowy	teren zabudowy letniskowej lub rekreacji indywidualnej teren zieleni naturalnej teren lasu teren wód
maksymalna nadziemna intensywnosc zabudowy	0.6
maksymalny udzial powierzchni zabudowy	40%
maksymalna wysokosc zabudowy	10.0 m
minimalny udzial powierzchni biologicznie czynnej	30%
geometria	
plan	https://www.gov.pl/zagospodarowanieprzestrzenne/app/AktPlanowaniaPrzestrzennego/PL.ZIPPZP.10542/060104-POG/1POG

strefa planistyczna	PL.ZIPPZP.10542_060104-POG_1POG-175SZ_20251110T090000
identifier	https://www.gov.pl/zagospodarowanieprzestrzenne/app/StrefaPlanistyczna/PL.ZIPPZP.10542/060104-POG/1POG-175SZ/20251110T090000
przestrzen nazw	PL.ZIPPZP.10542/060104-POG
lokalny id	1POG-175SZ
wersja id	20251110T090000
poczatek wersji obiektu	2025-11-10T09:00
nazwa	strefa wielofunkcyjna z zabudową zagrodową
oznaczenie	175SZ
symbol	SZ
obowiazuje od	2025-10-24

obowiazuje do	obecnie
status	w opracowaniu https://inspire.ec.europa.eu/codelist/ProcessStepGeneralValue/elaboration
charakter ustalenia	ogólnie wiążące https://inspire.ec.europa.eu/codelist/RegulationNatureValue/generallyBinding
profil podstawowy	teren zabudowy zagrodowej teren produkcji w gospodarstwach rolnych teren akwakultury i obsługi rybactwa teren komunikacji teren zieleni urządzonej teren ogrodów działkowych teren infrastruktury technicznej
profil dodatkowy	teren usług teren zieleni naturalnej teren lasu teren wód
maksymalna nadziemna intensywnosc zabudowy	0.8
maksymalny udzial powierzchni zabudowy	60%
maksymalna wysokosc zabudowy	15.0 m
minimalny udzial powierzchni biologicznie czynnej	30%
geometria	
plan	https://www.gov.pl/zagospodarowanieprzestrzenne/app/AktPlanowaniaPrzestrzennego/PL.ZIPPZP.10542/060104-POG/1POG

strefa planistyczna	PL.ZIPPZP.10542_060104-POG_1POG-176SJ_20251110T090000
identifier	https://www.gov.pl/zagospodarowanieprzestrzenne/app/StrefaPlanistyczna/PL.ZIPPZP.10542/060104-POG/1POG-176SJ/20251110T090000
przestrzen nazw	PL.ZIPPZP.10542/060104-POG
lokalny id	1POG-176SJ
wersja id	20251110T090000
poczatek wersji obiektu	2025-11-10T09:00
nazwa	strefa wielofunkcyjna z zabudową mieszkaniową jednorodzinną
oznaczenie	176SJ

symbol	SJ
obowiazuje od	2025-10-24
obowiazuje do	obecnie
status	w opracowaniu https://inspire.ec.europa.eu/codelist/ProcessStepGeneralValue/elaboration
charakter ustalenia	ogólnie wiążące https://inspire.ec.europa.eu/codelist/RegulationNatureValue/generallyBinding
profil podstawowy	teren zabudowy mieszkaniowej jednorodzinnej teren usług teren komunikacji teren zieleni urządzonej teren ogrodów działkowych teren infrastruktury technicznej
profil dodatkowy	teren zabudowy letniskowej lub rekreacji indywidualnej teren zieleni naturalnej teren lasu teren wód
maksymalna nadziemna intensywnosc zabudowy	0.6
maksymalny udzial powierzchni zabudowy	40%
maksymalna wysokosc zabudowy	10.0 m
minimalny udzial powierzchni biologicznie czynnej	30%
geometria	
plan	https://www.gov.pl/zagospodarowanieprzestrzenne/app/AktPlanowaniaPrzestrzennego/PL.ZIPPZP.10542/060104-POG/1POG

strefa planistyczna	PL.ZIPPZP.10542_060104-POG_1POG-176SZ_20251110T090000
identifier	https://www.gov.pl/zagospodarowanieprzestrzenne/app/StrefaPlanistyczna/PL.ZIPPZP.10542/060104-POG/1POG-176SZ/20251110T090000
przestrzen nazw	PL.ZIPPZP.10542/060104-POG
lokalny id	1POG-176SZ
wersja id	20251110T090000
poczatek wersji obiektu	2025-11-10T09:00
nazwa	strefa wielofunkcyjna z zabudową zagrodową

oznaczenie	176SZ
symbol	SZ
obowiazuje od	2025-10-24
obowiazuje do	obecnie
status	w opracowaniu https://inspire.ec.europa.eu/codelist/ProcessStepGeneralValue/elaboration
charakter ustalenia	ogólnie wiążące https://inspire.ec.europa.eu/codelist/RegulationNatureValue/generallyBinding
profil podstawowy	teren zabudowy zagrodowej teren produkcji w gospodarstwach rolnych teren akwakultury i obsługi rybactwa teren komunikacji teren zieleni urządzonej teren ogrodów działkowych teren infrastruktury technicznej
profil dodatkowy	teren usług teren zieleni naturalnej teren lasu teren wód
maksymalna nadziemna intensywnosc zabudowy	0.8
maksymalny udzial powierzchni zabudowy	60%
maksymalna wysokosc zabudowy	15.0 m
minimalny udzial powierzchni biologicznie czynnej	30%
geometria	
plan	https://www.gov.pl/zagospodarowanieprzestrzenne/app/AktPlanowaniaPrzestrzennego/PL.ZIPPZP.10542/060104-POG/1POG

strefa planistyczna	PL.ZIPPZP.10542_060104-POG_1POG-177SZ_20251110T090000
identifier	https://www.gov.pl/zagospodarowanieprzestrzenne/app/StrefaPlanistyczna/PL.ZIPPZP.10542/060104-POG/1POG-177SZ/20251110T090000
przestrzen nazw	PL.ZIPPZP.10542/060104-POG
lokalny id	1POG-177SZ
wersja id	20251110T090000

poczatek wersji obiektu	2025-11-10T09:00
nazwa	strefa wielofunkcyjna z zabudową zagrodową
oznaczenie	177SZ
symbol	SZ
obowiazuje od	2025-10-24
obowiazuje do	obecnie
status	w opracowaniu https://inspire.ec.europa.eu/codelist/ProcessStepGeneralValue/elaboration
charakter ustalenia	ogólnie wiążące https://inspire.ec.europa.eu/codelist/RegulationNatureValue/generallyBinding
profil podstawowy	teren zabudowy zagrodowej teren produkcji w gospodarstwach rolnych teren akwakultury i obsługi rybactwa teren komunikacji teren zieleni urządzonej teren ogrodów działkowych teren infrastruktury technicznej
profil dodatkowy	teren usług teren zieleni naturalnej teren lasu teren wód
maksymalna nadziemna intensywnosc zabudowy	0.8
maksymalny udzial powierzchni zabudowy	60%
maksymalna wysokosc zabudowy	15.0 m
minimalny udzial powierzchni biologicznie czynnej	30%
geometria	
plan	https://www.gov.pl/zagospodarowanieprzestrzenne/app/AktPlanowaniaPrzestrzennego/PL.ZIPPZP.10542/060104-POG/1POG

strefa planistyczna	PL.ZIPPZP.10542_060104-POG_1POG-178SJ_20251110T090000
identifier	https://www.gov.pl/zagospodarowanieprzestrzenne/app/StrefaPlanistyczna/PL.ZIPPZP.10542/060104-POG/1POG-178SJ/20251110T090000
przestrzen nazw	PL.ZIPPZP.10542/060104-POG

lokalny id	1POG-178SJ
wersja id	20251110T090000
poczatek wersji obiektu	2025-11-10T09:00
nazwa	strefa wielofunkcyjna z zabudową mieszkaniową jednorodzinną
oznaczenie	178SJ
symbol	SJ
obowiazuje od	2025-10-24
obowiazuje do	obecnie
status	w opracowaniu https://inspire.ec.europa.eu/codelist/ProcessStepGeneralValue/elaboration
charakter ustalenia	ogólnie wiążące https://inspire.ec.europa.eu/codelist/RegulationNatureValue/generallyBinding
profil podstawowy	teren zabudowy mieszkaniowej jednorodzinnej teren usług teren komunikacji teren zieleni urządzonej teren ogrodów działkowych teren infrastruktury technicznej
profil dodatkowy	teren zabudowy letniskowej lub rekreacji indywidualnej teren zieleni naturalnej teren lasu teren wód
maksymalna nadziemna intensywnosc zabudowy	0.6
maksymalny udzial powierzchni zabudowy	40%
maksymalna wysokosc zabudowy	10.0 m
minimalny udzial powierzchni biologicznie czynnej	30%
geometria	
plan	https://www.gov.pl/zagospodarowanieprzestrzenne/app/AktPlanowaniaPrzestrzennego/PL.ZIPPZP.10542/060104-POG/1POG

strefa planistyczna	PL.ZIPPZP.10542_060104-POG_1POG-178SZ_20251110T090000
identifier	https://www.gov.pl/zagospodarowanieprzestrzenne/app/StrefaPlanistyczna/PL.ZIPPZP.10542/060104-POG/1POG-178SZ/20251110T090000

przestrzen nazw	PL.ZIPPZP.10542/060104-POG
lokalny id	1POG-178SZ
wersja id	20251110T090000
poczatek wersji obiektu	2025-11-10T09:00
nazwa	strefa wielofunkcyjna z zabudową zagrodową
oznaczenie	178SZ
symbol	SZ
obowiazuje od	2025-10-24
obowiazuje do	obecnie
status	w opracowaniu https://inspire.ec.europa.eu/codelist/ProcessStepGeneralValue/elaboration
charakter ustalenia	ogólnie wiążące https://inspire.ec.europa.eu/codelist/RegulationNatureValue/generallyBinding
profil podstawowy	teren zabudowy zagrodowej teren produkcji w gospodarstwach rolnych teren akwakultury i obsługi rybactwa teren komunikacji teren zieleni urządzonej teren ogrodów działkowych teren infrastruktury technicznej
profil dodatkowy	teren usług teren zieleni naturalnej teren lasu teren wód
maksymalna nadziemna intensywnosc zabudowy	0.8
maksymalny udzial powierzchni zabudowy	60%
maksymalna wysokosc zabudowy	15.0 m
minimalny udzial powierzchni biologicznie czynnej	30%
geometria	
plan	https://www.gov.pl/zagospodarowanieprzestrzenne/app/AktPlanowaniaPrzestrzennego/PL.ZIPPZP.10542/060104-POG/1POG

strefa planistyczna	PL.ZIPPZP.10542_060104-POG_1POG-179SJ_20251110T090000
identifier	https://www.gov.pl/zagospodarowanieprzestrzenne/app

	/StrefaPlanistyczna/PL.ZIPPZP.10542/060104-POG/1POG-179SJ /20251110T090000
przestrzen nazw	PL.ZIPPZP.10542/060104-POG
lokalny id	1POG-179SJ
wersja id	20251110T090000
poczatek wersji obiektu	2025-11-10T09:00
nazwa	strefa wielofunkcyjna z zabudową mieszkaniową jednorodzinną
oznaczenie	179SJ
symbol	SJ
obowiazuje od	2025-10-24
obowiazuje do	obecnie
status	w opracowaniu https://inspire.ec.europa.eu/codelist/ProcessStepGeneralValue/elaboration
charakter ustalenia	ogólnie wiążące https://inspire.ec.europa.eu/codelist/RegulationNatureValue/generallyBinding
profil podstawowy	teren zabudowy mieszkaniowej jednorodzinnej teren usług teren komunikacji teren zieleni urządzonej teren ogrodów działkowych teren infrastruktury technicznej
profil dodatkowy	teren zabudowy letniskowej lub rekreacji indywidualnej teren zieleni naturalnej teren lasu teren wód
maksymalna nadziemna intensywnosc zabudowy	0.6
maksymalny udzial powierzchni zabudowy	40%
maksymalna wysokosc zabudowy	10.0 m
minimalny udzial powierzchni biologicznie czynnej	30%
geometria	
plan	https://www.gov.pl/zagospodarowanieprzestrzenne/app/AktPlanowaniaPrzestrzennego/PL.ZIPPZP.10542/060104-POG/1POG
strefa planistyczna	PL.ZIPPZP.10542_060104-POG_1POG-179SZ_20251110T090000

identifier	https://www.gov.pl/zagospodarowanieprzestrzenne/app /StrefaPlanistyczna/PL.ZIPPZP.10542/060104-POG/1POG-179SZ /20251110T090000
przestrzen nazw	PL.ZIPPZP.10542/060104-POG
lokalny id	1POG-179SZ
wersja id	20251110T090000
poczatek wersji obiektu	2025-11-10T09:00
nazwa	strefa wielofunkcyjna z zabudową zagrodową
oznaczenie	179SZ
symbol	SZ
obowiazuje od	2025-10-24
obowiazuje do	obecnie
status	w opracowaniu https://inspire.ec.europa.eu/codelist/ProcessStepGeneralValue /elaboration
charakter ustalenia	ogólnie wiążące https://inspire.ec.europa.eu/codelist/RegulationNatureValue /generallyBinding
profil podstawowy	teren zabudowy zagrodowej teren produkcji w gospodarstwach rolnych teren akwakultury i obsługi rybactwa teren komunikacji teren zieleni urządzonej teren ogrodów działkowych teren infrastruktury technicznej
profil dodatkowy	teren usług teren zieleni naturalnej teren lasu teren wód
maksymalna nadziemna intensywnosc zabudowy	0.8
maksymalny udzial powierzchni zabudowy	60%
maksymalna wysokosc zabudowy	15.0 m
minimalny udzial powierzchni biologicznie czynnej	30%
geometria	
plan	https://www.gov.pl/zagospodarowanieprzestrzenne/app

	/AktPlanowaniaPrzestrzennego/PL.ZIPPZP.10542/060104-POG/1POG
strefa planistyczna	PL.ZIPPZP.10542_060104-POG_1POG-180SJ_20251110T090000
identifier	https://www.gov.pl/zagospodarowanieprzestrzenne/app /StrefaPlanistyczna/PL.ZIPPZP.10542/060104-POG/1POG-180SJ /20251110T090000
przestrzen nazw	PL.ZIPPZP.10542/060104-POG
lokalny id	1POG-180SJ
wersja id	20251110T090000
poczatek wersji obiektu	2025-11-10T09:00
nazwa	strefa wielofunkcyjna z zabudową mieszkaniową jednorodzinną
oznaczenie	180SJ
symbol	SJ
obowiazuje od	2025-10-24
obowiazuje do	obecnie
status	w opracowaniu https://inspire.ec.europa.eu/codelist/ProcessStepGeneralValue /elaboration
charakter ustalenia	ogólnie wiążące https://inspire.ec.europa.eu/codelist/RegulationNatureValue /generallyBinding
profil podstawowy	teren zabudowy mieszkaniowej jednorodzinnej teren usług teren komunikacji teren zieleni urządzonej teren ogrodów działkowych teren infrastruktury technicznej
profil dodatkowy	teren zabudowy letniskowej lub rekreacji indywidualnej teren zieleni naturalnej teren lasu teren wód
maksymalna nadziemna intensywnosc zabudowy	0.6
maksymalny udzial powierzchni zabudowy	40%
maksymalna wysokosc zabudowy	10.0 m
minimalny udzial powierzchni biologicznie czynnej	30%
geometria	

plan	https://www.gov.pl/zagospodarowanieprzestrzenne/app /AktPlanowaniaPrzestrzennego/PL.ZIPPZP.10542/060104-POG/1POG
strefa planistyczna	PL.ZIPPZP.10542_060104-POG_1POG-180SZ_20251110T090000
identifier	https://www.gov.pl/zagospodarowanieprzestrzenne/app /StrefaPlanistyczna/PL.ZIPPZP.10542/060104-POG/1POG-180SZ /20251110T090000
przestrzen nazw	PL.ZIPPZP.10542/060104-POG
lokalny id	1POG-180SZ
wersja id	20251110T090000
poczatek wersji obiektu	2025-11-10T09:00
nazwa	strefa wielofunkcyjna z zabudową zagrodową
oznaczenie	180SZ
symbol	SZ
obowiazuje od	2025-10-24
obowiazuje do	obecnie
status	w opracowaniu https://inspire.ec.europa.eu/codelist/ProcessStepGeneralValue /elaboration
charakter ustalenia	ogólnie wiążące https://inspire.ec.europa.eu/codelist/RegulationNatureValue /generallyBinding
profil podstawowy	teren zabudowy zagrodowej teren produkcji w gospodarstwach rolnych teren akwakultury i obsługi rybactwa teren komunikacji teren zieleni urządzonej teren ogrodów działkowych teren infrastruktury technicznej
profil dodatkowy	teren usług teren zieleni naturalnej teren lasu teren wód
maksymalna nadziemna intensywnosc zabudowy	0.8
maksymalny udzial powierzchni zabudowy	60%
maksymalna wysokosc zabudowy	15.0 m
minimalny udzial powierzchni biologicznie czynnej	30%
geometria	



plan	https://www.gov.pl/zagospodarowanieprzestrzenne/app /AktPlanowaniaPrzestrzennego/PL.ZIPPZP.10542/060104-POG/1POG
strefa planistyczna	PL.ZIPPZP.10542_060104-POG_1POG-181SJ_20251110T090000
identifier	https://www.gov.pl/zagospodarowanieprzestrzenne/app /StrefaPlanistyczna/PL.ZIPPZP.10542/060104-POG/1POG-181SJ /20251110T090000
przestrzen nazw	PL.ZIPPZP.10542/060104-POG
lokalny id	1POG-181SJ
wersja id	20251110T090000
poczatek wersji obiektu	2025-11-10T09:00
nazwa	strefa wielofunkcyjna z zabudową mieszkaniową jednorodzinną
oznaczenie	181SJ
symbol	SJ
obowiazuje od	2025-10-24
obowiazuje do	obecnie
status	w opracowaniu https://inspire.ec.europa.eu/codelist/ProcessStepGeneralValue /elaboration
charakter ustalenia	ogólnie wiążące https://inspire.ec.europa.eu/codelist/RegulationNatureValue /generallyBinding
profil podstawowy	teren zabudowy mieszkaniowej jednorodzinnej teren usług teren komunikacji teren zieleni urządzonej teren ogrodów działkowych teren infrastruktury technicznej
profil dodatkowy	teren zabudowy letniskowej lub rekreacji indywidualnej teren zieleni naturalnej teren lasu teren wód
maksymalna nadziemna intensywnosc zabudowy	0.6
maksymalny udzial powierzchni zabudowy	40%
maksymalna wysokosc zabudowy	10.0 m
minimalny udzial powierzchni	

biologicznie czynnej	30%
geometria	
plan	https://www.gov.pl/zagospodarowanieprzestrzenne/app /AktPlanowaniaPrzestrzennego/PL.ZIPPZP.10542/060104-POG/1POG
strefa planistyczna	PL.ZIPPZP.10542_060104-POG_1POG-181SZ_20251110T090000
identifier	https://www.gov.pl/zagospodarowanieprzestrzenne/app /StrefaPlanistyczna/PL.ZIPPZP.10542/060104-POG/1POG-181SZ /20251110T090000
przestrzen nazw	PL.ZIPPZP.10542/060104-POG
lokalny id	1POG-181SZ
wersja id	20251110T090000
poczatek wersji obiektu	2025-11-10T09:00
nazwa	strefa wielofunkcyjna z zabudową zagrodową
oznaczenie	181SZ
symbol	SZ
obowiazuje od	2025-10-24
obowiazuje do	obecnie
status	w opracowaniu https://inspire.ec.europa.eu/codelist/ProcessStepGeneralValue /elaboration
charakter ustalenia	ogólnie wiążące https://inspire.ec.europa.eu/codelist/RegulationNatureValue /generallyBinding
profil podstawowy	teren zabudowy zagrodowej teren produkcji w gospodarstwach rolnych teren akwakultury i obsługi rybactwa teren komunikacji teren zieleni urządzonej teren ogrodów działkowych teren infrastruktury technicznej
profil dodatkowy	teren usług teren zieleni naturalnej teren lasu teren wód
maksymalna nadziemna intensywnosc zabudowy	0.8
maksymalny udzial powierzchni zabudowy	60%

maksymalna wysokosc zabudowy	15.0 m
minimalny udzial powierzchni biologicznie czynnej	30%
geometria	
plan	https://www.gov.pl/zagospodarowanieprzestrzenne/app /AktPlanowaniaPrzestrzennego/PL.ZIPPZP.10542/060104-POG/1POG
strefa planistyczna	PL.ZIPPZP.10542_060104-POG_1POG-182SJ_20251110T090000
identifier	https://www.gov.pl/zagospodarowanieprzestrzenne/app /StrefaPlanistyczna/PL.ZIPPZP.10542/060104-POG/1POG-182SJ /20251110T090000
przestrzen nazw	PL.ZIPPZP.10542/060104-POG
lokalny id	1POG-182SJ
wersja id	20251110T090000
poczatek wersji obiektu	2025-11-10T09:00
nazwa	strefa wielofunkcyjna z zabudową mieszkaniową jednorodzinną
oznaczenie	182SJ
symbol	SJ
obowiazuje od	2025-10-24
obowiazuje do	obecnie
status	w opracowaniu https://inspire.ec.europa.eu/codelist/ProcessStepGeneralValue /elaboration
charakter ustalenia	ogólnie wiążące https://inspire.ec.europa.eu/codelist/RegulationNatureValue /generallyBinding
profil podstawowy	teren zabudowy mieszkaniowej jednorodzinnej teren usług teren komunikacji teren zieleni urządzonej teren ogrodów działkowych teren infrastruktury technicznej
profil dodatkowy	teren zabudowy letniskowej lub rekreacji indywidualnej teren zieleni naturalnej teren lasu teren wód
maksymalna nadziemna intensywnosc zabudowy	0.6
maksymalny udzial powierzchni	

zabudowy	40%
maksymalna wysokosc zabudowy	10.0 m
minimalny udzial powierzchni biologicznie czynnej	30%
geometria	
plan	https://www.gov.pl/zagospodarowanieprzestrzenne/app/AktPlanowaniaPrzestrzennego/PL.ZIPPZP.10542/060104-POG/1POG

strefa planistyczna	PL.ZIPPZP.10542_060104-POG_1POG-182SZ_20251110T090000
identifier	https://www.gov.pl/zagospodarowanieprzestrzenne/app/StrefaPlanistyczna/PL.ZIPPZP.10542/060104-POG/1POG-182SZ/20251110T090000
przestrzen nazw	PL.ZIPPZP.10542/060104-POG
lokalny id	1POG-182SZ
wersja id	20251110T090000
poczatek wersji obiektu	2025-11-10T09:00
nazwa	strefa wielofunkcyjna z zabudową zagrodową
oznaczenie	182SZ
symbol	SZ
obowiazuje od	2025-10-24
obowiazuje do	obecnie
status	w opracowaniu https://inspire.ec.europa.eu/codelist/ProcessStepGeneralValue/elaboration
charakter ustalenia	ogólnie wiążące https://inspire.ec.europa.eu/codelist/RegulationNatureValue/generallyBinding
profil podstawowy	teren zabudowy zagrodowej teren produkcji w gospodarstwach rolnych teren akwakultury i obsługi rybactwa teren komunikacji teren zieleni urządzonej teren ogrodów działkowych teren infrastruktury technicznej
profil dodatkowy	teren usług teren zieleni naturalnej teren lasu teren wód
maksymalna nadziemna	

intensywnosc zabudowy	0.8
maksymalny udzial powierzchni zabudowy	60%
maksymalna wysokosc zabudowy	15.0 m
minimalny udzial powierzchni biologicznie czynnej	30%
geometria	
plan	https://www.gov.pl/zagospodarowanieprzestrzenne/app/AktPlanowaniaPrzestrzennego/PL.ZIPPZP.10542/060104-POG/1POG
strefa planistyczna	PL.ZIPPZP.10542_060104-POG_1POG-183SZ_20251110T090000
identifier	https://www.gov.pl/zagospodarowanieprzestrzenne/app/StrefaPlanistyczna/PL.ZIPPZP.10542/060104-POG/1POG-183SZ/20251110T090000
przestrzen nazw	PL.ZIPPZP.10542/060104-POG
lokalny id	1POG-183SZ
wersja id	20251110T090000
poczatek wersji obiektu	2025-11-10T09:00
nazwa	strefa wielofunkcyjna z zabudową zagrodową
oznaczenie	183SZ
symbol	SZ
obowiazuje od	2025-10-24
obowiazuje do	obecnie
status	w opracowaniu https://inspire.ec.europa.eu/codelist/ProcessStepGeneralValue/elaboration
charakter ustalenia	ogólnie wiążące https://inspire.ec.europa.eu/codelist/RegulationNatureValue/generallyBinding
profil podstawowy	teren zabudowy zagrodowej teren produkcji w gospodarstwach rolnych teren akwakultury i obsługi rybactwa teren komunikacji teren zieleni urządzonej teren ogrodów działkowych teren infrastruktury technicznej
profil dodatkowy	teren usług teren zieleni naturalnej

	teren lasu teren wód
maksymalna nadziemna intensywnosc zabudowy	0.8
maksymalny udzial powierzchni zabudowy	60%
maksymalna wysokosc zabudowy	15.0 m
minimalny udzial powierzchni biologicznie czynnej	30%
geometria	
plan	https://www.gov.pl/zagospodarowanieprzestrzenne/app /AktPlanowaniaPrzestrzennego/PL.ZIPPZP.10542/060104-POG/1POG

strefa planistyczna	PL.ZIPPZP.10542_060104-POG_1POG-183SJ_20251110T090000
identifier	https://www.gov.pl/zagospodarowanieprzestrzenne/app /StrefaPlanistyczna/PL.ZIPPZP.10542/060104-POG/1POG-183SJ /20251110T090000
przestrzen nazw	PL.ZIPPZP.10542/060104-POG
lokalny id	1POG-183SJ
wersja id	20251110T090000
poczatek wersji obiektu	2025-11-10T09:00
nazwa	strefa wielofunkcyjna z zabudową mieszkaniową jednorodzinną
oznaczenie	183SJ
symbol	SJ
obowiazuje od	2025-10-24
obowiazuje do	obecnie
status	w opracowaniu https://inspire.ec.europa.eu/codelist/ProcessStepGeneralValue /elaboration
charakter ustalenia	ogólnie wiążące https://inspire.ec.europa.eu/codelist/RegulationNatureValue /generallyBinding
profil podstawowy	teren zabudowy mieszkaniowej jednorodzinnej teren usług teren komunikacji teren zieleni urządzonej teren ogrodów działkowych teren infrastruktury technicznej

profil dodatkowy	teren zabudowy letniskowej lub rekreacji indywidualnej teren zieleni naturalnej teren lasu teren wód
maksymalna nadziemna intensywnosc zabudowy	0.6
maksymalny udzial powierzchni zabudowy	40%
maksymalna wysokosc zabudowy	10.0 m
minimalny udzial powierzchni biologicznie czynnej	30%
geometria	
plan	https://www.gov.pl/zagospodarowanieprzestrzenne/app /AktPlanowaniaPrzestrzennego/PL.ZIPPZP.10542/060104-POG/1POG

strefa planistyczna	PL.ZIPPZP.10542_060104-POG_1POG-184SJ_20251110T090000
identifier	https://www.gov.pl/zagospodarowanieprzestrzenne/app /StrefaPlanistyczna/PL.ZIPPZP.10542/060104-POG/1POG-184SJ /20251110T090000
przestrzen nazw	PL.ZIPPZP.10542/060104-POG
lokalny id	1POG-184SJ
wersja id	20251110T090000
poczatek wersji obiektu	2025-11-10T09:00
nazwa	strefa wielofunkcyjna z zabudową mieszkaniową jednorodzinną
oznaczenie	184SJ
symbol	SJ
obowiazuje od	2025-10-24
obowiazuje do	obecnie
status	w opracowaniu https://inspire.ec.europa.eu/codelist/ProcessStepGeneralValue /elaboration
charakter ustalenia	ogólnie wiążące https://inspire.ec.europa.eu/codelist/RegulationNatureValue /generallyBinding
profil podstawowy	teren zabudowy mieszkaniowej jednorodzinnej teren usług teren komunikacji teren zieleni urządzonej

	teren ogrodów działkowych teren infrastruktury technicznej
profil dodatkowy	teren zabudowy letniskowej lub rekreacji indywidualnej teren zieleni naturalnej teren lasu teren wód
maksymalna nadziemna intensywnosc zabudowy	0.6
maksymalny udzial powierzchni zabudowy	40%
maksymalna wysokosc zabudowy	10.0 m
minimalny udzial powierzchni biologicznie czynnej	30%
geometria	
plan	https://www.gov.pl/zagospodarowanieprzestrzenne/app/AktPlanowaniaPrzestrzennego/PL.ZIPPZP.10542/060104-POG/1POG

strefa planistyczna	PL.ZIPPZP.10542_060104-POG_1POG-184SZ_20251110T090000
identifier	https://www.gov.pl/zagospodarowanieprzestrzenne/app/StrefaPlanistyczna/PL.ZIPPZP.10542/060104-POG/1POG-184SZ/20251110T090000
przestrzen nazw	PL.ZIPPZP.10542/060104-POG
lokalny id	1POG-184SZ
wersja id	20251110T090000
poczatek wersji obiektu	2025-11-10T09:00
nazwa	strefa wielofunkcyjna z zabudową zagrodową
oznaczenie	184SZ
symbol	SZ
obowiazuje od	2025-10-24
obowiazuje do	obecnie
status	w opracowaniu https://inspire.ec.europa.eu/codelist/ProcessStepGeneralValue/elaboration
charakter ustalenia	ogólnie wiążące https://inspire.ec.europa.eu/codelist/RegulationNatureValue/generallyBinding
profil podstawowy	teren zabudowy zagrodowej teren produkcji w gospodarstwach rolnych

	teren akwakultury i obsługi rybactwa teren komunikacji teren zieleni urządzonej teren ogrodów działkowych teren infrastruktury technicznej
profil dodatkowy	teren usług teren zieleni naturalnej teren lasu teren wód
maksymalna nadziemna intensywnosc zabudowy	0.8
maksymalny udzial powierzchni zabudowy	60%
maksymalna wysokosc zabudowy	15.0 m
minimalny udzial powierzchni biologicznie czynnej	30%
geometria	
plan	https://www.gov.pl/zagospodarowanieprzestrzenne/app /AktPlanowaniaPrzestrzennego/PL.ZIPPZP.10542/060104-POG/1POG

strefa planistyczna	PL.ZIPPZP.10542_060104-POG_1POG-185SJ_20251110T090000
identifier	https://www.gov.pl/zagospodarowanieprzestrzenne/app /StrefaPlanistyczna/PL.ZIPPZP.10542/060104-POG/1POG-185SJ /20251110T090000
przestrzen nazw	PL.ZIPPZP.10542/060104-POG
lokalny id	1POG-185SJ
wersja id	20251110T090000
poczatek wersji obiektu	2025-11-10T09:00
nazwa	strefa wielofunkcyjna z zabudową mieszkaniową jednorodzinną
oznaczenie	185SJ
symbol	SJ
obowiazuje od	2025-10-24
obowiazuje do	obecnie
status	w opracowaniu https://inspire.ec.europa.eu/codelist/ProcessStepGeneralValue /elaboration
charakter ustalenia	ogólnie wiążące https://inspire.ec.europa.eu/codelist/RegulationNatureValue /generallyBinding

profil podstawowy	teren zabudowy mieszkaniowej jednorodzinnej teren usług teren komunikacji teren zieleni urządzonej teren ogrodów działkowych teren infrastruktury technicznej
profil dodatkowy	teren zabudowy letniskowej lub rekreacji indywidualnej teren zieleni naturalnej teren lasu teren wód
maksymalna nadziemna intensywnosc zabudowy	0.6
maksymalny udzial powierzchni zabudowy	40%
maksymalna wysokosc zabudowy	10.0 m
minimalny udzial powierzchni biologicznie czynnej	30%
geometria	
plan	https://www.gov.pl/zagospodarowanieprzestrzenne/app /AktPlanowaniaPrzestrzennego/PL.ZIPPZP.10542/060104-POG/1POG

strefa planistyczna	PL.ZIPPZP.10542_060104-POG_1POG-185SZ_20251110T090000
identifier	https://www.gov.pl/zagospodarowanieprzestrzenne/app /StrefaPlanistyczna/PL.ZIPPZP.10542/060104-POG/1POG-185SZ /20251110T090000
przestrzen nazw	PL.ZIPPZP.10542/060104-POG
lokalny id	1POG-185SZ
wersja id	20251110T090000
poczatek wersji obiektu	2025-11-10T09:00
nazwa	strefa wielofunkcyjna z zabudową zagrodową
oznaczenie	185SZ
symbol	SZ
obowiazuje od	2025-10-24
obowiazuje do	obecnie
status	w opracowaniu https://inspire.ec.europa.eu/codelist/ProcessStepGeneralValue /elaboration
charakter ustalenia	ogólnie wiążące

	https://inspire.ec.europa.eu/codelist/RegulationNatureValue/generallyBinding
profil podstawowy	teren zabudowy zagrodowej teren produkcji w gospodarstwach rolnych teren akwakultury i obsługi rybactwa teren komunikacji teren zieleni urządzonej teren ogrodów działkowych teren infrastruktury technicznej
profil dodatkowy	teren usług teren zieleni naturalnej teren lasu teren wód
maksymalna nadziemna intensywnosc zabudowy	0.8
maksymalny udzial powierzchni zabudowy	60%
maksymalna wysokosc zabudowy	15.0 m
minimalny udzial powierzchni biologicznie czynnej	30%
geometria	
plan	https://www.gov.pl/zagospodarowanieprzestrzenne/app/AktPlanowaniaPrzestrzennego/PL.ZIPPZP.10542/060104-POG/1POG

strefa planistyczna	PL.ZIPPZP.10542_060104-POG_1POG-186SJ_20251110T090000
identifier	https://www.gov.pl/zagospodarowanieprzestrzenne/app/StrefaPlanistyczna/PL.ZIPPZP.10542/060104-POG/1POG-186SJ/20251110T090000
przestrzen nazw	PL.ZIPPZP.10542/060104-POG
lokalny id	1POG-186SJ
wersja id	20251110T090000
poczatek wersji obiektu	2025-11-10T09:00
nazwa	strefa wielofunkcyjna z zabudową mieszkaniową jednorodzinną
oznaczenie	186SJ
symbol	SJ
obowiazuje od	2025-10-24
obowiazuje do	obecnie
status	w opracowaniu https://inspire.ec.europa.eu/codelist/ProcessStepGeneralValue

	/elaboration
charakter ustalenia	ogólnie wiążące https://inspire.ec.europa.eu/codelist/RegulationNatureValue/generallyBinding
profil podstawowy	teren zabudowy mieszkaniowej jednorodzinnej teren usług teren komunikacji teren zieleni urządzonej teren ogrodów działkowych teren infrastruktury technicznej
profil dodatkowy	teren zabudowy letniskowej lub rekreacji indywidualnej teren zieleni naturalnej teren lasu teren wód
maksymalna nadziemna intensywnosc zabudowy	0.6
maksymalny udzial powierzchni zabudowy	40%
maksymalna wysokosc zabudowy	10.0 m
minimalny udzial powierzchni biologicznie czynnej	30%
geometria	
plan	https://www.gov.pl/zagospodarowanieprzestrzenne/app/AktPlanowaniaPrzestrzennego/PL.ZIPPZP.10542/060104-POG/1POG

strefa planistyczna	PL.ZIPPZP.10542_060104-POG_1POG-186SZ_20251110T090000
identifier	https://www.gov.pl/zagospodarowanieprzestrzenne/app/StrefaPlanistyczna/PL.ZIPPZP.10542/060104-POG/1POG-186SZ/20251110T090000
przestrzen nazw	PL.ZIPPZP.10542/060104-POG
lokalny id	1POG-186SZ
wersja id	20251110T090000
poczatek wersji obiektu	2025-11-10T09:00
nazwa	strefa wielofunkcyjna z zabudową zagrodową
oznaczenie	186SZ
symbol	SZ
obowiazuje od	2025-10-24
obowiazuje do	obecnie

status	w opracowaniu https://inspire.ec.europa.eu/codelist/ProcessStepGeneralValue/elaboration
charakter ustalenia	ogólnie wiążące https://inspire.ec.europa.eu/codelist/RegulationNatureValue/generallyBinding
profil podstawowy	teren zabudowy zagrodowej teren produkcji w gospodarstwach rolnych teren akwakultury i obsługi rybactwa teren komunikacji teren zieleni urządzonej teren ogrodów działkowych teren infrastruktury technicznej
profil dodatkowy	teren usług teren zieleni naturalnej teren lasu teren wód
maksymalna nadziemna intensywnosc zabudowy	0.8
maksymalny udzial powierzchni zabudowy	60%
maksymalna wysokosc zabudowy	15.0 m
minimalny udzial powierzchni biologicznie czynnej	30%
geometria	
plan	https://www.gov.pl/zagospodarowanieprzestrzenne/app/AktPlanowaniaPrzestrzennego/PL.ZIPPZP.10542/060104-POG/1POG

strefa planistyczna	PL.ZIPPZP.10542_060104-POG_1POG-187SJ_20251110T090000
identifier	https://www.gov.pl/zagospodarowanieprzestrzenne/app/StrefaPlanistyczna/PL.ZIPPZP.10542/060104-POG/1POG-187SJ/20251110T090000
przestrzen nazw	PL.ZIPPZP.10542/060104-POG
lokalny id	1POG-187SJ
wersja id	20251110T090000
poczatek wersji obiektu	2025-11-10T09:00
nazwa	strefa wielofunkcyjna z zabudową mieszkaniową jednorodzinną
oznaczenie	187SJ
symbol	SJ

obowiazuje od	2025-10-24
obowiazuje do	obecnie
status	w opracowaniu https://inspire.ec.europa.eu/codelist/ProcessStepGeneralValue/elaboration
charakter ustalenia	ogólnie wiążące https://inspire.ec.europa.eu/codelist/RegulationNatureValue/generallyBinding
profil podstawowy	teren zabudowy mieszkaniowej jednorodzinnej teren usług teren komunikacji teren zieleni urządzonej teren ogrodów działkowych teren infrastruktury technicznej
profil dodatkowy	teren zabudowy letniskowej lub rekreacji indywidualnej teren zieleni naturalnej teren lasu teren wód
maksymalna nadziemna intensywnosc zabudowy	0.6
maksymalny udzial powierzchni zabudowy	40%
maksymalna wysokosc zabudowy	10.0 m
minimalny udzial powierzchni biologicznie czynnej	30%
geometria	
plan	https://www.gov.pl/zagospodarowanieprzestrzenne/app/AktPlanowaniaPrzestrzennego/PL.ZIPPZP.10542/060104-POG/1POG

strefa planistyczna	PL.ZIPPZP.10542_060104-POG_1POG-187SZ_20251110T090000
identifier	https://www.gov.pl/zagospodarowanieprzestrzenne/app/StrefaPlanistyczna/PL.ZIPPZP.10542/060104-POG/1POG-187SZ/20251110T090000
przestrzen nazw	PL.ZIPPZP.10542/060104-POG
lokalny id	1POG-187SZ
wersja id	20251110T090000
poczatek wersji obiektu	2025-11-10T09:00
nazwa	strefa wielofunkcyjna z zabudową zagrodową
oznaczenie	187SZ

symbol	SZ
obowiazuje od	2025-10-24
obowiazuje do	obecnie
status	w opracowaniu https://inspire.ec.europa.eu/codelist/ProcessStepGeneralValue/elaboration
charakter ustalenia	ogólnie wiążące https://inspire.ec.europa.eu/codelist/RegulationNatureValue/generallyBinding
profil podstawowy	teren zabudowy zagrodowej teren produkcji w gospodarstwach rolnych teren akwakultury i obsługi rybactwa teren komunikacji teren zieleni urządzonej teren ogrodów działkowych teren infrastruktury technicznej
profil dodatkowy	teren usług teren zieleni naturalnej teren lasu teren wód
maksymalna nadziemna intensywnosc zabudowy	0.8
maksymalny udzial powierzchni zabudowy	60%
maksymalna wysokosc zabudowy	15.0 m
minimalny udzial powierzchni biologicznie czynnej	30%
geometria	
plan	https://www.gov.pl/zagospodarowanieprzestrzenne/app/AktPlanowaniaPrzestrzennego/PL.ZIPPZP.10542/060104-POG/1POG

strefa planistyczna	PL.ZIPPZP.10542_060104-POG_1POG-188SJ_20251110T090000
identifier	https://www.gov.pl/zagospodarowanieprzestrzenne/app/StrefaPlanistyczna/PL.ZIPPZP.10542/060104-POG/1POG-188SJ/20251110T090000
przestrzen nazw	PL.ZIPPZP.10542/060104-POG
lokalny id	1POG-188SJ
wersja id	20251110T090000
poczatek wersji obiektu	2025-11-10T09:00

nazwa	strefa wielofunkcyjna z zabudową mieszkaniową jednorodzinną
oznaczenie	188SJ
symbol	SJ
obowiazuje od	2025-10-24
obowiazuje do	obecnie
status	w opracowaniu https://inspire.ec.europa.eu/codelist/ProcessStepGeneralValue/elaboration
charakter ustalenia	ogólnie wiążące https://inspire.ec.europa.eu/codelist/RegulationNatureValue/generallyBinding
profil podstawowy	teren zabudowy mieszkaniowej jednorodzinnej teren usług teren komunikacji teren zieleni urządzonej teren ogrodów działkowych teren infrastruktury technicznej
profil dodatkowy	teren zabudowy letniskowej lub rekreacji indywidualnej teren zieleni naturalnej teren lasu teren wód
maksymalna nadziemna intensywnosc zabudowy	0.6
maksymalny udzial powierzchni zabudowy	40%
maksymalna wysokosc zabudowy	10.0 m
minimalny udzial powierzchni biologicznie czynnej	30%
geometria	
plan	https://www.gov.pl/zagospodarowanieprzestrzenne/app/AktPlanowaniaPrzestrzennego/PL.ZIPPZP.10542/060104-POG/1POG

strefa planistyczna	PL.ZIPPZP.10542_060104-POG_1POG-188SZ_20251110T090000
identifier	https://www.gov.pl/zagospodarowanieprzestrzenne/app/StrefaPlanistyczna/PL.ZIPPZP.10542/060104-POG/1POG-188SZ/20251110T090000
przestrzen nazw	PL.ZIPPZP.10542/060104-POG
lokalny id	1POG-188SZ
wersja id	20251110T090000

poczatek wersji obiektu	2025-11-10T09:00
nazwa	strefa wielofunkcyjna z zabudową zagrodową
oznaczenie	188SZ
symbol	SZ
obowiazuje od	2025-10-24
obowiazuje do	obecnie
status	w opracowaniu https://inspire.ec.europa.eu/codelist/ProcessStepGeneralValue/elaboration
charakter ustalenia	ogólnie wiążące https://inspire.ec.europa.eu/codelist/RegulationNatureValue/generallyBinding
profil podstawowy	teren zabudowy zagrodowej teren produkcji w gospodarstwach rolnych teren akwakultury i obsługi rybactwa teren komunikacji teren zieleni urządzonej teren ogrodów działkowych teren infrastruktury technicznej
profil dodatkowy	teren usług teren zieleni naturalnej teren lasu teren wód
maksymalna nadziemna intensywnosc zabudowy	0.8
maksymalny udzial powierzchni zabudowy	60%
maksymalna wysokosc zabudowy	15.0 m
minimalny udzial powierzchni biologicznie czynnej	30%
geometria	
plan	https://www.gov.pl/zagospodarowanieprzestrzenne/app/AktPlanowaniaPrzestrzennego/PL.ZIPPZP.10542/060104-POG/1POG

strefa planistyczna	PL.ZIPPZP.10542_060104-POG_1POG-189SJ_20260512T075506
identifier	https://www.gov.pl/zagospodarowanieprzestrzenne/app/StrefaPlanistyczna/PL.ZIPPZP.10542/060104-POG/1POG-189SJ/20260512T075506
przestrzen nazw	PL.ZIPPZP.10542/060104-POG

lokalny id	1POG-189SJ
wersja id	20260512T075506
poczatek wersji obiektu	2026-05-12T07:55:06
nazwa	strefa wielofunkcyjna z zabudową mieszkaniową jednorodzinną
oznaczenie	189SJ
symbol	SJ
obowiazuje od	2025-10-24
obowiazuje do	obecnie
status	w opracowaniu https://inspire.ec.europa.eu/codelist/ProcessStepGeneralValue/elaboration
charakter ustalenia	ogólnie wiążące https://inspire.ec.europa.eu/codelist/RegulationNatureValue/generallyBinding
profil podstawowy	teren zabudowy mieszkaniowej jednorodzinnej teren usług teren komunikacji teren zieleni urządzonej teren ogrodów działkowych teren infrastruktury technicznej
profil dodatkowy	teren zabudowy letniskowej lub rekreacji indywidualnej teren zieleni naturalnej teren lasu teren wód
maksymalna nadziemna intensywnosc zabudowy	0.6
maksymalny udzial powierzchni zabudowy	40%
maksymalna wysokosc zabudowy	10.0 m
minimalny udzial powierzchni biologicznie czynnej	30%
geometria	
plan	https://www.gov.pl/zagospodarowanieprzestrzenne/app/AktPlanowaniaPrzestrzennego/PL.ZIPPZP.10542/060104-POG/1POG

strefa planistyczna	PL.ZIPPZP.10542_060104-POG_1POG-189SZ_20251110T090000
identifier	https://www.gov.pl/zagospodarowanieprzestrzenne/app/StrefaPlanistyczna/PL.ZIPPZP.10542/060104-POG/1POG-189SZ/20251110T090000

przestrzen nazw	PL.ZIPPZP.10542/060104-POG
lokalny id	1POG-189SZ
wersja id	20251110T090000
poczatek wersji obiektu	2025-11-10T09:00
nazwa	strefa wielofunkcyjna z zabudową zagrodową
oznaczenie	189SZ
symbol	SZ
obowiazuje od	2025-10-24
obowiazuje do	obecnie
status	w opracowaniu https://inspire.ec.europa.eu/codelist/ProcessStepGeneralValue/elaboration
charakter ustalenia	ogólnie wiążące https://inspire.ec.europa.eu/codelist/RegulationNatureValue/generallyBinding
profil podstawowy	teren zabudowy zagrodowej teren produkcji w gospodarstwach rolnych teren akwakultury i obsługi rybactwa teren komunikacji teren zieleni urządzonej teren ogrodów działkowych teren infrastruktury technicznej
profil dodatkowy	teren usług teren zieleni naturalnej teren lasu teren wód
maksymalna nadziemna intensywnosc zabudowy	0.8
maksymalny udzial powierzchni zabudowy	60%
maksymalna wysokosc zabudowy	15.0 m
minimalny udzial powierzchni biologicznie czynnej	30%
geometria	
plan	https://www.gov.pl/zagospodarowanieprzestrzenne/app/AktPlanowaniaPrzestrzennego/PL.ZIPPZP.10542/060104-POG/1POG

strefa planistyczna	PL.ZIPPZP.10542_060104-POG_1POG-190SJ_20251110T090000
identifier	https://www.gov.pl/zagospodarowanieprzestrzenne/app

	/StrefaPlanistyczna/PL.ZIPPZP.10542/060104-POG/1POG-190SJ /20251110T090000
przestrzen nazw	PL.ZIPPZP.10542/060104-POG
lokalny id	1POG-190SJ
wersja id	20251110T090000
poczatek wersji obiektu	2025-11-10T09:00
nazwa	strefa wielofunkcyjna z zabudową mieszkaniową jednorodzinną
oznaczenie	190SJ
symbol	SJ
obowiazuje od	2025-10-24
obowiazuje do	obecnie
status	w opracowaniu https://inspire.ec.europa.eu/codelist/ProcessStepGeneralValue/elaboration
charakter ustalenia	ogólnie wiążące https://inspire.ec.europa.eu/codelist/RegulationNatureValue/generallyBinding
profil podstawowy	teren zabudowy mieszkaniowej jednorodzinnej teren usług teren komunikacji teren zieleni urządzonej teren ogrodów działkowych teren infrastruktury technicznej
profil dodatkowy	teren zabudowy letniskowej lub rekreacji indywidualnej teren zieleni naturalnej teren lasu teren wód
maksymalna nadziemna intensywnosc zabudowy	0.6
maksymalny udzial powierzchni zabudowy	40%
maksymalna wysokosc zabudowy	10.0 m
minimalny udzial powierzchni biologicznie czynnej	30%
geometria	
plan	https://www.gov.pl/zagospodarowanieprzestrzenne/app/AktPlanowaniaPrzestrzennego/PL.ZIPPZP.10542/060104-POG/1POG
strefa planistyczna	PL.ZIPPZP.10542_060104-POG_1POG-190SZ_20251110T090000

identifier	https://www.gov.pl/zagospodarowanieprzestrzenne/app /StrefaPlanistyczna/PL.ZIPPZP.10542/060104-POG/1POG-190SZ /20251110T090000
przestrzen nazw	PL.ZIPPZP.10542/060104-POG
lokalny id	1POG-190SZ
wersja id	20251110T090000
poczatek wersji obiektu	2025-11-10T09:00
nazwa	strefa wielofunkcyjna z zabudową zagrodową
oznaczenie	190SZ
symbol	SZ
obowiazuje od	2025-10-24
obowiazuje do	obecnie
status	w opracowaniu https://inspire.ec.europa.eu/codelist/ProcessStepGeneralValue /elaboration
charakter ustalenia	ogólnie wiążące https://inspire.ec.europa.eu/codelist/RegulationNatureValue /generallyBinding
profil podstawowy	teren zabudowy zagrodowej teren produkcji w gospodarstwach rolnych teren akwakultury i obsługi rybactwa teren komunikacji teren zieleni urządzonej teren ogrodów działkowych teren infrastruktury technicznej
profil dodatkowy	teren usług teren zieleni naturalnej teren lasu teren wód
maksymalna nadziemna intensywnosc zabudowy	0.8
maksymalny udzial powierzchni zabudowy	60%
maksymalna wysokosc zabudowy	15.0 m
minimalny udzial powierzchni biologicznie czynnej	30%
geometria	
plan	https://www.gov.pl/zagospodarowanieprzestrzenne/app

	/AktPlanowaniaPrzestrzennego/PL.ZIPPZP.10542/060104-POG/1POG
strefa planistyczna	PL.ZIPPZP.10542_060104-POG_1POG-191SJ_20251110T090000
identifier	https://www.gov.pl/zagospodarowanieprzestrzenne/app /StrefaPlanistyczna/PL.ZIPPZP.10542/060104-POG/1POG-191SJ /20251110T090000
przestrzen nazw	PL.ZIPPZP.10542/060104-POG
lokalny id	1POG-191SJ
wersja id	20251110T090000
poczatek wersji obiektu	2025-11-10T09:00
nazwa	strefa wielofunkcyjna z zabudową mieszkaniową jednorodzinną
oznaczenie	191SJ
symbol	SJ
obowiazuje od	2025-10-24
obowiazuje do	obecnie
status	w opracowaniu https://inspire.ec.europa.eu/codelist/ProcessStepGeneralValue /elaboration
charakter ustalenia	ogólnie wiążące https://inspire.ec.europa.eu/codelist/RegulationNatureValue /generallyBinding
profil podstawowy	teren zabudowy mieszkaniowej jednorodzinnej teren usług teren komunikacji teren zieleni urządzonej teren ogrodów działkowych teren infrastruktury technicznej
profil dodatkowy	teren zabudowy letniskowej lub rekreacji indywidualnej teren zieleni naturalnej teren lasu teren wód
maksymalna nadziemna intensywnosc zabudowy	0.6
maksymalny udzial powierzchni zabudowy	40%
maksymalna wysokosc zabudowy	10.0 m
minimalny udzial powierzchni biologicznie czynnej	30%
geometria	

plan	https://www.gov.pl/zagospodarowanieprzestrzenne/app /AktPlanowaniaPrzestrzennego/PL.ZIPPZP.10542/060104-POG/1POG
strefa planistyczna	PL.ZIPPZP.10542_060104-POG_1POG-191SZ_20251110T090000
identifier	https://www.gov.pl/zagospodarowanieprzestrzenne/app /StrefaPlanistyczna/PL.ZIPPZP.10542/060104-POG/1POG-191SZ /20251110T090000
przestrzen nazw	PL.ZIPPZP.10542/060104-POG
lokalny id	1POG-191SZ
wersja id	20251110T090000
poczatek wersji obiektu	2025-11-10T09:00
nazwa	strefa wielofunkcyjna z zabudową zagrodową
oznaczenie	191SZ
symbol	SZ
obowiazuje od	2025-10-24
obowiazuje do	obecnie
status	w opracowaniu https://inspire.ec.europa.eu/codelist/ProcessStepGeneralValue /elaboration
charakter ustalenia	ogólnie wiążące https://inspire.ec.europa.eu/codelist/RegulationNatureValue /generallyBinding
profil podstawowy	teren zabudowy zagrodowej teren produkcji w gospodarstwach rolnych teren akwakultury i obsługi rybactwa teren komunikacji teren zieleni urządzonej teren ogrodów działkowych teren infrastruktury technicznej
profil dodatkowy	teren usług teren zieleni naturalnej teren lasu teren wód
maksymalna nadziemna intensywnosc zabudowy	0.8
maksymalny udzial powierzchni zabudowy	60%
maksymalna wysokosc zabudowy	15.0 m
minimalny udzial powierzchni biologicznie czynnej	30%
geometria	



plan	https://www.gov.pl/zagospodarowanieprzestrzenne/app /AktPlanowaniaPrzestrzennego/PL.ZIPPZP.10542/060104-POG/1POG

strefa planistyczna	PL.ZIPPZP.10542_060104-POG_1POG-192SJ_20251110T090000
identifier	https://www.gov.pl/zagospodarowanieprzestrzenne/app /StrefaPlanistyczna/PL.ZIPPZP.10542/060104-POG/1POG-192SJ /20251110T090000
przestrzen nazw	PL.ZIPPZP.10542/060104-POG
lokalny id	1POG-192SJ
wersja id	20251110T090000
poczatek wersji obiektu	2025-11-10T09:00
nazwa	strefa wielofunkcyjna z zabudową mieszkaniową jednorodzinną
oznaczenie	192SJ
symbol	SJ
obowiazuje od	2025-10-24
obowiazuje do	obecnie
status	w opracowaniu https://inspire.ec.europa.eu/codelist/ProcessStepGeneralValue /elaboration
charakter ustalenia	ogólnie wiążące https://inspire.ec.europa.eu/codelist/RegulationNatureValue /generallyBinding
profil podstawowy	teren zabudowy mieszkaniowej jednorodzinnej teren usług teren komunikacji teren zieleni urządzonej teren ogrodów działkowych teren infrastruktury technicznej
profil dodatkowy	teren zabudowy letniskowej lub rekreacji indywidualnej teren zieleni naturalnej teren lasu teren wód
maksymalna nadziemna intensywnosc zabudowy	0.6
maksymalny udzial powierzchni zabudowy	40%
maksymalna wysokosc zabudowy	10.0 m
minimalny udzial powierzchni	

biologicznie czynnej	30%
geometria	
plan	https://www.gov.pl/zagospodarowanieprzestrzenne/app /AktPlanowaniaPrzestrzennego/PL.ZIPPZP.10542/060104-POG/1POG
strefa planistyczna	PL.ZIPPZP.10542_060104-POG_1POG-192SZ_20251110T090000
identifier	https://www.gov.pl/zagospodarowanieprzestrzenne/app /StrefaPlanistyczna/PL.ZIPPZP.10542/060104-POG/1POG-192SZ /20251110T090000
przestrzen nazw	PL.ZIPPZP.10542/060104-POG
lokalny id	1POG-192SZ
wersja id	20251110T090000
poczatek wersji obiektu	2025-11-10T09:00
nazwa	strefa wielofunkcyjna z zabudową zagrodową
oznaczenie	192SZ
symbol	SZ
obowiazuje od	2025-10-24
obowiazuje do	obecnie
status	w opracowaniu https://inspire.ec.europa.eu/codelist/ProcessStepGeneralValue /elaboration
charakter ustalenia	ogólnie wiążące https://inspire.ec.europa.eu/codelist/RegulationNatureValue /generallyBinding
profil podstawowy	teren zabudowy zagrodowej teren produkcji w gospodarstwach rolnych teren akwakultury i obsługi rybactwa teren komunikacji teren zieleni urządzonej teren ogrodów działkowych teren infrastruktury technicznej
profil dodatkowy	teren usług teren zieleni naturalnej teren lasu teren wód
maksymalna nadziemna intensywnosc zabudowy	0.8
maksymalny udzial powierzchni zabudowy	60%

maksymalna wysokosc zabudowy	15.0 m
minimalny udzial powierzchni biologicznie czynnej	30%
geometria	
plan	https://www.gov.pl/zagospodarowanieprzestrzenne/app/AktPlanowaniaPrzestrzennego/PL.ZIPPZP.10542/060104-POG/1POG
strefa planistyczna	PL.ZIPPZP.10542_060104-POG_1POG-193SZ_20251110T090000
identifier	https://www.gov.pl/zagospodarowanieprzestrzenne/app/StrefaPlanistyczna/PL.ZIPPZP.10542/060104-POG/1POG-193SZ/20251110T090000
przestrzen nazw	PL.ZIPPZP.10542/060104-POG
lokalny id	1POG-193SZ
wersja id	20251110T090000
poczatek wersji obiektu	2025-11-10T09:00
nazwa	strefa wielofunkcyjna z zabudową zagrodową
oznaczenie	193SZ
symbol	SZ
obowiazuje od	2025-10-24
obowiazuje do	obecnie
status	w opracowaniu https://inspire.ec.europa.eu/codelist/ProcessStepGeneralValue/elaboration
charakter ustalenia	ogólnie wiążące https://inspire.ec.europa.eu/codelist/RegulationNatureValue/generallyBinding
profil podstawowy	teren zabudowy zagrodowej teren produkcji w gospodarstwach rolnych teren akwakultury i obsługi rybactwa teren komunikacji teren zieleni urządzonej teren ogrodów działkowych teren infrastruktury technicznej
profil dodatkowy	teren usług teren zieleni naturalnej teren lasu teren wód
maksymalna nadziemna intensywnosc zabudowy	0.8

maksymalny udzial powierzchni zabudowy	60%
maksymalna wysokosc zabudowy	15.0 m
minimalny udzial powierzchni biologicznie czynnej	30%
geometria	
plan	https://www.gov.pl/zagospodarowanieprzestrzenne/app /AktPlanowaniaPrzestrzennego/PL.ZIPPZP.10542/060104-POG/1POG

strefa planistyczna	PL.ZIPPZP.10542_060104-POG_1POG-194SJ_20251110T090000
identifier	https://www.gov.pl/zagospodarowanieprzestrzenne/app /StrefaPlanistyczna/PL.ZIPPZP.10542/060104-POG/1POG-194SJ /20251110T090000
przestrzen nazw	PL.ZIPPZP.10542/060104-POG
lokalny id	1POG-194SJ
wersja id	20251110T090000
poczatek wersji obiektu	2025-11-10T09:00
nazwa	strefa wielofunkcyjna z zabudową mieszkaniową jednorodzinną
oznaczenie	194SJ
symbol	SJ
obowiazuje od	2025-10-24
obowiazuje do	obecnie
status	w opracowaniu https://inspire.ec.europa.eu/codelist/ProcessStepGeneralValue /elaboration
charakter ustalenia	ogólnie wiążące https://inspire.ec.europa.eu/codelist/RegulationNatureValue /generallyBinding
profil podstawowy	teren zabudowy mieszkaniowej jednorodzinnej teren usług teren komunikacji teren zieleni urządzonej teren ogrodów działkowych teren infrastruktury technicznej
profil dodatkowy	teren zabudowy letniskowej lub rekreacji indywidualnej teren zieleni naturalnej teren lasu teren wód
maksymalna nadziemna	

intensywnosc zabudowy	0.6
maksymalny udzial powierzchni zabudowy	40%
maksymalna wysokosc zabudowy	10.0 m
minimalny udzial powierzchni biologicznie czynnej	30%
geometria	
plan	https://www.gov.pl/zagospodarowanieprzestrzenne/app /AktPlanowaniaPrzestrzennego/PL.ZIPPZP.10542/060104-POG/1POG
strefa planistyczna	PL.ZIPPZP.10542_060104-POG_1POG-194SZ_20251110T090000
identifier	https://www.gov.pl/zagospodarowanieprzestrzenne/app /StrefaPlanistyczna/PL.ZIPPZP.10542/060104-POG/1POG-194SZ /20251110T090000
przestrzen nazw	PL.ZIPPZP.10542/060104-POG
lokalny id	1POG-194SZ
wersja id	20251110T090000
poczatek wersji obiektu	2025-11-10T09:00
nazwa	strefa wielofunkcyjna z zabudową zagrodową
oznaczenie	194SZ
symbol	SZ
obowiazuje od	2025-10-24
obowiazuje do	obecnie
status	w opracowaniu https://inspire.ec.europa.eu/codelist/ProcessStepGeneralValue /elaboration
charakter ustalenia	ogólnie wiążące https://inspire.ec.europa.eu/codelist/RegulationNatureValue /generallyBinding
profil podstawowy	teren zabudowy zagrodowej teren produkcji w gospodarstwach rolnych teren akwakultury i obsługi rybactwa teren komunikacji teren zieleni urządzonej teren ogrodów działkowych teren infrastruktury technicznej
profil dodatkowy	teren usług teren zieleni naturalnej

	teren lasu teren wód
maksymalna nadziemna intensywnosc zabudowy	0.8
maksymalny udzial powierzchni zabudowy	60%
maksymalna wysokosc zabudowy	15.0 m
minimalny udzial powierzchni biologicznie czynnej	30%
geometria	
plan	https://www.gov.pl/zagospodarowanieprzestrzenne/app /AktPlanowaniaPrzestrzennego/PL.ZIPPZP.10542/060104-POG/1POG

strefa planistyczna	PL.ZIPPZP.10542_060104-POG_1POG-195SJ_20251110T090000
identifier	https://www.gov.pl/zagospodarowanieprzestrzenne/app /StrefaPlanistyczna/PL.ZIPPZP.10542/060104-POG/1POG-195SJ /20251110T090000
przestrzen nazw	PL.ZIPPZP.10542/060104-POG
lokalny id	1POG-195SJ
wersja id	20251110T090000
poczatek wersji obiektu	2025-11-10T09:00
nazwa	strefa wielofunkcyjna z zabudową mieszkaniową jednorodzinną
oznaczenie	195SJ
symbol	SJ
obowiazuje od	2025-10-24
obowiazuje do	obecnie
status	w opracowaniu https://inspire.ec.europa.eu/codelist/ProcessStepGeneralValue /elaboration
charakter ustalenia	ogólnie wiążące https://inspire.ec.europa.eu/codelist/RegulationNatureValue /generallyBinding
profil podstawowy	teren zabudowy mieszkaniowej jednorodzinnej teren usług teren komunikacji teren zieleni urządzonej teren ogrodów działkowych teren infrastruktury technicznej

profil dodatkowy	teren zabudowy letniskowej lub rekreacji indywidualnej teren zieleni naturalnej teren lasu teren wód
maksymalna nadziemna intensywnosc zabudowy	0.6
maksymalny udzial powierzchni zabudowy	40%
maksymalna wysokosc zabudowy	10.0 m
minimalny udzial powierzchni biologicznie czynnej	30%
geometria	
plan	https://www.gov.pl/zagospodarowanieprzestrzenne/app /AktPlanowaniaPrzestrzennego/PL.ZIPPZP.10542/060104-POG/1POG

strefa planistyczna	PL.ZIPPZP.10542_060104-POG_1POG-195SZ_20251110T090000
identifier	https://www.gov.pl/zagospodarowanieprzestrzenne/app /StrefaPlanistyczna/PL.ZIPPZP.10542/060104-POG/1POG-195SZ /20251110T090000
przestrzen nazw	PL.ZIPPZP.10542/060104-POG
lokalny id	1POG-195SZ
wersja id	20251110T090000
poczatek wersji obiektu	2025-11-10T09:00
nazwa	strefa wielofunkcyjna z zabudową zagrodową
oznaczenie	195SZ
symbol	SZ
obowiazuje od	2025-10-24
obowiazuje do	obecnie
status	w opracowaniu https://inspire.ec.europa.eu/codelist/ProcessStepGeneralValue /elaboration
charakter ustalenia	ogólnie wiążące https://inspire.ec.europa.eu/codelist/RegulationNatureValue /generallyBinding
profil podstawowy	teren zabudowy zagrodowej teren produkcji w gospodarstwach rolnych teren akwakultury i obsługi rybactwa teren komunikacji teren zieleni urządzonej

	teren ogrodów działkowych teren infrastruktury technicznej
profil dodatkowy	teren usług teren zieleni naturalnej teren lasu teren wód
maksymalna nadziemna intensywnosc zabudowy	0.8
maksymalny udzial powierzchni zabudowy	60%
maksymalna wysokosc zabudowy	15.0 m
minimalny udzial powierzchni biologicznie czynnej	30%
geometria	
plan	https://www.gov.pl/zagospodarowanieprzestrzenne/app /AktPlanowaniaPrzestrzennego/PL.ZIPPZP.10542/060104-POG/1POG

strefa planistyczna	PL.ZIPPZP.10542_060104-POG_1POG-196SJ_20251110T090000
identifier	https://www.gov.pl/zagospodarowanieprzestrzenne/app /StrefaPlanistyczna/PL.ZIPPZP.10542/060104-POG/1POG-196SJ /20251110T090000
przestrzen nazw	PL.ZIPPZP.10542/060104-POG
lokalny id	1POG-196SJ
wersja id	20251110T090000
poczatek wersji obiektu	2025-11-10T09:00
nazwa	strefa wielofunkcyjna z zabudową mieszkaniową jednorodzinną
oznaczenie	196SJ
symbol	SJ
obowiazuje od	2025-10-24
obowiazuje do	obecnie
status	w opracowaniu https://inspire.ec.europa.eu/codelist/ProcessStepGeneralValue /elaboration
charakter ustalenia	ogólnie wiążące https://inspire.ec.europa.eu/codelist/RegulationNatureValue /generallyBinding
profil podstawowy	teren zabudowy mieszkaniowej jednorodzinnej teren usług

	teren komunikacji teren zieleni urządzonej teren ogrodów działkowych teren infrastruktury technicznej
profil dodatkowy	teren zabudowy letniskowej lub rekreacji indywidualnej teren zieleni naturalnej teren lasu teren wód
maksymalna nadziemna intensywnosc zabudowy	0.6
maksymalny udzial powierzchni zabudowy	40%
maksymalna wysokosc zabudowy	10.0 m
minimalny udzial powierzchni biologicznie czynnej	30%
geometria	
plan	https://www.gov.pl/zagospodarowanieprzestrzenne/app /AktPlanowaniaPrzestrzennego/PL.ZIPPZP.10542/060104-POG/1POG

strefa planistyczna	PL.ZIPPZP.10542_060104-POG_1POG-196SZ_20251110T090000
identifier	https://www.gov.pl/zagospodarowanieprzestrzenne/app /StrefaPlanistyczna/PL.ZIPPZP.10542/060104-POG/1POG-196SZ /20251110T090000
przestrzen nazw	PL.ZIPPZP.10542/060104-POG
lokalny id	1POG-196SZ
wersja id	20251110T090000
poczatek wersji obiektu	2025-11-10T09:00
nazwa	strefa wielofunkcyjna z zabudową zagrodową
oznaczenie	196SZ
symbol	SZ
obowiazuje od	2025-10-24
obowiazuje do	obecnie
status	w opracowaniu https://inspire.ec.europa.eu/codelist/ProcessStepGeneralValue /elaboration
charakter ustalenia	ogólnie wiążące https://inspire.ec.europa.eu/codelist/RegulationNatureValue /generallyBinding

profil podstawowy	teren zabudowy zagrodowej teren produkcji w gospodarstwach rolnych teren akwakultury i obsługi rybactwa teren komunikacji teren zieleni urządzonej teren ogrodów działkowych teren infrastruktury technicznej
profil dodatkowy	teren usług teren zieleni naturalnej teren lasu teren wód
maksymalna nadziemna intensywnosc zabudowy	0.8
maksymalny udzial powierzchni zabudowy	60%
maksymalna wysokosc zabudowy	15.0 m
minimalny udzial powierzchni biologicznie czynnej	30%
geometria	
plan	https://www.gov.pl/zagospodarowanieprzestrzenne/app /AktPlanowaniaPrzestrzennego/PL.ZIPPZP.10542/060104-POG/1POG

strefa planistyczna	PL.ZIPPZP.10542_060104-POG_1POG-197SJ_20251110T090000
identifier	https://www.gov.pl/zagospodarowanieprzestrzenne/app /StrefaPlanistyczna/PL.ZIPPZP.10542/060104-POG/1POG-197SJ /20251110T090000
przestrzen nazw	PL.ZIPPZP.10542/060104-POG
lokalny id	1POG-197SJ
wersja id	20251110T090000
poczatek wersji obiektu	2025-11-10T09:00
nazwa	strefa wielofunkcyjna z zabudową mieszkaniową jednorodzinną
oznaczenie	197SJ
symbol	SJ
obowiazuje od	2025-10-24
obowiazuje do	obecnie
status	w opracowaniu https://inspire.ec.europa.eu/codelist/ProcessStepGeneralValue /elaboration
charakter ustalenia	ogólnie wiążące

	https://inspire.ec.europa.eu/codelist/RegulationNatureValue/generallyBinding
profil podstawowy	teren zabudowy mieszkaniowej jednorodzinnej teren usług teren komunikacji teren zieleni urządzonej teren ogrodów działkowych teren infrastruktury technicznej
profil dodatkowy	teren zabudowy letniskowej lub rekreacji indywidualnej teren zieleni naturalnej teren lasu teren wód
maksymalna nadziemna intensywnosc zabudowy	0.6
maksymalny udzial powierzchni zabudowy	40%
maksymalna wysokosc zabudowy	10.0 m
minimalny udzial powierzchni biologicznie czynnej	30%
geometria	
plan	https://www.gov.pl/zagospodarowanieprzestrzenne/app/AktPlanowaniaPrzestrzennego/PL.ZIPPZP.10542/060104-POG/1POG
strefa planistyczna	PL.ZIPPZP.10542_060104-POG_1POG-197SZ_20251110T090000
identifier	https://www.gov.pl/zagospodarowanieprzestrzenne/app/StrefaPlanistyczna/PL.ZIPPZP.10542/060104-POG/1POG-197SZ/20251110T090000
przestrzen nazw	PL.ZIPPZP.10542/060104-POG
lokalny id	1POG-197SZ
wersja id	20251110T090000
poczatek wersji obiektu	2025-11-10T09:00
nazwa	strefa wielofunkcyjna z zabudową zagrodową
oznaczenie	197SZ
symbol	SZ
obowiazuje od	2025-10-24
obowiazuje do	obecnie
status	w opracowaniu https://inspire.ec.europa.eu/codelist/ProcessStepGeneralValue/elaboration

charakter ustalenia	ogólnie wiążące https://inspire.ec.europa.eu/codelist/RegulationNatureValue/generallyBinding
profil podstawowy	teren zabudowy zagrodowej teren produkcji w gospodarstwach rolnych teren akwakultury i obsługi rybactwa teren komunikacji teren zieleni urządzonej teren ogrodów działkowych teren infrastruktury technicznej
profil dodatkowy	teren usług teren zieleni naturalnej teren lasu teren wód
maksymalna nadziemna intensywnosc zabudowy	0.8
maksymalny udzial powierzchni zabudowy	60%
maksymalna wysokosc zabudowy	15.0 m
minimalny udzial powierzchni biologicznie czynnej	30%
geometria	
plan	https://www.gov.pl/zagospodarowanieprzestrzenne/app/AktPlanowaniaPrzestrzennego/PL.ZIPPZP.10542/060104-POG/1POG

strefa planistyczna	PL.ZIPPZP.10542_060104-POG_1POG-198SJ_20251110T090000
identifier	https://www.gov.pl/zagospodarowanieprzestrzenne/app/StrefaPlanistyczna/PL.ZIPPZP.10542/060104-POG/1POG-198SJ/20251110T090000
przestrzen nazw	PL.ZIPPZP.10542/060104-POG
lokalny id	1POG-198SJ
wersja id	20251110T090000
poczatek wersji obiektu	2025-11-10T09:00
nazwa	strefa wielofunkcyjna z zabudową mieszkaniową jednorodzinną
oznaczenie	198SJ
symbol	SJ
obowiazuje od	2025-10-24
obowiazuje do	obecnie

status	w opracowaniu https://inspire.ec.europa.eu/codelist/ProcessStepGeneralValue/elaboration
charakter ustalenia	ogólnie wiążące https://inspire.ec.europa.eu/codelist/RegulationNatureValue/generallyBinding
profil podstawowy	teren zabudowy mieszkaniowej jednorodzinnej teren usług teren komunikacji teren zieleni urządzonej teren ogrodów działkowych teren infrastruktury technicznej
profil dodatkowy	teren zabudowy letniskowej lub rekreacji indywidualnej teren zieleni naturalnej teren lasu teren wód
maksymalna nadziemna intensywnosc zabudowy	0.6
maksymalny udzial powierzchni zabudowy	40%
maksymalna wysokosc zabudowy	10.0 m
minimalny udzial powierzchni biologicznie czynnej	30%
geometria	
plan	https://www.gov.pl/zagospodarowanieprzestrzenne/app/AktPlanowaniaPrzestrzennego/PL.ZIPPZP.10542/060104-POG/1POG

strefa planistyczna	PL.ZIPPZP.10542_060104-POG_1POG-198SZ_20251110T090000
identifier	https://www.gov.pl/zagospodarowanieprzestrzenne/app/StrefaPlanistyczna/PL.ZIPPZP.10542/060104-POG/1POG-198SZ/20251110T090000
przestrzen nazw	PL.ZIPPZP.10542/060104-POG
lokalny id	1POG-198SZ
wersja id	20251110T090000
poczatek wersji obiektu	2025-11-10T09:00
nazwa	strefa wielofunkcyjna z zabudową zagrodową
oznaczenie	198SZ
symbol	SZ
obowiazuje od	2025-10-24

obowiazuje do	obecnie
status	w opracowaniu https://inspire.ec.europa.eu/codelist/ProcessStepGeneralValue/elaboration
charakter ustalenia	ogólnie wiążące https://inspire.ec.europa.eu/codelist/RegulationNatureValue/generallyBinding
profil podstawowy	teren zabudowy zagrodowej teren produkcji w gospodarstwach rolnych teren akwakultury i obsługi rybactwa teren komunikacji teren zieleni urządzonej teren ogrodów działkowych teren infrastruktury technicznej
profil dodatkowy	teren usług teren zieleni naturalnej teren lasu teren wód
maksymalna nadziemna intensywnosc zabudowy	0.8
maksymalny udzial powierzchni zabudowy	60%
maksymalna wysokosc zabudowy	15.0 m
minimalny udzial powierzchni biologicznie czynnej	30%
geometria	
plan	https://www.gov.pl/zagospodarowanieprzestrzenne/app/AktPlanowaniaPrzestrzennego/PL.ZIPPZP.10542/060104-POG/1POG

strefa planistyczna	PL.ZIPPZP.10542_060104-POG_1POG-199SJ_20251110T090000
identifier	https://www.gov.pl/zagospodarowanieprzestrzenne/app/StrefaPlanistyczna/PL.ZIPPZP.10542/060104-POG/1POG-199SJ/20251110T090000
przestrzen nazw	PL.ZIPPZP.10542/060104-POG
lokalny id	1POG-199SJ
wersja id	20251110T090000
poczatek wersji obiektu	2025-11-10T09:00
nazwa	strefa wielofunkcyjna z zabudową mieszkaniową jednorodzinną
oznaczenie	199SJ

symbol	SJ
obowiazuje od	2025-10-24
obowiazuje do	obecnie
status	w opracowaniu https://inspire.ec.europa.eu/codelist/ProcessStepGeneralValue/elaboration
charakter ustalenia	ogólnie wiążące https://inspire.ec.europa.eu/codelist/RegulationNatureValue/generallyBinding
profil podstawowy	teren zabudowy mieszkaniowej jednorodzinnej teren usług teren komunikacji teren zieleni urządzonej teren ogrodów działkowych teren infrastruktury technicznej
profil dodatkowy	teren zabudowy letniskowej lub rekreacji indywidualnej teren zieleni naturalnej teren lasu teren wód
maksymalna nadziemna intensywnosc zabudowy	0.6
maksymalny udzial powierzchni zabudowy	40%
maksymalna wysokosc zabudowy	10.0 m
minimalny udzial powierzchni biologicznie czynnej	30%
geometria	
plan	https://www.gov.pl/zagospodarowanieprzestrzenne/app/AktPlanowaniaPrzestrzennego/PL.ZIPPZP.10542/060104-POG/1POG

strefa planistyczna	PL.ZIPPZP.10542_060104-POG_1POG-199SZ_20251110T090000
identifier	https://www.gov.pl/zagospodarowanieprzestrzenne/app/StrefaPlanistyczna/PL.ZIPPZP.10542/060104-POG/1POG-199SZ/20251110T090000
przestrzen nazw	PL.ZIPPZP.10542/060104-POG
lokalny id	1POG-199SZ
wersja id	20251110T090000
poczatek wersji obiektu	2025-11-10T09:00
nazwa	strefa wielofunkcyjna z zabudową zagrodową

oznaczenie	199SZ
symbol	SZ
obowiazuje od	2025-10-24
obowiazuje do	obecnie
status	w opracowaniu https://inspire.ec.europa.eu/codelist/ProcessStepGeneralValue/elaboration
charakter ustalenia	ogólnie wiążące https://inspire.ec.europa.eu/codelist/RegulationNatureValue/generallyBinding
profil podstawowy	teren zabudowy zagrodowej teren produkcji w gospodarstwach rolnych teren akwakultury i obsługi rybactwa teren komunikacji teren zieleni urządzonej teren ogrodów działkowych teren infrastruktury technicznej
profil dodatkowy	teren usług teren zieleni naturalnej teren lasu teren wód
maksymalna nadziemna intensywnosc zabudowy	0.8
maksymalny udzial powierzchni zabudowy	60%
maksymalna wysokosc zabudowy	15.0 m
minimalny udzial powierzchni biologicznie czynnej	30%
geometria	
plan	https://www.gov.pl/zagospodarowanieprzestrzenne/app/AktPlanowaniaPrzestrzennego/PL.ZIPPZP.10542/060104-POG/1POG

strefa planistyczna	PL.ZIPPZP.10542_060104-POG_1POG-200SJ_20251110T090000
identifier	https://www.gov.pl/zagospodarowanieprzestrzenne/app/StrefaPlanistyczna/PL.ZIPPZP.10542/060104-POG/1POG-200SJ/20251110T090000
przestrzen nazw	PL.ZIPPZP.10542/060104-POG
lokalny id	1POG-200SJ
wersja id	20251110T090000

poczatek wersji obiektu	2025-11-10T09:00
nazwa	strefa wielofunkcyjna z zabudową mieszkaniową jednorodzinną
oznaczenie	200SJ
symbol	SJ
obowiazuje od	2025-10-24
obowiazuje do	obecnie
status	w opracowaniu https://inspire.ec.europa.eu/codelist/ProcessStepGeneralValue/elaboration
charakter ustalenia	ogólnie wiążące https://inspire.ec.europa.eu/codelist/RegulationNatureValue/generallyBinding
profil podstawowy	teren zabudowy mieszkaniowej jednorodzinnej teren usług teren komunikacji teren zieleni urządzonej teren ogrodów działkowych teren infrastruktury technicznej
profil dodatkowy	teren zabudowy letniskowej lub rekreacji indywidualnej teren zieleni naturalnej teren lasu teren wód
maksymalna nadziemna intensywnosc zabudowy	0.6
maksymalny udzial powierzchni zabudowy	40%
maksymalna wysokosc zabudowy	10.0 m
minimalny udzial powierzchni biologicznie czynnej	30%
geometria	
plan	https://www.gov.pl/zagospodarowanieprzestrzenne/app/AktPlanowaniaPrzestrzennego/PL.ZIPPZP.10542/060104-POG/1POG

strefa planistyczna	PL.ZIPPZP.10542_060104-POG_1POG-200SZ_20251110T090000
identifier	https://www.gov.pl/zagospodarowanieprzestrzenne/app/StrefaPlanistyczna/PL.ZIPPZP.10542/060104-POG/1POG-200SZ/20251110T090000
przestrzen nazw	PL.ZIPPZP.10542/060104-POG
lokalny id	1POG-200SZ

wersja id	20251110T090000
poczatek wersji obiektu	2025-11-10T09:00
nazwa	strefa wielofunkcyjna z zabudową zagrodową
oznaczenie	200SZ
symbol	SZ
obowiazuje od	2025-10-24
obowiazuje do	obecnie
status	w opracowaniu https://inspire.ec.europa.eu/codelist/ProcessStepGeneralValue/elaboration
charakter ustalenia	ogólnie wiążące https://inspire.ec.europa.eu/codelist/RegulationNatureValue/generallyBinding
profil podstawowy	teren zabudowy zagrodowej teren produkcji w gospodarstwach rolnych teren akwakultury i obsługi rybactwa teren komunikacji teren zieleni urządzonej teren ogrodów działkowych teren infrastruktury technicznej
profil dodatkowy	teren usług teren zieleni naturalnej teren lasu teren wód
maksymalna nadziemna intensywnosc zabudowy	0.8
maksymalny udzial powierzchni zabudowy	60%
maksymalna wysokosc zabudowy	15.0 m
minimalny udzial powierzchni biologicznie czynnej	30%
geometria	
plan	https://www.gov.pl/zagospodarowanieprzestrzenne/app/AktPlanowaniaPrzestrzennego/PL.ZIPPZP.10542/060104-POG/1POG

strefa planistyczna	PL.ZIPPZP.10542_060104-POG_1POG-201SJ_20251110T090000
identifier	https://www.gov.pl/zagospodarowanieprzestrzenne/app/StrefaPlanistyczna/PL.ZIPPZP.10542/060104-POG/1POG-201SJ/20251110T090000

przestrzen nazw	PL.ZIPPZP.10542/060104-POG
lokalny id	1POG-201SJ
wersja id	20251110T090000
poczatek wersji obiektu	2025-11-10T09:00
nazwa	strefa wielofunkcyjna z zabudową mieszkaniową jednorodzinną
oznaczenie	201SJ
symbol	SJ
obowiazuje od	2025-10-24
obowiazuje do	obecnie
status	w opracowaniu https://inspire.ec.europa.eu/codelist/ProcessStepGeneralValue/elaboration
charakter ustalenia	ogólnie wiążące https://inspire.ec.europa.eu/codelist/RegulationNatureValue/generallyBinding
profil podstawowy	teren zabudowy mieszkaniowej jednorodzinnej teren usług teren komunikacji teren zieleni urządzonej teren ogrodów działkowych teren infrastruktury technicznej
profil dodatkowy	teren zabudowy letniskowej lub rekreacji indywidualnej teren zieleni naturalnej teren lasu teren wód
maksymalna nadziemna intensywnosc zabudowy	0.6
maksymalny udzial powierzchni zabudowy	40%
maksymalna wysokosc zabudowy	10.0 m
minimalny udzial powierzchni biologicznie czynnej	30%
geometria	
plan	https://www.gov.pl/zagospodarowanieprzestrzenne/app/AktPlanowaniaPrzestrzennego/PL.ZIPPZP.10542/060104-POG/1POG

strefa planistyczna	PL.ZIPPZP.10542_060104-POG_1POG-201SZ_20251110T090000
identifier	https://www.gov.pl/zagospodarowanieprzestrzenne/app/StrefaPlanistyczna/PL.ZIPPZP.10542/060104-POG/1POG-201SZ

	/20251110T090000
przestrzen nazw	PL.ZIPPZP.10542/060104-POG
lokalny id	1POG-201SZ
wersja id	20251110T090000
poczatek wersji obiektu	2025-11-10T09:00
nazwa	strefa wielofunkcyjna z zabudową zagrodową
oznaczenie	201SZ
symbol	SZ
obowiazuje od	2025-10-24
obowiazuje do	obecnie
status	w opracowaniu https://inspire.ec.europa.eu/codelist/ProcessStepGeneralValue/elaboration
charakter ustalenia	ogólnie wiążące https://inspire.ec.europa.eu/codelist/RegulationNatureValue/generallyBinding
profil podstawowy	teren zabudowy zagrodowej teren produkcji w gospodarstwach rolnych teren akwakultury i obsługi rybactwa teren komunikacji teren zieleni urządzonej teren ogrodów działkowych teren infrastruktury technicznej
profil dodatkowy	teren usług teren zieleni naturalnej teren lasu teren wód
maksymalna nadziemna intensywnosc zabudowy	0.8
maksymalny udzial powierzchni zabudowy	60%
maksymalna wysokosc zabudowy	15.0 m
minimalny udzial powierzchni biologicznie czynnej	30%
geometria	
plan	https://www.gov.pl/zagospodarowanieprzestrzenne/app/AktPlanowaniaPrzestrzennego/PL.ZIPPZP.10542/060104-POG/1POG
strefa planistyczna	PL.ZIPPZP.10542_060104-POG_1POG-202SJ_20251110T090000

identifier	https://www.gov.pl/zagospodarowanieprzestrzenne/app/StrefaPlanistyczna/PL.ZIPPZP.10542/060104-POG/1POG-202SJ/20251110T090000
przestrzen nazw	PL.ZIPPZP.10542/060104-POG
lokalny id	1POG-202SJ
wersja id	20251110T090000
poczatek wersji obiektu	2025-11-10T09:00
nazwa	strefa wielofunkcyjna z zabudową mieszkaniową jednorodzinną
oznaczenie	202SJ
symbol	SJ
obowiazuje od	2025-10-24
obowiazuje do	obecnie
status	w opracowaniu https://inspire.ec.europa.eu/codelist/ProcessStepGeneralValue/elaboration
charakter ustalenia	ogólnie wiążące https://inspire.ec.europa.eu/codelist/RegulationNatureValue/generallyBinding
profil podstawowy	teren zabudowy mieszkaniowej jednorodzinnej teren usług teren komunikacji teren zieleni urządzonej teren ogrodów działkowych teren infrastruktury technicznej
profil dodatkowy	teren zabudowy letniskowej lub rekreacji indywidualnej teren zieleni naturalnej teren lasu teren wód
maksymalna nadziemna intensywnosc zabudowy	0.6
maksymalny udzial powierzchni zabudowy	40%
maksymalna wysokosc zabudowy	10.0 m
minimalny udzial powierzchni biologicznie czynnej	30%
geometria	
plan	https://www.gov.pl/zagospodarowanieprzestrzenne/app/AktPlanowaniaPrzestrzennego/PL.ZIPPZP.10542/060104-POG/1POG

strefa planistyczna	PL.ZIPPZP.10542_060104-POG_1POG-202SZ_20251110T090000
identifier	https://www.gov.pl/zagospodarowanieprzestrzenne/app/StrefaPlanistyczna/PL.ZIPPZP.10542/060104-POG/1POG-202SZ/20251110T090000
przestrzen nazw	PL.ZIPPZP.10542/060104-POG
lokalny id	1POG-202SZ
wersja id	20251110T090000
poczatek wersji obiektu	2025-11-10T09:00
nazwa	strefa wielofunkcyjna z zabudową zagrodową
oznaczenie	202SZ
symbol	SZ
obowiazuje od	2025-10-24
obowiazuje do	obecnie
status	w opracowaniu https://inspire.ec.europa.eu/codelist/ProcessStepGeneralValue/elaboration
charakter ustalenia	ogólnie wiążące https://inspire.ec.europa.eu/codelist/RegulationNatureValue/generallyBinding
profil podstawowy	teren zabudowy zagrodowej teren produkcji w gospodarstwach rolnych teren akwakultury i obsługi rybactwa teren komunikacji teren zieleni urządzonej teren ogrodów działkowych teren infrastruktury technicznej
profil dodatkowy	teren usług teren zieleni naturalnej teren lasu teren wód
maksymalna nadziemna intensywnosc zabudowy	0.8
maksymalny udzial powierzchni zabudowy	60%
maksymalna wysokosc zabudowy	15.0 m
minimalny udzial powierzchni biologicznie czynnej	30%
geometria	

plan	https://www.gov.pl/zagospodarowanieprzestrzenne/app /AktPlanowaniaPrzestrzennego/PL.ZIPPZP.10542/060104-POG/1POG
strefa planistyczna	PL.ZIPPZP.10542_060104-POG_1POG-203SZ_20251110T090000
identifier	https://www.gov.pl/zagospodarowanieprzestrzenne/app /StrefaPlanistyczna/PL.ZIPPZP.10542/060104-POG/1POG-203SZ /20251110T090000
przestrzen nazw	PL.ZIPPZP.10542/060104-POG
lokalny id	1POG-203SZ
wersja id	20251110T090000
poczatek wersji obiektu	2025-11-10T09:00
nazwa	strefa wielofunkcyjna z zabudową zagrodową
oznaczenie	203SZ
symbol	SZ
obowiazuje od	2025-10-24
obowiazuje do	obecnie
status	w opracowaniu https://inspire.ec.europa.eu/codelist/ProcessStepGeneralValue /elaboration
charakter ustalenia	ogólnie wiążące https://inspire.ec.europa.eu/codelist/RegulationNatureValue /generallyBinding
profil podstawowy	teren zabudowy zagrodowej teren produkcji w gospodarstwach rolnych teren akwakultury i obsługi rybactwa teren komunikacji teren zieleni urządzonej teren ogrodów działkowych teren infrastruktury technicznej
profil dodatkowy	teren usług teren zieleni naturalnej teren lasu teren wód
maksymalna nadziemna intensywnosc zabudowy	0.8
maksymalny udzial powierzchni zabudowy	60%
maksymalna wysokosc zabudowy	15.0 m
minimalny udzial powierzchni biologicznie czynnej	30%
geometria	



plan	https://www.gov.pl/zagospodarowanieprzestrzenne/app /AktPlanowaniaPrzestrzennego/PL.ZIPPZP.10542/060104-POG/1POG

strefa planistyczna	PL.ZIPPZP.10542_060104-POG_1POG-203SJ_20251110T090000
identifier	https://www.gov.pl/zagospodarowanieprzestrzenne/app /StrefaPlanistyczna/PL.ZIPPZP.10542/060104-POG/1POG-203SJ /20251110T090000
przestrzen nazw	PL.ZIPPZP.10542/060104-POG
lokalny id	1POG-203SJ
wersja id	20251110T090000
poczatek wersji obiektu	2025-11-10T09:00
nazwa	strefa wielofunkcyjna z zabudową mieszkaniową jednorodzinną
oznaczenie	203SJ
symbol	SJ
obowiazuje od	2025-10-24
obowiazuje do	obecnie
status	w opracowaniu https://inspire.ec.europa.eu/codelist/ProcessStepGeneralValue /elaboration
charakter ustalenia	ogólnie wiążące https://inspire.ec.europa.eu/codelist/RegulationNatureValue /generallyBinding
profil podstawowy	teren zabudowy mieszkaniowej jednorodzinnej teren usług teren komunikacji teren zieleni urządzonej teren ogrodów działkowych teren infrastruktury technicznej
profil dodatkowy	teren zabudowy letniskowej lub rekreacji indywidualnej teren zieleni naturalnej teren lasu teren wód
maksymalna nadziemna intensywnosc zabudowy	0.6
maksymalny udzial powierzchni zabudowy	40%
maksymalna wysokosc zabudowy	10.0 m
minimalny udzial powierzchni	

biologicznie czynnej	30%
geometria	
plan	https://www.gov.pl/zagospodarowanieprzestrzenne/app/AktPlanowaniaPrzestrzennego/PL.ZIPPZP.10542/060104-POG/1POG
strefa planistyczna	PL.ZIPPZP.10542_060104-POG_1POG-204SZ_20251110T090000
identifier	https://www.gov.pl/zagospodarowanieprzestrzenne/app/StrefaPlanistyczna/PL.ZIPPZP.10542/060104-POG/1POG-204SZ/20251110T090000
przestrzen nazw	PL.ZIPPZP.10542/060104-POG
lokalny id	1POG-204SZ
wersja id	20251110T090000
poczatek wersji obiektu	2025-11-10T09:00
nazwa	strefa wielofunkcyjna z zabudową zagrodową
oznaczenie	204SZ
symbol	SZ
obowiazuje od	2025-10-24
obowiazuje do	obecnie
status	w opracowaniu https://inspire.ec.europa.eu/codelist/ProcessStepGeneralValue/elaboration
charakter ustalenia	ogólnie wiążące https://inspire.ec.europa.eu/codelist/RegulationNatureValue/generallyBinding
profil podstawowy	teren zabudowy zagrodowej teren produkcji w gospodarstwach rolnych teren akwakultury i obsługi rybactwa teren komunikacji teren zieleni urządzonej teren ogrodów działkowych teren infrastruktury technicznej
profil dodatkowy	teren usług teren zieleni naturalnej teren lasu teren wód
maksymalna nadziemna intensywnosc zabudowy	0.8
maksymalny udzial powierzchni zabudowy	60%

maksymalna wysokosc zabudowy	15.0 m
minimalny udzial powierzchni biologicznie czynnej	30%
geometria	
plan	https://www.gov.pl/zagospodarowanieprzestrzenne/app/AktPlanowaniaPrzestrzennego/PL.ZIPPZP.10542/060104-POG/1POG
strefa planistyczna	PL.ZIPPZP.10542_060104-POG_1POG-204SJ_20251110T090000
identifier	https://www.gov.pl/zagospodarowanieprzestrzenne/app/StrefaPlanistyczna/PL.ZIPPZP.10542/060104-POG/1POG-204SJ/20251110T090000
przestrzen nazw	PL.ZIPPZP.10542/060104-POG
lokalny id	1POG-204SJ
wersja id	20251110T090000
poczatek wersji obiektu	2025-11-10T09:00
nazwa	strefa wielofunkcyjna z zabudową mieszkaniową jednorodzinną
oznaczenie	204SJ
symbol	SJ
obowiazuje od	2025-10-24
obowiazuje do	obecnie
status	w opracowaniu https://inspire.ec.europa.eu/codelist/ProcessStepGeneralValue/elaboration
charakter ustalenia	ogólnie wiążące https://inspire.ec.europa.eu/codelist/RegulationNatureValue/generallyBinding
profil podstawowy	teren zabudowy mieszkaniowej jednorodzinnej teren usług teren komunikacji teren zieleni urządzonej teren ogrodów działkowych teren infrastruktury technicznej
profil dodatkowy	teren zabudowy letniskowej lub rekreacji indywidualnej teren zieleni naturalnej teren lasu teren wód
maksymalna nadziemna intensywnosc zabudowy	0.6
maksymalny udzial powierzchni	

zabudowy	40%
maksymalna wysokosc zabudowy	10.0 m
minimalny udzial powierzchni biologicznie czynnej	30%
geometria	
plan	https://www.gov.pl/zagospodarowanieprzestrzenne/app /AktPlanowaniaPrzestrzennego/PL.ZIPPZP.10542/060104-POG/1POG

strefa planistyczna	PL.ZIPPZP.10542_060104-POG_1POG-205SZ_20251110T090000
identifier	https://www.gov.pl/zagospodarowanieprzestrzenne/app /StrefaPlanistyczna/PL.ZIPPZP.10542/060104-POG/1POG-205SZ /20251110T090000
przestrzen nazw	PL.ZIPPZP.10542/060104-POG
lokalny id	1POG-205SZ
wersja id	20251110T090000
poczatek wersji obiektu	2025-11-10T09:00
nazwa	strefa wielofunkcyjna z zabudową zagrodową
oznaczenie	205SZ
symbol	SZ
obowiazuje od	2025-10-24
obowiazuje do	obecnie
status	w opracowaniu https://inspire.ec.europa.eu/codelist/ProcessStepGeneralValue /elaboration
charakter ustalenia	ogólnie wiążące https://inspire.ec.europa.eu/codelist/RegulationNatureValue /generallyBinding
profil podstawowy	teren zabudowy zagrodowej teren produkcji w gospodarstwach rolnych teren akwakultury i obsługi rybactwa teren komunikacji teren zieleni urządzonej teren ogrodów działkowych teren infrastruktury technicznej
profil dodatkowy	teren usług teren zieleni naturalnej teren lasu teren wód
maksymalna nadziemna	

intensywnosc zabudowy	0.8
maksymalny udzial powierzchni zabudowy	60%
maksymalna wysokosc zabudowy	15.0 m
minimalny udzial powierzchni biologicznie czynnej	30%
geometria	
plan	https://www.gov.pl/zagospodarowanieprzestrzenne/app/AktPlanowaniaPrzestrzennego/PL.ZIPPZP.10542/060104-POG/1POG
strefa planistyczna	PL.ZIPPZP.10542_060104-POG_1POG-205SJ_20251110T090000
identifier	https://www.gov.pl/zagospodarowanieprzestrzenne/app/StrefaPlanistyczna/PL.ZIPPZP.10542/060104-POG/1POG-205SJ/20251110T090000
przestrzen nazw	PL.ZIPPZP.10542/060104-POG
lokalny id	1POG-205SJ
wersja id	20251110T090000
poczatek wersji obiektu	2025-11-10T09:00
nazwa	strefa wielofunkcyjna z zabudową mieszkaniową jednorodzinną
oznaczenie	205SJ
symbol	SJ
obowiazuje od	2025-10-24
obowiazuje do	obecnie
status	w opracowaniu https://inspire.ec.europa.eu/codelist/ProcessStepGeneralValue/elaboration
charakter ustalenia	ogólnie wiążące https://inspire.ec.europa.eu/codelist/RegulationNatureValue/generallyBinding
profil podstawowy	teren zabudowy mieszkaniowej jednorodzinnej teren usług teren komunikacji teren zieleni urządzonej teren ogrodów działkowych teren infrastruktury technicznej
profil dodatkowy	teren zabudowy letniskowej lub rekreacji indywidualnej teren zieleni naturalnej teren lasu teren wód

maksymalna nadziemna intensywnosc zabudowy	0.6
maksymalny udzial powierzchni zabudowy	40%
maksymalna wysokosc zabudowy	10.0 m
minimalny udzial powierzchni biologicznie czynnej	30%
geometria	
plan	https://www.gov.pl/zagospodarowanieprzestrzenne/app/AktPlanowaniaPrzestrzennego/PL.ZIPPZP.10542/060104-POG/1POG

strefa planistyczna	PL.ZIPPZP.10542_060104-POG_1POG-206SZ_20251110T090000
identifier	https://www.gov.pl/zagospodarowanieprzestrzenne/app/StrefaPlanistyczna/PL.ZIPPZP.10542/060104-POG/1POG-206SZ/20251110T090000
przestrzen nazw	PL.ZIPPZP.10542/060104-POG
lokalny id	1POG-206SZ
wersja id	20251110T090000
poczatek wersji obiektu	2025-11-10T09:00
nazwa	strefa wielofunkcyjna z zabudową zagrodową
oznaczenie	206SZ
symbol	SZ
obowiazuje od	2025-10-24
obowiazuje do	obecnie
status	w opracowaniu https://inspire.ec.europa.eu/codelist/ProcessStepGeneralValue/elaboration
charakter ustalenia	ogólnie wiążące https://inspire.ec.europa.eu/codelist/RegulationNatureValue/generallyBinding
profil podstawowy	teren zabudowy zagrodowej teren produkcji w gospodarstwach rolnych teren akwakultury i obsługi rybactwa teren komunikacji teren zieleni urządzonej teren ogrodów działkowych teren infrastruktury technicznej
profil dodatkowy	teren usług

	teren zieleni naturalnej teren lasu teren wód
maksymalna nadziemna intensywnosc zabudowy	0.8
maksymalny udzial powierzchni zabudowy	60%
maksymalna wysokosc zabudowy	15.0 m
minimalny udzial powierzchni biologicznie czynnej	30%
geometria	
plan	https://www.gov.pl/zagospodarowanieprzestrzenne/app /AktPlanowaniaPrzestrzennego/PL.ZIPPZP.10542/060104-POG/1POG

strefa planistyczna	PL.ZIPPZP.10542_060104-POG_1POG-206SJ_20251110T090000
identifier	https://www.gov.pl/zagospodarowanieprzestrzenne/app /StrefaPlanistyczna/PL.ZIPPZP.10542/060104-POG/1POG-206SJ /20251110T090000
przestrzen nazw	PL.ZIPPZP.10542/060104-POG
lokalny id	1POG-206SJ
wersja id	20251110T090000
poczatek wersji obiektu	2025-11-10T09:00
nazwa	strefa wielofunkcyjna z zabudową mieszkaniową jednorodzinną
oznaczenie	206SJ
symbol	SJ
obowiazuje od	2025-10-24
obowiazuje do	obecnie
status	w opracowaniu https://inspire.ec.europa.eu/codelist/ProcessStepGeneralValue /elaboration
charakter ustalenia	ogólnie wiążące https://inspire.ec.europa.eu/codelist/RegulationNatureValue /generallyBinding
profil podstawowy	teren zabudowy mieszkaniowej jednorodzinnej teren usług teren komunikacji teren zieleni urządzonej teren ogrodów działkowych teren infrastruktury technicznej

profil dodatkowy	teren zabudowy letniskowej lub rekreacji indywidualnej teren zieleni naturalnej teren lasu teren wód
maksymalna nadziemna intensywnosc zabudowy	0.6
maksymalny udzial powierzchni zabudowy	40%
maksymalna wysokosc zabudowy	10.0 m
minimalny udzial powierzchni biologicznie czynnej	30%
geometria	
plan	https://www.gov.pl/zagospodarowanieprzestrzenne/app /AktPlanowaniaPrzestrzennego/PL.ZIPPZP.10542/060104-POG/1POG

strefa planistyczna	PL.ZIPPZP.10542_060104-POG_1POG-207SZ_20251110T090000
identifier	https://www.gov.pl/zagospodarowanieprzestrzenne/app /StrefaPlanistyczna/PL.ZIPPZP.10542/060104-POG/1POG-207SZ /20251110T090000
przestrzen nazw	PL.ZIPPZP.10542/060104-POG
lokalny id	1POG-207SZ
wersja id	20251110T090000
poczatek wersji obiektu	2025-11-10T09:00
nazwa	strefa wielofunkcyjna z zabudową zagrodową
oznaczenie	207SZ
symbol	SZ
obowiazuje od	2025-10-24
obowiazuje do	obecnie
status	w opracowaniu https://inspire.ec.europa.eu/codelist/ProcessStepGeneralValue /elaboration
charakter ustalenia	ogólnie wiążące https://inspire.ec.europa.eu/codelist/RegulationNatureValue /generallyBinding
profil podstawowy	teren zabudowy zagrodowej teren produkcji w gospodarstwach rolnych teren akwakultury i obsługi rybactwa teren komunikacji

	teren zieleni urządzonej teren ogrodów działkowych teren infrastruktury technicznej
profil dodatkowy	teren usług teren zieleni naturalnej teren lasu teren wód
maksymalna nadziemna intensywnosc zabudowy	0.8
maksymalny udzial powierzchni zabudowy	60%
maksymalna wysokosc zabudowy	15.0 m
minimalny udzial powierzchni biologicznie czynnej	30%
geometria	
plan	https://www.gov.pl/zagospodarowanieprzestrzenne/app /AktPlanowaniaPrzestrzennego/PL.ZIPPZP.10542/060104-POG/1POG

strefa planistyczna	PL.ZIPPZP.10542_060104-POG_1POG-207SJ_20251110T090000
identifier	https://www.gov.pl/zagospodarowanieprzestrzenne/app /StrefaPlanistyczna/PL.ZIPPZP.10542/060104-POG/1POG-207SJ /20251110T090000
przestrzen nazw	PL.ZIPPZP.10542/060104-POG
lokalny id	1POG-207SJ
wersja id	20251110T090000
poczatek wersji obiektu	2025-11-10T09:00
nazwa	strefa wielofunkcyjna z zabudową mieszkaniową jednorodzinną
oznaczenie	207SJ
symbol	SJ
obowiazuje od	2025-10-24
obowiazuje do	obecnie
status	w opracowaniu https://inspire.ec.europa.eu/codelist/ProcessStepGeneralValue /elaboration
charakter ustalenia	ogólnie wiążące https://inspire.ec.europa.eu/codelist/RegulationNatureValue /generallyBinding
profil podstawowy	teren zabudowy mieszkaniowej jednorodzinnej

	teren usług teren komunikacji teren zieleni urządzonej teren ogrodów działkowych teren infrastruktury technicznej
profil dodatkowy	teren zabudowy letniskowej lub rekreacji indywidualnej teren zieleni naturalnej teren lasu teren wód
maksymalna nadziemna intensywnosc zabudowy	0.6
maksymalny udzial powierzchni zabudowy	40%
maksymalna wysokosc zabudowy	10.0 m
minimalny udzial powierzchni biologicznie czynnej	30%
geometria	
plan	https://www.gov.pl/zagospodarowanieprzestrzenne/app/AktPlanowaniaPrzestrzennego/PL.ZIPPZP.10542/060104-POG/1POG

strefa planistyczna	PL.ZIPPZP.10542_060104-POG_1POG-208SZ_20251110T090000
identifier	https://www.gov.pl/zagospodarowanieprzestrzenne/app/StrefaPlanistyczna/PL.ZIPPZP.10542/060104-POG/1POG-208SZ/20251110T090000
przestrzen nazw	PL.ZIPPZP.10542/060104-POG
lokalny id	1POG-208SZ
wersja id	20251110T090000
poczatek wersji obiektu	2025-11-10T09:00
nazwa	strefa wielofunkcyjna z zabudową zagrodową
oznaczenie	208SZ
symbol	SZ
obowiazuje od	2025-10-24
obowiazuje do	obecnie
status	w opracowaniu https://inspire.ec.europa.eu/codelist/ProcessStepGeneralValue/elaboration
charakter ustalenia	ogólnie wiążące https://inspire.ec.europa.eu/codelist/RegulationNatureValue/generallyBinding

profil podstawowy	teren zabudowy zagrodowej teren produkcji w gospodarstwach rolnych teren akwakultury i obsługi rybactwa teren komunikacji teren zieleni urządzonej teren ogrodów działkowych teren infrastruktury technicznej
profil dodatkowy	teren usług teren zieleni naturalnej teren lasu teren wód
maksymalna nadziemna intensywnosc zabudowy	0.8
maksymalny udzial powierzchni zabudowy	60%
maksymalna wysokosc zabudowy	15.0 m
minimalny udzial powierzchni biologicznie czynnej	30%
geometria	
plan	https://www.gov.pl/zagospodarowanieprzestrzenne/app/AktPlanowaniaPrzestrzennego/PL.ZIPPZP.10542/060104-POG/1POG

strefa planistyczna	PL.ZIPPZP.10542_060104-POG_1POG-208SJ_20251110T090000
identifier	https://www.gov.pl/zagospodarowanieprzestrzenne/app/StrefaPlanistyczna/PL.ZIPPZP.10542/060104-POG/1POG-208SJ/20251110T090000
przestrzen nazw	PL.ZIPPZP.10542/060104-POG
lokalny id	1POG-208SJ
wersja id	20251110T090000
poczatek wersji obiektu	2025-11-10T09:00
nazwa	strefa wielofunkcyjna z zabudową mieszkaniową jednorodzinną
oznaczenie	208SJ
symbol	SJ
obowiazuje od	2025-10-24
obowiazuje do	obecnie
status	w opracowaniu https://inspire.ec.europa.eu/codelist/ProcessStepGeneralValue/elaboration

charakter ustalenia	ogólnie wiążące https://inspire.ec.europa.eu/codelist/RegulationNatureValue/generallyBinding
profil podstawowy	teren zabudowy mieszkaniowej jednorodzinnej teren usług teren komunikacji teren zieleni urządzonej teren ogrodów działkowych teren infrastruktury technicznej
profil dodatkowy	teren zabudowy letniskowej lub rekreacji indywidualnej teren zieleni naturalnej teren lasu teren wód
maksymalna nadziemna intensywnosc zabudowy	0.6
maksymalny udzial powierzchni zabudowy	40%
maksymalna wysokosc zabudowy	10.0 m
minimalny udzial powierzchni biologicznie czynnej	30%
geometria	
plan	https://www.gov.pl/zagospodarowanieprzestrzenne/app/AktPlanowaniaPrzestrzennego/PL.ZIPPZP.10542/060104-POG/1POG

strefa planistyczna	PL.ZIPPZP.10542_060104-POG_1POG-209SZ_20251110T090000
identifier	https://www.gov.pl/zagospodarowanieprzestrzenne/app/StrefaPlanistyczna/PL.ZIPPZP.10542/060104-POG/1POG-209SZ/20251110T090000
przestrzen nazw	PL.ZIPPZP.10542/060104-POG
lokalny id	1POG-209SZ
wersja id	20251110T090000
poczatek wersji obiektu	2025-11-10T09:00
nazwa	strefa wielofunkcyjna z zabudową zagrodową
oznaczenie	209SZ
symbol	SZ
obowiazuje od	2025-10-24
obowiazuje do	obecnie
status	w opracowaniu https://inspire.ec.europa.eu/codelist/ProcessStepGeneralValue

	/elaboration
charakter ustalenia	ogólnie wiążące https://inspire.ec.europa.eu/codelist/RegulationNatureValue/generallyBinding
profil podstawowy	teren zabudowy zagrodowej teren produkcji w gospodarstwach rolnych teren akwakultury i obsługi rybactwa teren komunikacji teren zieleni urządzonej teren ogrodów działkowych teren infrastruktury technicznej
profil dodatkowy	teren usług teren zieleni naturalnej teren lasu teren wód
maksymalna nadziemna intensywnosc zabudowy	0.8
maksymalny udzial powierzchni zabudowy	60%
maksymalna wysokosc zabudowy	15.0 m
minimalny udzial powierzchni biologicznie czynnej	30%
geometria	
plan	https://www.gov.pl/zagospodarowanieprzestrzenne/app/AktPlanowaniaPrzestrzennego/PL.ZIPPZP.10542/060104-POG/1POG

strefa planistyczna	PL.ZIPPZP.10542_060104-POG_1POG-209SJ_20251110T090000
identifier	https://www.gov.pl/zagospodarowanieprzestrzenne/app/StrefaPlanistyczna/PL.ZIPPZP.10542/060104-POG/1POG-209SJ/20251110T090000
przestrzen nazw	PL.ZIPPZP.10542/060104-POG
lokalny id	1POG-209SJ
wersja id	20251110T090000
poczatek wersji obiektu	2025-11-10T09:00
nazwa	strefa wielofunkcyjna z zabudową mieszkaniową jednorodzinną
oznaczenie	209SJ
symbol	SJ
obowiazuje od	2025-10-24
obowiazuje do	obecnie

status	w opracowaniu https://inspire.ec.europa.eu/codelist/ProcessStepGeneralValue/elaboration
charakter ustalenia	ogólnie wiążące https://inspire.ec.europa.eu/codelist/RegulationNatureValue/generallyBinding
profil podstawowy	teren zabudowy mieszkaniowej jednorodzinnej teren usług teren komunikacji teren zieleni urządzonej teren ogrodów działkowych teren infrastruktury technicznej
profil dodatkowy	teren zabudowy letniskowej lub rekreacji indywidualnej teren zieleni naturalnej teren lasu teren wód
maksymalna nadziemna intensywnosc zabudowy	0.6
maksymalny udzial powierzchni zabudowy	40%
maksymalna wysokosc zabudowy	10.0 m
minimalny udzial powierzchni biologicznie czynnej	30%
geometria	
plan	https://www.gov.pl/zagospodarowanieprzestrzenne/app/AktPlanowaniaPrzestrzennego/PL.ZIPPZP.10542/060104-POG/1POG

strefa planistyczna	PL.ZIPPZP.10542_060104-POG_1POG-210SZ_20251110T090000
identifier	https://www.gov.pl/zagospodarowanieprzestrzenne/app/StrefaPlanistyczna/PL.ZIPPZP.10542/060104-POG/1POG-210SZ/20251110T090000
przestrzen nazw	PL.ZIPPZP.10542/060104-POG
lokalny id	1POG-210SZ
wersja id	20251110T090000
poczatek wersji obiektu	2025-11-10T09:00
nazwa	strefa wielofunkcyjna z zabudową zagrodową
oznaczenie	210SZ
symbol	SZ
obowiazuje od	2025-10-24

obowiazuje do	obecnie
status	w opracowaniu https://inspire.ec.europa.eu/codelist/ProcessStepGeneralValue/elaboration
charakter ustalenia	ogólnie wiążące https://inspire.ec.europa.eu/codelist/RegulationNatureValue/generallyBinding
profil podstawowy	teren zabudowy zagrodowej teren produkcji w gospodarstwach rolnych teren akwakultury i obsługi rybactwa teren komunikacji teren zieleni urządzonej teren ogrodów działkowych teren infrastruktury technicznej
profil dodatkowy	teren usług teren zieleni naturalnej teren lasu teren wód
maksymalna nadziemna intensywnosc zabudowy	0.8
maksymalny udzial powierzchni zabudowy	60%
maksymalna wysokosc zabudowy	15.0 m
minimalny udzial powierzchni biologicznie czynnej	30%
geometria	
plan	https://www.gov.pl/zagospodarowanieprzestrzenne/app/AktPlanowaniaPrzestrzennego/PL.ZIPPZP.10542/060104-POG/1POG

strefa planistyczna	PL.ZIPPZP.10542_060104-POG_1POG-210SJ_20251110T090000
identifier	https://www.gov.pl/zagospodarowanieprzestrzenne/app/StrefaPlanistyczna/PL.ZIPPZP.10542/060104-POG/1POG-210SJ/20251110T090000
przestrzen nazw	PL.ZIPPZP.10542/060104-POG
lokalny id	1POG-210SJ
wersja id	20251110T090000
poczatek wersji obiektu	2025-11-10T09:00
nazwa	strefa wielofunkcyjna z zabudową mieszkaniową jednorodzinną
oznaczenie	210SJ

symbol	SJ
obowiazuje od	2025-10-24
obowiazuje do	obecnie
status	w opracowaniu https://inspire.ec.europa.eu/codelist/ProcessStepGeneralValue/elaboration
charakter ustalenia	ogólnie wiążące https://inspire.ec.europa.eu/codelist/RegulationNatureValue/generallyBinding
profil podstawowy	teren zabudowy mieszkaniowej jednorodzinnej teren usług teren komunikacji teren zieleni urządzonej teren ogrodów działkowych teren infrastruktury technicznej
profil dodatkowy	teren zabudowy letniskowej lub rekreacji indywidualnej teren zieleni naturalnej teren lasu teren wód
maksymalna nadziemna intensywnosc zabudowy	0.6
maksymalny udzial powierzchni zabudowy	40%
maksymalna wysokosc zabudowy	10.0 m
minimalny udzial powierzchni biologicznie czynnej	30%
geometria	
plan	https://www.gov.pl/zagospodarowanieprzestrzenne/app/AktPlanowaniaPrzestrzennego/PL.ZIPPZP.10542/060104-POG/1POG

strefa planistyczna	PL.ZIPPZP.10542_060104-POG_1POG-211SZ_20251110T090000
identifier	https://www.gov.pl/zagospodarowanieprzestrzenne/app/StrefaPlanistyczna/PL.ZIPPZP.10542/060104-POG/1POG-211SZ/20251110T090000
przestrzen nazw	PL.ZIPPZP.10542/060104-POG
lokalny id	1POG-211SZ
wersja id	20251110T090000
poczatek wersji obiektu	2025-11-10T09:00
nazwa	strefa wielofunkcyjna z zabudową zagrodową

oznaczenie	211SZ
symbol	SZ
obowiazuje od	2025-10-24
obowiazuje do	obecnie
status	w opracowaniu https://inspire.ec.europa.eu/codelist/ProcessStepGeneralValue/elaboration
charakter ustalenia	ogólnie wiążące https://inspire.ec.europa.eu/codelist/RegulationNatureValue/generallyBinding
profil podstawowy	teren zabudowy zagrodowej teren produkcji w gospodarstwach rolnych teren akwakultury i obsługi rybactwa teren komunikacji teren zieleni urządzonej teren ogrodów działkowych teren infrastruktury technicznej
profil dodatkowy	teren usług teren zieleni naturalnej teren lasu teren wód
maksymalna nadziemna intensywnosc zabudowy	0.8
maksymalny udzial powierzchni zabudowy	60%
maksymalna wysokosc zabudowy	15.0 m
minimalny udzial powierzchni biologicznie czynnej	30%
geometria	
plan	https://www.gov.pl/zagospodarowanieprzestrzenne/app/AktPlanowaniaPrzestrzennego/PL.ZIPPZP.10542/060104-POG/1POG

strefa planistyczna	PL.ZIPPZP.10542_060104-POG_1POG-211SJ_20251110T090000
identifier	https://www.gov.pl/zagospodarowanieprzestrzenne/app/StrefaPlanistyczna/PL.ZIPPZP.10542/060104-POG/1POG-211SJ/20251110T090000
przestrzen nazw	PL.ZIPPZP.10542/060104-POG
lokalny id	1POG-211SJ
wersja id	20251110T090000

poczatek wersji obiektu	2025-11-10T09:00
nazwa	strefa wielofunkcyjna z zabudową mieszkaniową jednorodzinną
oznaczenie	211SJ
symbol	SJ
obowiazuje od	2025-10-24
obowiazuje do	obecnie
status	w opracowaniu https://inspire.ec.europa.eu/codelist/ProcessStepGeneralValue/elaboration
charakter ustalenia	ogólnie wiążące https://inspire.ec.europa.eu/codelist/RegulationNatureValue/generallyBinding
profil podstawowy	teren zabudowy mieszkaniowej jednorodzinnej teren usług teren komunikacji teren zieleni urządzonej teren ogrodów działkowych teren infrastruktury technicznej
profil dodatkowy	teren zabudowy letniskowej lub rekreacji indywidualnej teren zieleni naturalnej teren lasu teren wód
maksymalna nadziemna intensywnosc zabudowy	0.6
maksymalny udzial powierzchni zabudowy	40%
maksymalna wysokosc zabudowy	10.0 m
minimalny udzial powierzchni biologicznie czynnej	30%
geometria	
plan	https://www.gov.pl/zagospodarowanieprzestrzenne/app/AktPlanowaniaPrzestrzennego/PL.ZIPPZP.10542/060104-POG/1POG

strefa planistyczna	PL.ZIPPZP.10542_060104-POG_1POG-212SZ_20251110T090000
identifier	https://www.gov.pl/zagospodarowanieprzestrzenne/app/StrefaPlanistyczna/PL.ZIPPZP.10542/060104-POG/1POG-212SZ/20251110T090000
przestrzen nazw	PL.ZIPPZP.10542/060104-POG
lokalny id	1POG-212SZ

wersja id	20251110T090000
poczatek wersji obiektu	2025-11-10T09:00
nazwa	strefa wielofunkcyjna z zabudową zagrodową
oznaczenie	212SZ
symbol	SZ
obowiazuje od	2025-10-24
obowiazuje do	obecnie
status	w opracowaniu https://inspire.ec.europa.eu/codelist/ProcessStepGeneralValue/elaboration
charakter ustalenia	ogólnie wiążące https://inspire.ec.europa.eu/codelist/RegulationNatureValue/generallyBinding
profil podstawowy	teren zabudowy zagrodowej teren produkcji w gospodarstwach rolnych teren akwakultury i obsługi rybactwa teren komunikacji teren zieleni urządzonej teren ogrodów działkowych teren infrastruktury technicznej
profil dodatkowy	teren usług teren zieleni naturalnej teren lasu teren wód
maksymalna nadziemna intensywnosc zabudowy	0.8
maksymalny udzial powierzchni zabudowy	60%
maksymalna wysokosc zabudowy	15.0 m
minimalny udzial powierzchni biologicznie czynnej	30%
geometria	
plan	https://www.gov.pl/zagospodarowanieprzestrzenne/app/AktPlanowaniaPrzestrzennego/PL.ZIPPZP.10542/060104-POG/1POG

strefa planistyczna	PL.ZIPPZP.10542_060104-POG_1POG-212SJ_20251110T090000
identifier	https://www.gov.pl/zagospodarowanieprzestrzenne/app/StrefaPlanistyczna/PL.ZIPPZP.10542/060104-POG/1POG-212SJ/20251110T090000

przestrzen nazw	PL.ZIPPZP.10542/060104-POG
lokalny id	1POG-212SJ
wersja id	20251110T090000
poczatek wersji obiektu	2025-11-10T09:00
nazwa	strefa wielofunkcyjna z zabudową mieszkaniową jednorodzinną
oznaczenie	212SJ
symbol	SJ
obowiazuje od	2025-10-24
obowiazuje do	obecnie
status	w opracowaniu https://inspire.ec.europa.eu/codelist/ProcessStepGeneralValue/elaboration
charakter ustalenia	ogólnie wiążące https://inspire.ec.europa.eu/codelist/RegulationNatureValue/generallyBinding
profil podstawowy	teren zabudowy mieszkaniowej jednorodzinnej teren usług teren komunikacji teren zieleni urządzonej teren ogrodów działkowych teren infrastruktury technicznej
profil dodatkowy	teren zabudowy letniskowej lub rekreacji indywidualnej teren zieleni naturalnej teren lasu teren wód
maksymalna nadziemna intensywnosc zabudowy	0.6
maksymalny udzial powierzchni zabudowy	40%
maksymalna wysokosc zabudowy	10.0 m
minimalny udzial powierzchni biologicznie czynnej	30%
geometria	
plan	https://www.gov.pl/zagospodarowanieprzestrzenne/app/AktPlanowaniaPrzestrzennego/PL.ZIPPZP.10542/060104-POG/1POG

strefa planistyczna	PL.ZIPPZP.10542_060104-POG_1POG-213SZ_20251110T090000
identifier	https://www.gov.pl/zagospodarowanieprzestrzenne/app/StrefaPlanistyczna/PL.ZIPPZP.10542/060104-POG/1POG-213SZ

	/20251110T090000
przestrzen nazw	PL.ZIPPZP.10542/060104-POG
lokalny id	1POG-213SZ
wersja id	20251110T090000
poczatek wersji obiektu	2025-11-10T09:00
nazwa	strefa wielofunkcyjna z zabudową zagrodową
oznaczenie	213SZ
symbol	SZ
obowiazuje od	2025-10-24
obowiazuje do	obecnie
status	w opracowaniu https://inspire.ec.europa.eu/codelist/ProcessStepGeneralValue/elaboration
charakter ustalenia	ogólnie wiążące https://inspire.ec.europa.eu/codelist/RegulationNatureValue/generallyBinding
profil podstawowy	teren zabudowy zagrodowej teren produkcji w gospodarstwach rolnych teren akwakultury i obsługi rybactwa teren komunikacji teren zieleni urządzonej teren ogrodów działkowych teren infrastruktury technicznej
profil dodatkowy	teren usług teren zieleni naturalnej teren lasu teren wód
maksymalna nadziemna intensywnosc zabudowy	0.8
maksymalny udzial powierzchni zabudowy	60%
maksymalna wysokosc zabudowy	15.0 m
minimalny udzial powierzchni biologicznie czynnej	30%
geometria	
plan	https://www.gov.pl/zagospodarowanieprzestrzenne/app/AktPlanowaniaPrzestrzennego/PL.ZIPPZP.10542/060104-POG/1POG
strefa planistyczna	PL.ZIPPZP.10542_060104-POG_1POG-213SJ_20251110T090000

identifier	https://www.gov.pl/zagospodarowanieprzestrzenne/app/StrefaPlanistyczna/PL.ZIPPZP.10542/060104-POG/1POG-213SJ/20251110T090000
przestrzen nazw	PL.ZIPPZP.10542/060104-POG
lokalny id	1POG-213SJ
wersja id	20251110T090000
poczatek wersji obiektu	2025-11-10T09:00
nazwa	strefa wielofunkcyjna z zabudową mieszkaniową jednorodzinną
oznaczenie	213SJ
symbol	SJ
obowiazuje od	2025-10-24
obowiazuje do	obecnie
status	w opracowaniu https://inspire.ec.europa.eu/codelist/ProcessStepGeneralValue/elaboration
charakter ustalenia	ogólnie wiążące https://inspire.ec.europa.eu/codelist/RegulationNatureValue/generallyBinding
profil podstawowy	teren zabudowy mieszkaniowej jednorodzinnej teren usług teren komunikacji teren zieleni urządzonej teren ogrodów działkowych teren infrastruktury technicznej
profil dodatkowy	teren zabudowy letniskowej lub rekreacji indywidualnej teren zieleni naturalnej teren lasu teren wód
maksymalna nadziemna intensywnosc zabudowy	0.6
maksymalny udzial powierzchni zabudowy	40%
maksymalna wysokosc zabudowy	10.0 m
minimalny udzial powierzchni biologicznie czynnej	30%
geometria	
plan	https://www.gov.pl/zagospodarowanieprzestrzenne/app/AktPlanowaniaPrzestrzennego/PL.ZIPPZP.10542/060104-POG/1POG

strefa planistyczna	PL.ZIPPZP.10542_060104-POG_1POG-214SZ_20251110T090000
identifier	https://www.gov.pl/zagospodarowanieprzestrzenne/app/StrefaPlanistyczna/PL.ZIPPZP.10542/060104-POG/1POG-214SZ/20251110T090000
przestrzen nazw	PL.ZIPPZP.10542/060104-POG
lokalny id	1POG-214SZ
wersja id	20251110T090000
poczatek wersji obiektu	2025-11-10T09:00
nazwa	strefa wielofunkcyjna z zabudową zagrodową
oznaczenie	214SZ
symbol	SZ
obowiazuje od	2025-10-24
obowiazuje do	obecnie
status	w opracowaniu https://inspire.ec.europa.eu/codelist/ProcessStepGeneralValue/elaboration
charakter ustalenia	ogólnie wiążące https://inspire.ec.europa.eu/codelist/RegulationNatureValue/generallyBinding
profil podstawowy	teren zabudowy zagrodowej teren produkcji w gospodarstwach rolnych teren akwakultury i obsługi rybactwa teren komunikacji teren zieleni urządzonej teren ogrodów działkowych teren infrastruktury technicznej
profil dodatkowy	teren usług teren zieleni naturalnej teren lasu teren wód
maksymalna nadziemna intensywnosc zabudowy	0.8
maksymalny udzial powierzchni zabudowy	60%
maksymalna wysokosc zabudowy	15.0 m
minimalny udzial powierzchni biologicznie czynnej	30%
geometria	

plan	https://www.gov.pl/zagospodarowanieprzestrzenne/app /AktPlanowaniaPrzestrzennego/PL.ZIPPZP.10542/060104-POG/1POG
strefa planistyczna	PL.ZIPPZP.10542_060104-POG_1POG-214SJ_20251110T090000
identifier	https://www.gov.pl/zagospodarowanieprzestrzenne/app /StrefaPlanistyczna/PL.ZIPPZP.10542/060104-POG/1POG-214SJ /20251110T090000
przestrzen nazw	PL.ZIPPZP.10542/060104-POG
lokalny id	1POG-214SJ
wersja id	20251110T090000
poczatek wersji obiektu	2025-11-10T09:00
nazwa	strefa wielofunkcyjna z zabudową mieszkaniową jednorodzinną
oznaczenie	214SJ
symbol	SJ
obowiazuje od	2025-10-24
obowiazuje do	obecnie
status	w opracowaniu https://inspire.ec.europa.eu/codelist/ProcessStepGeneralValue /elaboration
charakter ustalenia	ogólnie wiążące https://inspire.ec.europa.eu/codelist/RegulationNatureValue /generallyBinding
profil podstawowy	teren zabudowy mieszkaniowej jednorodzinnej teren usług teren komunikacji teren zieleni urządzonej teren ogrodów działkowych teren infrastruktury technicznej
profil dodatkowy	teren zabudowy letniskowej lub rekreacji indywidualnej teren zieleni naturalnej teren lasu teren wód
maksymalna nadziemna intensywnosc zabudowy	0.6
maksymalny udzial powierzchni zabudowy	40%
maksymalna wysokosc zabudowy	10.0 m
minimalny udzial powierzchni biologicznie czynnej	30%
geometria	



plan	https://www.gov.pl/zagospodarowanieprzestrzenne/app/AktPlanowaniaPrzestrzennego/PL.ZIPPZP.10542/060104-POG/1POG

strefa planistyczna	PL.ZIPPZP.10542_060104-POG_1POG-215SZ_20251110T090000
identifier	https://www.gov.pl/zagospodarowanieprzestrzenne/app/StrefaPlanistyczna/PL.ZIPPZP.10542/060104-POG/1POG-215SZ/20251110T090000
przestrzen nazw	PL.ZIPPZP.10542/060104-POG
lokalny id	1POG-215SZ
wersja id	20251110T090000
poczatek wersji obiektu	2025-11-10T09:00
nazwa	strefa wielofunkcyjna z zabudową zagrodową
oznaczenie	215SZ
symbol	SZ
obowiazuje od	2025-10-24
obowiazuje do	obecnie
status	w opracowaniu https://inspire.ec.europa.eu/codelist/ProcessStepGeneralValue/elaboration
charakter ustalenia	ogólnie wiążące https://inspire.ec.europa.eu/codelist/RegulationNatureValue/generallyBinding
profil podstawowy	teren zabudowy zagrodowej teren produkcji w gospodarstwach rolnych teren akwakultury i obsługi rybactwa teren komunikacji teren zieleni urządzonej teren ogrodów działkowych teren infrastruktury technicznej
profil dodatkowy	teren usług teren zieleni naturalnej teren lasu teren wód
maksymalna nadziemna intensywnosc zabudowy	0.8
maksymalny udzial powierzchni zabudowy	60%
maksymalna wysokosc zabudowy	15.0 m

minimalny udzial powierzchni biologicznie czynnej	30%
geometria	
plan	https://www.gov.pl/zagospodarowanieprzestrzenne/app/AktPlanowaniaPrzestrzennego/PL.ZIPPZP.10542/060104-POG/1POG
strefa planistyczna	PL.ZIPPZP.10542_060104-POG_1POG-215SJ_20251110T090000
identifier	https://www.gov.pl/zagospodarowanieprzestrzenne/app/StrefaPlanistyczna/PL.ZIPPZP.10542/060104-POG/1POG-215SJ/20251110T090000
przestrzen nazw	PL.ZIPPZP.10542/060104-POG
lokalny id	1POG-215SJ
wersja id	20251110T090000
poczatek wersji obiektu	2025-11-10T09:00
nazwa	strefa wielofunkcyjna z zabudową mieszkaniową jednorodzinną
oznaczenie	215SJ
symbol	SJ
obowiazuje od	2025-10-24
obowiazuje do	obecnie
status	w opracowaniu https://inspire.ec.europa.eu/codelist/ProcessStepGeneralValue/elaboration
charakter ustalenia	ogólnie wiążące https://inspire.ec.europa.eu/codelist/RegulationNatureValue/generallyBinding
profil podstawowy	teren zabudowy mieszkaniowej jednorodzinnej teren usług teren komunikacji teren zieleni urządzonej teren ogrodów działkowych teren infrastruktury technicznej
profil dodatkowy	teren zabudowy letniskowej lub rekreacji indywidualnej teren zieleni naturalnej teren lasu teren wód
maksymalna nadziemna intensywnosc zabudowy	0.6
maksymalny udzial powierzchni zabudowy	40%

maksymalna wysokosc zabudowy	10.0 m
minimalny udzial powierzchni biologicznie czynnej	30%
geometria	
plan	https://www.gov.pl/zagospodarowanieprzestrzenne/app/AktPlanowaniaPrzestrzennego/PL.ZIPPZP.10542/060104-POG/1POG

strefa planistyczna	PL.ZIPPZP.10542_060104-POG_1POG-216SZ_20251110T090000
identifier	https://www.gov.pl/zagospodarowanieprzestrzenne/app/StrefaPlanistyczna/PL.ZIPPZP.10542/060104-POG/1POG-216SZ/20251110T090000
przestrzen nazw	PL.ZIPPZP.10542/060104-POG
lokalny id	1POG-216SZ
wersja id	20251110T090000
poczatek wersji obiektu	2025-11-10T09:00
nazwa	strefa wielofunkcyjna z zabudową zagrodową
oznaczenie	216SZ
symbol	SZ
obowiazuje od	2025-10-24
obowiazuje do	obecnie
status	w opracowaniu https://inspire.ec.europa.eu/codelist/ProcessStepGeneralValue/elaboration
charakter ustalenia	ogólnie wiążące https://inspire.ec.europa.eu/codelist/RegulationNatureValue/generallyBinding
profil podstawowy	teren zabudowy zagrodowej teren produkcji w gospodarstwach rolnych teren akwakultury i obsługi rybactwa teren komunikacji teren zieleni urządzonej teren ogrodów działkowych teren infrastruktury technicznej
profil dodatkowy	teren usług teren zieleni naturalnej teren lasu teren wód
maksymalna nadziemna intensywnosc zabudowy	0.8

maksymalny udzial powierzchni zabudowy	60%
maksymalna wysokosc zabudowy	15.0 m
minimalny udzial powierzchni biologicznie czynnej	30%
geometria	
plan	https://www.gov.pl/zagospodarowanieprzestrzenne/app/AktPlanowaniaPrzestrzennego/PL.ZIPPZP.10542/060104-POG/1POG

strefa planistyczna	PL.ZIPPZP.10542_060104-POG_1POG-216SJ_20251110T090000
identifier	https://www.gov.pl/zagospodarowanieprzestrzenne/app/StrefaPlanistyczna/PL.ZIPPZP.10542/060104-POG/1POG-216SJ/20251110T090000
przestrzen nazw	PL.ZIPPZP.10542/060104-POG
lokalny id	1POG-216SJ
wersja id	20251110T090000
poczatek wersji obiektu	2025-11-10T09:00
nazwa	strefa wielofunkcyjna z zabudową mieszkaniową jednorodzinną
oznaczenie	216SJ
symbol	SJ
obowiazuje od	2025-10-24
obowiazuje do	obecnie
status	w opracowaniu https://inspire.ec.europa.eu/codelist/ProcessStepGeneralValue/elaboration
charakter ustalenia	ogólnie wiążące https://inspire.ec.europa.eu/codelist/RegulationNatureValue/generallyBinding
profil podstawowy	teren zabudowy mieszkaniowej jednorodzinnej teren usług teren komunikacji teren zieleni urządzonej teren ogrodów działkowych teren infrastruktury technicznej
profil dodatkowy	teren zabudowy letniskowej lub rekreacji indywidualnej teren zieleni naturalnej teren lasu teren wód
maksymalna nadziemna	

intensywnosc zabudowy	0.6
maksymalny udzial powierzchni zabudowy	40%
maksymalna wysokosc zabudowy	10.0 m
minimalny udzial powierzchni biologicznie czynnej	30%
geometria	
plan	https://www.gov.pl/zagospodarowanieprzestrzenne/app/AktPlanowaniaPrzestrzennego/PL.ZIPPZP.10542/060104-POG/1POG
strefa planistyczna	PL.ZIPPZP.10542_060104-POG_1POG-217SZ_20251110T090000
identifier	https://www.gov.pl/zagospodarowanieprzestrzenne/app/StrefaPlanistyczna/PL.ZIPPZP.10542/060104-POG/1POG-217SZ/20251110T090000
przestrzen nazw	PL.ZIPPZP.10542/060104-POG
lokalny id	1POG-217SZ
wersja id	20251110T090000
poczatek wersji obiektu	2025-11-10T09:00
nazwa	strefa wielofunkcyjna z zabudową zagrodową
oznaczenie	217SZ
symbol	SZ
obowiazuje od	2025-10-24
obowiazuje do	obecnie
status	w opracowaniu https://inspire.ec.europa.eu/codelist/ProcessStepGeneralValue/elaboration
charakter ustalenia	ogólnie wiążące https://inspire.ec.europa.eu/codelist/RegulationNatureValue/generallyBinding
profil podstawowy	teren zabudowy zagrodowej teren produkcji w gospodarstwach rolnych teren akwakultury i obsługi rybactwa teren komunikacji teren zieleni urządzonej teren ogrodów działkowych teren infrastruktury technicznej
profil dodatkowy	teren usług teren zieleni naturalnej

	teren lasu teren wód
maksymalna nadziemna intensywnosc zabudowy	0.8
maksymalny udzial powierzchni zabudowy	60%
maksymalna wysokosc zabudowy	15.0 m
minimalny udzial powierzchni biologicznie czynnej	30%
geometria	
plan	https://www.gov.pl/zagospodarowanieprzestrzenne/app /AktPlanowaniaPrzestrzennego/PL.ZIPPZP.10542/060104-POG/1POG

strefa planistyczna	PL.ZIPPZP.10542_060104-POG_1POG-217SJ_20251110T090000
identifier	https://www.gov.pl/zagospodarowanieprzestrzenne/app /StrefaPlanistyczna/PL.ZIPPZP.10542/060104-POG/1POG-217SJ /20251110T090000
przestrzen nazw	PL.ZIPPZP.10542/060104-POG
lokalny id	1POG-217SJ
wersja id	20251110T090000
poczatek wersji obiektu	2025-11-10T09:00
nazwa	strefa wielofunkcyjna z zabudową mieszkaniową jednorodzinną
oznaczenie	217SJ
symbol	SJ
obowiazuje od	2025-10-24
obowiazuje do	obecnie
status	w opracowaniu https://inspire.ec.europa.eu/codelist/ProcessStepGeneralValue /elaboration
charakter ustalenia	ogólnie wiążące https://inspire.ec.europa.eu/codelist/RegulationNatureValue /generallyBinding
profil podstawowy	teren zabudowy mieszkaniowej jednorodzinnej teren usług teren komunikacji teren zieleni urządzonej teren ogrodów działkowych teren infrastruktury technicznej

profil dodatkowy	teren zabudowy letniskowej lub rekreacji indywidualnej teren zieleni naturalnej teren lasu teren wód
maksymalna nadziemna intensywnosc zabudowy	0.6
maksymalny udzial powierzchni zabudowy	40%
maksymalna wysokosc zabudowy	10.0 m
minimalny udzial powierzchni biologicznie czynnej	30%
geometria	
plan	https://www.gov.pl/zagospodarowanieprzestrzenne/app /AktPlanowaniaPrzestrzennego/PL.ZIPPZP.10542/060104-POG/1POG

strefa planistyczna	PL.ZIPPZP.10542_060104-POG_1POG-218SZ_20251110T090000
identifier	https://www.gov.pl/zagospodarowanieprzestrzenne/app /StrefaPlanistyczna/PL.ZIPPZP.10542/060104-POG/1POG-218SZ /20251110T090000
przestrzen nazw	PL.ZIPPZP.10542/060104-POG
lokalny id	1POG-218SZ
wersja id	20251110T090000
poczatek wersji obiektu	2025-11-10T09:00
nazwa	strefa wielofunkcyjna z zabudową zagrodową
oznaczenie	218SZ
symbol	SZ
obowiazuje od	2025-10-24
obowiazuje do	obecnie
status	w opracowaniu https://inspire.ec.europa.eu/codelist/ProcessStepGeneralValue /elaboration
charakter ustalenia	ogólnie wiążące https://inspire.ec.europa.eu/codelist/RegulationNatureValue /generallyBinding
profil podstawowy	teren zabudowy zagrodowej teren produkcji w gospodarstwach rolnych teren akwakultury i obsługi rybactwa teren komunikacji teren zieleni urządzonej

	teren ogrodów działkowych teren infrastruktury technicznej
profil dodatkowy	teren usług teren zieleni naturalnej teren lasu teren wód
maksymalna nadziemna intensywnosc zabudowy	0.8
maksymalny udzial powierzchni zabudowy	60%
maksymalna wysokosc zabudowy	15.0 m
minimalny udzial powierzchni biologicznie czynnej	30%
geometria	
plan	https://www.gov.pl/zagospodarowanieprzestrzenne/app /AktPlanowaniaPrzestrzennego/PL.ZIPPZP.10542/060104-POG/1POG

strefa planistyczna	PL.ZIPPZP.10542_060104-POG_1POG-218SJ_20251110T090000
identifier	https://www.gov.pl/zagospodarowanieprzestrzenne/app /StrefaPlanistyczna/PL.ZIPPZP.10542/060104-POG/1POG-218SJ /20251110T090000
przestrzen nazw	PL.ZIPPZP.10542/060104-POG
lokalny id	1POG-218SJ
wersja id	20251110T090000
poczatek wersji obiektu	2025-11-10T09:00
nazwa	strefa wielofunkcyjna z zabudową mieszkaniową jednorodzinną
oznaczenie	218SJ
symbol	SJ
obowiazuje od	2025-10-24
obowiazuje do	obecnie
status	w opracowaniu https://inspire.ec.europa.eu/codelist/ProcessStepGeneralValue /elaboration
charakter ustalenia	ogólnie wiążące https://inspire.ec.europa.eu/codelist/RegulationNatureValue /generallyBinding
profil podstawowy	teren zabudowy mieszkaniowej jednorodzinnej teren usług

	teren komunikacji teren zieleni urządzonej teren ogrodów działkowych teren infrastruktury technicznej
profil dodatkowy	teren zabudowy letniskowej lub rekreacji indywidualnej teren zieleni naturalnej teren lasu teren wód
maksymalna nadziemna intensywnosc zabudowy	0.6
maksymalny udzial powierzchni zabudowy	40%
maksymalna wysokosc zabudowy	10.0 m
minimalny udzial powierzchni biologicznie czynnej	30%
geometria	
plan	https://www.gov.pl/zagospodarowanieprzestrzenne/app /AktPlanowaniaPrzestrzennego/PL.ZIPPZP.10542/060104-POG/1POG

strefa planistyczna	PL.ZIPPZP.10542_060104-POG_1POG-219SZ_20251110T090000
identifier	https://www.gov.pl/zagospodarowanieprzestrzenne/app /StrefaPlanistyczna/PL.ZIPPZP.10542/060104-POG/1POG-219SZ /20251110T090000
przestrzen nazw	PL.ZIPPZP.10542/060104-POG
lokalny id	1POG-219SZ
wersja id	20251110T090000
poczatek wersji obiektu	2025-11-10T09:00
nazwa	strefa wielofunkcyjna z zabudową zagrodową
oznaczenie	219SZ
symbol	SZ
obowiazuje od	2025-10-24
obowiazuje do	obecnie
status	w opracowaniu https://inspire.ec.europa.eu/codelist/ProcessStepGeneralValue /elaboration
charakter ustalenia	ogólnie wiążące https://inspire.ec.europa.eu/codelist/RegulationNatureValue /generallyBinding

profil podstawowy	teren zabudowy zagrodowej teren produkcji w gospodarstwach rolnych teren akwakultury i obsługi rybactwa teren komunikacji teren zieleni urządzonej teren ogrodów działkowych teren infrastruktury technicznej
profil dodatkowy	teren usług teren zieleni naturalnej teren lasu teren wód
maksymalna nadziemna intensywnosc zabudowy	0.8
maksymalny udzial powierzchni zabudowy	60%
maksymalna wysokosc zabudowy	15.0 m
minimalny udzial powierzchni biologicznie czynnej	30%
geometria	
plan	https://www.gov.pl/zagospodarowanieprzestrzenne/app /AktPlanowaniaPrzestrzennego/PL.ZIPPZP.10542/060104-POG/1POG

strefa planistyczna	PL.ZIPPZP.10542_060104-POG_1POG-219SJ_20251110T090000
identifier	https://www.gov.pl/zagospodarowanieprzestrzenne/app /StrefaPlanistyczna/PL.ZIPPZP.10542/060104-POG/1POG-219SJ /20251110T090000
przestrzen nazw	PL.ZIPPZP.10542/060104-POG
lokalny id	1POG-219SJ
wersja id	20251110T090000
poczatek wersji obiektu	2025-11-10T09:00
nazwa	strefa wielofunkcyjna z zabudową mieszkaniową jednorodzinną
oznaczenie	219SJ
symbol	SJ
obowiazuje od	2025-10-24
obowiazuje do	obecnie
status	w opracowaniu https://inspire.ec.europa.eu/codelist/ProcessStepGeneralValue /elaboration
charakter ustalenia	ogólnie wiążące

	https://inspire.ec.europa.eu/codelist/RegulationNatureValue/generallyBinding
profil podstawowy	teren zabudowy mieszkaniowej jednorodzinnej teren usług teren komunikacji teren zieleni urządzonej teren ogrodów działkowych teren infrastruktury technicznej
profil dodatkowy	teren zabudowy letniskowej lub rekreacji indywidualnej teren zieleni naturalnej teren lasu teren wód
maksymalna nadziemna intensywnosc zabudowy	0.6
maksymalny udzial powierzchni zabudowy	40%
maksymalna wysokosc zabudowy	10.0 m
minimalny udzial powierzchni biologicznie czynnej	30%
geometria	
plan	https://www.gov.pl/zagospodarowanieprzestrzenne/app/AktPlanowaniaPrzestrzennego/PL.ZIPPZP.10542/060104-POG/1POG
strefa planistyczna	PL.ZIPPZP.10542_060104-POG_1POG-220SZ_20251110T090000
identifier	https://www.gov.pl/zagospodarowanieprzestrzenne/app/StrefaPlanistyczna/PL.ZIPPZP.10542/060104-POG/1POG-220SZ/20251110T090000
przestrzen nazw	PL.ZIPPZP.10542/060104-POG
lokalny id	1POG-220SZ
wersja id	20251110T090000
poczatek wersji obiektu	2025-11-10T09:00
nazwa	strefa wielofunkcyjna z zabudową zagrodową
oznaczenie	220SZ
symbol	SZ
obowiazuje od	2025-10-24
obowiazuje do	obecnie
status	w opracowaniu https://inspire.ec.europa.eu/codelist/ProcessStepGeneralValue/elaboration

charakter ustalenia	ogólnie wiążące https://inspire.ec.europa.eu/codelist/RegulationNatureValue/generallyBinding
profil podstawowy	teren zabudowy zagrodowej teren produkcji w gospodarstwach rolnych teren akwakultury i obsługi rybactwa teren komunikacji teren zieleni urządzonej teren ogrodów działkowych teren infrastruktury technicznej
profil dodatkowy	teren usług teren zieleni naturalnej teren lasu teren wód
maksymalna nadziemna intensywnosc zabudowy	0.8
maksymalny udzial powierzchni zabudowy	60%
maksymalna wysokosc zabudowy	15.0 m
minimalny udzial powierzchni biologicznie czynnej	30%
geometria	
plan	https://www.gov.pl/zagospodarowanieprzestrzenne/app/AktPlanowaniaPrzestrzennego/PL.ZIPPZP.10542/060104-POG/1POG

strefa planistyczna	PL.ZIPPZP.10542_060104-POG_1POG-220SJ_20251110T090000
identifier	https://www.gov.pl/zagospodarowanieprzestrzenne/app/StrefaPlanistyczna/PL.ZIPPZP.10542/060104-POG/1POG-220SJ/20251110T090000
przestrzen nazw	PL.ZIPPZP.10542/060104-POG
lokalny id	1POG-220SJ
wersja id	20251110T090000
poczatek wersji obiektu	2025-11-10T09:00
nazwa	strefa wielofunkcyjna z zabudową mieszkaniową jednorodzinną
oznaczenie	220SJ
symbol	SJ
obowiazuje od	2025-10-24
obowiazuje do	obecnie

status	w opracowaniu https://inspire.ec.europa.eu/codelist/ProcessStepGeneralValue/elaboration
charakter ustalenia	ogólnie wiążące https://inspire.ec.europa.eu/codelist/RegulationNatureValue/generallyBinding
profil podstawowy	teren zabudowy mieszkaniowej jednorodzinnej teren usług teren komunikacji teren zieleni urządzonej teren ogrodów działkowych teren infrastruktury technicznej
profil dodatkowy	teren zieleni naturalnej teren lasu teren wód
maksymalna nadziemna intensywnosc zabudowy	0.6
maksymalny udzial powierzchni zabudowy	40%
maksymalna wysokosc zabudowy	10.0 m
minimalny udzial powierzchni biologicznie czynnej	30%
geometria	
plan	https://www.gov.pl/zagospodarowanieprzestrzenne/app/AktPlanowaniaPrzestrzennego/PL.ZIPPZP.10542/060104-POG/1POG

strefa planistyczna	PL.ZIPPZP.10542_060104-POG_1POG-221SZ_20251110T090000
identifier	https://www.gov.pl/zagospodarowanieprzestrzenne/app/StrefaPlanistyczna/PL.ZIPPZP.10542/060104-POG/1POG-221SZ/20251110T090000
przestrzen nazw	PL.ZIPPZP.10542/060104-POG
lokalny id	1POG-221SZ
wersja id	20251110T090000
poczatek wersji obiektu	2025-11-10T09:00
nazwa	strefa wielofunkcyjna z zabudową zagrodową
oznaczenie	221SZ
symbol	SZ
obowiazuje od	2025-10-24
obowiazuje do	obecnie

status	w opracowaniu https://inspire.ec.europa.eu/codelist/ProcessStepGeneralValue/elaboration
charakter ustalenia	ogólnie wiążące https://inspire.ec.europa.eu/codelist/RegulationNatureValue/generallyBinding
profil podstawowy	teren zabudowy zagrodowej teren produkcji w gospodarstwach rolnych teren akwakultury i obsługi rybactwa teren komunikacji teren zieleni urządzonej teren ogrodów działkowych teren infrastruktury technicznej
profil dodatkowy	teren usług teren zieleni naturalnej teren lasu teren wód
maksymalna nadziemna intensywnosc zabudowy	0.8
maksymalny udzial powierzchni zabudowy	60%
maksymalna wysokosc zabudowy	15.0 m
minimalny udzial powierzchni biologicznie czynnej	30%
geometria	
plan	https://www.gov.pl/zagospodarowanieprzestrzenne/app/AktPlanowaniaPrzestrzennego/PL.ZIPPZP.10542/060104-POG/1POG

strefa planistyczna	PL.ZIPPZP.10542_060104-POG_1POG-221SJ_20251110T090000
identifier	https://www.gov.pl/zagospodarowanieprzestrzenne/app/StrefaPlanistyczna/PL.ZIPPZP.10542/060104-POG/1POG-221SJ/20251110T090000
przestrzen nazw	PL.ZIPPZP.10542/060104-POG
lokalny id	1POG-221SJ
wersja id	20251110T090000
poczatek wersji obiektu	2025-11-10T09:00
nazwa	strefa wielofunkcyjna z zabudową mieszkaniową jednorodzinną
oznaczenie	221SJ
symbol	SJ

obowiazuje od	2025-10-24
obowiazuje do	obecnie
status	w opracowaniu https://inspire.ec.europa.eu/codelist/ProcessStepGeneralValue/elaboration
charakter ustalenia	ogólnie wiążące https://inspire.ec.europa.eu/codelist/RegulationNatureValue/generallyBinding
profil podstawowy	teren zabudowy mieszkaniowej jednorodzinnej teren usług teren komunikacji teren zieleni urządzonej teren ogrodów działkowych teren infrastruktury technicznej
profil dodatkowy	teren zabudowy letniskowej lub rekreacji indywidualnej teren zieleni naturalnej teren lasu teren wód
maksymalna nadziemna intensywnosc zabudowy	0.6
maksymalny udzial powierzchni zabudowy	40%
maksymalna wysokosc zabudowy	10.0 m
minimalny udzial powierzchni biologicznie czynnej	30%
geometria	
plan	https://www.gov.pl/zagospodarowanieprzestrzenne/app/AktPlanowaniaPrzestrzennego/PL.ZIPPZP.10542/060104-POG/1POG

strefa planistyczna	PL.ZIPPZP.10542_060104-POG_1POG-222SZ_20251110T090000
identifier	https://www.gov.pl/zagospodarowanieprzestrzenne/app/StrefaPlanistyczna/PL.ZIPPZP.10542/060104-POG/1POG-222SZ/20251110T090000
przestrzen nazw	PL.ZIPPZP.10542/060104-POG
lokalny id	1POG-222SZ
wersja id	20251110T090000
poczatek wersji obiektu	2025-11-10T09:00
nazwa	strefa wielofunkcyjna z zabudową zagrodową
oznaczenie	222SZ

symbol	SZ
obowiazuje od	2025-10-24
obowiazuje do	obecnie
status	w opracowaniu https://inspire.ec.europa.eu/codelist/ProcessStepGeneralValue/elaboration
charakter ustalenia	ogólnie wiążące https://inspire.ec.europa.eu/codelist/RegulationNatureValue/generallyBinding
profil podstawowy	teren zabudowy zagrodowej teren produkcji w gospodarstwach rolnych teren akwakultury i obsługi rybactwa teren komunikacji teren zieleni urządzonej teren ogrodów działkowych teren infrastruktury technicznej
profil dodatkowy	teren usług teren zieleni naturalnej teren lasu teren wód
maksymalna nadziemna intensywnosc zabudowy	0.8
maksymalny udzial powierzchni zabudowy	60%
maksymalna wysokosc zabudowy	15.0 m
minimalny udzial powierzchni biologicznie czynnej	30%
geometria	
plan	https://www.gov.pl/zagospodarowanieprzestrzenne/app/AktPlanowaniaPrzestrzennego/PL.ZIPPZP.10542/060104-POG/1POG

strefa planistyczna	PL.ZIPPZP.10542_060104-POG_1POG-222SJ_20251110T090000
identifier	https://www.gov.pl/zagospodarowanieprzestrzenne/app/StrefaPlanistyczna/PL.ZIPPZP.10542/060104-POG/1POG-222SJ/20251110T090000
przestrzen nazw	PL.ZIPPZP.10542/060104-POG
lokalny id	1POG-222SJ
wersja id	20251110T090000
poczatek wersji obiektu	2025-11-10T09:00

nazwa	strefa wielofunkcyjna z zabudową mieszkaniową jednorodzinną
oznaczenie	222SJ
symbol	SJ
obowiazuje od	2025-10-24
obowiazuje do	obecnie
status	w opracowaniu https://inspire.ec.europa.eu/codelist/ProcessStepGeneralValue/elaboration
charakter ustalenia	ogólnie wiążące https://inspire.ec.europa.eu/codelist/RegulationNatureValue/generallyBinding
profil podstawowy	teren zabudowy mieszkaniowej jednorodzinnej teren usług teren komunikacji teren zieleni urządzonej teren ogrodów działkowych teren infrastruktury technicznej
profil dodatkowy	teren zabudowy letniskowej lub rekreacji indywidualnej teren zieleni naturalnej teren lasu teren wód
maksymalna nadziemna intensywnosc zabudowy	0.6
maksymalny udzial powierzchni zabudowy	40%
maksymalna wysokosc zabudowy	10.0 m
minimalny udzial powierzchni biologicznie czynnej	30%
geometria	
plan	https://www.gov.pl/zagospodarowanieprzestrzenne/app/AktPlanowaniaPrzestrzennego/PL.ZIPPZP.10542/060104-POG/1POG

strefa planistyczna	PL.ZIPPZP.10542_060104-POG_1POG-223SZ_20251110T090000
identifier	https://www.gov.pl/zagospodarowanieprzestrzenne/app/StrefaPlanistyczna/PL.ZIPPZP.10542/060104-POG/1POG-223SZ/20251110T090000
przestrzen nazw	PL.ZIPPZP.10542/060104-POG
lokalny id	1POG-223SZ
wersja id	20251110T090000

poczatek wersji obiektu	2025-11-10T09:00
nazwa	strefa wielofunkcyjna z zabudową zagrodową
oznaczenie	223SZ
symbol	SZ
obowiazuje od	2025-10-24
obowiazuje do	obecnie
status	w opracowaniu https://inspire.ec.europa.eu/codelist/ProcessStepGeneralValue/elaboration
charakter ustalenia	ogólnie wiążące https://inspire.ec.europa.eu/codelist/RegulationNatureValue/generallyBinding
profil podstawowy	teren zabudowy zagrodowej teren produkcji w gospodarstwach rolnych teren akwakultury i obsługi rybactwa teren komunikacji teren zieleni urządzonej teren ogrodów działkowych teren infrastruktury technicznej
profil dodatkowy	teren usług teren zieleni naturalnej teren lasu teren wód
maksymalna nadziemna intensywnosc zabudowy	0.8
maksymalny udzial powierzchni zabudowy	60%
maksymalna wysokosc zabudowy	15.0 m
minimalny udzial powierzchni biologicznie czynnej	30%
geometria	
plan	https://www.gov.pl/zagospodarowanieprzestrzenne/app/AktPlanowaniaPrzestrzennego/PL.ZIPPZP.10542/060104-POG/1POG

strefa planistyczna	PL.ZIPPZP.10542_060104-POG_1POG-223SJ_20251110T090000
identifier	https://www.gov.pl/zagospodarowanieprzestrzenne/app/StrefaPlanistyczna/PL.ZIPPZP.10542/060104-POG/1POG-223SJ/20251110T090000
przestrzen nazw	PL.ZIPPZP.10542/060104-POG

lokalny id	1POG-223SJ
wersja id	20251110T090000
poczatek wersji obiektu	2025-11-10T09:00
nazwa	strefa wielofunkcyjna z zabudową mieszkaniową jednorodzinną
oznaczenie	223SJ
symbol	SJ
obowiazuje od	2025-10-24
obowiazuje do	obecnie
status	w opracowaniu https://inspire.ec.europa.eu/codelist/ProcessStepGeneralValue/elaboration
charakter ustalenia	ogólnie wiążące https://inspire.ec.europa.eu/codelist/RegulationNatureValue/generallyBinding
profil podstawowy	teren zabudowy mieszkaniowej jednorodzinnej teren usług teren komunikacji teren zieleni urządzonej teren ogrodów działkowych teren infrastruktury technicznej
profil dodatkowy	teren zabudowy letniskowej lub rekreacji indywidualnej teren zieleni naturalnej teren lasu teren wód
maksymalna nadziemna intensywnosc zabudowy	0.6
maksymalny udzial powierzchni zabudowy	40%
maksymalna wysokosc zabudowy	10.0 m
minimalny udzial powierzchni biologicznie czynnej	30%
geometria	
plan	https://www.gov.pl/zagospodarowanieprzestrzenne/app/AktPlanowaniaPrzestrzennego/PL.ZIPPZP.10542/060104-POG/1POG

strefa planistyczna	PL.ZIPPZP.10542_060104-POG_1POG-224SZ_20251110T090000
identifier	https://www.gov.pl/zagospodarowanieprzestrzenne/app/StrefaPlanistyczna/PL.ZIPPZP.10542/060104-POG/1POG-224SZ/20251110T090000

przestrzen nazw	PL.ZIPPZP.10542/060104-POG
lokalny id	1POG-224SZ
wersja id	20251110T090000
poczatek wersji obiektu	2025-11-10T09:00
nazwa	strefa wielofunkcyjna z zabudową zagrodową
oznaczenie	224SZ
symbol	SZ
obowiazuje od	2025-10-24
obowiazuje do	obecnie
status	w opracowaniu https://inspire.ec.europa.eu/codelist/ProcessStepGeneralValue/elaboration
charakter ustalenia	ogólnie wiążące https://inspire.ec.europa.eu/codelist/RegulationNatureValue/generallyBinding
profil podstawowy	teren zabudowy zagrodowej teren produkcji w gospodarstwach rolnych teren akwakultury i obsługi rybactwa teren komunikacji teren zieleni urządzonej teren ogrodów działkowych teren infrastruktury technicznej
profil dodatkowy	teren usług teren zieleni naturalnej teren lasu teren wód
maksymalna nadziemna intensywnosc zabudowy	0.8
maksymalny udzial powierzchni zabudowy	60%
maksymalna wysokosc zabudowy	15.0 m
minimalny udzial powierzchni biologicznie czynnej	30%
geometria	
plan	https://www.gov.pl/zagospodarowanieprzestrzenne/app/AktPlanowaniaPrzestrzennego/PL.ZIPPZP.10542/060104-POG/1POG

strefa planistyczna	PL.ZIPPZP.10542_060104-POG_1POG-224SJ_20251110T090000
identifier	https://www.gov.pl/zagospodarowanieprzestrzenne/app

	/StrefaPlanistyczna/PL.ZIPPZP.10542/060104-POG/1POG-224SJ /20251110T090000
przestrzen nazw	PL.ZIPPZP.10542/060104-POG
lokalny id	1POG-224SJ
wersja id	20251110T090000
poczatek wersji obiektu	2025-11-10T09:00
nazwa	strefa wielofunkcyjna z zabudową mieszkaniową jednorodzinną
oznaczenie	224SJ
symbol	SJ
obowiazuje od	2025-10-24
obowiazuje do	obecnie
status	w opracowaniu https://inspire.ec.europa.eu/codelist/ProcessStepGeneralValue /elaboration
charakter ustalenia	ogólnie wiążące https://inspire.ec.europa.eu/codelist/RegulationNatureValue /generallyBinding
profil podstawowy	teren zabudowy mieszkaniowej jednorodzinnej teren usług teren komunikacji teren zieleni urządzonej teren ogrodów działkowych teren infrastruktury technicznej
profil dodatkowy	teren zieleni naturalnej teren lasu teren wód
maksymalna nadziemna intensywnosc zabudowy	0.6
maksymalny udzial powierzchni zabudowy	40%
maksymalna wysokosc zabudowy	10.0 m
minimalny udzial powierzchni biologicznie czynnej	30%
geometria	
plan	https://www.gov.pl/zagospodarowanieprzestrzenne/app /AktPlanowaniaPrzestrzennego/PL.ZIPPZP.10542/060104-POG/1POG
strefa planistyczna	PL.ZIPPZP.10542_060104-POG_1POG-225SZ_20251110T090000

identifier	https://www.gov.pl/zagospodarowanieprzestrzenne/app/StrefaPlanistyczna/PL.ZIPPZP.10542/060104-POG/1POG-225SZ/20251110T090000
przestrzen nazw	PL.ZIPPZP.10542/060104-POG
lokalny id	1POG-225SZ
wersja id	20251110T090000
poczatek wersji obiektu	2025-11-10T09:00
nazwa	strefa wielofunkcyjna z zabudową zagrodową
oznaczenie	225SZ
symbol	SZ
obowiazuje od	2025-10-24
obowiazuje do	obecnie
status	w opracowaniu https://inspire.ec.europa.eu/codelist/ProcessStepGeneralValue/elaboration
charakter ustalenia	ogólnie wiążące https://inspire.ec.europa.eu/codelist/RegulationNatureValue/generallyBinding
profil podstawowy	teren zabudowy zagrodowej teren produkcji w gospodarstwach rolnych teren akwakultury i obsługi rybactwa teren komunikacji teren zieleni urządzonej teren ogrodów działkowych teren infrastruktury technicznej
profil dodatkowy	teren usług teren zieleni naturalnej teren lasu teren wód
maksymalna nadziemna intensywnosc zabudowy	0.8
maksymalny udzial powierzchni zabudowy	60%
maksymalna wysokosc zabudowy	15.0 m
minimalny udzial powierzchni biologicznie czynnej	30%
geometria	
plan	https://www.gov.pl/zagospodarowanieprzestrzenne/app/AktPlanowaniaPrzestrzennego/PL.ZIPPZP.10542/060104-POG/1POG

strefa planistyczna	PL.ZIPPZP.10542_060104-POG_1POG-225SJ_20251110T090000
identifier	https://www.gov.pl/zagospodarowanieprzestrzenne/app /StrefaPlanistyczna/PL.ZIPPZP.10542/060104-POG/1POG-225SJ /20251110T090000
przestrzen nazw	PL.ZIPPZP.10542/060104-POG
lokalny id	1POG-225SJ
wersja id	20251110T090000
poczatek wersji obiektu	2025-11-10T09:00
nazwa	strefa wielofunkcyjna z zabudową mieszkaniową jednorodzinną
oznaczenie	225SJ
symbol	SJ
obowiazuje od	2025-10-24
obowiazuje do	obecnie
status	w opracowaniu https://inspire.ec.europa.eu/codelist/ProcessStepGeneralValue /elaboration
charakter ustalenia	ogólnie wiążące https://inspire.ec.europa.eu/codelist/RegulationNatureValue /generallyBinding
profil podstawowy	teren zabudowy mieszkaniowej jednorodzinnej teren usług teren komunikacji teren zieleni urządzonej teren ogrodów działkowych teren infrastruktury technicznej
profil dodatkowy	teren zabudowy letniskowej lub rekreacji indywidualnej teren zieleni naturalnej teren lasu teren wód
maksymalna nadziemna intensywnosc zabudowy	0.6
maksymalny udzial powierzchni zabudowy	40%
maksymalna wysokosc zabudowy	10.0 m
minimalny udzial powierzchni biologicznie czynnej	30%
geometria	

plan	https://www.gov.pl/zagospodarowanieprzestrzenne/app /AktPlanowaniaPrzestrzennego/PL.ZIPPZP.10542/060104-POG/1POG
strefa planistyczna	PL.ZIPPZP.10542_060104-POG_1POG-226SZ_20251110T090000
identifier	https://www.gov.pl/zagospodarowanieprzestrzenne/app /StrefaPlanistyczna/PL.ZIPPZP.10542/060104-POG/1POG-226SZ /20251110T090000
przestrzen nazw	PL.ZIPPZP.10542/060104-POG
lokalny id	1POG-226SZ
wersja id	20251110T090000
poczatek wersji obiektu	2025-11-10T09:00
nazwa	strefa wielofunkcyjna z zabudową zagrodową
oznaczenie	226SZ
symbol	SZ
obowiazuje od	2025-10-24
obowiazuje do	obecnie
status	w opracowaniu https://inspire.ec.europa.eu/codelist/ProcessStepGeneralValue /elaboration
charakter ustalenia	ogólnie wiążące https://inspire.ec.europa.eu/codelist/RegulationNatureValue /generallyBinding
profil podstawowy	teren zabudowy zagrodowej teren produkcji w gospodarstwach rolnych teren akwakultury i obsługi rybactwa teren komunikacji teren zieleni urządzonej teren ogrodów działkowych teren infrastruktury technicznej
profil dodatkowy	teren usług teren zieleni naturalnej teren lasu teren wód
maksymalna nadziemna intensywnosc zabudowy	0.8
maksymalny udzial powierzchni zabudowy	60%
maksymalna wysokosc zabudowy	15.0 m
minimalny udzial powierzchni biologicznie czynnej	30%
geometria	



plan	https://www.gov.pl/zagospodarowanieprzestrzenne/app /AktPlanowaniaPrzestrzennego/PL.ZIPPZP.10542/060104-POG/1POG

strefa planistyczna	PL.ZIPPZP.10542_060104-POG_1POG-226SJ_20251110T090000
identifier	https://www.gov.pl/zagospodarowanieprzestrzenne/app /StrefaPlanistyczna/PL.ZIPPZP.10542/060104-POG/1POG-226SJ /20251110T090000
przestrzen nazw	PL.ZIPPZP.10542/060104-POG
lokalny id	1POG-226SJ
wersja id	20251110T090000
poczatek wersji obiektu	2025-11-10T09:00
nazwa	strefa wielofunkcyjna z zabudową mieszkaniową jednorodzinną
oznaczenie	226SJ
symbol	SJ
obowiazuje od	2025-10-24
obowiazuje do	obecnie
status	w opracowaniu https://inspire.ec.europa.eu/codelist/ProcessStepGeneralValue /elaboration
charakter ustalenia	ogólnie wiążące https://inspire.ec.europa.eu/codelist/RegulationNatureValue /generallyBinding
profil podstawowy	teren zabudowy mieszkaniowej jednorodzinnej teren usług teren komunikacji teren zieleni urządzonej teren ogrodów działkowych teren infrastruktury technicznej
profil dodatkowy	teren zabudowy letniskowej lub rekreacji indywidualnej teren zieleni naturalnej teren lasu teren wód
maksymalna nadziemna intensywnosc zabudowy	0.6
maksymalny udzial powierzchni zabudowy	40%
maksymalna wysokosc zabudowy	10.0 m
minimalny udzial powierzchni	

biologicznie czynnej	30%
geometria	
plan	https://www.gov.pl/zagospodarowanieprzestrzenne/app /AktPlanowaniaPrzestrzennego/PL.ZIPPZP.10542/060104-POG/1POG
strefa planistyczna	PL.ZIPPZP.10542_060104-POG_1POG-227SZ_20251110T090000
identifier	https://www.gov.pl/zagospodarowanieprzestrzenne/app /StrefaPlanistyczna/PL.ZIPPZP.10542/060104-POG/1POG-227SZ /20251110T090000
przestrzen nazw	PL.ZIPPZP.10542/060104-POG
lokalny id	1POG-227SZ
wersja id	20251110T090000
poczatek wersji obiektu	2025-11-10T09:00
nazwa	strefa wielofunkcyjna z zabudową zagrodową
oznaczenie	227SZ
symbol	SZ
obowiazuje od	2025-10-24
obowiazuje do	obecnie
status	w opracowaniu https://inspire.ec.europa.eu/codelist/ProcessStepGeneralValue /elaboration
charakter ustalenia	ogólnie wiążące https://inspire.ec.europa.eu/codelist/RegulationNatureValue /generallyBinding
profil podstawowy	teren zabudowy zagrodowej teren produkcji w gospodarstwach rolnych teren akwakultury i obsługi rybactwa teren komunikacji teren zieleni urządzonej teren ogrodów działkowych teren infrastruktury technicznej
profil dodatkowy	teren usług teren zieleni naturalnej teren lasu teren wód
maksymalna nadziemna intensywnosc zabudowy	0.8
maksymalny udzial powierzchni zabudowy	60%

maksymalna wysokosc zabudowy	15.0 m
minimalny udzial powierzchni biologicznie czynnej	30%
geometria	
plan	https://www.gov.pl/zagospodarowanieprzestrzenne/app/AktPlanowaniaPrzestrzennego/PL.ZIPPZP.10542/060104-POG/1POG
strefa planistyczna	PL.ZIPPZP.10542_060104-POG_1POG-227SJ_20251110T090000
identifier	https://www.gov.pl/zagospodarowanieprzestrzenne/app/StrefaPlanistyczna/PL.ZIPPZP.10542/060104-POG/1POG-227SJ/20251110T090000
przestrzen nazw	PL.ZIPPZP.10542/060104-POG
lokalny id	1POG-227SJ
wersja id	20251110T090000
poczatek wersji obiektu	2025-11-10T09:00
nazwa	strefa wielofunkcyjna z zabudową mieszkaniową jednorodzinną
oznaczenie	227SJ
symbol	SJ
obowiazuje od	2025-10-24
obowiazuje do	obecnie
status	w opracowaniu https://inspire.ec.europa.eu/codelist/ProcessStepGeneralValue/elaboration
charakter ustalenia	ogólnie wiążące https://inspire.ec.europa.eu/codelist/RegulationNatureValue/generallyBinding
profil podstawowy	teren zabudowy mieszkaniowej jednorodzinnej teren usług teren komunikacji teren zieleni urządzonej teren ogrodów działkowych teren infrastruktury technicznej
profil dodatkowy	teren zabudowy letniskowej lub rekreacji indywidualnej teren zieleni naturalnej teren lasu teren wód
maksymalna nadziemna intensywnosc zabudowy	0.6
maksymalny udzial powierzchni	

zabudowy	40%
maksymalna wysokosc zabudowy	10.0 m
minimalny udzial powierzchni biologicznie czynnej	30%
geometria	
plan	https://www.gov.pl/zagospodarowanieprzestrzenne/app/AktPlanowaniaPrzestrzennego/PL.ZIPPZP.10542/060104-POG/1POG

strefa planistyczna	PL.ZIPPZP.10542_060104-POG_1POG-228SZ_20251110T090000
identifier	https://www.gov.pl/zagospodarowanieprzestrzenne/app/StrefaPlanistyczna/PL.ZIPPZP.10542/060104-POG/1POG-228SZ/20251110T090000
przestrzen nazw	PL.ZIPPZP.10542/060104-POG
lokalny id	1POG-228SZ
wersja id	20251110T090000
poczatek wersji obiektu	2025-11-10T09:00
nazwa	strefa wielofunkcyjna z zabudową zagrodową
oznaczenie	228SZ
symbol	SZ
obowiazuje od	2025-10-24
obowiazuje do	obecnie
status	w opracowaniu https://inspire.ec.europa.eu/codelist/ProcessStepGeneralValue/elaboration
charakter ustalenia	ogólnie wiążące https://inspire.ec.europa.eu/codelist/RegulationNatureValue/generallyBinding
profil podstawowy	teren zabudowy zagrodowej teren produkcji w gospodarstwach rolnych teren akwakultury i obsługi rybactwa teren komunikacji teren zieleni urządzonej teren ogrodów działkowych teren infrastruktury technicznej
profil dodatkowy	teren usług teren zieleni naturalnej teren lasu teren wód
maksymalna nadziemna	

intensywnosc zabudowy	0.8
maksymalny udzial powierzchni zabudowy	60%
maksymalna wysokosc zabudowy	15.0 m
minimalny udzial powierzchni biologicznie czynnej	30%
geometria	
plan	https://www.gov.pl/zagospodarowanieprzestrzenne/app /AktPlanowaniaPrzestrzennego/PL.ZIPPZP.10542/060104-POG/1POG
strefa planistyczna	PL.ZIPPZP.10542_060104-POG_1POG-228SJ_20251110T090000
identifier	https://www.gov.pl/zagospodarowanieprzestrzenne/app /StrefaPlanistyczna/PL.ZIPPZP.10542/060104-POG/1POG-228SJ /20251110T090000
przestrzen nazw	PL.ZIPPZP.10542/060104-POG
lokalny id	1POG-228SJ
wersja id	20251110T090000
poczatek wersji obiektu	2025-11-10T09:00
nazwa	strefa wielofunkcyjna z zabudową mieszkaniową jednorodzinną
oznaczenie	228SJ
symbol	SJ
obowiazuje od	2025-10-24
obowiazuje do	obecnie
status	w opracowaniu https://inspire.ec.europa.eu/codelist/ProcessStepGeneralValue /elaboration
charakter ustalenia	ogólnie wiążące https://inspire.ec.europa.eu/codelist/RegulationNatureValue /generallyBinding
profil podstawowy	teren zabudowy mieszkaniowej jednorodzinnej teren usług teren komunikacji teren zieleni urządzonej teren ogrodów działkowych teren infrastruktury technicznej
profil dodatkowy	teren zabudowy letniskowej lub rekreacji indywidualnej teren zieleni naturalnej teren lasu teren wód

maksymalna nadziemna intensywnosc zabudowy	0.6
maksymalny udzial powierzchni zabudowy	40%
maksymalna wysokosc zabudowy	10.0 m
minimalny udzial powierzchni biologicznie czynnej	30%
geometria	
plan	https://www.gov.pl/zagospodarowanieprzestrzenne/app/AktPlanowaniaPrzestrzennego/PL.ZIPPZP.10542/060104-POG/1POG

strefa planistyczna	PL.ZIPPZP.10542_060104-POG_1POG-229SZ_20251110T090000
identifier	https://www.gov.pl/zagospodarowanieprzestrzenne/app/StrefaPlanistyczna/PL.ZIPPZP.10542/060104-POG/1POG-229SZ/20251110T090000
przestrzen nazw	PL.ZIPPZP.10542/060104-POG
lokalny id	1POG-229SZ
wersja id	20251110T090000
poczatek wersji obiektu	2025-11-10T09:00
nazwa	strefa wielofunkcyjna z zabudową zagrodową
oznaczenie	229SZ
symbol	SZ
obowiazuje od	2025-10-24
obowiazuje do	obecnie
status	w opracowaniu https://inspire.ec.europa.eu/codelist/ProcessStepGeneralValue/elaboration
charakter ustalenia	ogólnie wiążące https://inspire.ec.europa.eu/codelist/RegulationNatureValue/generallyBinding
profil podstawowy	teren zabudowy zagrodowej teren produkcji w gospodarstwach rolnych teren akwakultury i obsługi rybactwa teren komunikacji teren zieleni urządzonej teren ogrodów działkowych teren infrastruktury technicznej
profil dodatkowy	teren usług

	teren zieleni naturalnej teren lasu teren wód
maksymalna nadziemna intensywnosc zabudowy	0.8
maksymalny udzial powierzchni zabudowy	60%
maksymalna wysokosc zabudowy	15.0 m
minimalny udzial powierzchni biologicznie czynnej	30%
geometria	
plan	https://www.gov.pl/zagospodarowanieprzestrzenne/app /AktPlanowaniaPrzestrzennego/PL.ZIPPZP.10542/060104-POG/1POG

strefa planistyczna	PL.ZIPPZP.10542_060104-POG_1POG-229SJ_20251110T090000
identifier	https://www.gov.pl/zagospodarowanieprzestrzenne/app /StrefaPlanistyczna/PL.ZIPPZP.10542/060104-POG/1POG-229SJ /20251110T090000
przestrzen nazw	PL.ZIPPZP.10542/060104-POG
lokalny id	1POG-229SJ
wersja id	20251110T090000
poczatek wersji obiektu	2025-11-10T09:00
nazwa	strefa wielofunkcyjna z zabudową mieszkaniową jednorodzinną
oznaczenie	229SJ
symbol	SJ
obowiazuje od	2025-10-24
obowiazuje do	obecnie
status	w opracowaniu https://inspire.ec.europa.eu/codelist/ProcessStepGeneralValue /elaboration
charakter ustalenia	ogólnie wiążące https://inspire.ec.europa.eu/codelist/RegulationNatureValue /generallyBinding
profil podstawowy	teren zabudowy mieszkaniowej jednorodzinnej teren usług teren komunikacji teren zieleni urządzonej teren ogrodów działkowych teren infrastruktury technicznej

profil dodatkowy	teren zabudowy letniskowej lub rekreacji indywidualnej teren zieleni naturalnej teren lasu teren wód
maksymalna nadziemna intensywnosc zabudowy	0.6
maksymalny udzial powierzchni zabudowy	40%
maksymalna wysokosc zabudowy	10.0 m
minimalny udzial powierzchni biologicznie czynnej	30%
geometria	
plan	https://www.gov.pl/zagospodarowanieprzestrzenne/app /AktPlanowaniaPrzestrzennego/PL.ZIPPZP.10542/060104-POG/1POG

strefa planistyczna	PL.ZIPPZP.10542_060104-POG_1POG-230SZ_20251110T090000
identifier	https://www.gov.pl/zagospodarowanieprzestrzenne/app /StrefaPlanistyczna/PL.ZIPPZP.10542/060104-POG/1POG-230SZ /20251110T090000
przestrzen nazw	PL.ZIPPZP.10542/060104-POG
lokalny id	1POG-230SZ
wersja id	20251110T090000
poczatek wersji obiektu	2025-11-10T09:00
nazwa	strefa wielofunkcyjna z zabudową zagrodową
oznaczenie	230SZ
symbol	SZ
obowiazuje od	2025-10-24
obowiazuje do	obecnie
status	w opracowaniu https://inspire.ec.europa.eu/codelist/ProcessStepGeneralValue /elaboration
charakter ustalenia	ogólnie wiążące https://inspire.ec.europa.eu/codelist/RegulationNatureValue /generallyBinding
profil podstawowy	teren zabudowy zagrodowej teren produkcji w gospodarstwach rolnych teren akwakultury i obsługi rybactwa teren komunikacji

	teren zieleni urządzonej teren ogrodów działkowych teren infrastruktury technicznej
profil dodatkowy	teren usług teren zieleni naturalnej teren lasu teren wód
maksymalna nadziemna intensywnosc zabudowy	0.8
maksymalny udzial powierzchni zabudowy	60%
maksymalna wysokosc zabudowy	15.0 m
minimalny udzial powierzchni biologicznie czynnej	30%
geometria	
plan	https://www.gov.pl/zagospodarowanieprzestrzenne/app /AktPlanowaniaPrzestrzennego/PL.ZIPPZP.10542/060104-POG/1POG

strefa planistyczna	PL.ZIPPZP.10542_060104-POG_1POG-230SJ_20251110T090000
identifier	https://www.gov.pl/zagospodarowanieprzestrzenne/app /StrefaPlanistyczna/PL.ZIPPZP.10542/060104-POG/1POG-230SJ /20251110T090000
przestrzen nazw	PL.ZIPPZP.10542/060104-POG
lokalny id	1POG-230SJ
wersja id	20251110T090000
poczatek wersji obiektu	2025-11-10T09:00
nazwa	strefa wielofunkcyjna z zabudową mieszkaniową jednorodzinną
oznaczenie	230SJ
symbol	SJ
obowiazuje od	2025-10-24
obowiazuje do	obecnie
status	w opracowaniu https://inspire.ec.europa.eu/codelist/ProcessStepGeneralValue /elaboration
charakter ustalenia	ogólnie wiążące https://inspire.ec.europa.eu/codelist/RegulationNatureValue /generallyBinding
profil podstawowy	teren zabudowy mieszkaniowej jednorodzinnej

	teren usług teren komunikacji teren zieleni urządzonej teren ogrodów działkowych teren infrastruktury technicznej
profil dodatkowy	teren zabudowy letniskowej lub rekreacji indywidualnej teren zieleni naturalnej teren lasu teren wód
maksymalna nadziemna intensywnosc zabudowy	0.6
maksymalny udzial powierzchni zabudowy	40%
maksymalna wysokosc zabudowy	10.0 m
minimalny udzial powierzchni biologicznie czynnej	30%
geometria	
plan	https://www.gov.pl/zagospodarowanieprzestrzenne/app/AktPlanowaniaPrzestrzennego/PL.ZIPPZP.10542/060104-POG/1POG

strefa planistyczna	PL.ZIPPZP.10542_060104-POG_1POG-231SZ_20251110T090000
identifier	https://www.gov.pl/zagospodarowanieprzestrzenne/app/StrefaPlanistyczna/PL.ZIPPZP.10542/060104-POG/1POG-231SZ/20251110T090000
przestrzen nazw	PL.ZIPPZP.10542/060104-POG
lokalny id	1POG-231SZ
wersja id	20251110T090000
poczatek wersji obiektu	2025-11-10T09:00
nazwa	strefa wielofunkcyjna z zabudową zagrodową
oznaczenie	231SZ
symbol	SZ
obowiazuje od	2025-10-24
obowiazuje do	obecnie
status	w opracowaniu https://inspire.ec.europa.eu/codelist/ProcessStepGeneralValue/elaboration
charakter ustalenia	ogólnie wiążące https://inspire.ec.europa.eu/codelist/RegulationNatureValue/generallyBinding

profil podstawowy	teren zabudowy zagrodowej teren produkcji w gospodarstwach rolnych teren akwakultury i obsługi rybactwa teren komunikacji teren zieleni urządzonej teren ogrodów działkowych teren infrastruktury technicznej
profil dodatkowy	teren usług teren zieleni naturalnej teren lasu teren wód
maksymalna nadziemna intensywnosc zabudowy	0.8
maksymalny udzial powierzchni zabudowy	60%
maksymalna wysokosc zabudowy	15.0 m
minimalny udzial powierzchni biologicznie czynnej	30%
geometria	
plan	https://www.gov.pl/zagospodarowanieprzestrzenne/app /AktPlanowaniaPrzestrzennego/PL.ZIPPZP.10542/060104-POG/1POG

strefa planistyczna	PL.ZIPPZP.10542_060104-POG_1POG-231SJ_20251110T090000
identifier	https://www.gov.pl/zagospodarowanieprzestrzenne/app /StrefaPlanistyczna/PL.ZIPPZP.10542/060104-POG/1POG-231SJ /20251110T090000
przestrzen nazw	PL.ZIPPZP.10542/060104-POG
lokalny id	1POG-231SJ
wersja id	20251110T090000
poczatek wersji obiektu	2025-11-10T09:00
nazwa	strefa wielofunkcyjna z zabudową mieszkaniową jednorodzinną
oznaczenie	231SJ
symbol	SJ
obowiazuje od	2025-10-24
obowiazuje do	obecnie
status	w opracowaniu https://inspire.ec.europa.eu/codelist/ProcessStepGeneralValue /elaboration

charakter ustalenia	ogólnie wiążące https://inspire.ec.europa.eu/codelist/RegulationNatureValue/generallyBinding
profil podstawowy	teren zabudowy mieszkaniowej jednorodzinnej teren usług teren komunikacji teren zieleni urządzonej teren ogrodów działkowych teren infrastruktury technicznej
profil dodatkowy	teren zabudowy letniskowej lub rekreacji indywidualnej teren zieleni naturalnej teren lasu teren wód
maksymalna nadziemna intensywnosc zabudowy	0.6
maksymalny udzial powierzchni zabudowy	40%
maksymalna wysokosc zabudowy	10.0 m
minimalny udzial powierzchni biologicznie czynnej	30%
geometria	
plan	https://www.gov.pl/zagospodarowanieprzestrzenne/app/AktPlanowaniaPrzestrzennego/PL.ZIPPZP.10542/060104-POG/1POG

strefa planistyczna	PL.ZIPPZP.10542_060104-POG_1POG-232SZ_20251110T090000
identifier	https://www.gov.pl/zagospodarowanieprzestrzenne/app/StrefaPlanistyczna/PL.ZIPPZP.10542/060104-POG/1POG-232SZ/20251110T090000
przestrzen nazw	PL.ZIPPZP.10542/060104-POG
lokalny id	1POG-232SZ
wersja id	20251110T090000
poczatek wersji obiektu	2025-11-10T09:00
nazwa	strefa wielofunkcyjna z zabudową zagrodową
oznaczenie	232SZ
symbol	SZ
obowiazuje od	2025-10-24
obowiazuje do	obecnie
status	w opracowaniu https://inspire.ec.europa.eu/codelist/ProcessStepGeneralValue

	/elaboration
charakter ustalenia	ogólnie wiążące https://inspire.ec.europa.eu/codelist/RegulationNatureValue/generallyBinding
profil podstawowy	teren zabudowy zagrodowej teren produkcji w gospodarstwach rolnych teren akwakultury i obsługi rybactwa teren komunikacji teren zieleni urządzonej teren ogrodów działkowych teren infrastruktury technicznej
profil dodatkowy	teren usług teren zieleni naturalnej teren lasu teren wód
maksymalna nadziemna intensywnosc zabudowy	0.8
maksymalny udzial powierzchni zabudowy	60%
maksymalna wysokosc zabudowy	15.0 m
minimalny udzial powierzchni biologicznie czynnej	30%
geometria	
plan	https://www.gov.pl/zagospodarowanieprzestrzenne/app/AktPlanowaniaPrzestrzennego/PL.ZIPPZP.10542/060104-POG/1POG

strefa planistyczna	PL.ZIPPZP.10542_060104-POG_1POG-232SJ_20251110T090000
identifier	https://www.gov.pl/zagospodarowanieprzestrzenne/app/StrefaPlanistyczna/PL.ZIPPZP.10542/060104-POG/1POG-232SJ/20251110T090000
przestrzen nazw	PL.ZIPPZP.10542/060104-POG
lokalny id	1POG-232SJ
wersja id	20251110T090000
poczatek wersji obiektu	2025-11-10T09:00
nazwa	strefa wielofunkcyjna z zabudową mieszkaniową jednorodzinną
oznaczenie	232SJ
symbol	SJ
obowiazuje od	2025-10-24
obowiazuje do	obecnie

status	w opracowaniu https://inspire.ec.europa.eu/codelist/ProcessStepGeneralValue/elaboration
charakter ustalenia	ogólnie wiążące https://inspire.ec.europa.eu/codelist/RegulationNatureValue/generallyBinding
profil podstawowy	teren zabudowy mieszkaniowej jednorodzinnej teren usług teren komunikacji teren zieleni urządzonej teren ogrodów działkowych teren infrastruktury technicznej
profil dodatkowy	teren zabudowy letniskowej lub rekreacji indywidualnej teren zieleni naturalnej teren lasu teren wód
maksymalna nadziemna intensywnosc zabudowy	0.6
maksymalny udzial powierzchni zabudowy	40%
maksymalna wysokosc zabudowy	10.0 m
minimalny udzial powierzchni biologicznie czynnej	30%
geometria	
plan	https://www.gov.pl/zagospodarowanieprzestrzenne/app/AktPlanowaniaPrzestrzennego/PL.ZIPPZP.10542/060104-POG/1POG

strefa planistyczna	PL.ZIPPZP.10542_060104-POG_1POG-233SZ_20251110T090000
identifier	https://www.gov.pl/zagospodarowanieprzestrzenne/app/StrefaPlanistyczna/PL.ZIPPZP.10542/060104-POG/1POG-233SZ/20251110T090000
przestrzen nazw	PL.ZIPPZP.10542/060104-POG
lokalny id	1POG-233SZ
wersja id	20251110T090000
poczatek wersji obiektu	2025-11-10T09:00
nazwa	strefa wielofunkcyjna z zabudową zagrodową
oznaczenie	233SZ
symbol	SZ
obowiazuje od	2025-10-24

obowiazuje do	obecnie
status	w opracowaniu https://inspire.ec.europa.eu/codelist/ProcessStepGeneralValue/elaboration
charakter ustalenia	ogólnie wiążące https://inspire.ec.europa.eu/codelist/RegulationNatureValue/generallyBinding
profil podstawowy	teren zabudowy zagrodowej teren produkcji w gospodarstwach rolnych teren akwakultury i obsługi rybactwa teren komunikacji teren zieleni urządzonej teren ogrodów działkowych teren infrastruktury technicznej
profil dodatkowy	teren usług teren zieleni naturalnej teren lasu teren wód
maksymalna nadziemna intensywnosc zabudowy	0.8
maksymalny udzial powierzchni zabudowy	60%
maksymalna wysokosc zabudowy	15.0 m
minimalny udzial powierzchni biologicznie czynnej	30%
geometria	
plan	https://www.gov.pl/zagospodarowanieprzestrzenne/app/AktPlanowaniaPrzestrzennego/PL.ZIPPZP.10542/060104-POG/1POG

strefa planistyczna	PL.ZIPPZP.10542_060104-POG_1POG-233SJ_20251110T090000
identifier	https://www.gov.pl/zagospodarowanieprzestrzenne/app/StrefaPlanistyczna/PL.ZIPPZP.10542/060104-POG/1POG-233SJ/20251110T090000
przestrzen nazw	PL.ZIPPZP.10542/060104-POG
lokalny id	1POG-233SJ
wersja id	20251110T090000
poczatek wersji obiektu	2025-11-10T09:00
nazwa	strefa wielofunkcyjna z zabudową mieszkaniową jednorodzinną
oznaczenie	233SJ

symbol	SJ
obowiazuje od	2025-10-24
obowiazuje do	obecnie
status	w opracowaniu https://inspire.ec.europa.eu/codelist/ProcessStepGeneralValue/elaboration
charakter ustalenia	ogólnie wiążące https://inspire.ec.europa.eu/codelist/RegulationNatureValue/generallyBinding
profil podstawowy	teren zabudowy mieszkaniowej jednorodzinnej teren usług teren komunikacji teren zieleni urządzonej teren ogrodów działkowych teren infrastruktury technicznej
profil dodatkowy	teren zabudowy letniskowej lub rekreacji indywidualnej teren zieleni naturalnej teren lasu teren wód
maksymalna nadziemna intensywnosc zabudowy	0.6
maksymalny udzial powierzchni zabudowy	40%
maksymalna wysokosc zabudowy	10.0 m
minimalny udzial powierzchni biologicznie czynnej	30%
geometria	
plan	https://www.gov.pl/zagospodarowanieprzestrzenne/app/AktPlanowaniaPrzestrzennego/PL.ZIPPZP.10542/060104-POG/1POG

strefa planistyczna	PL.ZIPPZP.10542_060104-POG_1POG-234SZ_20251110T090000
identifier	https://www.gov.pl/zagospodarowanieprzestrzenne/app/StrefaPlanistyczna/PL.ZIPPZP.10542/060104-POG/1POG-234SZ/20251110T090000
przestrzen nazw	PL.ZIPPZP.10542/060104-POG
lokalny id	1POG-234SZ
wersja id	20251110T090000
poczatek wersji obiektu	2025-11-10T09:00
nazwa	strefa wielofunkcyjna z zabudową zagrodową

oznaczenie	234SZ
symbol	SZ
obowiazuje od	2025-10-24
obowiazuje do	obecnie
status	w opracowaniu https://inspire.ec.europa.eu/codelist/ProcessStepGeneralValue/elaboration
charakter ustalenia	ogólnie wiążące https://inspire.ec.europa.eu/codelist/RegulationNatureValue/generallyBinding
profil podstawowy	teren zabudowy zagrodowej teren produkcji w gospodarstwach rolnych teren akwakultury i obsługi rybactwa teren komunikacji teren zieleni urządzonej teren ogrodów działkowych teren infrastruktury technicznej
profil dodatkowy	teren usług teren zieleni naturalnej teren lasu teren wód
maksymalna nadziemna intensywnosc zabudowy	0.8
maksymalny udzial powierzchni zabudowy	60%
maksymalna wysokosc zabudowy	15.0 m
minimalny udzial powierzchni biologicznie czynnej	30%
geometria	
plan	https://www.gov.pl/zagospodarowanieprzestrzenne/app/AktPlanowaniaPrzestrzennego/PL.ZIPPZP.10542/060104-POG/1POG

strefa planistyczna	PL.ZIPPZP.10542_060104-POG_1POG-234SJ_20251110T090000
identifier	https://www.gov.pl/zagospodarowanieprzestrzenne/app/StrefaPlanistyczna/PL.ZIPPZP.10542/060104-POG/1POG-234SJ/20251110T090000
przestrzen nazw	PL.ZIPPZP.10542/060104-POG
lokalny id	1POG-234SJ
wersja id	20251110T090000

poczatek wersji obiektu	2025-11-10T09:00
nazwa	strefa wielofunkcyjna z zabudową mieszkaniową jednorodzinną
oznaczenie	234SJ
symbol	SJ
obowiazuje od	2025-10-24
obowiazuje do	obecnie
status	w opracowaniu https://inspire.ec.europa.eu/codelist/ProcessStepGeneralValue/elaboration
charakter ustalenia	ogólnie wiążące https://inspire.ec.europa.eu/codelist/RegulationNatureValue/generallyBinding
profil podstawowy	teren zabudowy mieszkaniowej jednorodzinnej teren usług teren komunikacji teren zieleni urządzonej teren ogrodów działkowych teren infrastruktury technicznej
profil dodatkowy	teren zabudowy letniskowej lub rekreacji indywidualnej teren zieleni naturalnej teren lasu teren wód
maksymalna nadziemna intensywnosc zabudowy	0.6
maksymalny udzial powierzchni zabudowy	40%
maksymalna wysokosc zabudowy	10.0 m
minimalny udzial powierzchni biologicznie czynnej	30%
geometria	
plan	https://www.gov.pl/zagospodarowanieprzestrzenne/app/AktPlanowaniaPrzestrzennego/PL.ZIPPZP.10542/060104-POG/1POG

strefa planistyczna	PL.ZIPPZP.10542_060104-POG_1POG-235SZ_20251110T090000
identifier	https://www.gov.pl/zagospodarowanieprzestrzenne/app/StrefaPlanistyczna/PL.ZIPPZP.10542/060104-POG/1POG-235SZ/20251110T090000
przestrzen nazw	PL.ZIPPZP.10542/060104-POG
lokalny id	1POG-235SZ

wersja id	20251110T090000
poczatek wersji obiektu	2025-11-10T09:00
nazwa	strefa wielofunkcyjna z zabudową zagrodową
oznaczenie	235SZ
symbol	SZ
obowiazuje od	2025-10-24
obowiazuje do	obecnie
status	w opracowaniu https://inspire.ec.europa.eu/codelist/ProcessStepGeneralValue/elaboration
charakter ustalenia	ogólnie wiążące https://inspire.ec.europa.eu/codelist/RegulationNatureValue/generallyBinding
profil podstawowy	teren zabudowy zagrodowej teren produkcji w gospodarstwach rolnych teren akwakultury i obsługi rybactwa teren komunikacji teren zieleni urządzonej teren ogrodów działkowych teren infrastruktury technicznej
profil dodatkowy	teren usług teren zieleni naturalnej teren lasu teren wód
maksymalna nadziemna intensywnosc zabudowy	0.8
maksymalny udzial powierzchni zabudowy	60%
maksymalna wysokosc zabudowy	15.0 m
minimalny udzial powierzchni biologicznie czynnej	30%
geometria	
plan	https://www.gov.pl/zagospodarowanieprzestrzenne/app/AktPlanowaniaPrzestrzennego/PL.ZIPPZP.10542/060104-POG/1POG

strefa planistyczna	PL.ZIPPZP.10542_060104-POG_1POG-235SJ_20251110T090000
identifier	https://www.gov.pl/zagospodarowanieprzestrzenne/app/StrefaPlanistyczna/PL.ZIPPZP.10542/060104-POG/1POG-235SJ/20251110T090000

przestrzen nazw	PL.ZIPPZP.10542/060104-POG
lokalny id	1POG-235SJ
wersja id	20251110T090000
poczatek wersji obiektu	2025-11-10T09:00
nazwa	strefa wielofunkcyjna z zabudową mieszkaniową jednorodzinną
oznaczenie	235SJ
symbol	SJ
obowiazuje od	2025-10-24
obowiazuje do	obecnie
status	w opracowaniu https://inspire.ec.europa.eu/codelist/ProcessStepGeneralValue/elaboration
charakter ustalenia	ogólnie wiążące https://inspire.ec.europa.eu/codelist/RegulationNatureValue/generallyBinding
profil podstawowy	teren zabudowy mieszkaniowej jednorodzinnej teren usług teren komunikacji teren zieleni urządzonej teren ogrodów działkowych teren infrastruktury technicznej
profil dodatkowy	teren zabudowy letniskowej lub rekreacji indywidualnej teren zieleni naturalnej teren lasu teren wód
maksymalna nadziemna intensywnosc zabudowy	0.6
maksymalny udzial powierzchni zabudowy	40%
maksymalna wysokosc zabudowy	10.0 m
minimalny udzial powierzchni biologicznie czynnej	30%
geometria	
plan	https://www.gov.pl/zagospodarowanieprzestrzenne/app/AktPlanowaniaPrzestrzennego/PL.ZIPPZP.10542/060104-POG/1POG

strefa planistyczna	PL.ZIPPZP.10542_060104-POG_1POG-236SZ_20251110T090000
identifier	https://www.gov.pl/zagospodarowanieprzestrzenne/app/StrefaPlanistyczna/PL.ZIPPZP.10542/060104-POG/1POG-236SZ

	/20251110T090000
przestrzen nazw	PL.ZIPPZP.10542/060104-POG
lokalny id	1POG-236SZ
wersja id	20251110T090000
poczatek wersji obiektu	2025-11-10T09:00
nazwa	strefa wielofunkcyjna z zabudową zagrodową
oznaczenie	236SZ
symbol	SZ
obowiazuje od	2025-10-24
obowiazuje do	obecnie
status	w opracowaniu https://inspire.ec.europa.eu/codelist/ProcessStepGeneralValue/elaboration
charakter ustalenia	ogólnie wiążące https://inspire.ec.europa.eu/codelist/RegulationNatureValue/generallyBinding
profil podstawowy	teren zabudowy zagrodowej teren produkcji w gospodarstwach rolnych teren akwakultury i obsługi rybactwa teren komunikacji teren zieleni urządzonej teren ogrodów działkowych teren infrastruktury technicznej
profil dodatkowy	teren usług teren zieleni naturalnej teren lasu teren wód
maksymalna nadziemna intensywnosc zabudowy	0.8
maksymalny udzial powierzchni zabudowy	60%
maksymalna wysokosc zabudowy	15.0 m
minimalny udzial powierzchni biologicznie czynnej	30%
geometria	
plan	https://www.gov.pl/zagospodarowanieprzestrzenne/app/AktPlanowaniaPrzestrzennego/PL.ZIPPZP.10542/060104-POG/1POG
strefa planistyczna	PL.ZIPPZP.10542_060104-POG_1POG-236SJ_20251110T090000

identifier	https://www.gov.pl/zagospodarowanieprzestrzenne/app/StrefaPlanistyczna/PL.ZIPPZP.10542/060104-POG/1POG-236SJ/20251110T090000
przestrzen nazw	PL.ZIPPZP.10542/060104-POG
lokalny id	1POG-236SJ
wersja id	20251110T090000
poczatek wersji obiektu	2025-11-10T09:00
nazwa	strefa wielofunkcyjna z zabudową mieszkaniową jednorodzinną
oznaczenie	236SJ
symbol	SJ
obowiazuje od	2025-10-24
obowiazuje do	obecnie
status	w opracowaniu https://inspire.ec.europa.eu/codelist/ProcessStepGeneralValue/elaboration
charakter ustalenia	ogólnie wiążące https://inspire.ec.europa.eu/codelist/RegulationNatureValue/generallyBinding
profil podstawowy	teren zabudowy mieszkaniowej jednorodzinnej teren usług teren komunikacji teren zieleni urządzonej teren ogrodów działkowych teren infrastruktury technicznej
profil dodatkowy	teren zabudowy letniskowej lub rekreacji indywidualnej teren zieleni naturalnej teren lasu teren wód
maksymalna nadziemna intensywnosc zabudowy	0.6
maksymalny udzial powierzchni zabudowy	40%
maksymalna wysokosc zabudowy	10.0 m
minimalny udzial powierzchni biologicznie czynnej	30%
geometria	
plan	https://www.gov.pl/zagospodarowanieprzestrzenne/app/AktPlanowaniaPrzestrzennego/PL.ZIPPZP.10542/060104-POG/1POG

strefa planistyczna	PL.ZIPPZP.10542_060104-POG_1POG-237SZ_20251110T090000
identifier	https://www.gov.pl/zagospodarowanieprzestrzenne/app /StrefaPlanistyczna/PL.ZIPPZP.10542/060104-POG/1POG-237SZ /20251110T090000
przestrzen nazw	PL.ZIPPZP.10542/060104-POG
lokalny id	1POG-237SZ
wersja id	20251110T090000
poczatek wersji obiektu	2025-11-10T09:00
nazwa	strefa wielofunkcyjna z zabudową zagrodową
oznaczenie	237SZ
symbol	SZ
obowiazuje od	2025-10-24
obowiazuje do	obecnie
status	w opracowaniu https://inspire.ec.europa.eu/codelist/ProcessStepGeneralValue /elaboration
charakter ustalenia	ogólnie wiążące https://inspire.ec.europa.eu/codelist/RegulationNatureValue /generallyBinding
profil podstawowy	teren zabudowy zagrodowej teren produkcji w gospodarstwach rolnych teren akwakultury i obsługi rybactwa teren komunikacji teren zieleni urządzonej teren ogrodów działkowych teren infrastruktury technicznej
profil dodatkowy	teren usług teren zieleni naturalnej teren lasu teren wód
maksymalna nadziemna intensywnosc zabudowy	0.8
maksymalny udzial powierzchni zabudowy	60%
maksymalna wysokosc zabudowy	15.0 m
minimalny udzial powierzchni biologicznie czynnej	30%
geometria	

plan	https://www.gov.pl/zagospodarowanieprzestrzenne/app /AktPlanowaniaPrzestrzennego/PL.ZIPPZP.10542/060104-POG/1POG
strefa planistyczna	PL.ZIPPZP.10542_060104-POG_1POG-237SJ_20251110T090000
identifier	https://www.gov.pl/zagospodarowanieprzestrzenne/app /StrefaPlanistyczna/PL.ZIPPZP.10542/060104-POG/1POG-237SJ /20251110T090000
przestrzen nazw	PL.ZIPPZP.10542/060104-POG
lokalny id	1POG-237SJ
wersja id	20251110T090000
poczatek wersji obiektu	2025-11-10T09:00
nazwa	strefa wielofunkcyjna z zabudową mieszkaniową jednorodzinną
oznaczenie	237SJ
symbol	SJ
obowiazuje od	2025-10-24
obowiazuje do	obecnie
status	w opracowaniu https://inspire.ec.europa.eu/codelist/ProcessStepGeneralValue /elaboration
charakter ustalenia	ogólnie wiążące https://inspire.ec.europa.eu/codelist/RegulationNatureValue /generallyBinding
profil podstawowy	teren zabudowy mieszkaniowej jednorodzinnej teren usług teren komunikacji teren zieleni urządzonej teren ogrodów działkowych teren infrastruktury technicznej
profil dodatkowy	teren zabudowy letniskowej lub rekreacji indywidualnej teren zieleni naturalnej teren lasu teren wód
maksymalna nadziemna intensywnosc zabudowy	0.6
maksymalny udzial powierzchni zabudowy	40%
maksymalna wysokosc zabudowy	10.0 m
minimalny udzial powierzchni biologicznie czynnej	30%
geometria	



plan	https://www.gov.pl/zagospodarowanieprzestrzenne/app/AktPlanowaniaPrzestrzennego/PL.ZIPPZP.10542/060104-POG/1POG
strefa planistyczna	PL.ZIPPZP.10542_060104-POG_1POG-238SZ_20251110T090000
identifier	https://www.gov.pl/zagospodarowanieprzestrzenne/app/StrefaPlanistyczna/PL.ZIPPZP.10542/060104-POG/1POG-238SZ/20251110T090000
przestrzen nazw	PL.ZIPPZP.10542/060104-POG
lokalny id	1POG-238SZ
wersja id	20251110T090000
poczatek wersji obiektu	2025-11-10T09:00
nazwa	strefa wielofunkcyjna z zabudową zagrodową
oznaczenie	238SZ
symbol	SZ
obowiazuje od	2025-10-24
obowiazuje do	obecnie
status	w opracowaniu https://inspire.ec.europa.eu/codelist/ProcessStepGeneralValue/elaboration
charakter ustalenia	ogólnie wiążące https://inspire.ec.europa.eu/codelist/RegulationNatureValue/generallyBinding
profil podstawowy	teren zabudowy zagrodowej teren produkcji w gospodarstwach rolnych teren akwakultury i obsługi rybactwa teren komunikacji teren zieleni urządzonej teren ogrodów działkowych teren infrastruktury technicznej
profil dodatkowy	teren usług teren zieleni naturalnej teren lasu teren wód
maksymalna nadziemna intensywnosc zabudowy	0.8
maksymalny udzial powierzchni zabudowy	60%
maksymalna wysokosc zabudowy	15.0 m

minimalny udzial powierzchni biologicznie czynnej	30%
geometria	
plan	https://www.gov.pl/zagospodarowanieprzestrzenne/app/AktPlanowaniaPrzestrzennego/PL.ZIPPZP.10542/060104-POG/1POG
strefa planistyczna	PL.ZIPPZP.10542_060104-POG_1POG-238SJ_20251110T090000
identifier	https://www.gov.pl/zagospodarowanieprzestrzenne/app/StrefaPlanistyczna/PL.ZIPPZP.10542/060104-POG/1POG-238SJ/20251110T090000
przestrzen nazw	PL.ZIPPZP.10542/060104-POG
lokalny id	1POG-238SJ
wersja id	20251110T090000
poczatek wersji obiektu	2025-11-10T09:00
nazwa	strefa wielofunkcyjna z zabudową mieszkaniową jednorodzinną
oznaczenie	238SJ
symbol	SJ
obowiazuje od	2025-10-24
obowiazuje do	obecnie
status	w opracowaniu https://inspire.ec.europa.eu/codelist/ProcessStepGeneralValue/elaboration
charakter ustalenia	ogólnie wiążące https://inspire.ec.europa.eu/codelist/RegulationNatureValue/generallyBinding
profil podstawowy	teren zabudowy mieszkaniowej jednorodzinnej teren usług teren komunikacji teren zieleni urządzonej teren ogrodów działkowych teren infrastruktury technicznej
profil dodatkowy	teren zabudowy letniskowej lub rekreacji indywidualnej teren zieleni naturalnej teren lasu teren wód
maksymalna nadziemna intensywnosc zabudowy	0.6
maksymalny udzial powierzchni zabudowy	40%

maksymalna wysokosc zabudowy	10.0 m
minimalny udzial powierzchni biologicznie czynnej	30%
geometria	
plan	https://www.gov.pl/zagospodarowanieprzestrzenne/app/AktPlanowaniaPrzestrzennego/PL.ZIPPZP.10542/060104-POG/1POG
strefa planistyczna	PL.ZIPPZP.10542_060104-POG_1POG-239SZ_20251110T090000
identifier	https://www.gov.pl/zagospodarowanieprzestrzenne/app/StrefaPlanistyczna/PL.ZIPPZP.10542/060104-POG/1POG-239SZ/20251110T090000
przestrzen nazw	PL.ZIPPZP.10542/060104-POG
lokalny id	1POG-239SZ
wersja id	20251110T090000
poczatek wersji obiektu	2025-11-10T09:00
nazwa	strefa wielofunkcyjna z zabudową zagrodową
oznaczenie	239SZ
symbol	SZ
obowiazuje od	2025-10-24
obowiazuje do	obecnie
status	w opracowaniu https://inspire.ec.europa.eu/codelist/ProcessStepGeneralValue/elaboration
charakter ustalenia	ogólnie wiążące https://inspire.ec.europa.eu/codelist/RegulationNatureValue/generallyBinding
profil podstawowy	teren zabudowy zagrodowej teren produkcji w gospodarstwach rolnych teren akwakultury i obsługi rybactwa teren komunikacji teren zieleni urządzonej teren ogrodów działkowych teren infrastruktury technicznej
profil dodatkowy	teren usług teren zieleni naturalnej teren lasu teren wód
maksymalna nadziemna intensywnosc zabudowy	0.8

maksymalny udzial powierzchni zabudowy	60%
maksymalna wysokosc zabudowy	15.0 m
minimalny udzial powierzchni biologicznie czynnej	30%
geometria	
plan	https://www.gov.pl/zagospodarowanieprzestrzenne/app /AktPlanowaniaPrzestrzennego/PL.ZIPPZP.10542/060104-POG/1POG

strefa planistyczna	PL.ZIPPZP.10542_060104-POG_1POG-239SJ_20251110T090000
identifier	https://www.gov.pl/zagospodarowanieprzestrzenne/app /StrefaPlanistyczna/PL.ZIPPZP.10542/060104-POG/1POG-239SJ /20251110T090000
przestrzen nazw	PL.ZIPPZP.10542/060104-POG
lokalny id	1POG-239SJ
wersja id	20251110T090000
poczatek wersji obiektu	2025-11-10T09:00
nazwa	strefa wielofunkcyjna z zabudową mieszkaniową jednorodzinną
oznaczenie	239SJ
symbol	SJ
obowiazuje od	2025-10-24
obowiazuje do	obecnie
status	w opracowaniu https://inspire.ec.europa.eu/codelist/ProcessStepGeneralValue /elaboration
charakter ustalenia	ogólnie wiążące https://inspire.ec.europa.eu/codelist/RegulationNatureValue /generallyBinding
profil podstawowy	teren zabudowy mieszkaniowej jednorodzinnej teren usług teren komunikacji teren zieleni urządzonej teren ogrodów działkowych teren infrastruktury technicznej
profil dodatkowy	teren zabudowy letniskowej lub rekreacji indywidualnej teren zieleni naturalnej teren lasu teren wód
maksymalna nadziemna	

intensywnosc zabudowy	0.6
maksymalny udzial powierzchni zabudowy	40%
maksymalna wysokosc zabudowy	10.0 m
minimalny udzial powierzchni biologicznie czynnej	30%
geometria	
plan	https://www.gov.pl/zagospodarowanieprzestrzenne/app/AktPlanowaniaPrzestrzennego/PL.ZIPPZP.10542/060104-POG/1POG
strefa planistyczna	PL.ZIPPZP.10542_060104-POG_1POG-240SZ_20251110T090000
identifier	https://www.gov.pl/zagospodarowanieprzestrzenne/app/StrefaPlanistyczna/PL.ZIPPZP.10542/060104-POG/1POG-240SZ/20251110T090000
przestrzen nazw	PL.ZIPPZP.10542/060104-POG
lokalny id	1POG-240SZ
wersja id	20251110T090000
poczatek wersji obiektu	2025-11-10T09:00
nazwa	strefa wielofunkcyjna z zabudową zagrodową
oznaczenie	240SZ
symbol	SZ
obowiazuje od	2025-10-24
obowiazuje do	obecnie
status	w opracowaniu https://inspire.ec.europa.eu/codelist/ProcessStepGeneralValue/elaboration
charakter ustalenia	ogólnie wiążące https://inspire.ec.europa.eu/codelist/RegulationNatureValue/generallyBinding
profil podstawowy	teren zabudowy zagrodowej teren produkcji w gospodarstwach rolnych teren akwakultury i obsługi rybactwa teren komunikacji teren zieleni urządzonej teren ogrodów działkowych teren infrastruktury technicznej
profil dodatkowy	teren usług teren zieleni naturalnej

	teren lasu teren wód
maksymalna nadziemna intensywnosc zabudowy	0.8
maksymalny udzial powierzchni zabudowy	60%
maksymalna wysokosc zabudowy	15.0 m
minimalny udzial powierzchni biologicznie czynnej	30%
geometria	
plan	https://www.gov.pl/zagospodarowanieprzestrzenne/app /AktPlanowaniaPrzestrzennego/PL.ZIPPZP.10542/060104-POG/1POG

strefa planistyczna	PL.ZIPPZP.10542_060104-POG_1POG-240SJ_20260512T092646
identifier	https://www.gov.pl/zagospodarowanieprzestrzenne/app /StrefaPlanistyczna/PL.ZIPPZP.10542/060104-POG/1POG-240SJ /20260512T092646
przestrzen nazw	PL.ZIPPZP.10542/060104-POG
lokalny id	1POG-240SJ
wersja id	20260512T092646
poczatek wersji obiektu	2026-05-12T09:26:46
nazwa	strefa wielofunkcyjna z zabudową mieszkaniową jednorodzinną
oznaczenie	240SJ
symbol	SJ
obowiazuje od	2025-10-24
obowiazuje do	obecnie
status	w opracowaniu https://inspire.ec.europa.eu/codelist/ProcessStepGeneralValue /elaboration
charakter ustalenia	ogólnie wiążące https://inspire.ec.europa.eu/codelist/RegulationNatureValue /generallyBinding
profil podstawowy	teren zabudowy mieszkaniowej jednorodzinnej teren usług teren komunikacji teren zieleni urządzonej teren ogrodów działkowych teren infrastruktury technicznej

profil dodatkowy	teren zabudowy letniskowej lub rekreacji indywidualnej teren zieleni naturalnej teren lasu teren wód
maksymalna nadziemna intensywnosc zabudowy	0.6
maksymalny udzial powierzchni zabudowy	40%
maksymalna wysokosc zabudowy	10.0 m
minimalny udzial powierzchni biologicznie czynnej	30%
geometria	
plan	https://www.gov.pl/zagospodarowanieprzestrzenne/app/AktPlanowaniaPrzestrzennego/PL.ZIPPZP.10542/060104-POG/1POG

strefa planistyczna	PL.ZIPPZP.10542_060104-POG_1POG-241SZ_20251110T090000
identifier	https://www.gov.pl/zagospodarowanieprzestrzenne/app/StrefaPlanistyczna/PL.ZIPPZP.10542/060104-POG/1POG-241SZ/20251110T090000
przestrzen nazw	PL.ZIPPZP.10542/060104-POG
lokalny id	1POG-241SZ
wersja id	20251110T090000
poczatek wersji obiektu	2025-11-10T09:00
nazwa	strefa wielofunkcyjna z zabudową zagrodową
oznaczenie	241SZ
symbol	SZ
obowiazuje od	2025-10-24
obowiazuje do	obecnie
status	w opracowaniu https://inspire.ec.europa.eu/codelist/ProcessStepGeneralValue/elaboration
charakter ustalenia	ogólnie wiążące https://inspire.ec.europa.eu/codelist/RegulationNatureValue/generallyBinding
profil podstawowy	teren zabudowy zagrodowej teren produkcji w gospodarstwach rolnych teren akwakultury i obsługi rybactwa teren komunikacji teren zieleni urządzonej

	teren ogrodów działkowych teren infrastruktury technicznej
profil dodatkowy	teren usług teren zieleni naturalnej teren lasu teren wód
maksymalna nadziemna intensywnosc zabudowy	0.8
maksymalny udzial powierzchni zabudowy	60%
maksymalna wysokosc zabudowy	15.0 m
minimalny udzial powierzchni biologicznie czynnej	30%
geometria	
plan	https://www.gov.pl/zagospodarowanieprzestrzenne/app /AktPlanowaniaPrzestrzennego/PL.ZIPPZP.10542/060104-POG/1POG

strefa planistyczna	PL.ZIPPZP.10542_060104-POG_1POG-241SJ_20251110T090000
identifier	https://www.gov.pl/zagospodarowanieprzestrzenne/app /StrefaPlanistyczna/PL.ZIPPZP.10542/060104-POG/1POG-241SJ /20251110T090000
przestrzen nazw	PL.ZIPPZP.10542/060104-POG
lokalny id	1POG-241SJ
wersja id	20251110T090000
poczatek wersji obiektu	2025-11-10T09:00
nazwa	strefa wielofunkcyjna z zabudową mieszkaniową jednorodzinną
oznaczenie	241SJ
symbol	SJ
obowiazuje od	2025-10-24
obowiazuje do	obecnie
status	w opracowaniu https://inspire.ec.europa.eu/codelist/ProcessStepGeneralValue /elaboration
charakter ustalenia	ogólnie wiążące https://inspire.ec.europa.eu/codelist/RegulationNatureValue /generallyBinding
profil podstawowy	teren zabudowy mieszkaniowej jednorodzinnej teren usług

	teren komunikacji teren zieleni urządzonej teren ogrodów działkowych teren infrastruktury technicznej
profil dodatkowy	teren zabudowy letniskowej lub rekreacji indywidualnej teren zieleni naturalnej teren lasu teren wód
maksymalna nadziemna intensywnosc zabudowy	0.6
maksymalny udzial powierzchni zabudowy	40%
maksymalna wysokosc zabudowy	10.0 m
minimalny udzial powierzchni biologicznie czynnej	30%
geometria	
plan	https://www.gov.pl/zagospodarowanieprzestrzenne/app /AktPlanowaniaPrzestrzennego/PL.ZIPPZP.10542/060104-POG/1POG

strefa planistyczna	PL.ZIPPZP.10542_060104-POG_1POG-242SZ_20251110T090000
identifier	https://www.gov.pl/zagospodarowanieprzestrzenne/app /StrefaPlanistyczna/PL.ZIPPZP.10542/060104-POG/1POG-242SZ /20251110T090000
przestrzen nazw	PL.ZIPPZP.10542/060104-POG
lokalny id	1POG-242SZ
wersja id	20251110T090000
poczatek wersji obiektu	2025-11-10T09:00
nazwa	strefa wielofunkcyjna z zabudową zagrodową
oznaczenie	242SZ
symbol	SZ
obowiazuje od	2025-10-24
obowiazuje do	obecnie
status	w opracowaniu https://inspire.ec.europa.eu/codelist/ProcessStepGeneralValue /elaboration
charakter ustalenia	ogólnie wiążące https://inspire.ec.europa.eu/codelist/RegulationNatureValue /generallyBinding

profil podstawowy	teren zabudowy zagrodowej teren produkcji w gospodarstwach rolnych teren akwakultury i obsługi rybactwa teren komunikacji teren zieleni urządzonej teren ogrodów działkowych teren infrastruktury technicznej
profil dodatkowy	teren usług teren zieleni naturalnej teren lasu teren wód
maksymalna nadziemna intensywnosc zabudowy	0.8
maksymalny udzial powierzchni zabudowy	60%
maksymalna wysokosc zabudowy	15.0 m
minimalny udzial powierzchni biologicznie czynnej	30%
geometria	
plan	https://www.gov.pl/zagospodarowanieprzestrzenne/app /AktPlanowaniaPrzestrzennego/PL.ZIPPZP.10542/060104-POG/1POG

strefa planistyczna	PL.ZIPPZP.10542_060104-POG_1POG-242SJ_20251110T090000
identifier	https://www.gov.pl/zagospodarowanieprzestrzenne/app /StrefaPlanistyczna/PL.ZIPPZP.10542/060104-POG/1POG-242SJ /20251110T090000
przestrzen nazw	PL.ZIPPZP.10542/060104-POG
lokalny id	1POG-242SJ
wersja id	20251110T090000
poczatek wersji obiektu	2025-11-10T09:00
nazwa	strefa wielofunkcyjna z zabudową mieszkaniową jednorodzinną
oznaczenie	242SJ
symbol	SJ
obowiazuje od	2025-10-24
obowiazuje do	obecnie
status	w opracowaniu https://inspire.ec.europa.eu/codelist/ProcessStepGeneralValue /elaboration
charakter ustalenia	ogólnie wiążące

	https://inspire.ec.europa.eu/codelist/RegulationNatureValue/generallyBinding
profil podstawowy	teren zabudowy mieszkaniowej jednorodzinnej teren usług teren komunikacji teren zieleni urządzonej teren ogrodów działkowych teren infrastruktury technicznej
profil dodatkowy	teren zabudowy letniskowej lub rekreacji indywidualnej teren zieleni naturalnej teren lasu teren wód
maksymalna nadziemna intensywnosc zabudowy	0.6
maksymalny udzial powierzchni zabudowy	40%
maksymalna wysokosc zabudowy	10.0 m
minimalny udzial powierzchni biologicznie czynnej	30%
geometria	
plan	https://www.gov.pl/zagospodarowanieprzestrzenne/app/AktPlanowaniaPrzestrzennego/PL.ZIPPZP.10542/060104-POG/1POG
strefa planistyczna	PL.ZIPPZP.10542_060104-POG_1POG-243SZ_20251110T090000
identifier	https://www.gov.pl/zagospodarowanieprzestrzenne/app/StrefaPlanistyczna/PL.ZIPPZP.10542/060104-POG/1POG-243SZ/20251110T090000
przestrzen nazw	PL.ZIPPZP.10542/060104-POG
lokalny id	1POG-243SZ
wersja id	20251110T090000
poczatek wersji obiektu	2025-11-10T09:00
nazwa	strefa wielofunkcyjna z zabudową zagrodową
oznaczenie	243SZ
symbol	SZ
obowiazuje od	2025-10-24
obowiazuje do	obecnie
status	w opracowaniu https://inspire.ec.europa.eu/codelist/ProcessStepGeneralValue/elaboration

charakter ustalenia	ogólnie wiążące https://inspire.ec.europa.eu/codelist/RegulationNatureValue/generallyBinding
profil podstawowy	teren zabudowy zagrodowej teren produkcji w gospodarstwach rolnych teren akwakultury i obsługi rybactwa teren komunikacji teren zieleni urządzonej teren ogrodów działkowych teren infrastruktury technicznej
profil dodatkowy	teren usług teren zieleni naturalnej teren lasu teren wód
maksymalna nadziemna intensywnosc zabudowy	0.8
maksymalny udzial powierzchni zabudowy	60%
maksymalna wysokosc zabudowy	15.0 m
minimalny udzial powierzchni biologicznie czynnej	30%
geometria	
plan	https://www.gov.pl/zagospodarowanieprzestrzenne/app/AktPlanowaniaPrzestrzennego/PL.ZIPPZP.10542/060104-POG/1POG

strefa planistyczna	PL.ZIPPZP.10542_060104-POG_1POG-244SZ_20251110T090000
identifier	https://www.gov.pl/zagospodarowanieprzestrzenne/app/StrefaPlanistyczna/PL.ZIPPZP.10542/060104-POG/1POG-244SZ/20251110T090000
przestrzen nazw	PL.ZIPPZP.10542/060104-POG
lokalny id	1POG-244SZ
wersja id	20251110T090000
poczatek wersji obiektu	2025-11-10T09:00
nazwa	strefa wielofunkcyjna z zabudową zagrodową
oznaczenie	244SZ
symbol	SZ
obowiazuje od	2025-10-24
obowiazuje do	obecnie

status	w opracowaniu https://inspire.ec.europa.eu/codelist/ProcessStepGeneralValue/elaboration
charakter ustalenia	ogólnie wiążące https://inspire.ec.europa.eu/codelist/RegulationNatureValue/generallyBinding
profil podstawowy	teren zabudowy zagrodowej teren produkcji w gospodarstwach rolnych teren akwakultury i obsługi rybactwa teren komunikacji teren zieleni urządzonej teren ogrodów działkowych teren infrastruktury technicznej
profil dodatkowy	teren usług teren zieleni naturalnej teren lasu teren wód
maksymalna nadziemna intensywnosc zabudowy	0.8
maksymalny udzial powierzchni zabudowy	60%
maksymalna wysokosc zabudowy	15.0 m
minimalny udzial powierzchni biologicznie czynnej	30%
geometria	
plan	https://www.gov.pl/zagospodarowanieprzestrzenne/app/AktPlanowaniaPrzestrzennego/PL.ZIPPZP.10542/060104-POG/1POG

strefa planistyczna	PL.ZIPPZP.10542_060104-POG_1POG-245SZ_20251110T090000
identifier	https://www.gov.pl/zagospodarowanieprzestrzenne/app/StrefaPlanistyczna/PL.ZIPPZP.10542/060104-POG/1POG-245SZ/20251110T090000
przestrzen nazw	PL.ZIPPZP.10542/060104-POG
lokalny id	1POG-245SZ
wersja id	20251110T090000
poczatek wersji obiektu	2025-11-10T09:00
nazwa	strefa wielofunkcyjna z zabudową zagrodową
oznaczenie	245SZ
symbol	SZ

obowiazuje od	2025-10-24
obowiazuje do	obecnie
status	w opracowaniu https://inspire.ec.europa.eu/codelist/ProcessStepGeneralValue/elaboration
charakter ustalenia	ogólnie wiążące https://inspire.ec.europa.eu/codelist/RegulationNatureValue/generallyBinding
profil podstawowy	teren zabudowy zagrodowej teren produkcji w gospodarstwach rolnych teren akwakultury i obsługi rybactwa teren komunikacji teren zieleni urządzonej teren ogrodów działkowych teren infrastruktury technicznej
profil dodatkowy	teren usług teren zieleni naturalnej teren lasu teren wód
maksymalna nadziemna intensywnosc zabudowy	0.8
maksymalny udzial powierzchni zabudowy	60%
maksymalna wysokosc zabudowy	15.0 m
minimalny udzial powierzchni biologicznie czynnej	30%
geometria	
plan	https://www.gov.pl/zagospodarowanieprzestrzenne/app/AktPlanowaniaPrzestrzennego/PL.ZIPPZP.10542/060104-POG/1POG

strefa planistyczna	PL.ZIPPZP.10542_060104-POG_1POG-246SZ_20251110T090000
identifier	https://www.gov.pl/zagospodarowanieprzestrzenne/app/StrefaPlanistyczna/PL.ZIPPZP.10542/060104-POG/1POG-246SZ/20251110T090000
przestrzen nazw	PL.ZIPPZP.10542/060104-POG
lokalny id	1POG-246SZ
wersja id	20251110T090000
poczatek wersji obiektu	2025-11-10T09:00
nazwa	strefa wielofunkcyjna z zabudową zagrodową

oznaczenie	246SZ
symbol	SZ
obowiazuje od	2025-10-24
obowiazuje do	obecnie
status	w opracowaniu https://inspire.ec.europa.eu/codelist/ProcessStepGeneralValue/elaboration
charakter ustalenia	ogólnie wiążące https://inspire.ec.europa.eu/codelist/RegulationNatureValue/generallyBinding
profil podstawowy	teren zabudowy zagrodowej teren produkcji w gospodarstwach rolnych teren akwakultury i obsługi rybactwa teren komunikacji teren zieleni urządzonej teren ogrodów działkowych teren infrastruktury technicznej
profil dodatkowy	teren usług teren zieleni naturalnej teren lasu teren wód
maksymalna nadziemna intensywnosc zabudowy	0.8
maksymalny udzial powierzchni zabudowy	60%
maksymalna wysokosc zabudowy	15.0 m
minimalny udzial powierzchni biologicznie czynnej	30%
geometria	
plan	https://www.gov.pl/zagospodarowanieprzestrzenne/app/AktPlanowaniaPrzestrzennego/PL.ZIPPZP.10542/060104-POG/1POG

strefa planistyczna	PL.ZIPPZP.10542_060104-POG_1POG-247SZ_20251110T090000
identifier	https://www.gov.pl/zagospodarowanieprzestrzenne/app/StrefaPlanistyczna/PL.ZIPPZP.10542/060104-POG/1POG-247SZ/20251110T090000
przestrzen nazw	PL.ZIPPZP.10542/060104-POG
lokalny id	1POG-247SZ
wersja id	20251110T090000

poczatek wersji obiektu	2025-11-10T09:00
nazwa	strefa wielofunkcyjna z zabudową zagrodową
oznaczenie	247SZ
symbol	SZ
obowiazuje od	2025-10-24
obowiazuje do	obecnie
status	w opracowaniu https://inspire.ec.europa.eu/codelist/ProcessStepGeneralValue/elaboration
charakter ustalenia	ogólnie wiążące https://inspire.ec.europa.eu/codelist/RegulationNatureValue/generallyBinding
profil podstawowy	teren zabudowy zagrodowej teren produkcji w gospodarstwach rolnych teren akwakultury i obsługi rybactwa teren komunikacji teren zieleni urządzonej teren ogrodów działkowych teren infrastruktury technicznej
profil dodatkowy	teren usług teren zieleni naturalnej teren lasu teren wód
maksymalna nadziemna intensywnosc zabudowy	0.8
maksymalny udzial powierzchni zabudowy	60%
maksymalna wysokosc zabudowy	15.0 m
minimalny udzial powierzchni biologicznie czynnej	30%
geometria	
plan	https://www.gov.pl/zagospodarowanieprzestrzenne/app/AktPlanowaniaPrzestrzennego/PL.ZIPPZP.10542/060104-POG/1POG

strefa planistyczna	PL.ZIPPZP.10542_060104-POG_1POG-248SZ_20251110T090000
identifier	https://www.gov.pl/zagospodarowanieprzestrzenne/app/StrefaPlanistyczna/PL.ZIPPZP.10542/060104-POG/1POG-248SZ/20251110T090000
przestrzen nazw	PL.ZIPPZP.10542/060104-POG

lokalny id	1POG-248SZ
wersja id	20251110T090000
poczatek wersji obiektu	2025-11-10T09:00
nazwa	strefa wielofunkcyjna z zabudową zagrodową
oznaczenie	248SZ
symbol	SZ
obowiazuje od	2025-10-24
obowiazuje do	obecnie
status	w opracowaniu https://inspire.ec.europa.eu/codelist/ProcessStepGeneralValue/elaboration
charakter ustalenia	ogólnie wiążące https://inspire.ec.europa.eu/codelist/RegulationNatureValue/generallyBinding
profil podstawowy	teren zabudowy zagrodowej teren produkcji w gospodarstwach rolnych teren akwakultury i obsługi rybactwa teren komunikacji teren zieleni urządzonej teren ogrodów działkowych teren infrastruktury technicznej
profil dodatkowy	teren usług teren zieleni naturalnej teren lasu teren wód
maksymalna nadziemna intensywnosc zabudowy	0.8
maksymalny udzial powierzchni zabudowy	60%
maksymalna wysokosc zabudowy	15.0 m
minimalny udzial powierzchni biologicznie czynnej	30%
geometria	
plan	https://www.gov.pl/zagospodarowanieprzestrzenne/app/AktPlanowaniaPrzestrzennego/PL.ZIPPZP.10542/060104-POG/1POG

strefa planistyczna	PL.ZIPPZP.10542_060104-POG_1POG-249SZ_20251110T090000
identifier	https://www.gov.pl/zagospodarowanieprzestrzenne/app/StrefaPlanistyczna/PL.ZIPPZP.10542/060104-POG/1POG-249SZ

	/20251110T090000
przestrzen nazw	PL.ZIPPZP.10542/060104-POG
lokalny id	1POG-249SZ
wersja id	20251110T090000
poczatek wersji obiektu	2025-11-10T09:00
nazwa	strefa wielofunkcyjna z zabudową zagrodową
oznaczenie	249SZ
symbol	SZ
obowiazuje od	2025-10-24
obowiazuje do	obecnie
status	w opracowaniu https://inspire.ec.europa.eu/codelist/ProcessStepGeneralValue/elaboration
charakter ustalenia	ogólnie wiążące https://inspire.ec.europa.eu/codelist/RegulationNatureValue/generallyBinding
profil podstawowy	teren zabudowy zagrodowej teren produkcji w gospodarstwach rolnych teren akwakultury i obsługi rybactwa teren komunikacji teren zieleni urządzonej teren ogrodów działkowych teren infrastruktury technicznej
profil dodatkowy	teren usług teren zieleni naturalnej teren lasu teren wód
maksymalna nadziemna intensywnosc zabudowy	0.8
maksymalny udzial powierzchni zabudowy	60%
maksymalna wysokosc zabudowy	15.0 m
minimalny udzial powierzchni biologicznie czynnej	30%
geometria	
plan	https://www.gov.pl/zagospodarowanieprzestrzenne/app/AktPlanowaniaPrzestrzennego/PL.ZIPPZP.10542/060104-POG/1POG
strefa planistyczna	PL.ZIPPZP.10542_060104-POG_1POG-250SZ_20251110T090000

identifier	https://www.gov.pl/zagospodarowanieprzestrzenne/app /StrefaPlanistyczna/PL.ZIPPZP.10542/060104-POG/1POG-250SZ /20251110T090000
przestrzen nazw	PL.ZIPPZP.10542/060104-POG
lokalny id	1POG-250SZ
wersja id	20251110T090000
poczatek wersji obiektu	2025-11-10T09:00
nazwa	strefa wielofunkcyjna z zabudową zagrodową
oznaczenie	250SZ
symbol	SZ
obowiazuje od	2025-10-24
obowiazuje do	obecnie
status	w opracowaniu https://inspire.ec.europa.eu/codelist/ProcessStepGeneralValue /elaboration
charakter ustalenia	ogólnie wiążące https://inspire.ec.europa.eu/codelist/RegulationNatureValue /generallyBinding
profil podstawowy	teren zabudowy zagrodowej teren produkcji w gospodarstwach rolnych teren akwakultury i obsługi rybactwa teren komunikacji teren zieleni urządzonej teren ogrodów działkowych teren infrastruktury technicznej
profil dodatkowy	teren usług teren zieleni naturalnej teren lasu teren wód
maksymalna nadziemna intensywnosc zabudowy	0.8
maksymalny udzial powierzchni zabudowy	60%
maksymalna wysokosc zabudowy	15.0 m
minimalny udzial powierzchni biologicznie czynnej	30%
geometria	
plan	https://www.gov.pl/zagospodarowanieprzestrzenne/app

	/AktPlanowaniaPrzestrzennego/PL.ZIPPZP.10542/060104-POG/1POG
strefa planistyczna	PL.ZIPPZP.10542_060104-POG_1POG-251SZ_20251110T090000
identifier	https://www.gov.pl/zagospodarowanieprzestrzenne/app /StrefaPlanistyczna/PL.ZIPPZP.10542/060104-POG/1POG-251SZ /20251110T090000
przestrzen nazw	PL.ZIPPZP.10542/060104-POG
lokalny id	1POG-251SZ
wersja id	20251110T090000
poczatek wersji obiektu	2025-11-10T09:00
nazwa	strefa wielofunkcyjna z zabudową zagrodową
oznaczenie	251SZ
symbol	SZ
obowiazuje od	2025-10-24
obowiazuje do	obecnie
status	w opracowaniu https://inspire.ec.europa.eu/codelist/ProcessStepGeneralValue /elaboration
charakter ustalenia	ogólnie wiążące https://inspire.ec.europa.eu/codelist/RegulationNatureValue /generallyBinding
profil podstawowy	teren zabudowy zagrodowej teren produkcji w gospodarstwach rolnych teren akwakultury i obsługi rybactwa teren komunikacji teren zieleni urządzonej teren ogrodów działkowych teren infrastruktury technicznej
profil dodatkowy	teren usług teren zieleni naturalnej teren lasu teren wód
maksymalna nadziemna intensywnosc zabudowy	0.8
maksymalny udzial powierzchni zabudowy	60%
maksymalna wysokosc zabudowy	15.0 m
minimalny udzial powierzchni biologicznie czynnej	30%
geometria	



plan	https://www.gov.pl/zagospodarowanieprzestrzenne/app/AktPlanowaniaPrzestrzennego/PL.ZIPPZP.10542/060104-POG/1POG
strefa planistyczna	PL.ZIPPZP.10542_060104-POG_1POG-252SZ_20251110T090000
identifier	https://www.gov.pl/zagospodarowanieprzestrzenne/app/StrefaPlanistyczna/PL.ZIPPZP.10542/060104-POG/1POG-252SZ/20251110T090000
przestrzen nazw	PL.ZIPPZP.10542/060104-POG
lokalny id	1POG-252SZ
wersja id	20251110T090000
poczatek wersji obiektu	2025-11-10T09:00
nazwa	strefa wielofunkcyjna z zabudową zagrodową
oznaczenie	252SZ
symbol	SZ
obowiazuje od	2025-10-24
obowiazuje do	obecnie
status	w opracowaniu https://inspire.ec.europa.eu/codelist/ProcessStepGeneralValue/elaboration
charakter ustalenia	ogólnie wiążące https://inspire.ec.europa.eu/codelist/RegulationNatureValue/generallyBinding
profil podstawowy	teren zabudowy zagrodowej teren produkcji w gospodarstwach rolnych teren akwakultury i obsługi rybactwa teren komunikacji teren zieleni urządzonej teren ogrodów działkowych teren infrastruktury technicznej
profil dodatkowy	teren usług teren zieleni naturalnej teren lasu teren wód
maksymalna nadziemna intensywnosc zabudowy	0.8
maksymalny udzial powierzchni zabudowy	60%
maksymalna wysokosc zabudowy	15.0 m

minimalny udzial powierzchni biologicznie czynnej	30%
geometria	
plan	https://www.gov.pl/zagospodarowanieprzestrzenne/app/AktPlanowaniaPrzestrzennego/PL.ZIPPZP.10542/060104-POG/1POG
strefa planistyczna	PL.ZIPPZP.10542_060104-POG_1POG-253SZ_20251110T090000
identifier	https://www.gov.pl/zagospodarowanieprzestrzenne/app/StrefaPlanistyczna/PL.ZIPPZP.10542/060104-POG/1POG-253SZ/20251110T090000
przestrzen nazw	PL.ZIPPZP.10542/060104-POG
lokalny id	1POG-253SZ
wersja id	20251110T090000
poczatek wersji obiektu	2025-11-10T09:00
nazwa	strefa wielofunkcyjna z zabudową zagrodową
oznaczenie	253SZ
symbol	SZ
obowiazuje od	2025-10-24
obowiazuje do	obecnie
status	w opracowaniu https://inspire.ec.europa.eu/codelist/ProcessStepGeneralValue/elaboration
charakter ustalenia	ogólnie wiążące https://inspire.ec.europa.eu/codelist/RegulationNatureValue/generallyBinding
profil podstawowy	teren zabudowy zagrodowej teren produkcji w gospodarstwach rolnych teren akwakultury i obsługi rybactwa teren komunikacji teren zieleni urządzonej teren ogrodów działkowych teren infrastruktury technicznej
profil dodatkowy	teren usług teren zieleni naturalnej teren lasu teren wód
maksymalna nadziemna intensywnosc zabudowy	0.8
maksymalny udzial powierzchni	

zabudowy	60%
maksymalna wysokosc zabudowy	15.0 m
minimalny udzial powierzchni biologicznie czynnej	30%
geometria	
plan	https://www.gov.pl/zagospodarowanieprzestrzenne/app/AktPlanowaniaPrzestrzennego/PL.ZIPPZP.10542/060104-POG/1POG

strefa planistyczna	PL.ZIPPZP.10542_060104-POG_1POG-254SZ_20251110T090000
identifier	https://www.gov.pl/zagospodarowanieprzestrzenne/app/StrefaPlanistyczna/PL.ZIPPZP.10542/060104-POG/1POG-254SZ/20251110T090000
przestrzen nazw	PL.ZIPPZP.10542/060104-POG
lokalny id	1POG-254SZ
wersja id	20251110T090000
poczatek wersji obiektu	2025-11-10T09:00
nazwa	strefa wielofunkcyjna z zabudową zagrodową
oznaczenie	254SZ
symbol	SZ
obowiazuje od	2025-10-24
obowiazuje do	obecnie
status	w opracowaniu https://inspire.ec.europa.eu/codelist/ProcessStepGeneralValue/elaboration
charakter ustalenia	ogólnie wiążące https://inspire.ec.europa.eu/codelist/RegulationNatureValue/generallyBinding
profil podstawowy	teren zabudowy zagrodowej teren produkcji w gospodarstwach rolnych teren akwakultury i obsługi rybactwa teren komunikacji teren zieleni urządzonej teren ogrodów działkowych teren infrastruktury technicznej
profil dodatkowy	teren usług teren zieleni naturalnej teren lasu teren wód
maksymalna nadziemna	

intensywnosc zabudowy	0.8
maksymalny udzial powierzchni zabudowy	60%
maksymalna wysokosc zabudowy	15.0 m
minimalny udzial powierzchni biologicznie czynnej	30%
geometria	
plan	https://www.gov.pl/zagospodarowanieprzestrzenne/app/AktPlanowaniaPrzestrzennego/PL.ZIPPZP.10542/060104-POG/1POG
strefa planistyczna	PL.ZIPPZP.10542_060104-POG_1POG-255SZ_20251110T090000
identifier	https://www.gov.pl/zagospodarowanieprzestrzenne/app/StrefaPlanistyczna/PL.ZIPPZP.10542/060104-POG/1POG-255SZ/20251110T090000
przestrzen nazw	PL.ZIPPZP.10542/060104-POG
lokalny id	1POG-255SZ
wersja id	20251110T090000
poczatek wersji obiektu	2025-11-10T09:00
nazwa	strefa wielofunkcyjna z zabudową zagrodową
oznaczenie	255SZ
symbol	SZ
obowiazuje od	2025-10-24
obowiazuje do	obecnie
status	w opracowaniu https://inspire.ec.europa.eu/codelist/ProcessStepGeneralValue/elaboration
charakter ustalenia	ogólnie wiążące https://inspire.ec.europa.eu/codelist/RegulationNatureValue/generallyBinding
profil podstawowy	teren zabudowy zagrodowej teren produkcji w gospodarstwach rolnych teren akwakultury i obsługi rybactwa teren komunikacji teren zieleni urządzonej teren ogrodów działkowych teren infrastruktury technicznej
profil dodatkowy	teren usług teren zieleni naturalnej

	teren lasu teren wód
maksymalna nadziemna intensywnosc zabudowy	0.8
maksymalny udzial powierzchni zabudowy	60%
maksymalna wysokosc zabudowy	15.0 m
minimalny udzial powierzchni biologicznie czynnej	30%
geometria	
plan	https://www.gov.pl/zagospodarowanieprzestrzenne/app /AktPlanowaniaPrzestrzennego/PL.ZIPPZP.10542/060104-POG/1POG

strefa planistyczna	PL.ZIPPZP.10542_060104-POG_1POG-256SZ_20251110T090000
identifier	https://www.gov.pl/zagospodarowanieprzestrzenne/app /StrefaPlanistyczna/PL.ZIPPZP.10542/060104-POG/1POG-256SZ /20251110T090000
przestrzen nazw	PL.ZIPPZP.10542/060104-POG
lokalny id	1POG-256SZ
wersja id	20251110T090000
poczatek wersji obiektu	2025-11-10T09:00
nazwa	strefa wielofunkcyjna z zabudową zagrodową
oznaczenie	256SZ
symbol	SZ
obowiazuje od	2025-10-24
obowiazuje do	obecnie
status	w opracowaniu https://inspire.ec.europa.eu/codelist/ProcessStepGeneralValue /elaboration
charakter ustalenia	ogólnie wiążące https://inspire.ec.europa.eu/codelist/RegulationNatureValue /generallyBinding
profil podstawowy	teren zabudowy zagrodowej teren produkcji w gospodarstwach rolnych teren akwakultury i obsługi rybactwa teren komunikacji teren zieleni urządzonej teren ogrodów działkowych teren infrastruktury technicznej

profil dodatkowy	teren usług teren zieleni naturalnej teren lasu teren wód
maksymalna nadziemna intensywnosc zabudowy	0.8
maksymalny udzial powierzchni zabudowy	60%
maksymalna wysokosc zabudowy	15.0 m
minimalny udzial powierzchni biologicznie czynnej	30%
geometria	
plan	https://www.gov.pl/zagospodarowanieprzestrzenne/app /AktPlanowaniaPrzestrzennego/PL.ZIPPZP.10542/060104-POG/1POG

strefa planistyczna	PL.ZIPPZP.10542_060104-POG_1POG-257SZ_20251110T090000
identifier	https://www.gov.pl/zagospodarowanieprzestrzenne/app /StrefaPlanistyczna/PL.ZIPPZP.10542/060104-POG/1POG-257SZ /20251110T090000
przestrzen nazw	PL.ZIPPZP.10542/060104-POG
lokalny id	1POG-257SZ
wersja id	20251110T090000
poczatek wersji obiektu	2025-11-10T09:00
nazwa	strefa wielofunkcyjna z zabudową zagrodową
oznaczenie	257SZ
symbol	SZ
obowiazuje od	2025-10-24
obowiazuje do	obecnie
status	w opracowaniu https://inspire.ec.europa.eu/codelist/ProcessStepGeneralValue /elaboration
charakter ustalenia	ogólnie wiążące https://inspire.ec.europa.eu/codelist/RegulationNatureValue /generallyBinding
profil podstawowy	teren zabudowy zagrodowej teren produkcji w gospodarstwach rolnych teren akwakultury i obsługi rybactwa teren komunikacji

	teren zieleni urządzonej teren ogrodów działkowych teren infrastruktury technicznej
profil dodatkowy	teren usług teren zieleni naturalnej teren lasu teren wód
maksymalna nadziemna intensywnosc zabudowy	0.8
maksymalny udzial powierzchni zabudowy	60%
maksymalna wysokosc zabudowy	15.0 m
minimalny udzial powierzchni biologicznie czynnej	30%
geometria	
plan	https://www.gov.pl/zagospodarowanieprzestrzenne/app /AktPlanowaniaPrzestrzennego/PL.ZIPPZP.10542/060104-POG/1POG

strefa planistyczna	PL.ZIPPZP.10542_060104-POG_1POG-258SZ_20251110T090000
identifier	https://www.gov.pl/zagospodarowanieprzestrzenne/app /StrefaPlanistyczna/PL.ZIPPZP.10542/060104-POG/1POG-258SZ /20251110T090000
przestrzen nazw	PL.ZIPPZP.10542/060104-POG
lokalny id	1POG-258SZ
wersja id	20251110T090000
poczatek wersji obiektu	2025-11-10T09:00
nazwa	strefa wielofunkcyjna z zabudową zagrodową
oznaczenie	258SZ
symbol	SZ
obowiazuje od	2025-10-24
obowiazuje do	obecnie
status	w opracowaniu https://inspire.ec.europa.eu/codelist/ProcessStepGeneralValue /elaboration
charakter ustalenia	ogólnie wiążące https://inspire.ec.europa.eu/codelist/RegulationNatureValue /generallyBinding
profil podstawowy	teren zabudowy zagrodowej

	teren produkcji w gospodarstwach rolnych teren akwakultury i obsługi rybactwa teren komunikacji teren zieleni urządzonej teren ogrodów działkowych teren infrastruktury technicznej
profil dodatkowy	teren usług teren zieleni naturalnej teren lasu teren wód
maksymalna nadziemna intensywnosc zabudowy	0.8
maksymalny udzial powierzchni zabudowy	60%
maksymalna wysokosc zabudowy	15.0 m
minimalny udzial powierzchni biologicznie czynnej	30%
geometria	
plan	https://www.gov.pl/zagospodarowanieprzestrzenne/app/AktPlanowaniaPrzestrzennego/PL.ZIPPZP.10542/060104-POG/1POG

strefa planistyczna	PL.ZIPPZP.10542_060104-POG_1POG-259SZ_20251110T090000
identifier	https://www.gov.pl/zagospodarowanieprzestrzenne/app/StrefaPlanistyczna/PL.ZIPPZP.10542/060104-POG/1POG-259SZ/20251110T090000
przestrzen nazw	PL.ZIPPZP.10542/060104-POG
lokalny id	1POG-259SZ
wersja id	20251110T090000
poczatek wersji obiektu	2025-11-10T09:00
nazwa	strefa wielofunkcyjna z zabudową zagrodową
oznaczenie	259SZ
symbol	SZ
obowiazuje od	2025-10-24
obowiazuje do	obecnie
status	w opracowaniu https://inspire.ec.europa.eu/codelist/ProcessStepGeneralValue/elaboration
charakter ustalenia	ogólnie wiążące https://inspire.ec.europa.eu/codelist/RegulationNatureValue

	/generallyBinding
profil podstawowy	teren zabudowy zagrodowej teren produkcji w gospodarstwach rolnych teren akwakultury i obsługi rybactwa teren komunikacji teren zieleni urządzonej teren ogrodów działkowych teren infrastruktury technicznej
profil dodatkowy	teren usług teren zieleni naturalnej teren lasu teren wód
maksymalna nadziemna intensywnosc zabudowy	0.8
maksymalny udzial powierzchni zabudowy	60%
maksymalna wysokosc zabudowy	15.0 m
minimalny udzial powierzchni biologicznie czynnej	30%
geometria	
plan	https://www.gov.pl/zagospodarowanieprzestrzenne/app /AktPlanowaniaPrzestrzennego/PL.ZIPPZP.10542/060104-POG/1POG
strefa planistyczna	PL.ZIPPZP.10542_060104-POG_1POG-260SZ_20251110T090000
identifier	https://www.gov.pl/zagospodarowanieprzestrzenne/app /StrefaPlanistyczna/PL.ZIPPZP.10542/060104-POG/1POG-260SZ /20251110T090000
przestrzen nazw	PL.ZIPPZP.10542/060104-POG
lokalny id	1POG-260SZ
wersja id	20251110T090000
poczatek wersji obiektu	2025-11-10T09:00
nazwa	strefa wielofunkcyjna z zabudową zagrodową
oznaczenie	260SZ
symbol	SZ
obowiazuje od	2025-10-24
obowiazuje do	obecnie
status	w opracowaniu https://inspire.ec.europa.eu/codelist/ProcessStepGeneralValue /elaboration

charakter ustalenia	ogólnie wiążące https://inspire.ec.europa.eu/codelist/RegulationNatureValue/generallyBinding
profil podstawowy	teren zabudowy zagrodowej teren produkcji w gospodarstwach rolnych teren akwakultury i obsługi rybactwa teren komunikacji teren zieleni urządzonej teren ogrodów działkowych teren infrastruktury technicznej
profil dodatkowy	teren usług teren zieleni naturalnej teren lasu teren wód
maksymalna nadziemna intensywnosc zabudowy	0.8
maksymalny udzial powierzchni zabudowy	60%
maksymalna wysokosc zabudowy	15.0 m
minimalny udzial powierzchni biologicznie czynnej	30%
geometria	
plan	https://www.gov.pl/zagospodarowanieprzestrzenne/app/AktPlanowaniaPrzestrzennego/PL.ZIPPZP.10542/060104-POG/1POG

strefa planistyczna	PL.ZIPPZP.10542_060104-POG_1POG-261SZ_20251110T090000
identifier	https://www.gov.pl/zagospodarowanieprzestrzenne/app/StrefaPlanistyczna/PL.ZIPPZP.10542/060104-POG/1POG-261SZ/20251110T090000
przestrzen nazw	PL.ZIPPZP.10542/060104-POG
lokalny id	1POG-261SZ
wersja id	20251110T090000
poczatek wersji obiektu	2025-11-10T09:00
nazwa	strefa wielofunkcyjna z zabudową zagrodową
oznaczenie	261SZ
symbol	SZ
obowiazuje od	2025-10-24
obowiazuje do	obecnie

status	w opracowaniu https://inspire.ec.europa.eu/codelist/ProcessStepGeneralValue/elaboration
charakter ustalenia	ogólnie wiążące https://inspire.ec.europa.eu/codelist/RegulationNatureValue/generallyBinding
profil podstawowy	teren zabudowy zagrodowej teren produkcji w gospodarstwach rolnych teren akwakultury i obsługi rybactwa teren komunikacji teren zieleni urządzonej teren ogrodów działkowych teren infrastruktury technicznej
profil dodatkowy	teren usług teren zieleni naturalnej teren lasu teren wód
maksymalna nadziemna intensywnosc zabudowy	0.8
maksymalny udzial powierzchni zabudowy	60%
maksymalna wysokosc zabudowy	15.0 m
minimalny udzial powierzchni biologicznie czynnej	30%
geometria	
plan	https://www.gov.pl/zagospodarowanieprzestrzenne/app/AktPlanowaniaPrzestrzennego/PL.ZIPPZP.10542/060104-POG/1POG

strefa planistyczna	PL.ZIPPZP.10542_060104-POG_1POG-262SZ_20251110T090000
identifier	https://www.gov.pl/zagospodarowanieprzestrzenne/app/StrefaPlanistyczna/PL.ZIPPZP.10542/060104-POG/1POG-262SZ/20251110T090000
przestrzen nazw	PL.ZIPPZP.10542/060104-POG
lokalny id	1POG-262SZ
wersja id	20251110T090000
poczatek wersji obiektu	2025-11-10T09:00
nazwa	strefa wielofunkcyjna z zabudową zagrodową
oznaczenie	262SZ
symbol	SZ

obowiazuje od	2025-10-24
obowiazuje do	obecnie
status	w opracowaniu https://inspire.ec.europa.eu/codelist/ProcessStepGeneralValue/elaboration
charakter ustalenia	ogólnie wiążące https://inspire.ec.europa.eu/codelist/RegulationNatureValue/generallyBinding
profil podstawowy	teren zabudowy zagrodowej teren produkcji w gospodarstwach rolnych teren akwakultury i obsługi rybactwa teren komunikacji teren zieleni urządzonej teren ogrodów działkowych teren infrastruktury technicznej
profil dodatkowy	teren usług teren zieleni naturalnej teren lasu teren wód
maksymalna nadziemna intensywnosc zabudowy	0.8
maksymalny udzial powierzchni zabudowy	60%
maksymalna wysokosc zabudowy	15.0 m
minimalny udzial powierzchni biologicznie czynnej	30%
geometria	
plan	https://www.gov.pl/zagospodarowanieprzestrzenne/app/AktPlanowaniaPrzestrzennego/PL.ZIPPZP.10542/060104-POG/1POG

strefa planistyczna	PL.ZIPPZP.10542_060104-POG_1POG-263SZ_20251110T090000
identifier	https://www.gov.pl/zagospodarowanieprzestrzenne/app/StrefaPlanistyczna/PL.ZIPPZP.10542/060104-POG/1POG-263SZ/20251110T090000
przestrzen nazw	PL.ZIPPZP.10542/060104-POG
lokalny id	1POG-263SZ
wersja id	20251110T090000
poczatek wersji obiektu	2025-11-10T09:00
nazwa	strefa wielofunkcyjna z zabudową zagrodową

oznaczenie	263SZ
symbol	SZ
obowiazuje od	2025-10-24
obowiazuje do	obecnie
status	w opracowaniu https://inspire.ec.europa.eu/codelist/ProcessStepGeneralValue/elaboration
charakter ustalenia	ogólnie wiążące https://inspire.ec.europa.eu/codelist/RegulationNatureValue/generallyBinding
profil podstawowy	teren zabudowy zagrodowej teren produkcji w gospodarstwach rolnych teren akwakultury i obsługi rybactwa teren komunikacji teren zieleni urządzonej teren ogrodów działkowych teren infrastruktury technicznej
profil dodatkowy	teren usług teren zieleni naturalnej teren lasu teren wód
maksymalna nadziemna intensywnosc zabudowy	0.8
maksymalny udzial powierzchni zabudowy	60%
maksymalna wysokosc zabudowy	15.0 m
minimalny udzial powierzchni biologicznie czynnej	30%
geometria	
plan	https://www.gov.pl/zagospodarowanieprzestrzenne/app/AktPlanowaniaPrzestrzennego/PL.ZIPPZP.10542/060104-POG/1POG

strefa planistyczna	PL.ZIPPZP.10542_060104-POG_1POG-264SZ_20251110T090000
identifier	https://www.gov.pl/zagospodarowanieprzestrzenne/app/StrefaPlanistyczna/PL.ZIPPZP.10542/060104-POG/1POG-264SZ/20251110T090000
przestrzen nazw	PL.ZIPPZP.10542/060104-POG
lokalny id	1POG-264SZ
wersja id	20251110T090000

poczatek wersji obiektu	2025-11-10T09:00
nazwa	strefa wielofunkcyjna z zabudową zagrodową
oznaczenie	264SZ
symbol	SZ
obowiazuje od	2025-10-24
obowiazuje do	obecnie
status	w opracowaniu https://inspire.ec.europa.eu/codelist/ProcessStepGeneralValue/elaboration
charakter ustalenia	ogólnie wiążące https://inspire.ec.europa.eu/codelist/RegulationNatureValue/generallyBinding
profil podstawowy	teren zabudowy zagrodowej teren produkcji w gospodarstwach rolnych teren akwakultury i obsługi rybactwa teren komunikacji teren zieleni urządzonej teren ogrodów działkowych teren infrastruktury technicznej
profil dodatkowy	teren usług teren zieleni naturalnej teren lasu teren wód
maksymalna nadziemna intensywnosc zabudowy	0.8
maksymalny udzial powierzchni zabudowy	60%
maksymalna wysokosc zabudowy	15.0 m
minimalny udzial powierzchni biologicznie czynnej	30%
geometria	
plan	https://www.gov.pl/zagospodarowanieprzestrzenne/app/AktPlanowaniaPrzestrzennego/PL.ZIPPZP.10542/060104-POG/1POG

strefa planistyczna	PL.ZIPPZP.10542_060104-POG_1POG-265SZ_20251110T090000
identifier	https://www.gov.pl/zagospodarowanieprzestrzenne/app/StrefaPlanistyczna/PL.ZIPPZP.10542/060104-POG/1POG-265SZ/20251110T090000
przestrzen nazw	PL.ZIPPZP.10542/060104-POG

lokalny id	1POG-265SZ
wersja id	20251110T090000
poczatek wersji obiektu	2025-11-10T09:00
nazwa	strefa wielofunkcyjna z zabudową zagrodową
oznaczenie	265SZ
symbol	SZ
obowiazuje od	2025-10-24
obowiazuje do	obecnie
status	w opracowaniu https://inspire.ec.europa.eu/codelist/ProcessStepGeneralValue/elaboration
charakter ustalenia	ogólnie wiążące https://inspire.ec.europa.eu/codelist/RegulationNatureValue/generallyBinding
profil podstawowy	teren zabudowy zagrodowej teren produkcji w gospodarstwach rolnych teren akwakultury i obsługi rybactwa teren komunikacji teren zieleni urządzonej teren ogrodów działkowych teren infrastruktury technicznej
profil dodatkowy	teren usług teren zieleni naturalnej teren lasu teren wód
maksymalna nadziemna intensywnosc zabudowy	0.8
maksymalny udzial powierzchni zabudowy	60%
maksymalna wysokosc zabudowy	15.0 m
minimalny udzial powierzchni biologicznie czynnej	30%
geometria	
plan	https://www.gov.pl/zagospodarowanieprzestrzenne/app/AktPlanowaniaPrzestrzennego/PL.ZIPPZP.10542/060104-POG/1POG

strefa planistyczna	PL.ZIPPZP.10542_060104-POG_1POG-266SZ_20251110T090000
identifier	https://www.gov.pl/zagospodarowanieprzestrzenne/app/StrefaPlanistyczna/PL.ZIPPZP.10542/060104-POG/1POG-266SZ

	/20251110T090000
przestrzen nazw	PL.ZIPPZP.10542/060104-POG
lokalny id	1POG-266SZ
wersja id	20251110T090000
poczatek wersji obiektu	2025-11-10T09:00
nazwa	strefa wielofunkcyjna z zabudową zagrodową
oznaczenie	266SZ
symbol	SZ
obowiazuje od	2025-10-24
obowiazuje do	obecnie
status	w opracowaniu https://inspire.ec.europa.eu/codelist/ProcessStepGeneralValue/elaboration
charakter ustalenia	ogólnie wiążące https://inspire.ec.europa.eu/codelist/RegulationNatureValue/generallyBinding
profil podstawowy	teren zabudowy zagrodowej teren produkcji w gospodarstwach rolnych teren akwakultury i obsługi rybactwa teren komunikacji teren zieleni urządzonej teren ogrodów działkowych teren infrastruktury technicznej
profil dodatkowy	teren usług teren zieleni naturalnej teren lasu teren wód
maksymalna nadziemna intensywnosc zabudowy	0.8
maksymalny udzial powierzchni zabudowy	60%
maksymalna wysokosc zabudowy	15.0 m
minimalny udzial powierzchni biologicznie czynnej	30%
geometria	
plan	https://www.gov.pl/zagospodarowanieprzestrzenne/app/AktPlanowaniaPrzestrzennego/PL.ZIPPZP.10542/060104-POG/1POG
strefa planistyczna	PL.ZIPPZP.10542_060104-POG_1POG-267SZ_20251110T090000

identifier	https://www.gov.pl/zagospodarowanieprzestrzenne/app /StrefaPlanistyczna/PL.ZIPPZP.10542/060104-POG/1POG-267SZ /20251110T090000
przestrzen nazw	PL.ZIPPZP.10542/060104-POG
lokalny id	1POG-267SZ
wersja id	20251110T090000
poczatek wersji obiektu	2025-11-10T09:00
nazwa	strefa wielofunkcyjna z zabudową zagrodową
oznaczenie	267SZ
symbol	SZ
obowiazuje od	2025-10-24
obowiazuje do	obecnie
status	w opracowaniu https://inspire.ec.europa.eu/codelist/ProcessStepGeneralValue /elaboration
charakter ustalenia	ogólnie wiążące https://inspire.ec.europa.eu/codelist/RegulationNatureValue /generallyBinding
profil podstawowy	teren zabudowy zagrodowej teren produkcji w gospodarstwach rolnych teren akwakultury i obsługi rybactwa teren komunikacji teren zieleni urządzonej teren ogrodów działkowych teren infrastruktury technicznej
profil dodatkowy	teren usług teren zieleni naturalnej teren lasu teren wód
maksymalna nadziemna intensywnosc zabudowy	0.8
maksymalny udzial powierzchni zabudowy	60%
maksymalna wysokosc zabudowy	15.0 m
minimalny udzial powierzchni biologicznie czynnej	30%
geometria	
plan	https://www.gov.pl/zagospodarowanieprzestrzenne/app

	/AktPlanowaniaPrzestrzennego/PL.ZIPPZP.10542/060104-POG/1POG
strefa planistyczna	PL.ZIPPZP.10542_060104-POG_1POG-268SZ_20251110T090000
identifier	https://www.gov.pl/zagospodarowanieprzestrzenne/app /StrefaPlanistyczna/PL.ZIPPZP.10542/060104-POG/1POG-268SZ /20251110T090000
przestrzen nazw	PL.ZIPPZP.10542/060104-POG
lokalny id	1POG-268SZ
wersja id	20251110T090000
poczatek wersji obiektu	2025-11-10T09:00
nazwa	strefa wielofunkcyjna z zabudową zagrodową
oznaczenie	268SZ
symbol	SZ
obowiazuje od	2025-10-24
obowiazuje do	obecnie
status	w opracowaniu https://inspire.ec.europa.eu/codelist/ProcessStepGeneralValue /elaboration
charakter ustalenia	ogólnie wiążące https://inspire.ec.europa.eu/codelist/RegulationNatureValue /generallyBinding
profil podstawowy	teren zabudowy zagrodowej teren produkcji w gospodarstwach rolnych teren akwakultury i obsługi rybactwa teren komunikacji teren zieleni urządzonej teren ogrodów działkowych teren infrastruktury technicznej
profil dodatkowy	teren usług teren zieleni naturalnej teren lasu teren wód
maksymalna nadziemna intensywnosc zabudowy	0.8
maksymalny udzial powierzchni zabudowy	60%
maksymalna wysokosc zabudowy	15.0 m
minimalny udzial powierzchni biologicznie czynnej	30%
geometria	



plan	https://www.gov.pl/zagospodarowanieprzestrzenne/app/AktPlanowaniaPrzestrzennego/PL.ZIPPZP.10542/060104-POG/1POG
strefa planistyczna	PL.ZIPPZP.10542_060104-POG_1POG-269SZ_20251110T090000
identifier	https://www.gov.pl/zagospodarowanieprzestrzenne/app/StrefaPlanistyczna/PL.ZIPPZP.10542/060104-POG/1POG-269SZ/20251110T090000
przestrzen nazw	PL.ZIPPZP.10542/060104-POG
lokalny id	1POG-269SZ
wersja id	20251110T090000
poczatek wersji obiektu	2025-11-10T09:00
nazwa	strefa wielofunkcyjna z zabudową zagrodową
oznaczenie	269SZ
symbol	SZ
obowiazuje od	2025-10-24
obowiazuje do	obecnie
status	w opracowaniu https://inspire.ec.europa.eu/codelist/ProcessStepGeneralValue/elaboration
charakter ustalenia	ogólnie wiążące https://inspire.ec.europa.eu/codelist/RegulationNatureValue/generallyBinding
profil podstawowy	teren zabudowy zagrodowej teren produkcji w gospodarstwach rolnych teren akwakultury i obsługi rybactwa teren komunikacji teren zieleni urządzonej teren ogrodów działkowych teren infrastruktury technicznej
profil dodatkowy	teren usług teren zieleni naturalnej teren lasu teren wód
maksymalna nadziemna intensywnosc zabudowy	0.8
maksymalny udzial powierzchni zabudowy	60%
maksymalna wysokosc zabudowy	15.0 m

minimalny udzial powierzchni biologicznie czynnej	30%
geometria	
plan	https://www.gov.pl/zagospodarowanieprzestrzenne/app/AktPlanowaniaPrzestrzennego/PL.ZIPPZP.10542/060104-POG/1POG
strefa planistyczna	PL.ZIPPZP.10542_060104-POG_1POG-270SZ_20251110T090000
identifier	https://www.gov.pl/zagospodarowanieprzestrzenne/app/StrefaPlanistyczna/PL.ZIPPZP.10542/060104-POG/1POG-270SZ/20251110T090000
przestrzen nazw	PL.ZIPPZP.10542/060104-POG
lokalny id	1POG-270SZ
wersja id	20251110T090000
poczatek wersji obiektu	2025-11-10T09:00
nazwa	strefa wielofunkcyjna z zabudową zagrodową
oznaczenie	270SZ
symbol	SZ
obowiazuje od	2025-10-24
obowiazuje do	obecnie
status	w opracowaniu https://inspire.ec.europa.eu/codelist/ProcessStepGeneralValue/elaboration
charakter ustalenia	ogólnie wiążące https://inspire.ec.europa.eu/codelist/RegulationNatureValue/generallyBinding
profil podstawowy	teren zabudowy zagrodowej teren produkcji w gospodarstwach rolnych teren akwakultury i obsługi rybactwa teren komunikacji teren zieleni urządzonej teren ogrodów działkowych teren infrastruktury technicznej
profil dodatkowy	teren usług teren zieleni naturalnej teren lasu teren wód
maksymalna nadziemna intensywnosc zabudowy	0.8
maksymalny udzial powierzchni	

zabudowy	60%
maksymalna wysokosc zabudowy	15.0 m
minimalny udzial powierzchni biologicznie czynnej	30%
geometria	
plan	https://www.gov.pl/zagospodarowanieprzestrzenne/app/AktPlanowaniaPrzestrzennego/PL.ZIPPZP.10542/060104-POG/1POG

strefa planistyczna	PL.ZIPPZP.10542_060104-POG_1POG-271SZ_20251110T090000
identifier	https://www.gov.pl/zagospodarowanieprzestrzenne/app/StrefaPlanistyczna/PL.ZIPPZP.10542/060104-POG/1POG-271SZ/20251110T090000
przestrzen nazw	PL.ZIPPZP.10542/060104-POG
lokalny id	1POG-271SZ
wersja id	20251110T090000
poczatek wersji obiektu	2025-11-10T09:00
nazwa	strefa wielofunkcyjna z zabudową zagrodową
oznaczenie	271SZ
symbol	SZ
obowiazuje od	2025-10-24
obowiazuje do	obecnie
status	w opracowaniu https://inspire.ec.europa.eu/codelist/ProcessStepGeneralValue/elaboration
charakter ustalenia	ogólnie wiążące https://inspire.ec.europa.eu/codelist/RegulationNatureValue/generallyBinding
profil podstawowy	teren zabudowy zagrodowej teren produkcji w gospodarstwach rolnych teren akwakultury i obsługi rybactwa teren komunikacji teren zieleni urządzonej teren ogrodów działkowych teren infrastruktury technicznej
profil dodatkowy	teren usług teren zieleni naturalnej teren lasu teren wód
maksymalna nadziemna	

intensywnosc zabudowy	0.8
maksymalny udzial powierzchni zabudowy	60%
maksymalna wysokosc zabudowy	15.0 m
minimalny udzial powierzchni biologicznie czynnej	30%
geometria	
plan	https://www.gov.pl/zagospodarowanieprzestrzenne/app/AktPlanowaniaPrzestrzennego/PL.ZIPPZP.10542/060104-POG/1POG
strefa planistyczna	PL.ZIPPZP.10542_060104-POG_1POG-272SZ_20251110T090000
identifier	https://www.gov.pl/zagospodarowanieprzestrzenne/app/StrefaPlanistyczna/PL.ZIPPZP.10542/060104-POG/1POG-272SZ/20251110T090000
przestrzen nazw	PL.ZIPPZP.10542/060104-POG
lokalny id	1POG-272SZ
wersja id	20251110T090000
poczatek wersji obiektu	2025-11-10T09:00
nazwa	strefa wielofunkcyjna z zabudową zagrodową
oznaczenie	272SZ
symbol	SZ
obowiazuje od	2025-10-24
obowiazuje do	obecnie
status	w opracowaniu https://inspire.ec.europa.eu/codelist/ProcessStepGeneralValue/elaboration
charakter ustalenia	ogólnie wiążące https://inspire.ec.europa.eu/codelist/RegulationNatureValue/generallyBinding
profil podstawowy	teren zabudowy zagrodowej teren produkcji w gospodarstwach rolnych teren akwakultury i obsługi rybactwa teren komunikacji teren zieleni urządzonej teren ogrodów działkowych teren infrastruktury technicznej
profil dodatkowy	teren usług teren zieleni naturalnej

	teren lasu teren wód
maksymalna nadziemna intensywnosc zabudowy	0.8
maksymalny udzial powierzchni zabudowy	60%
maksymalna wysokosc zabudowy	15.0 m
minimalny udzial powierzchni biologicznie czynnej	30%
geometria	
plan	https://www.gov.pl/zagospodarowanieprzestrzenne/app /AktPlanowaniaPrzestrzennego/PL.ZIPPZP.10542/060104-POG/1POG

strefa planistyczna	PL.ZIPPZP.10542_060104-POG_1POG-273SZ_20251110T090000
identifier	https://www.gov.pl/zagospodarowanieprzestrzenne/app /StrefaPlanistyczna/PL.ZIPPZP.10542/060104-POG/1POG-273SZ /20251110T090000
przestrzen nazw	PL.ZIPPZP.10542/060104-POG
lokalny id	1POG-273SZ
wersja id	20251110T090000
poczatek wersji obiektu	2025-11-10T09:00
nazwa	strefa wielofunkcyjna z zabudową zagrodową
oznaczenie	273SZ
symbol	SZ
obowiazuje od	2025-10-24
obowiazuje do	obecnie
status	w opracowaniu https://inspire.ec.europa.eu/codelist/ProcessStepGeneralValue /elaboration
charakter ustalenia	ogólnie wiążące https://inspire.ec.europa.eu/codelist/RegulationNatureValue /generallyBinding
profil podstawowy	teren zabudowy zagrodowej teren produkcji w gospodarstwach rolnych teren akwakultury i obsługi rybactwa teren komunikacji teren zieleni urządzonej teren ogrodów działkowych teren infrastruktury technicznej

profil dodatkowy	teren usług teren zieleni naturalnej teren lasu teren wód
maksymalna nadziemna intensywnosc zabudowy	0.8
maksymalny udzial powierzchni zabudowy	60%
maksymalna wysokosc zabudowy	15.0 m
minimalny udzial powierzchni biologicznie czynnej	30%
geometria	
plan	https://www.gov.pl/zagospodarowanieprzestrzenne/app/AktPlanowaniaPrzestrzennego/PL.ZIPPZP.10542/060104-POG/1POG

strefa planistyczna	PL.ZIPPZP.10542_060104-POG_1POG-274SZ_20251110T090000
identifier	https://www.gov.pl/zagospodarowanieprzestrzenne/app/StrefaPlanistyczna/PL.ZIPPZP.10542/060104-POG/1POG-274SZ/20251110T090000
przestrzen nazw	PL.ZIPPZP.10542/060104-POG
lokalny id	1POG-274SZ
wersja id	20251110T090000
poczatek wersji obiektu	2025-11-10T09:00
nazwa	strefa wielofunkcyjna z zabudową zagrodową
oznaczenie	274SZ
symbol	SZ
obowiazuje od	2025-10-24
obowiazuje do	obecnie
status	w opracowaniu https://inspire.ec.europa.eu/codelist/ProcessStepGeneralValue/elaboration
charakter ustalenia	ogólnie wiążące https://inspire.ec.europa.eu/codelist/RegulationNatureValue/generallyBinding
profil podstawowy	teren zabudowy zagrodowej teren produkcji w gospodarstwach rolnych teren akwakultury i obsługi rybactwa teren komunikacji

	teren zieleni urządzonej teren ogrodów działkowych teren infrastruktury technicznej
profil dodatkowy	teren usług teren zieleni naturalnej teren lasu teren wód
maksymalna nadziemna intensywnosc zabudowy	0.8
maksymalny udzial powierzchni zabudowy	60%
maksymalna wysokosc zabudowy	15.0 m
minimalny udzial powierzchni biologicznie czynnej	30%
geometria	
plan	https://www.gov.pl/zagospodarowanieprzestrzenne/app /AktPlanowaniaPrzestrzennego/PL.ZIPPZP.10542/060104-POG/1POG

strefa planistyczna	PL.ZIPPZP.10542_060104-POG_1POG-275SZ_20251110T090000
identifier	https://www.gov.pl/zagospodarowanieprzestrzenne/app /StrefaPlanistyczna/PL.ZIPPZP.10542/060104-POG/1POG-275SZ /20251110T090000
przestrzen nazw	PL.ZIPPZP.10542/060104-POG
lokalny id	1POG-275SZ
wersja id	20251110T090000
poczatek wersji obiektu	2025-11-10T09:00
nazwa	strefa wielofunkcyjna z zabudową zagrodową
oznaczenie	275SZ
symbol	SZ
obowiazuje od	2025-10-24
obowiazuje do	obecnie
status	w opracowaniu https://inspire.ec.europa.eu/codelist/ProcessStepGeneralValue /elaboration
charakter ustalenia	ogólnie wiążące https://inspire.ec.europa.eu/codelist/RegulationNatureValue /generallyBinding
profil podstawowy	teren zabudowy zagrodowej

	teren produkcji w gospodarstwach rolnych teren akwakultury i obsługi rybactwa teren komunikacji teren zieleni urządzonej teren ogrodów działkowych teren infrastruktury technicznej
profil dodatkowy	teren usług teren zieleni naturalnej teren lasu teren wód
maksymalna nadziemna intensywnosc zabudowy	0.8
maksymalny udzial powierzchni zabudowy	60%
maksymalna wysokosc zabudowy	15.0 m
minimalny udzial powierzchni biologicznie czynnej	30%
geometria	
plan	https://www.gov.pl/zagospodarowanieprzestrzenne/app/AktPlanowaniaPrzestrzennego/PL.ZIPPZP.10542/060104-POG/1POG

strefa planistyczna	PL.ZIPPZP.10542_060104-POG_1POG-276SZ_20251110T090000
identifier	https://www.gov.pl/zagospodarowanieprzestrzenne/app/StrefaPlanistyczna/PL.ZIPPZP.10542/060104-POG/1POG-276SZ/20251110T090000
przestrzen nazw	PL.ZIPPZP.10542/060104-POG
lokalny id	1POG-276SZ
wersja id	20251110T090000
poczatek wersji obiektu	2025-11-10T09:00
nazwa	strefa wielofunkcyjna z zabudową zagrodową
oznaczenie	276SZ
symbol	SZ
obowiazuje od	2025-10-24
obowiazuje do	obecnie
status	w opracowaniu https://inspire.ec.europa.eu/codelist/ProcessStepGeneralValue/elaboration
charakter ustalenia	ogólnie wiążące https://inspire.ec.europa.eu/codelist/RegulationNatureValue

	/generallyBinding
profil podstawowy	teren zabudowy zagrodowej teren produkcji w gospodarstwach rolnych teren akwakultury i obsługi rybactwa teren komunikacji teren zieleni urządzonej teren ogrodów działkowych teren infrastruktury technicznej
profil dodatkowy	teren usług teren zieleni naturalnej teren lasu teren wód
maksymalna nadziemna intensywnosc zabudowy	0.8
maksymalny udzial powierzchni zabudowy	60%
maksymalna wysokosc zabudowy	15.0 m
minimalny udzial powierzchni biologicznie czynnej	30%
geometria	
plan	https://www.gov.pl/zagospodarowanieprzestrzenne/app /AktPlanowaniaPrzestrzennego/PL.ZIPPZP.10542/060104-POG/1POG
strefa planistyczna	PL.ZIPPZP.10542_060104-POG_1POG-277SZ_20251110T090000
identifier	https://www.gov.pl/zagospodarowanieprzestrzenne/app /StrefaPlanistyczna/PL.ZIPPZP.10542/060104-POG/1POG-277SZ /20251110T090000
przestrzen nazw	PL.ZIPPZP.10542/060104-POG
lokalny id	1POG-277SZ
wersja id	20251110T090000
poczatek wersji obiektu	2025-11-10T09:00
nazwa	strefa wielofunkcyjna z zabudową zagrodową
oznaczenie	277SZ
symbol	SZ
obowiazuje od	2025-10-24
obowiazuje do	obecnie
status	w opracowaniu https://inspire.ec.europa.eu/codelist/ProcessStepGeneralValue /elaboration

charakter ustalenia	ogólnie wiążące https://inspire.ec.europa.eu/codelist/RegulationNatureValue/generallyBinding
profil podstawowy	teren zabudowy zagrodowej teren produkcji w gospodarstwach rolnych teren akwakultury i obsługi rybactwa teren komunikacji teren zieleni urządzonej teren ogrodów działkowych teren infrastruktury technicznej
profil dodatkowy	teren usług teren zieleni naturalnej teren lasu teren wód
maksymalna nadziemna intensywnosc zabudowy	0.8
maksymalny udzial powierzchni zabudowy	60%
maksymalna wysokosc zabudowy	15.0 m
minimalny udzial powierzchni biologicznie czynnej	30%
geometria	
plan	https://www.gov.pl/zagospodarowanieprzestrzenne/app/AktPlanowaniaPrzestrzennego/PL.ZIPPZP.10542/060104-POG/1POG

strefa planistyczna	PL.ZIPPZP.10542_060104-POG_1POG-278SZ_20251110T090000
identifier	https://www.gov.pl/zagospodarowanieprzestrzenne/app/StrefaPlanistyczna/PL.ZIPPZP.10542/060104-POG/1POG-278SZ/20251110T090000
przestrzen nazw	PL.ZIPPZP.10542/060104-POG
lokalny id	1POG-278SZ
wersja id	20251110T090000
poczatek wersji obiektu	2025-11-10T09:00
nazwa	strefa wielofunkcyjna z zabudową zagrodową
oznaczenie	278SZ
symbol	SZ
obowiazuje od	2025-10-24
obowiazuje do	obecnie

status	w opracowaniu https://inspire.ec.europa.eu/codelist/ProcessStepGeneralValue/elaboration
charakter ustalenia	ogólnie wiążące https://inspire.ec.europa.eu/codelist/RegulationNatureValue/generallyBinding
profil podstawowy	teren zabudowy zagrodowej teren produkcji w gospodarstwach rolnych teren akwakultury i obsługi rybactwa teren komunikacji teren zieleni urządzonej teren ogrodów działkowych teren infrastruktury technicznej
profil dodatkowy	teren usług teren zieleni naturalnej teren lasu teren wód
maksymalna nadziemna intensywnosc zabudowy	0.8
maksymalny udzial powierzchni zabudowy	60%
maksymalna wysokosc zabudowy	15.0 m
minimalny udzial powierzchni biologicznie czynnej	30%
geometria	
plan	https://www.gov.pl/zagospodarowanieprzestrzenne/app/AktPlanowaniaPrzestrzennego/PL.ZIPPZP.10542/060104-POG/1POG

strefa planistyczna	PL.ZIPPZP.10542_060104-POG_1POG-279SZ_20251110T090000
identifier	https://www.gov.pl/zagospodarowanieprzestrzenne/app/StrefaPlanistyczna/PL.ZIPPZP.10542/060104-POG/1POG-279SZ/20251110T090000
przestrzen nazw	PL.ZIPPZP.10542/060104-POG
lokalny id	1POG-279SZ
wersja id	20251110T090000
poczatek wersji obiektu	2025-11-10T09:00
nazwa	strefa wielofunkcyjna z zabudową zagrodową
oznaczenie	279SZ
symbol	SZ

obowiazuje od	2025-10-24
obowiazuje do	obecnie
status	w opracowaniu https://inspire.ec.europa.eu/codelist/ProcessStepGeneralValue/elaboration
charakter ustalenia	ogólnie wiążące https://inspire.ec.europa.eu/codelist/RegulationNatureValue/generallyBinding
profil podstawowy	teren zabudowy zagrodowej teren produkcji w gospodarstwach rolnych teren akwakultury i obsługi rybactwa teren komunikacji teren zieleni urządzonej teren ogrodów działkowych teren infrastruktury technicznej
profil dodatkowy	teren usług teren zieleni naturalnej teren lasu teren wód
maksymalna nadziemna intensywnosc zabudowy	0.8
maksymalny udzial powierzchni zabudowy	60%
maksymalna wysokosc zabudowy	15.0 m
minimalny udzial powierzchni biologicznie czynnej	30%
geometria	
plan	https://www.gov.pl/zagospodarowanieprzestrzenne/app/AktPlanowaniaPrzestrzennego/PL.ZIPPZP.10542/060104-POG/1POG

strefa planistyczna	PL.ZIPPZP.10542_060104-POG_1POG-280SZ_20251110T090000
identifier	https://www.gov.pl/zagospodarowanieprzestrzenne/app/StrefaPlanistyczna/PL.ZIPPZP.10542/060104-POG/1POG-280SZ/20251110T090000
przestrzen nazw	PL.ZIPPZP.10542/060104-POG
lokalny id	1POG-280SZ
wersja id	20251110T090000
poczatek wersji obiektu	2025-11-10T09:00
nazwa	strefa wielofunkcyjna z zabudową zagrodową

oznaczenie	280SZ
symbol	SZ
obowiazuje od	2025-10-24
obowiazuje do	obecnie
status	w opracowaniu https://inspire.ec.europa.eu/codelist/ProcessStepGeneralValue/elaboration
charakter ustalenia	ogólnie wiążące https://inspire.ec.europa.eu/codelist/RegulationNatureValue/generallyBinding
profil podstawowy	teren zabudowy zagrodowej teren produkcji w gospodarstwach rolnych teren akwakultury i obsługi rybactwa teren komunikacji teren zieleni urządzonej teren ogrodów działkowych teren infrastruktury technicznej
profil dodatkowy	teren usług teren zieleni naturalnej teren lasu teren wód
maksymalna nadziemna intensywnosc zabudowy	0.8
maksymalny udzial powierzchni zabudowy	60%
maksymalna wysokosc zabudowy	15.0 m
minimalny udzial powierzchni biologicznie czynnej	30%
geometria	
plan	https://www.gov.pl/zagospodarowanieprzestrzenne/app/AktPlanowaniaPrzestrzennego/PL.ZIPPZP.10542/060104-POG/1POG

strefa planistyczna	PL.ZIPPZP.10542_060104-POG_1POG-281SZ_20251110T090000
identifier	https://www.gov.pl/zagospodarowanieprzestrzenne/app/StrefaPlanistyczna/PL.ZIPPZP.10542/060104-POG/1POG-281SZ/20251110T090000
przestrzen nazw	PL.ZIPPZP.10542/060104-POG
lokalny id	1POG-281SZ
wersja id	20251110T090000

poczatek wersji obiektu	2025-11-10T09:00
nazwa	strefa wielofunkcyjna z zabudową zagrodową
oznaczenie	281SZ
symbol	SZ
obowiazuje od	2025-10-24
obowiazuje do	obecnie
status	w opracowaniu https://inspire.ec.europa.eu/codelist/ProcessStepGeneralValue/elaboration
charakter ustalenia	ogólnie wiążące https://inspire.ec.europa.eu/codelist/RegulationNatureValue/generallyBinding
profil podstawowy	teren zabudowy zagrodowej teren produkcji w gospodarstwach rolnych teren akwakultury i obsługi rybactwa teren komunikacji teren zieleni urządzonej teren ogrodów działkowych teren infrastruktury technicznej
profil dodatkowy	teren usług teren zieleni naturalnej teren lasu teren wód
maksymalna nadziemna intensywnosc zabudowy	0.8
maksymalny udzial powierzchni zabudowy	60%
maksymalna wysokosc zabudowy	15.0 m
minimalny udzial powierzchni biologicznie czynnej	30%
geometria	
plan	https://www.gov.pl/zagospodarowanieprzestrzenne/app/AktPlanowaniaPrzestrzennego/PL.ZIPPZP.10542/060104-POG/1POG

strefa planistyczna	PL.ZIPPZP.10542_060104-POG_1POG-282SZ_20251110T090000
identifier	https://www.gov.pl/zagospodarowanieprzestrzenne/app/StrefaPlanistyczna/PL.ZIPPZP.10542/060104-POG/1POG-282SZ/20251110T090000
przestrzen nazw	PL.ZIPPZP.10542/060104-POG

lokalny id	1POG-282SZ
wersja id	20251110T090000
poczatek wersji obiektu	2025-11-10T09:00
nazwa	strefa wielofunkcyjna z zabudową zagrodową
oznaczenie	282SZ
symbol	SZ
obowiazuje od	2025-10-24
obowiazuje do	obecnie
status	w opracowaniu https://inspire.ec.europa.eu/codelist/ProcessStepGeneralValue/elaboration
charakter ustalenia	ogólnie wiążące https://inspire.ec.europa.eu/codelist/RegulationNatureValue/generallyBinding
profil podstawowy	teren zabudowy zagrodowej teren produkcji w gospodarstwach rolnych teren akwakultury i obsługi rybactwa teren komunikacji teren zieleni urządzonej teren ogrodów działkowych teren infrastruktury technicznej
profil dodatkowy	teren usług teren zieleni naturalnej teren lasu teren wód
maksymalna nadziemna intensywnosc zabudowy	0.8
maksymalny udzial powierzchni zabudowy	60%
maksymalna wysokosc zabudowy	15.0 m
minimalny udzial powierzchni biologicznie czynnej	30%
geometria	
plan	https://www.gov.pl/zagospodarowanieprzestrzenne/app/AktPlanowaniaPrzestrzennego/PL.ZIPPZP.10542/060104-POG/1POG

strefa planistyczna	PL.ZIPPZP.10542_060104-POG_1POG-283SZ_20251110T090000
identifier	https://www.gov.pl/zagospodarowanieprzestrzenne/app/StrefaPlanistyczna/PL.ZIPPZP.10542/060104-POG/1POG-283SZ

	/20251110T090000
przestrzen nazw	PL.ZIPPZP.10542/060104-POG
lokalny id	1POG-283SZ
wersja id	20251110T090000
poczatek wersji obiektu	2025-11-10T09:00
nazwa	strefa wielofunkcyjna z zabudową zagrodową
oznaczenie	283SZ
symbol	SZ
obowiazuje od	2025-10-24
obowiazuje do	obecnie
status	w opracowaniu https://inspire.ec.europa.eu/codelist/ProcessStepGeneralValue/elaboration
charakter ustalenia	ogólnie wiążące https://inspire.ec.europa.eu/codelist/RegulationNatureValue/generallyBinding
profil podstawowy	teren zabudowy zagrodowej teren produkcji w gospodarstwach rolnych teren akwakultury i obsługi rybactwa teren komunikacji teren zieleni urządzonej teren ogrodów działkowych teren infrastruktury technicznej
profil dodatkowy	teren usług teren zieleni naturalnej teren lasu teren wód
maksymalna nadziemna intensywnosc zabudowy	0.8
maksymalny udzial powierzchni zabudowy	60%
maksymalna wysokosc zabudowy	15.0 m
minimalny udzial powierzchni biologicznie czynnej	30%
geometria	
plan	https://www.gov.pl/zagospodarowanieprzestrzenne/app/AktPlanowaniaPrzestrzennego/PL.ZIPPZP.10542/060104-POG/1POG
strefa planistyczna	PL.ZIPPZP.10542_060104-POG_1POG-284SZ_20251110T090000

identifier	https://www.gov.pl/zagospodarowanieprzestrzenne/app /StrefaPlanistyczna/PL.ZIPPZP.10542/060104-POG/1POG-284SZ /20251110T090000
przestrzen nazw	PL.ZIPPZP.10542/060104-POG
lokalny id	1POG-284SZ
wersja id	20251110T090000
poczatek wersji obiektu	2025-11-10T09:00
nazwa	strefa wielofunkcyjna z zabudową zagrodową
oznaczenie	284SZ
symbol	SZ
obowiazuje od	2025-10-24
obowiazuje do	obecnie
status	w opracowaniu https://inspire.ec.europa.eu/codelist/ProcessStepGeneralValue /elaboration
charakter ustalenia	ogólnie wiążące https://inspire.ec.europa.eu/codelist/RegulationNatureValue /generallyBinding
profil podstawowy	teren zabudowy zagrodowej teren produkcji w gospodarstwach rolnych teren akwakultury i obsługi rybactwa teren komunikacji teren zieleni urządzonej teren ogrodów działkowych teren infrastruktury technicznej
profil dodatkowy	teren usług teren zieleni naturalnej teren lasu teren wód
maksymalna nadziemna intensywnosc zabudowy	0.8
maksymalny udzial powierzchni zabudowy	60%
maksymalna wysokosc zabudowy	15.0 m
minimalny udzial powierzchni biologicznie czynnej	30%
geometria	
plan	https://www.gov.pl/zagospodarowanieprzestrzenne/app

	/AktPlanowaniaPrzestrzennego/PL.ZIPPZP.10542/060104-POG/1POG
strefa planistyczna	PL.ZIPPZP.10542_060104-POG_1POG-285SZ_20251110T090000
identifier	https://www.gov.pl/zagospodarowanieprzestrzenne/app /StrefaPlanistyczna/PL.ZIPPZP.10542/060104-POG/1POG-285SZ /20251110T090000
przestrzen nazw	PL.ZIPPZP.10542/060104-POG
lokalny id	1POG-285SZ
wersja id	20251110T090000
poczatek wersji obiektu	2025-11-10T09:00
nazwa	strefa wielofunkcyjna z zabudową zagrodową
oznaczenie	285SZ
symbol	SZ
obowiazuje od	2025-10-24
obowiazuje do	obecnie
status	w opracowaniu https://inspire.ec.europa.eu/codelist/ProcessStepGeneralValue /elaboration
charakter ustalenia	ogólnie wiążące https://inspire.ec.europa.eu/codelist/RegulationNatureValue /generallyBinding
profil podstawowy	teren zabudowy zagrodowej teren produkcji w gospodarstwach rolnych teren akwakultury i obsługi rybactwa teren komunikacji teren zieleni urządzonej teren ogrodów działkowych teren infrastruktury technicznej
profil dodatkowy	teren usług teren zieleni naturalnej teren lasu teren wód
maksymalna nadziemna intensywnosc zabudowy	0.8
maksymalny udzial powierzchni zabudowy	60%
maksymalna wysokosc zabudowy	15.0 m
minimalny udzial powierzchni biologicznie czynnej	30%
geometria	



plan	https://www.gov.pl/zagospodarowanieprzestrzenne/app /AktPlanowaniaPrzestrzennego/PL.ZIPPZP.10542/060104-POG/1POG

strefa planistyczna	PL.ZIPPZP.10542_060104-POG_1POG-286SZ_20251110T090000
identifier	https://www.gov.pl/zagospodarowanieprzestrzenne/app /StrefaPlanistyczna/PL.ZIPPZP.10542/060104-POG/1POG-286SZ /20251110T090000
przestrzen nazw	PL.ZIPPZP.10542/060104-POG
lokalny id	1POG-286SZ
wersja id	20251110T090000
poczatek wersji obiektu	2025-11-10T09:00
nazwa	strefa wielofunkcyjna z zabudową zagrodową
oznaczenie	286SZ
symbol	SZ
obowiazuje od	2025-10-24
obowiazuje do	obecnie
status	w opracowaniu https://inspire.ec.europa.eu/codelist/ProcessStepGeneralValue /elaboration
charakter ustalenia	ogólnie wiążące https://inspire.ec.europa.eu/codelist/RegulationNatureValue /generallyBinding
profil podstawowy	teren zabudowy zagrodowej teren produkcji w gospodarstwach rolnych teren akwakultury i obsługi rybactwa teren komunikacji teren zieleni urządzonej teren ogrodów działkowych teren infrastruktury technicznej
profil dodatkowy	teren usług teren zieleni naturalnej teren lasu teren wód
maksymalna nadziemna intensywnosc zabudowy	0.8
maksymalny udzial powierzchni zabudowy	60%
maksymalna wysokosc zabudowy	15.0 m

minimalny udzial powierzchni biologicznie czynnej	30%
geometria	
plan	https://www.gov.pl/zagospodarowanieprzestrzenne/app/AktPlanowaniaPrzestrzennego/PL.ZIPPZP.10542/060104-POG/1POG
strefa planistyczna	PL.ZIPPZP.10542_060104-POG_1POG-287SZ_20251110T090000
identifier	https://www.gov.pl/zagospodarowanieprzestrzenne/app/StrefaPlanistyczna/PL.ZIPPZP.10542/060104-POG/1POG-287SZ/20251110T090000
przestrzen nazw	PL.ZIPPZP.10542/060104-POG
lokalny id	1POG-287SZ
wersja id	20251110T090000
poczatek wersji obiektu	2025-11-10T09:00
nazwa	strefa wielofunkcyjna z zabudową zagrodową
oznaczenie	287SZ
symbol	SZ
obowiazuje od	2025-10-24
obowiazuje do	obecnie
status	w opracowaniu https://inspire.ec.europa.eu/codelist/ProcessStepGeneralValue/elaboration
charakter ustalenia	ogólnie wiążące https://inspire.ec.europa.eu/codelist/RegulationNatureValue/generallyBinding
profil podstawowy	teren zabudowy zagrodowej teren produkcji w gospodarstwach rolnych teren akwakultury i obsługi rybactwa teren komunikacji teren zieleni urządzonej teren ogrodów działkowych teren infrastruktury technicznej
profil dodatkowy	teren usług teren zieleni naturalnej teren lasu teren wód
maksymalna nadziemna intensywnosc zabudowy	0.8
maksymalny udzial powierzchni	

zabudowy	60%
maksymalna wysokosc zabudowy	15.0 m
minimalny udzial powierzchni biologicznie czynnej	30%
geometria	
plan	https://www.gov.pl/zagospodarowanieprzestrzenne/app /AktPlanowaniaPrzestrzennego/PL.ZIPPZP.10542/060104-POG/1POG

strefa planistyczna	PL.ZIPPZP.10542_060104-POG_1POG-288SZ_20251110T090000
identifier	https://www.gov.pl/zagospodarowanieprzestrzenne/app /StrefaPlanistyczna/PL.ZIPPZP.10542/060104-POG/1POG-288SZ /20251110T090000
przestrzen nazw	PL.ZIPPZP.10542/060104-POG
lokalny id	1POG-288SZ
wersja id	20251110T090000
poczatek wersji obiektu	2025-11-10T09:00
nazwa	strefa wielofunkcyjna z zabudową zagrodową
oznaczenie	288SZ
symbol	SZ
obowiazuje od	2025-10-24
obowiazuje do	obecnie
status	w opracowaniu https://inspire.ec.europa.eu/codelist/ProcessStepGeneralValue /elaboration
charakter ustalenia	ogólnie wiążące https://inspire.ec.europa.eu/codelist/RegulationNatureValue /generallyBinding
profil podstawowy	teren zabudowy zagrodowej teren produkcji w gospodarstwach rolnych teren akwakultury i obsługi rybactwa teren komunikacji teren zieleni urządzonej teren ogrodów działkowych teren infrastruktury technicznej
profil dodatkowy	teren usług teren zieleni naturalnej teren lasu teren wód
maksymalna nadziemna	

intensywnosc zabudowy	0.8
maksymalny udzial powierzchni zabudowy	60%
maksymalna wysokosc zabudowy	15.0 m
minimalny udzial powierzchni biologicznie czynnej	30%
geometria	
plan	https://www.gov.pl/zagospodarowanieprzestrzenne/app/AktPlanowaniaPrzestrzennego/PL.ZIPPZP.10542/060104-POG/1POG
strefa planistyczna	PL.ZIPPZP.10542_060104-POG_1POG-289SZ_20251110T090000
identifier	https://www.gov.pl/zagospodarowanieprzestrzenne/app/StrefaPlanistyczna/PL.ZIPPZP.10542/060104-POG/1POG-289SZ/20251110T090000
przestrzen nazw	PL.ZIPPZP.10542/060104-POG
lokalny id	1POG-289SZ
wersja id	20251110T090000
poczatek wersji obiektu	2025-11-10T09:00
nazwa	strefa wielofunkcyjna z zabudową zagrodową
oznaczenie	289SZ
symbol	SZ
obowiazuje od	2025-10-24
obowiazuje do	obecnie
status	w opracowaniu https://inspire.ec.europa.eu/codelist/ProcessStepGeneralValue/elaboration
charakter ustalenia	ogólnie wiążące https://inspire.ec.europa.eu/codelist/RegulationNatureValue/generallyBinding
profil podstawowy	teren zabudowy zagrodowej teren produkcji w gospodarstwach rolnych teren akwakultury i obsługi rybactwa teren komunikacji teren zieleni urządzonej teren ogrodów działkowych teren infrastruktury technicznej
profil dodatkowy	teren usług teren zieleni naturalnej

	teren lasu teren wód
maksymalna nadziemna intensywnosc zabudowy	0.8
maksymalny udzial powierzchni zabudowy	60%
maksymalna wysokosc zabudowy	15.0 m
minimalny udzial powierzchni biologicznie czynnej	30%
geometria	
plan	https://www.gov.pl/zagospodarowanieprzestrzenne/app /AktPlanowaniaPrzestrzennego/PL.ZIPPZP.10542/060104-POG/1POG

strefa planistyczna	PL.ZIPPZP.10542_060104-POG_1POG-290SZ_20251110T090000
identifier	https://www.gov.pl/zagospodarowanieprzestrzenne/app /StrefaPlanistyczna/PL.ZIPPZP.10542/060104-POG/1POG-290SZ /20251110T090000
przestrzen nazw	PL.ZIPPZP.10542/060104-POG
lokalny id	1POG-290SZ
wersja id	20251110T090000
poczatek wersji obiektu	2025-11-10T09:00
nazwa	strefa wielofunkcyjna z zabudową zagrodową
oznaczenie	290SZ
symbol	SZ
obowiazuje od	2025-10-24
obowiazuje do	obecnie
status	w opracowaniu https://inspire.ec.europa.eu/codelist/ProcessStepGeneralValue /elaboration
charakter ustalenia	ogólnie wiążące https://inspire.ec.europa.eu/codelist/RegulationNatureValue /generallyBinding
profil podstawowy	teren zabudowy zagrodowej teren produkcji w gospodarstwach rolnych teren akwakultury i obsługi rybactwa teren komunikacji teren zieleni urządzonej teren ogrodów działkowych teren infrastruktury technicznej

profil dodatkowy	teren usług teren zieleni naturalnej teren lasu teren wód
maksymalna nadziemna intensywnosc zabudowy	0.8
maksymalny udzial powierzchni zabudowy	60%
maksymalna wysokosc zabudowy	15.0 m
minimalny udzial powierzchni biologicznie czynnej	30%
geometria	
plan	https://www.gov.pl/zagospodarowanieprzestrzenne/app/AktPlanowaniaPrzestrzennego/PL.ZIPPZP.10542/060104-POG/1POG

strefa planistyczna	PL.ZIPPZP.10542_060104-POG_1POG-291SZ_20251110T090000
identifier	https://www.gov.pl/zagospodarowanieprzestrzenne/app/StrefaPlanistyczna/PL.ZIPPZP.10542/060104-POG/1POG-291SZ/20251110T090000
przestrzen nazw	PL.ZIPPZP.10542/060104-POG
lokalny id	1POG-291SZ
wersja id	20251110T090000
poczatek wersji obiektu	2025-11-10T09:00
nazwa	strefa wielofunkcyjna z zabudową zagrodową
oznaczenie	291SZ
symbol	SZ
obowiazuje od	2025-10-24
obowiazuje do	obecnie
status	w opracowaniu https://inspire.ec.europa.eu/codelist/ProcessStepGeneralValue/elaboration
charakter ustalenia	ogólnie wiążące https://inspire.ec.europa.eu/codelist/RegulationNatureValue/generallyBinding
profil podstawowy	teren zabudowy zagrodowej teren produkcji w gospodarstwach rolnych teren akwakultury i obsługi rybactwa teren komunikacji

	teren zieleni urządzonej teren ogrodów działkowych teren infrastruktury technicznej
profil dodatkowy	teren usług teren zieleni naturalnej teren lasu teren wód
maksymalna nadziemna intensywnosc zabudowy	0.8
maksymalny udzial powierzchni zabudowy	60%
maksymalna wysokosc zabudowy	15.0 m
minimalny udzial powierzchni biologicznie czynnej	30%
geometria	
plan	https://www.gov.pl/zagospodarowanieprzestrzenne/app/AktPlanowaniaPrzestrzennego/PL.ZIPPZP.10542/060104-POG/1POG

strefa planistyczna	PL.ZIPPZP.10542_060104-POG_1POG-292SZ_20251110T090000
identifier	https://www.gov.pl/zagospodarowanieprzestrzenne/app/StrefaPlanistyczna/PL.ZIPPZP.10542/060104-POG/1POG-292SZ/20251110T090000
przestrzen nazw	PL.ZIPPZP.10542/060104-POG
lokalny id	1POG-292SZ
wersja id	20251110T090000
poczatek wersji obiektu	2025-11-10T09:00
nazwa	strefa wielofunkcyjna z zabudową zagrodową
oznaczenie	292SZ
symbol	SZ
obowiazuje od	2025-10-24
obowiazuje do	obecnie
status	w opracowaniu https://inspire.ec.europa.eu/codelist/ProcessStepGeneralValue/elaboration
charakter ustalenia	ogólnie wiążące https://inspire.ec.europa.eu/codelist/RegulationNatureValue/generallyBinding
profil podstawowy	teren zabudowy zagrodowej

	teren produkcji w gospodarstwach rolnych teren akwakultury i obsługi rybactwa teren komunikacji teren zieleni urządzonej teren ogrodów działkowych teren infrastruktury technicznej
profil dodatkowy	teren usług teren zieleni naturalnej teren lasu teren wód
maksymalna nadziemna intensywnosc zabudowy	0.8
maksymalny udzial powierzchni zabudowy	60%
maksymalna wysokosc zabudowy	15.0 m
minimalny udzial powierzchni biologicznie czynnej	30%
geometria	
plan	https://www.gov.pl/zagospodarowanieprzestrzenne/app /AktPlanowaniaPrzestrzennego/PL.ZIPPZP.10542/060104-POG/1POG

strefa planistyczna	PL.ZIPPZP.10542_060104-POG_1POG-293SZ_20251110T090000
identifier	https://www.gov.pl/zagospodarowanieprzestrzenne/app /StrefaPlanistyczna/PL.ZIPPZP.10542/060104-POG/1POG-293SZ /20251110T090000
przestrzen nazw	PL.ZIPPZP.10542/060104-POG
lokalny id	1POG-293SZ
wersja id	20251110T090000
poczatek wersji obiektu	2025-11-10T09:00
nazwa	strefa wielofunkcyjna z zabudową zagrodową
oznaczenie	293SZ
symbol	SZ
obowiazuje od	2025-10-24
obowiazuje do	obecnie
status	w opracowaniu https://inspire.ec.europa.eu/codelist/ProcessStepGeneralValue /elaboration
charakter ustalenia	ogólnie wiążące https://inspire.ec.europa.eu/codelist/RegulationNatureValue

	/generallyBinding
profil podstawowy	teren zabudowy zagrodowej teren produkcji w gospodarstwach rolnych teren akwakultury i obsługi rybactwa teren komunikacji teren zieleni urządzonej teren ogrodów działkowych teren infrastruktury technicznej
profil dodatkowy	teren usług teren zieleni naturalnej teren lasu teren wód
maksymalna nadziemna intensywnosc zabudowy	0.8
maksymalny udzial powierzchni zabudowy	60%
maksymalna wysokosc zabudowy	15.0 m
minimalny udzial powierzchni biologicznie czynnej	30%
geometria	
plan	https://www.gov.pl/zagospodarowanieprzestrzenne/app /AktPlanowaniaPrzestrzennego/PL.ZIPPZP.10542/060104-POG/1POG
strefa planistyczna	PL.ZIPPZP.10542_060104-POG_1POG-294SZ_20251110T090000
identifier	https://www.gov.pl/zagospodarowanieprzestrzenne/app /StrefaPlanistyczna/PL.ZIPPZP.10542/060104-POG/1POG-294SZ /20251110T090000
przestrzen nazw	PL.ZIPPZP.10542/060104-POG
lokalny id	1POG-294SZ
wersja id	20251110T090000
poczatek wersji obiektu	2025-11-10T09:00
nazwa	strefa wielofunkcyjna z zabudową zagrodową
oznaczenie	294SZ
symbol	SZ
obowiazuje od	2025-10-24
obowiazuje do	obecnie
status	w opracowaniu https://inspire.ec.europa.eu/codelist/ProcessStepGeneralValue /elaboration

charakter ustalenia	ogólnie wiążące https://inspire.ec.europa.eu/codelist/RegulationNatureValue/generallyBinding
profil podstawowy	teren zabudowy zagrodowej teren produkcji w gospodarstwach rolnych teren akwakultury i obsługi rybactwa teren komunikacji teren zieleni urządzonej teren ogrodów działkowych teren infrastruktury technicznej
profil dodatkowy	teren usług teren zieleni naturalnej teren lasu teren wód
maksymalna nadziemna intensywnosc zabudowy	0.8
maksymalny udzial powierzchni zabudowy	60%
maksymalna wysokosc zabudowy	15.0 m
minimalny udzial powierzchni biologicznie czynnej	30%
geometria	
plan	https://www.gov.pl/zagospodarowanieprzestrzenne/app/AktPlanowaniaPrzestrzennego/PL.ZIPPZP.10542/060104-POG/1POG

strefa planistyczna	PL.ZIPPZP.10542_060104-POG_1POG-295SZ_20251110T090000
identifier	https://www.gov.pl/zagospodarowanieprzestrzenne/app/StrefaPlanistyczna/PL.ZIPPZP.10542/060104-POG/1POG-295SZ/20251110T090000
przestrzen nazw	PL.ZIPPZP.10542/060104-POG
lokalny id	1POG-295SZ
wersja id	20251110T090000
poczatek wersji obiektu	2025-11-10T09:00
nazwa	strefa wielofunkcyjna z zabudową zagrodową
oznaczenie	295SZ
symbol	SZ
obowiazuje od	2025-10-24
obowiazuje do	obecnie

status	w opracowaniu https://inspire.ec.europa.eu/codelist/ProcessStepGeneralValue/elaboration
charakter ustalenia	ogólnie wiążące https://inspire.ec.europa.eu/codelist/RegulationNatureValue/generallyBinding
profil podstawowy	teren zabudowy zagrodowej teren produkcji w gospodarstwach rolnych teren akwakultury i obsługi rybactwa teren komunikacji teren zieleni urządzonej teren ogrodów działkowych teren infrastruktury technicznej
profil dodatkowy	teren usług teren zieleni naturalnej teren lasu teren wód
maksymalna nadziemna intensywnosc zabudowy	0.8
maksymalny udzial powierzchni zabudowy	60%
maksymalna wysokosc zabudowy	15.0 m
minimalny udzial powierzchni biologicznie czynnej	30%
geometria	
plan	https://www.gov.pl/zagospodarowanieprzestrzenne/app/AktPlanowaniaPrzestrzennego/PL.ZIPPZP.10542/060104-POG/1POG

strefa planistyczna	PL.ZIPPZP.10542_060104-POG_1POG-296SZ_20251110T090000
identifier	https://www.gov.pl/zagospodarowanieprzestrzenne/app/StrefaPlanistyczna/PL.ZIPPZP.10542/060104-POG/1POG-296SZ/20251110T090000
przestrzen nazw	PL.ZIPPZP.10542/060104-POG
lokalny id	1POG-296SZ
wersja id	20251110T090000
poczatek wersji obiektu	2025-11-10T09:00
nazwa	strefa wielofunkcyjna z zabudową zagrodową
oznaczenie	296SZ
symbol	SZ

obowiazuje od	2025-10-24
obowiazuje do	obecnie
status	w opracowaniu https://inspire.ec.europa.eu/codelist/ProcessStepGeneralValue/elaboration
charakter ustalenia	ogólnie wiążące https://inspire.ec.europa.eu/codelist/RegulationNatureValue/generallyBinding
profil podstawowy	teren zabudowy zagrodowej teren produkcji w gospodarstwach rolnych teren akwakultury i obsługi rybactwa teren komunikacji teren zieleni urządzonej teren ogrodów działkowych teren infrastruktury technicznej
profil dodatkowy	teren usług teren zieleni naturalnej teren lasu teren wód
maksymalna nadziemna intensywnosc zabudowy	0.8
maksymalny udzial powierzchni zabudowy	60%
maksymalna wysokosc zabudowy	15.0 m
minimalny udzial powierzchni biologicznie czynnej	30%
geometria	
plan	https://www.gov.pl/zagospodarowanieprzestrzenne/app/AktPlanowaniaPrzestrzennego/PL.ZIPPZP.10542/060104-POG/1POG

strefa planistyczna	PL.ZIPPZP.10542_060104-POG_1POG-297SZ_20251110T090000
identifier	https://www.gov.pl/zagospodarowanieprzestrzenne/app/StrefaPlanistyczna/PL.ZIPPZP.10542/060104-POG/1POG-297SZ/20251110T090000
przestrzen nazw	PL.ZIPPZP.10542/060104-POG
lokalny id	1POG-297SZ
wersja id	20251110T090000
poczatek wersji obiektu	2025-11-10T09:00
nazwa	strefa wielofunkcyjna z zabudową zagrodową

oznaczenie	297SZ
symbol	SZ
obowiazuje od	2025-10-24
obowiazuje do	obecnie
status	w opracowaniu https://inspire.ec.europa.eu/codelist/ProcessStepGeneralValue/elaboration
charakter ustalenia	ogólnie wiążące https://inspire.ec.europa.eu/codelist/RegulationNatureValue/generallyBinding
profil podstawowy	teren zabudowy zagrodowej teren produkcji w gospodarstwach rolnych teren akwakultury i obsługi rybactwa teren komunikacji teren zieleni urządzonej teren ogrodów działkowych teren infrastruktury technicznej
profil dodatkowy	teren usług teren zieleni naturalnej teren lasu teren wód
maksymalna nadziemna intensywnosc zabudowy	0.8
maksymalny udzial powierzchni zabudowy	60%
maksymalna wysokosc zabudowy	15.0 m
minimalny udzial powierzchni biologicznie czynnej	30%
geometria	
plan	https://www.gov.pl/zagospodarowanieprzestrzenne/app/AktPlanowaniaPrzestrzennego/PL.ZIPPZP.10542/060104-POG/1POG

strefa planistyczna	PL.ZIPPZP.10542_060104-POG_1POG-298SZ_20251110T090000
identifier	https://www.gov.pl/zagospodarowanieprzestrzenne/app/StrefaPlanistyczna/PL.ZIPPZP.10542/060104-POG/1POG-298SZ/20251110T090000
przestrzen nazw	PL.ZIPPZP.10542/060104-POG
lokalny id	1POG-298SZ
wersja id	20251110T090000

poczatek wersji obiektu	2025-11-10T09:00
nazwa	strefa wielofunkcyjna z zabudową zagrodową
oznaczenie	298SZ
symbol	SZ
obowiazuje od	2025-10-24
obowiazuje do	obecnie
status	w opracowaniu https://inspire.ec.europa.eu/codelist/ProcessStepGeneralValue/elaboration
charakter ustalenia	ogólnie wiążące https://inspire.ec.europa.eu/codelist/RegulationNatureValue/generallyBinding
profil podstawowy	teren zabudowy zagrodowej teren produkcji w gospodarstwach rolnych teren akwakultury i obsługi rybactwa teren komunikacji teren zieleni urządzonej teren ogrodów działkowych teren infrastruktury technicznej
profil dodatkowy	teren usług teren zieleni naturalnej teren lasu teren wód
maksymalna nadziemna intensywnosc zabudowy	0.8
maksymalny udzial powierzchni zabudowy	60%
maksymalna wysokosc zabudowy	15.0 m
minimalny udzial powierzchni biologicznie czynnej	30%
geometria	
plan	https://www.gov.pl/zagospodarowanieprzestrzenne/app/AktPlanowaniaPrzestrzennego/PL.ZIPPZP.10542/060104-POG/1POG

strefa planistyczna	PL.ZIPPZP.10542_060104-POG_1POG-299SZ_20251110T090000
identifier	https://www.gov.pl/zagospodarowanieprzestrzenne/app/StrefaPlanistyczna/PL.ZIPPZP.10542/060104-POG/1POG-299SZ/20251110T090000
przestrzen nazw	PL.ZIPPZP.10542/060104-POG

lokalny id	1POG-299SZ
wersja id	20251110T090000
poczatek wersji obiektu	2025-11-10T09:00
nazwa	strefa wielofunkcyjna z zabudową zagrodową
oznaczenie	299SZ
symbol	SZ
obowiazuje od	2025-10-24
obowiazuje do	obecnie
status	w opracowaniu https://inspire.ec.europa.eu/codelist/ProcessStepGeneralValue/elaboration
charakter ustalenia	ogólnie wiążące https://inspire.ec.europa.eu/codelist/RegulationNatureValue/generallyBinding
profil podstawowy	teren zabudowy zagrodowej teren produkcji w gospodarstwach rolnych teren akwakultury i obsługi rybactwa teren komunikacji teren zieleni urządzonej teren ogrodów działkowych teren infrastruktury technicznej
profil dodatkowy	teren usług teren zieleni naturalnej teren lasu teren wód
maksymalna nadziemna intensywnosc zabudowy	0.8
maksymalny udzial powierzchni zabudowy	60%
maksymalna wysokosc zabudowy	15.0 m
minimalny udzial powierzchni biologicznie czynnej	30%
geometria	
plan	https://www.gov.pl/zagospodarowanieprzestrzenne/app/AktPlanowaniaPrzestrzennego/PL.ZIPPZP.10542/060104-POG/1POG

strefa planistyczna	PL.ZIPPZP.10542_060104-POG_1POG-300SZ_20251110T090000
identifier	https://www.gov.pl/zagospodarowanieprzestrzenne/app/StrefaPlanistyczna/PL.ZIPPZP.10542/060104-POG/1POG-300SZ

	/20251110T090000
przestrzen nazw	PL.ZIPPZP.10542/060104-POG
lokalny id	1POG-300SZ
wersja id	20251110T090000
poczatek wersji obiektu	2025-11-10T09:00
nazwa	strefa wielofunkcyjna z zabudową zagrodową
oznaczenie	300SZ
symbol	SZ
obowiazuje od	2025-10-24
obowiazuje do	obecnie
status	w opracowaniu https://inspire.ec.europa.eu/codelist/ProcessStepGeneralValue/elaboration
charakter ustalenia	ogólnie wiążące https://inspire.ec.europa.eu/codelist/RegulationNatureValue/generallyBinding
profil podstawowy	teren zabudowy zagrodowej teren produkcji w gospodarstwach rolnych teren akwakultury i obsługi rybactwa teren komunikacji teren zieleni urządzonej teren ogrodów działkowych teren infrastruktury technicznej
profil dodatkowy	teren usług teren zieleni naturalnej teren lasu teren wód
maksymalna nadziemna intensywnosc zabudowy	0.8
maksymalny udzial powierzchni zabudowy	60%
maksymalna wysokosc zabudowy	15.0 m
minimalny udzial powierzchni biologicznie czynnej	30%
geometria	
plan	https://www.gov.pl/zagospodarowanieprzestrzenne/app/AktPlanowaniaPrzestrzennego/PL.ZIPPZP.10542/060104-POG/1POG
strefa planistyczna	PL.ZIPPZP.10542_060104-POG_1POG-301SZ_20260512T093600

identifier	https://www.gov.pl/zagospodarowanieprzestrzenne/app /StrefaPlanistyczna/PL.ZIPPZP.10542/060104-POG/1POG-301SZ /20260512T093600
przestrzen nazw	PL.ZIPPZP.10542/060104-POG
lokalny id	1POG-301SZ
wersja id	20260512T093600
poczatek wersji obiektu	2026-05-12T09:36
nazwa	strefa wielofunkcyjna z zabudową zagrodową
oznaczenie	301SZ
symbol	SZ
obowiazuje od	2025-10-24
obowiazuje do	obecnie
status	w opracowaniu https://inspire.ec.europa.eu/codelist/ProcessStepGeneralValue /elaboration
charakter ustalenia	ogólnie wiążące https://inspire.ec.europa.eu/codelist/RegulationNatureValue /generallyBinding
profil podstawowy	teren zabudowy zagrodowej teren produkcji w gospodarstwach rolnych teren akwakultury i obsługi rybactwa teren komunikacji teren zieleni urządzonej teren ogrodów działkowych teren infrastruktury technicznej
profil dodatkowy	teren usług teren zieleni naturalnej teren lasu teren wód
maksymalna nadziemna intensywnosc zabudowy	0.8
maksymalny udzial powierzchni zabudowy	60%
maksymalna wysokosc zabudowy	15.0 m
minimalny udzial powierzchni biologicznie czynnej	30%
geometria	
plan	https://www.gov.pl/zagospodarowanieprzestrzenne/app

	/AktPlanowaniaPrzestrzennego/PL.ZIPPZP.10542/060104-POG/1POG
strefa planistyczna	PL.ZIPPZP.10542_060104-POG_1POG-302SZ_20251110T090000
identifier	https://www.gov.pl/zagospodarowanieprzestrzenne/app /StrefaPlanistyczna/PL.ZIPPZP.10542/060104-POG/1POG-302SZ /20251110T090000
przestrzen nazw	PL.ZIPPZP.10542/060104-POG
lokalny id	1POG-302SZ
wersja id	20251110T090000
poczatek wersji obiektu	2025-11-10T09:00
nazwa	strefa wielofunkcyjna z zabudową zagrodową
oznaczenie	302SZ
symbol	SZ
obowiazuje od	2025-10-24
obowiazuje do	obecnie
status	w opracowaniu https://inspire.ec.europa.eu/codelist/ProcessStepGeneralValue /elaboration
charakter ustalenia	ogólnie wiążące https://inspire.ec.europa.eu/codelist/RegulationNatureValue /generallyBinding
profil podstawowy	teren zabudowy zagrodowej teren produkcji w gospodarstwach rolnych teren akwakultury i obsługi rybactwa teren komunikacji teren zieleni urządzonej teren ogrodów działkowych teren infrastruktury technicznej
profil dodatkowy	teren usług teren zieleni naturalnej teren lasu teren wód
maksymalna nadziemna intensywnosc zabudowy	0.8
maksymalny udzial powierzchni zabudowy	60%
maksymalna wysokosc zabudowy	15.0 m
minimalny udzial powierzchni biologicznie czynnej	30%
geometria	

	
plan	https://www.gov.pl/zagospodarowanieprzestrzenne/app /AktPlanowaniaPrzestrzennego/PL.ZIPPZP.10542/060104-POG/1POG
strefa planistyczna	PL.ZIPPZP.10542_060104-POG_1POG-303SZ_20251110T090000
identifier	https://www.gov.pl/zagospodarowanieprzestrzenne/app /StrefaPlanistyczna/PL.ZIPPZP.10542/060104-POG/1POG-303SZ /20251110T090000
przestrzen nazw	PL.ZIPPZP.10542/060104-POG
lokalny id	1POG-303SZ
wersja id	20251110T090000
poczatek wersji obiektu	2025-11-10T09:00
nazwa	strefa wielofunkcyjna z zabudową zagrodową
oznaczenie	303SZ
symbol	SZ
obowiazuje od	2025-10-24
obowiazuje do	obecnie
status	w opracowaniu https://inspire.ec.europa.eu/codelist/ProcessStepGeneralValue /elaboration
charakter ustalenia	ogólnie wiążące https://inspire.ec.europa.eu/codelist/RegulationNatureValue /generallyBinding
profil podstawowy	teren zabudowy zagrodowej teren produkcji w gospodarstwach rolnych teren akwakultury i obsługi rybactwa teren komunikacji teren zieleni urządzonej teren ogrodów działkowych teren infrastruktury technicznej
profil dodatkowy	teren usług teren zieleni naturalnej teren lasu teren wód
maksymalna nadziemna intensywnosc zabudowy	0.8
maksymalny udzial powierzchni zabudowy	60%
maksymalna wysokosc zabudowy	15.0 m

minimalny udzial powierzchni biologicznie czynnej	30%
geometria	
plan	https://www.gov.pl/zagospodarowanieprzestrzenne/app/AktPlanowaniaPrzestrzennego/PL.ZIPPZP.10542/060104-POG/1POG
strefa planistyczna	PL.ZIPPZP.10542_060104-POG_1POG-304SZ_20251110T090000
identifier	https://www.gov.pl/zagospodarowanieprzestrzenne/app/StrefaPlanistyczna/PL.ZIPPZP.10542/060104-POG/1POG-304SZ/20251110T090000
przestrzen nazw	PL.ZIPPZP.10542/060104-POG
lokalny id	1POG-304SZ
wersja id	20251110T090000
poczatek wersji obiektu	2025-11-10T09:00
nazwa	strefa wielofunkcyjna z zabudową zagrodową
oznaczenie	304SZ
symbol	SZ
obowiazuje od	2025-10-24
obowiazuje do	obecnie
status	w opracowaniu https://inspire.ec.europa.eu/codelist/ProcessStepGeneralValue/elaboration
charakter ustalenia	ogólnie wiążące https://inspire.ec.europa.eu/codelist/RegulationNatureValue/generallyBinding
profil podstawowy	teren zabudowy zagrodowej teren produkcji w gospodarstwach rolnych teren akwakultury i obsługi rybactwa teren komunikacji teren zieleni urządzonej teren ogrodów działkowych teren infrastruktury technicznej
profil dodatkowy	teren usług teren zieleni naturalnej teren lasu teren wód
maksymalna nadziemna intensywnosc zabudowy	0.8
maksymalny udzial powierzchni	

zabudowy	60%
maksymalna wysokosc zabudowy	15.0 m
minimalny udzial powierzchni biologicznie czynnej	30%
geometria	
plan	https://www.gov.pl/zagospodarowanieprzestrzenne/app/AktPlanowaniaPrzestrzennego/PL.ZIPPZP.10542/060104-POG/1POG

strefa planistyczna	PL.ZIPPZP.10542_060104-POG_1POG-305SZ_20251110T090000
identifier	https://www.gov.pl/zagospodarowanieprzestrzenne/app/StrefaPlanistyczna/PL.ZIPPZP.10542/060104-POG/1POG-305SZ/20251110T090000
przestrzen nazw	PL.ZIPPZP.10542/060104-POG
lokalny id	1POG-305SZ
wersja id	20251110T090000
poczatek wersji obiektu	2025-11-10T09:00
nazwa	strefa wielofunkcyjna z zabudową zagrodową
oznaczenie	305SZ
symbol	SZ
obowiazuje od	2025-10-24
obowiazuje do	obecnie
status	w opracowaniu https://inspire.ec.europa.eu/codelist/ProcessStepGeneralValue/elaboration
charakter ustalenia	ogólnie wiążące https://inspire.ec.europa.eu/codelist/RegulationNatureValue/generallyBinding
profil podstawowy	teren zabudowy zagrodowej teren produkcji w gospodarstwach rolnych teren akwakultury i obsługi rybactwa teren komunikacji teren zieleni urządzonej teren ogrodów działkowych teren infrastruktury technicznej
profil dodatkowy	teren usług teren zieleni naturalnej teren lasu teren wód
maksymalna nadziemna	

intensywnosc zabudowy	0.8
maksymalny udzial powierzchni zabudowy	60%
maksymalna wysokosc zabudowy	15.0 m
minimalny udzial powierzchni biologicznie czynnej	30%
geometria	
plan	https://www.gov.pl/zagospodarowanieprzestrzenne/app/AktPlanowaniaPrzestrzennego/PL.ZIPPZP.10542/060104-POG/1POG
strefa planistyczna	PL.ZIPPZP.10542_060104-POG_1POG-306SZ_20251110T090000
identifier	https://www.gov.pl/zagospodarowanieprzestrzenne/app/StrefaPlanistyczna/PL.ZIPPZP.10542/060104-POG/1POG-306SZ/20251110T090000
przestrzen nazw	PL.ZIPPZP.10542/060104-POG
lokalny id	1POG-306SZ
wersja id	20251110T090000
poczatek wersji obiektu	2025-11-10T09:00
nazwa	strefa wielofunkcyjna z zabudową zagrodową
oznaczenie	306SZ
symbol	SZ
obowiazuje od	2025-10-24
obowiazuje do	obecnie
status	w opracowaniu https://inspire.ec.europa.eu/codelist/ProcessStepGeneralValue/elaboration
charakter ustalenia	ogólnie wiążące https://inspire.ec.europa.eu/codelist/RegulationNatureValue/generallyBinding
profil podstawowy	teren zabudowy zagrodowej teren produkcji w gospodarstwach rolnych teren akwakultury i obsługi rybactwa teren komunikacji teren zieleni urządzonej teren ogrodów działkowych teren infrastruktury technicznej
profil dodatkowy	teren usług teren zieleni naturalnej

	teren lasu teren wód
maksymalna nadziemna intensywnosc zabudowy	0.8
maksymalny udzial powierzchni zabudowy	60%
maksymalna wysokosc zabudowy	15.0 m
minimalny udzial powierzchni biologicznie czynnej	30%
geometria	
plan	https://www.gov.pl/zagospodarowanieprzestrzenne/app /AktPlanowaniaPrzestrzennego/PL.ZIPPZP.10542/060104-POG/1POG

strefa planistyczna	PL.ZIPPZP.10542_060104-POG_1POG-307SZ_20251110T090000
identifier	https://www.gov.pl/zagospodarowanieprzestrzenne/app /StrefaPlanistyczna/PL.ZIPPZP.10542/060104-POG/1POG-307SZ /20251110T090000
przestrzen nazw	PL.ZIPPZP.10542/060104-POG
lokalny id	1POG-307SZ
wersja id	20251110T090000
poczatek wersji obiektu	2025-11-10T09:00
nazwa	strefa wielofunkcyjna z zabudową zagrodową
oznaczenie	307SZ
symbol	SZ
obowiazuje od	2025-10-24
obowiazuje do	obecnie
status	w opracowaniu https://inspire.ec.europa.eu/codelist/ProcessStepGeneralValue /elaboration
charakter ustalenia	ogólnie wiążące https://inspire.ec.europa.eu/codelist/RegulationNatureValue /generallyBinding
profil podstawowy	teren zabudowy zagrodowej teren produkcji w gospodarstwach rolnych teren akwakultury i obsługi rybactwa teren komunikacji teren zieleni urządzonej teren ogrodów działkowych teren infrastruktury technicznej

profil dodatkowy	teren usług teren zieleni naturalnej teren lasu teren wód
maksymalna nadziemna intensywnosc zabudowy	0.8
maksymalny udzial powierzchni zabudowy	60%
maksymalna wysokosc zabudowy	15.0 m
minimalny udzial powierzchni biologicznie czynnej	30%
geometria	
plan	https://www.gov.pl/zagospodarowanieprzestrzenne/app /AktPlanowaniaPrzestrzennego/PL.ZIPPZP.10542/060104-POG/1POG

strefa planistyczna	PL.ZIPPZP.10542_060104-POG_1POG-308SZ_20251110T090000
identifier	https://www.gov.pl/zagospodarowanieprzestrzenne/app /StrefaPlanistyczna/PL.ZIPPZP.10542/060104-POG/1POG-308SZ /20251110T090000
przestrzen nazw	PL.ZIPPZP.10542/060104-POG
lokalny id	1POG-308SZ
wersja id	20251110T090000
poczatek wersji obiektu	2025-11-10T09:00
nazwa	strefa wielofunkcyjna z zabudową zagrodową
oznaczenie	308SZ
symbol	SZ
obowiazuje od	2025-10-24
obowiazuje do	obecnie
status	w opracowaniu https://inspire.ec.europa.eu/codelist/ProcessStepGeneralValue /elaboration
charakter ustalenia	ogólnie wiążące https://inspire.ec.europa.eu/codelist/RegulationNatureValue /generallyBinding
profil podstawowy	teren zabudowy zagrodowej teren produkcji w gospodarstwach rolnych teren akwakultury i obsługi rybactwa teren komunikacji

	teren zieleni urządzonej teren ogrodów działkowych teren infrastruktury technicznej
profil dodatkowy	teren usług teren zieleni naturalnej teren lasu teren wód
maksymalna nadziemna intensywnosc zabudowy	0.8
maksymalny udzial powierzchni zabudowy	60%
maksymalna wysokosc zabudowy	15.0 m
minimalny udzial powierzchni biologicznie czynnej	30%
geometria	
plan	https://www.gov.pl/zagospodarowanieprzestrzenne/app /AktPlanowaniaPrzestrzennego/PL.ZIPPZP.10542/060104-POG/1POG

strefa planistyczna	PL.ZIPPZP.10542_060104-POG_1POG-309SZ_20251110T090000
identifier	https://www.gov.pl/zagospodarowanieprzestrzenne/app /StrefaPlanistyczna/PL.ZIPPZP.10542/060104-POG/1POG-309SZ /20251110T090000
przestrzen nazw	PL.ZIPPZP.10542/060104-POG
lokalny id	1POG-309SZ
wersja id	20251110T090000
poczatek wersji obiektu	2025-11-10T09:00
nazwa	strefa wielofunkcyjna z zabudową zagrodową
oznaczenie	309SZ
symbol	SZ
obowiazuje od	2025-10-24
obowiazuje do	obecnie
status	w opracowaniu https://inspire.ec.europa.eu/codelist/ProcessStepGeneralValue /elaboration
charakter ustalenia	ogólnie wiążące https://inspire.ec.europa.eu/codelist/RegulationNatureValue /generallyBinding
profil podstawowy	teren zabudowy zagrodowej

	teren produkcji w gospodarstwach rolnych teren akwakultury i obsługi rybactwa teren komunikacji teren zieleni urządzonej teren ogrodów działkowych teren infrastruktury technicznej
profil dodatkowy	teren usług teren zieleni naturalnej teren lasu teren wód
maksymalna nadziemna intensywnosc zabudowy	0.8
maksymalny udzial powierzchni zabudowy	60%
maksymalna wysokosc zabudowy	15.0 m
minimalny udzial powierzchni biologicznie czynnej	30%
geometria	
plan	https://www.gov.pl/zagospodarowanieprzestrzenne/app/AktPlanowaniaPrzestrzennego/PL.ZIPPZP.10542/060104-POG/1POG

strefa planistyczna	PL.ZIPPZP.10542_060104-POG_1POG-310SZ_20251110T090000
identifier	https://www.gov.pl/zagospodarowanieprzestrzenne/app/StrefaPlanistyczna/PL.ZIPPZP.10542/060104-POG/1POG-310SZ/20251110T090000
przestrzen nazw	PL.ZIPPZP.10542/060104-POG
lokalny id	1POG-310SZ
wersja id	20251110T090000
poczatek wersji obiektu	2025-11-10T09:00
nazwa	strefa wielofunkcyjna z zabudową zagrodową
oznaczenie	310SZ
symbol	SZ
obowiazuje od	2025-10-24
obowiazuje do	obecnie
status	w opracowaniu https://inspire.ec.europa.eu/codelist/ProcessStepGeneralValue/elaboration
charakter ustalenia	ogólnie wiążące https://inspire.ec.europa.eu/codelist/RegulationNatureValue

	/generallyBinding
profil podstawowy	teren zabudowy zagrodowej teren produkcji w gospodarstwach rolnych teren akwakultury i obsługi rybactwa teren komunikacji teren zieleni urządzonej teren ogrodów działkowych teren infrastruktury technicznej
profil dodatkowy	teren usług teren zieleni naturalnej teren lasu teren wód
maksymalna nadziemna intensywnosc zabudowy	0.8
maksymalny udzial powierzchni zabudowy	60%
maksymalna wysokosc zabudowy	15.0 m
minimalny udzial powierzchni biologicznie czynnej	30%
geometria	
plan	https://www.gov.pl/zagospodarowanieprzestrzenne/app /AktPlanowaniaPrzestrzennego/PL.ZIPPZP.10542/060104-POG/1POG
strefa planistyczna	PL.ZIPPZP.10542_060104-POG_1POG-311SZ_20251110T090000
identifier	https://www.gov.pl/zagospodarowanieprzestrzenne/app /StrefaPlanistyczna/PL.ZIPPZP.10542/060104-POG/1POG-311SZ /20251110T090000
przestrzen nazw	PL.ZIPPZP.10542/060104-POG
lokalny id	1POG-311SZ
wersja id	20251110T090000
poczatek wersji obiektu	2025-11-10T09:00
nazwa	strefa wielofunkcyjna z zabudową zagrodową
oznaczenie	311SZ
symbol	SZ
obowiazuje od	2025-10-24
obowiazuje do	obecnie
status	w opracowaniu https://inspire.ec.europa.eu/codelist/ProcessStepGeneralValue /elaboration

charakter ustalenia	ogólnie wiążące https://inspire.ec.europa.eu/codelist/RegulationNatureValue/generallyBinding
profil podstawowy	teren zabudowy zagrodowej teren produkcji w gospodarstwach rolnych teren akwakultury i obsługi rybactwa teren komunikacji teren zieleni urządzonej teren ogrodów działkowych teren infrastruktury technicznej
profil dodatkowy	teren usług teren zieleni naturalnej teren lasu teren wód
maksymalna nadziemna intensywnosc zabudowy	0.8
maksymalny udzial powierzchni zabudowy	60%
maksymalna wysokosc zabudowy	15.0 m
minimalny udzial powierzchni biologicznie czynnej	30%
geometria	
plan	https://www.gov.pl/zagospodarowanieprzestrzenne/app/AktPlanowaniaPrzestrzennego/PL.ZIPPZP.10542/060104-POG/1POG

strefa planistyczna	PL.ZIPPZP.10542_060104-POG_1POG-312SZ_20251110T090000
identifier	https://www.gov.pl/zagospodarowanieprzestrzenne/app/StrefaPlanistyczna/PL.ZIPPZP.10542/060104-POG/1POG-312SZ/20251110T090000
przestrzen nazw	PL.ZIPPZP.10542/060104-POG
lokalny id	1POG-312SZ
wersja id	20251110T090000
poczatek wersji obiektu	2025-11-10T09:00
nazwa	strefa wielofunkcyjna z zabudową zagrodową
oznaczenie	312SZ
symbol	SZ
obowiazuje od	2025-10-24
obowiazuje do	obecnie

status	w opracowaniu https://inspire.ec.europa.eu/codelist/ProcessStepGeneralValue/elaboration
charakter ustalenia	ogólnie wiążące https://inspire.ec.europa.eu/codelist/RegulationNatureValue/generallyBinding
profil podstawowy	teren zabudowy zagrodowej teren produkcji w gospodarstwach rolnych teren akwakultury i obsługi rybactwa teren komunikacji teren zieleni urządzonej teren ogrodów działkowych teren infrastruktury technicznej
profil dodatkowy	teren usług teren zieleni naturalnej teren lasu teren wód
maksymalna nadziemna intensywnosc zabudowy	0.8
maksymalny udzial powierzchni zabudowy	60%
maksymalna wysokosc zabudowy	15.0 m
minimalny udzial powierzchni biologicznie czynnej	30%
geometria	
plan	https://www.gov.pl/zagospodarowanieprzestrzenne/app/AktPlanowaniaPrzestrzennego/PL.ZIPPZP.10542/060104-POG/1POG

strefa planistyczna	PL.ZIPPZP.10542_060104-POG_1POG-313SZ_20251110T090000
identifier	https://www.gov.pl/zagospodarowanieprzestrzenne/app/StrefaPlanistyczna/PL.ZIPPZP.10542/060104-POG/1POG-313SZ/20251110T090000
przestrzen nazw	PL.ZIPPZP.10542/060104-POG
lokalny id	1POG-313SZ
wersja id	20251110T090000
poczatek wersji obiektu	2025-11-10T09:00
nazwa	strefa wielofunkcyjna z zabudową zagrodową
oznaczenie	313SZ
symbol	SZ

obowiazuje od	2025-10-24
obowiazuje do	obecnie
status	w opracowaniu https://inspire.ec.europa.eu/codelist/ProcessStepGeneralValue/elaboration
charakter ustalenia	ogólnie wiążące https://inspire.ec.europa.eu/codelist/RegulationNatureValue/generallyBinding
profil podstawowy	teren zabudowy zagrodowej teren produkcji w gospodarstwach rolnych teren akwakultury i obsługi rybactwa teren komunikacji teren zieleni urządzonej teren ogrodów działkowych teren infrastruktury technicznej
profil dodatkowy	teren usług teren zieleni naturalnej teren lasu teren wód
maksymalna nadziemna intensywnosc zabudowy	0.8
maksymalny udzial powierzchni zabudowy	60%
maksymalna wysokosc zabudowy	15.0 m
minimalny udzial powierzchni biologicznie czynnej	30%
geometria	
plan	https://www.gov.pl/zagospodarowanieprzestrzenne/app/AktPlanowaniaPrzestrzennego/PL.ZIPPZP.10542/060104-POG/1POG

strefa planistyczna	PL.ZIPPZP.10542_060104-POG_1POG-314SZ_20251110T090000
identifier	https://www.gov.pl/zagospodarowanieprzestrzenne/app/StrefaPlanistyczna/PL.ZIPPZP.10542/060104-POG/1POG-314SZ/20251110T090000
przestrzen nazw	PL.ZIPPZP.10542/060104-POG
lokalny id	1POG-314SZ
wersja id	20251110T090000
poczatek wersji obiektu	2025-11-10T09:00
nazwa	strefa wielofunkcyjna z zabudową zagrodową

oznaczenie	314SZ
symbol	SZ
obowiazuje od	2025-10-24
obowiazuje do	obecnie
status	w opracowaniu https://inspire.ec.europa.eu/codelist/ProcessStepGeneralValue/elaboration
charakter ustalenia	ogólnie wiążące https://inspire.ec.europa.eu/codelist/RegulationNatureValue/generallyBinding
profil podstawowy	teren zabudowy zagrodowej teren produkcji w gospodarstwach rolnych teren akwakultury i obsługi rybactwa teren komunikacji teren zieleni urządzonej teren ogrodów działkowych teren infrastruktury technicznej
profil dodatkowy	teren usług teren zieleni naturalnej teren lasu teren wód
maksymalna nadziemna intensywnosc zabudowy	0.8
maksymalny udzial powierzchni zabudowy	60%
maksymalna wysokosc zabudowy	15.0 m
minimalny udzial powierzchni biologicznie czynnej	30%
geometria	
plan	https://www.gov.pl/zagospodarowanieprzestrzenne/app/AktPlanowaniaPrzestrzennego/PL.ZIPPZP.10542/060104-POG/1POG

strefa planistyczna	PL.ZIPPZP.10542_060104-POG_1POG-315SZ_20251110T090000
identifier	https://www.gov.pl/zagospodarowanieprzestrzenne/app/StrefaPlanistyczna/PL.ZIPPZP.10542/060104-POG/1POG-315SZ/20251110T090000
przestrzen nazw	PL.ZIPPZP.10542/060104-POG
lokalny id	1POG-315SZ
wersja id	20251110T090000

poczatek wersji obiektu	2025-11-10T09:00
nazwa	strefa wielofunkcyjna z zabudową zagrodową
oznaczenie	315SZ
symbol	SZ
obowiazuje od	2025-10-24
obowiazuje do	obecnie
status	w opracowaniu https://inspire.ec.europa.eu/codelist/ProcessStepGeneralValue/elaboration
charakter ustalenia	ogólnie wiążące https://inspire.ec.europa.eu/codelist/RegulationNatureValue/generallyBinding
profil podstawowy	teren zabudowy zagrodowej teren produkcji w gospodarstwach rolnych teren akwakultury i obsługi rybactwa teren komunikacji teren zieleni urządzonej teren ogrodów działkowych teren infrastruktury technicznej
profil dodatkowy	teren usług teren zieleni naturalnej teren lasu teren wód
maksymalna nadziemna intensywnosc zabudowy	0.8
maksymalny udzial powierzchni zabudowy	60%
maksymalna wysokosc zabudowy	15.0 m
minimalny udzial powierzchni biologicznie czynnej	30%
geometria	
plan	https://www.gov.pl/zagospodarowanieprzestrzenne/app/AktPlanowaniaPrzestrzennego/PL.ZIPPZP.10542/060104-POG/1POG

strefa planistyczna	PL.ZIPPZP.10542_060104-POG_1POG-316SZ_20251110T090000
identifier	https://www.gov.pl/zagospodarowanieprzestrzenne/app/StrefaPlanistyczna/PL.ZIPPZP.10542/060104-POG/1POG-316SZ/20251110T090000
przestrzen nazw	PL.ZIPPZP.10542/060104-POG

lokalny id	1POG-316SZ
wersja id	20251110T090000
poczatek wersji obiektu	2025-11-10T09:00
nazwa	strefa wielofunkcyjna z zabudową zagrodową
oznaczenie	316SZ
symbol	SZ
obowiazuje od	2025-10-24
obowiazuje do	obecnie
status	w opracowaniu https://inspire.ec.europa.eu/codelist/ProcessStepGeneralValue/elaboration
charakter ustalenia	ogólnie wiążące https://inspire.ec.europa.eu/codelist/RegulationNatureValue/generallyBinding
profil podstawowy	teren zabudowy zagrodowej teren produkcji w gospodarstwach rolnych teren akwakultury i obsługi rybactwa teren komunikacji teren zieleni urządzonej teren ogrodów działkowych teren infrastruktury technicznej
profil dodatkowy	teren usług teren zieleni naturalnej teren lasu teren wód
maksymalna nadziemna intensywnosc zabudowy	0.8
maksymalny udzial powierzchni zabudowy	60%
maksymalna wysokosc zabudowy	15.0 m
minimalny udzial powierzchni biologicznie czynnej	30%
geometria	
plan	https://www.gov.pl/zagospodarowanieprzestrzenne/app/AktPlanowaniaPrzestrzennego/PL.ZIPPZP.10542/060104-POG/1POG

strefa planistyczna	PL.ZIPPZP.10542_060104-POG_1POG-317SZ_20251110T090000
identifier	https://www.gov.pl/zagospodarowanieprzestrzenne/app/StrefaPlanistyczna/PL.ZIPPZP.10542/060104-POG/1POG-317SZ

	/20251110T090000
przestrzen nazw	PL.ZIPPZP.10542/060104-POG
lokalny id	1POG-317SZ
wersja id	20251110T090000
poczatek wersji obiektu	2025-11-10T09:00
nazwa	strefa wielofunkcyjna z zabudową zagrodową
oznaczenie	317SZ
symbol	SZ
obowiazuje od	2025-10-24
obowiazuje do	obecnie
status	w opracowaniu https://inspire.ec.europa.eu/codelist/ProcessStepGeneralValue/elaboration
charakter ustalenia	ogólnie wiążące https://inspire.ec.europa.eu/codelist/RegulationNatureValue/generallyBinding
profil podstawowy	teren zabudowy zagrodowej teren produkcji w gospodarstwach rolnych teren akwakultury i obsługi rybactwa teren komunikacji teren zieleni urządzonej teren ogrodów działkowych teren infrastruktury technicznej
profil dodatkowy	teren usług teren zieleni naturalnej teren lasu teren wód
maksymalna nadziemna intensywnosc zabudowy	0.8
maksymalny udzial powierzchni zabudowy	60%
maksymalna wysokosc zabudowy	15.0 m
minimalny udzial powierzchni biologicznie czynnej	30%
geometria	
plan	https://www.gov.pl/zagospodarowanieprzestrzenne/app/AktPlanowaniaPrzestrzennego/PL.ZIPPZP.10542/060104-POG/1POG
strefa planistyczna	PL.ZIPPZP.10542_060104-POG_1POG-318SZ_20251110T090000

identifier	https://www.gov.pl/zagospodarowanieprzestrzenne/app/StrefaPlanistyczna/PL.ZIPPZP.10542/060104-POG/1POG-318SZ/20251110T090000
przestrzen nazw	PL.ZIPPZP.10542/060104-POG
lokalny id	1POG-318SZ
wersja id	20251110T090000
poczatek wersji obiektu	2025-11-10T09:00
nazwa	strefa wielofunkcyjna z zabudową zagrodową
oznaczenie	318SZ
symbol	SZ
obowiazuje od	2025-10-24
obowiazuje do	obecnie
status	w opracowaniu https://inspire.ec.europa.eu/codelist/ProcessStepGeneralValue/elaboration
charakter ustalenia	ogólnie wiążące https://inspire.ec.europa.eu/codelist/RegulationNatureValue/generallyBinding
profil podstawowy	teren zabudowy zagrodowej teren produkcji w gospodarstwach rolnych teren akwakultury i obsługi rybactwa teren komunikacji teren zieleni urządzonej teren ogrodów działkowych teren infrastruktury technicznej
profil dodatkowy	teren usług teren zieleni naturalnej teren lasu teren wód
maksymalna nadziemna intensywnosc zabudowy	0.8
maksymalny udzial powierzchni zabudowy	60%
maksymalna wysokosc zabudowy	15.0 m
minimalny udzial powierzchni biologicznie czynnej	30%
geometria	
plan	https://www.gov.pl/zagospodarowanieprzestrzenne/app

	/AktPlanowaniaPrzestrzennego/PL.ZIPPZP.10542/060104-POG/1POG
strefa planistyczna	PL.ZIPPZP.10542_060104-POG_1POG-319SZ_20251110T090000
identifier	https://www.gov.pl/zagospodarowanieprzestrzenne/app /StrefaPlanistyczna/PL.ZIPPZP.10542/060104-POG/1POG-319SZ /20251110T090000
przestrzen nazw	PL.ZIPPZP.10542/060104-POG
lokalny id	1POG-319SZ
wersja id	20251110T090000
poczatek wersji obiektu	2025-11-10T09:00
nazwa	strefa wielofunkcyjna z zabudową zagrodową
oznaczenie	319SZ
symbol	SZ
obowiazuje od	2025-10-24
obowiazuje do	obecnie
status	w opracowaniu https://inspire.ec.europa.eu/codelist/ProcessStepGeneralValue /elaboration
charakter ustalenia	ogólnie wiążące https://inspire.ec.europa.eu/codelist/RegulationNatureValue /generallyBinding
profil podstawowy	teren zabudowy zagrodowej teren produkcji w gospodarstwach rolnych teren akwakultury i obsługi rybactwa teren komunikacji teren zieleni urządzonej teren ogrodów działkowych teren infrastruktury technicznej
profil dodatkowy	teren usług teren zieleni naturalnej teren lasu teren wód
maksymalna nadziemna intensywnosc zabudowy	0.8
maksymalny udzial powierzchni zabudowy	60%
maksymalna wysokosc zabudowy	15.0 m
minimalny udzial powierzchni biologicznie czynnej	30%
geometria	



plan	https://www.gov.pl/zagospodarowanieprzestrzenne/app/AktPlanowaniaPrzestrzennego/PL.ZIPPZP.10542/060104-POG/1POG
strefa planistyczna	PL.ZIPPZP.10542_060104-POG_1POG-320SZ_20251110T090000
identifier	https://www.gov.pl/zagospodarowanieprzestrzenne/app/StrefaPlanistyczna/PL.ZIPPZP.10542/060104-POG/1POG-320SZ/20251110T090000
przestrzen nazw	PL.ZIPPZP.10542/060104-POG
lokalny id	1POG-320SZ
wersja id	20251110T090000
poczatek wersji obiektu	2025-11-10T09:00
nazwa	strefa wielofunkcyjna z zabudową zagrodową
oznaczenie	320SZ
symbol	SZ
obowiazuje od	2025-10-24
obowiazuje do	obecnie
status	w opracowaniu https://inspire.ec.europa.eu/codelist/ProcessStepGeneralValue/elaboration
charakter ustalenia	ogólnie wiążące https://inspire.ec.europa.eu/codelist/RegulationNatureValue/generallyBinding
profil podstawowy	teren zabudowy zagrodowej teren produkcji w gospodarstwach rolnych teren akwakultury i obsługi rybactwa teren komunikacji teren zieleni urządzonej teren ogrodów działkowych teren infrastruktury technicznej
profil dodatkowy	teren usług teren zieleni naturalnej teren lasu teren wód
maksymalna nadziemna intensywnosc zabudowy	0.8
maksymalny udzial powierzchni zabudowy	60%
maksymalna wysokosc zabudowy	15.0 m

minimalny udzial powierzchni biologicznie czynnej	30%
geometria	
plan	https://www.gov.pl/zagospodarowanieprzestrzenne/app/AktPlanowaniaPrzestrzennego/PL.ZIPPZP.10542/060104-POG/1POG
strefa planistyczna	PL.ZIPPZP.10542_060104-POG_1POG-321SZ_20251110T090000
identifier	https://www.gov.pl/zagospodarowanieprzestrzenne/app/StrefaPlanistyczna/PL.ZIPPZP.10542/060104-POG/1POG-321SZ/20251110T090000
przestrzen nazw	PL.ZIPPZP.10542/060104-POG
lokalny id	1POG-321SZ
wersja id	20251110T090000
poczatek wersji obiektu	2025-11-10T09:00
nazwa	strefa wielofunkcyjna z zabudową zagrodową
oznaczenie	321SZ
symbol	SZ
obowiazuje od	2025-10-24
obowiazuje do	obecnie
status	w opracowaniu https://inspire.ec.europa.eu/codelist/ProcessStepGeneralValue/elaboration
charakter ustalenia	ogólnie wiążące https://inspire.ec.europa.eu/codelist/RegulationNatureValue/generallyBinding
profil podstawowy	teren zabudowy zagrodowej teren produkcji w gospodarstwach rolnych teren akwakultury i obsługi rybactwa teren komunikacji teren zieleni urządzonej teren ogrodów działkowych teren infrastruktury technicznej
profil dodatkowy	teren usług teren zieleni naturalnej teren lasu teren wód
maksymalna nadziemna intensywnosc zabudowy	0.8
maksymalny udzial powierzchni	

zabudowy	60%
maksymalna wysokosc zabudowy	15.0 m
minimalny udzial powierzchni biologicznie czynnej	30%
geometria	
plan	https://www.gov.pl/zagospodarowanieprzestrzenne/app/AktPlanowaniaPrzestrzennego/PL.ZIPPZP.10542/060104-POG/1POG

strefa planistyczna	PL.ZIPPZP.10542_060104-POG_1POG-322SZ_20251110T090000
identifier	https://www.gov.pl/zagospodarowanieprzestrzenne/app/StrefaPlanistyczna/PL.ZIPPZP.10542/060104-POG/1POG-322SZ/20251110T090000
przestrzen nazw	PL.ZIPPZP.10542/060104-POG
lokalny id	1POG-322SZ
wersja id	20251110T090000
poczatek wersji obiektu	2025-11-10T09:00
nazwa	strefa wielofunkcyjna z zabudową zagrodową
oznaczenie	322SZ
symbol	SZ
obowiazuje od	2025-10-24
obowiazuje do	obecnie
status	w opracowaniu https://inspire.ec.europa.eu/codelist/ProcessStepGeneralValue/elaboration
charakter ustalenia	ogólnie wiążące https://inspire.ec.europa.eu/codelist/RegulationNatureValue/generallyBinding
profil podstawowy	teren zabudowy zagrodowej teren produkcji w gospodarstwach rolnych teren akwakultury i obsługi rybactwa teren komunikacji teren zieleni urządzonej teren ogrodów działkowych teren infrastruktury technicznej
profil dodatkowy	teren usług teren zieleni naturalnej teren lasu teren wód
maksymalna nadziemna	

intensywnosc zabudowy	0.8
maksymalny udzial powierzchni zabudowy	60%
maksymalna wysokosc zabudowy	15.0 m
minimalny udzial powierzchni biologicznie czynnej	30%
geometria	
plan	https://www.gov.pl/zagospodarowanieprzestrzenne/app/AktPlanowaniaPrzestrzennego/PL.ZIPPZP.10542/060104-POG/1POG
strefa planistyczna	PL.ZIPPZP.10542_060104-POG_1POG-323SZ_20251110T090000
identifier	https://www.gov.pl/zagospodarowanieprzestrzenne/app/StrefaPlanistyczna/PL.ZIPPZP.10542/060104-POG/1POG-323SZ/20251110T090000
przestrzen nazw	PL.ZIPPZP.10542/060104-POG
lokalny id	1POG-323SZ
wersja id	20251110T090000
poczatek wersji obiektu	2025-11-10T09:00
nazwa	strefa wielofunkcyjna z zabudową zagrodową
oznaczenie	323SZ
symbol	SZ
obowiazuje od	2025-10-24
obowiazuje do	obecnie
status	w opracowaniu https://inspire.ec.europa.eu/codelist/ProcessStepGeneralValue/elaboration
charakter ustalenia	ogólnie wiążące https://inspire.ec.europa.eu/codelist/RegulationNatureValue/generallyBinding
profil podstawowy	teren zabudowy zagrodowej teren produkcji w gospodarstwach rolnych teren akwakultury i obsługi rybactwa teren komunikacji teren zieleni urządzonej teren ogrodów działkowych teren infrastruktury technicznej
profil dodatkowy	teren usług teren zieleni naturalnej

	teren lasu teren wód
maksymalna nadziemna intensywnosc zabudowy	0.8
maksymalny udzial powierzchni zabudowy	60%
maksymalna wysokosc zabudowy	15.0 m
minimalny udzial powierzchni biologicznie czynnej	30%
geometria	
plan	https://www.gov.pl/zagospodarowanieprzestrzenne/app /AktPlanowaniaPrzestrzennego/PL.ZIPPZP.10542/060104-POG/1POG

strefa planistyczna	PL.ZIPPZP.10542_060104-POG_1POG-324SZ_20251110T090000
identifier	https://www.gov.pl/zagospodarowanieprzestrzenne/app /StrefaPlanistyczna/PL.ZIPPZP.10542/060104-POG/1POG-324SZ /20251110T090000
przestrzen nazw	PL.ZIPPZP.10542/060104-POG
lokalny id	1POG-324SZ
wersja id	20251110T090000
poczatek wersji obiektu	2025-11-10T09:00
nazwa	strefa wielofunkcyjna z zabudową zagrodową
oznaczenie	324SZ
symbol	SZ
obowiazuje od	2025-10-24
obowiazuje do	obecnie
status	w opracowaniu https://inspire.ec.europa.eu/codelist/ProcessStepGeneralValue /elaboration
charakter ustalenia	ogólnie wiążące https://inspire.ec.europa.eu/codelist/RegulationNatureValue /generallyBinding
profil podstawowy	teren zabudowy zagrodowej teren produkcji w gospodarstwach rolnych teren akwakultury i obsługi rybactwa teren komunikacji teren zieleni urządzonej teren ogrodów działkowych teren infrastruktury technicznej

profil dodatkowy	teren usług teren zieleni naturalnej teren lasu teren wód
maksymalna nadziemna intensywnosc zabudowy	0.8
maksymalny udzial powierzchni zabudowy	60%
maksymalna wysokosc zabudowy	15.0 m
minimalny udzial powierzchni biologicznie czynnej	30%
geometria	
plan	https://www.gov.pl/zagospodarowanieprzestrzenne/app /AktPlanowaniaPrzestrzennego/PL.ZIPPZP.10542/060104-POG/1POG

strefa planistyczna	PL.ZIPPZP.10542_060104-POG_1POG-325SZ_20251110T090000
identifier	https://www.gov.pl/zagospodarowanieprzestrzenne/app /StrefaPlanistyczna/PL.ZIPPZP.10542/060104-POG/1POG-325SZ /20251110T090000
przestrzen nazw	PL.ZIPPZP.10542/060104-POG
lokalny id	1POG-325SZ
wersja id	20251110T090000
poczatek wersji obiektu	2025-11-10T09:00
nazwa	strefa wielofunkcyjna z zabudową zagrodową
oznaczenie	325SZ
symbol	SZ
obowiazuje od	2025-10-24
obowiazuje do	obecnie
status	w opracowaniu https://inspire.ec.europa.eu/codelist/ProcessStepGeneralValue /elaboration
charakter ustalenia	ogólnie wiążące https://inspire.ec.europa.eu/codelist/RegulationNatureValue /generallyBinding
profil podstawowy	teren zabudowy zagrodowej teren produkcji w gospodarstwach rolnych teren akwakultury i obsługi rybactwa teren komunikacji

	teren zieleni urządzonej teren ogrodów działkowych teren infrastruktury technicznej
profil dodatkowy	teren usług teren zieleni naturalnej teren lasu teren wód
maksymalna nadziemna intensywnosc zabudowy	0.8
maksymalny udzial powierzchni zabudowy	60%
maksymalna wysokosc zabudowy	15.0 m
minimalny udzial powierzchni biologicznie czynnej	30%
geometria	
plan	https://www.gov.pl/zagospodarowanieprzestrzenne/app /AktPlanowaniaPrzestrzennego/PL.ZIPPZP.10542/060104-POG/1POG

strefa planistyczna	PL.ZIPPZP.10542_060104-POG_1POG-326SZ_20251110T090000
identifier	https://www.gov.pl/zagospodarowanieprzestrzenne/app /StrefaPlanistyczna/PL.ZIPPZP.10542/060104-POG/1POG-326SZ /20251110T090000
przestrzen nazw	PL.ZIPPZP.10542/060104-POG
lokalny id	1POG-326SZ
wersja id	20251110T090000
poczatek wersji obiektu	2025-11-10T09:00
nazwa	strefa wielofunkcyjna z zabudową zagrodową
oznaczenie	326SZ
symbol	SZ
obowiazuje od	2025-10-24
obowiazuje do	obecnie
status	w opracowaniu https://inspire.ec.europa.eu/codelist/ProcessStepGeneralValue /elaboration
charakter ustalenia	ogólnie wiążące https://inspire.ec.europa.eu/codelist/RegulationNatureValue /generallyBinding
profil podstawowy	teren zabudowy zagrodowej

	teren produkcji w gospodarstwach rolnych teren akwakultury i obsługi rybactwa teren komunikacji teren zieleni urządzonej teren ogrodów działkowych teren infrastruktury technicznej
profil dodatkowy	teren usług teren zieleni naturalnej teren lasu teren wód
maksymalna nadziemna intensywnosc zabudowy	0.8
maksymalny udzial powierzchni zabudowy	60%
maksymalna wysokosc zabudowy	15.0 m
minimalny udzial powierzchni biologicznie czynnej	30%
geometria	
plan	https://www.gov.pl/zagospodarowanieprzestrzenne/app/AktPlanowaniaPrzestrzennego/PL.ZIPPZP.10542/060104-POG/1POG

strefa planistyczna	PL.ZIPPZP.10542_060104-POG_1POG-327SZ_20251110T090000
identifier	https://www.gov.pl/zagospodarowanieprzestrzenne/app/StrefaPlanistyczna/PL.ZIPPZP.10542/060104-POG/1POG-327SZ/20251110T090000
przestrzen nazw	PL.ZIPPZP.10542/060104-POG
lokalny id	1POG-327SZ
wersja id	20251110T090000
poczatek wersji obiektu	2025-11-10T09:00
nazwa	strefa wielofunkcyjna z zabudową zagrodową
oznaczenie	327SZ
symbol	SZ
obowiazuje od	2025-10-24
obowiazuje do	obecnie
status	w opracowaniu https://inspire.ec.europa.eu/codelist/ProcessStepGeneralValue/elaboration
charakter ustalenia	ogólnie wiążące https://inspire.ec.europa.eu/codelist/RegulationNatureValue

	/generallyBinding
profil podstawowy	teren zabudowy zagrodowej teren produkcji w gospodarstwach rolnych teren akwakultury i obsługi rybactwa teren komunikacji teren zieleni urządzonej teren ogrodów działkowych teren infrastruktury technicznej
profil dodatkowy	teren usług teren zieleni naturalnej teren lasu teren wód
maksymalna nadziemna intensywnosc zabudowy	0.8
maksymalny udzial powierzchni zabudowy	60%
maksymalna wysokosc zabudowy	15.0 m
minimalny udzial powierzchni biologicznie czynnej	30%
geometria	
plan	https://www.gov.pl/zagospodarowanieprzestrzenne/app /AktPlanowaniaPrzestrzennego/PL.ZIPPZP.10542/060104-POG/1POG
strefa planistyczna	PL.ZIPPZP.10542_060104-POG_1POG-328SZ_20251110T090000
identifier	https://www.gov.pl/zagospodarowanieprzestrzenne/app /StrefaPlanistyczna/PL.ZIPPZP.10542/060104-POG/1POG-328SZ /20251110T090000
przestrzen nazw	PL.ZIPPZP.10542/060104-POG
lokalny id	1POG-328SZ
wersja id	20251110T090000
poczatek wersji obiektu	2025-11-10T09:00
nazwa	strefa wielofunkcyjna z zabudową zagrodową
oznaczenie	328SZ
symbol	SZ
obowiazuje od	2025-10-24
obowiazuje do	obecnie
status	w opracowaniu https://inspire.ec.europa.eu/codelist/ProcessStepGeneralValue /elaboration

charakter ustalenia	ogólnie wiążące https://inspire.ec.europa.eu/codelist/RegulationNatureValue/generallyBinding
profil podstawowy	teren zabudowy zagrodowej teren produkcji w gospodarstwach rolnych teren akwakultury i obsługi rybactwa teren komunikacji teren zieleni urządzonej teren ogrodów działkowych teren infrastruktury technicznej
profil dodatkowy	teren usług teren zieleni naturalnej teren lasu teren wód
maksymalna nadziemna intensywnosc zabudowy	0.8
maksymalny udzial powierzchni zabudowy	60%
maksymalna wysokosc zabudowy	15.0 m
minimalny udzial powierzchni biologicznie czynnej	30%
geometria	
plan	https://www.gov.pl/zagospodarowanieprzestrzenne/app/AktPlanowaniaPrzestrzennego/PL.ZIPPZP.10542/060104-POG/1POG

strefa planistyczna	PL.ZIPPZP.10542_060104-POG_1POG-329SZ_20251110T090000
identifier	https://www.gov.pl/zagospodarowanieprzestrzenne/app/StrefaPlanistyczna/PL.ZIPPZP.10542/060104-POG/1POG-329SZ/20251110T090000
przestrzen nazw	PL.ZIPPZP.10542/060104-POG
lokalny id	1POG-329SZ
wersja id	20251110T090000
poczatek wersji obiektu	2025-11-10T09:00
nazwa	strefa wielofunkcyjna z zabudową zagrodową
oznaczenie	329SZ
symbol	SZ
obowiazuje od	2025-10-24
obowiazuje do	obecnie

status	w opracowaniu https://inspire.ec.europa.eu/codelist/ProcessStepGeneralValue/elaboration
charakter ustalenia	ogólnie wiążące https://inspire.ec.europa.eu/codelist/RegulationNatureValue/generallyBinding
profil podstawowy	teren zabudowy zagrodowej teren produkcji w gospodarstwach rolnych teren akwakultury i obsługi rybactwa teren komunikacji teren zieleni urządzonej teren ogrodów działkowych teren infrastruktury technicznej
profil dodatkowy	teren usług teren zieleni naturalnej teren lasu teren wód
maksymalna nadziemna intensywnosc zabudowy	0.8
maksymalny udzial powierzchni zabudowy	60%
maksymalna wysokosc zabudowy	15.0 m
minimalny udzial powierzchni biologicznie czynnej	30%
geometria	
plan	https://www.gov.pl/zagospodarowanieprzestrzenne/app/AktPlanowaniaPrzestrzennego/PL.ZIPPZP.10542/060104-POG/1POG

strefa planistyczna	PL.ZIPPZP.10542_060104-POG_1POG-330SZ_20251110T090000
identifier	https://www.gov.pl/zagospodarowanieprzestrzenne/app/StrefaPlanistyczna/PL.ZIPPZP.10542/060104-POG/1POG-330SZ/20251110T090000
przestrzen nazw	PL.ZIPPZP.10542/060104-POG
lokalny id	1POG-330SZ
wersja id	20251110T090000
poczatek wersji obiektu	2025-11-10T09:00
nazwa	strefa wielofunkcyjna z zabudową zagrodową
oznaczenie	330SZ
symbol	SZ

obowiazuje od	2025-10-24
obowiazuje do	obecnie
status	w opracowaniu https://inspire.ec.europa.eu/codelist/ProcessStepGeneralValue/elaboration
charakter ustalenia	ogólnie wiążące https://inspire.ec.europa.eu/codelist/RegulationNatureValue/generallyBinding
profil podstawowy	teren zabudowy zagrodowej teren produkcji w gospodarstwach rolnych teren akwakultury i obsługi rybactwa teren komunikacji teren zieleni urządzonej teren ogrodów działkowych teren infrastruktury technicznej
profil dodatkowy	teren usług teren zieleni naturalnej teren lasu teren wód
maksymalna nadziemna intensywnosc zabudowy	0.8
maksymalny udzial powierzchni zabudowy	60%
maksymalna wysokosc zabudowy	15.0 m
minimalny udzial powierzchni biologicznie czynnej	30%
geometria	
plan	https://www.gov.pl/zagospodarowanieprzestrzenne/app/AktPlanowaniaPrzestrzennego/PL.ZIPPZP.10542/060104-POG/1POG

strefa planistyczna	PL.ZIPPZP.10542_060104-POG_1POG-331SZ_20251110T090000
identifier	https://www.gov.pl/zagospodarowanieprzestrzenne/app/StrefaPlanistyczna/PL.ZIPPZP.10542/060104-POG/1POG-331SZ/20251110T090000
przestrzen nazw	PL.ZIPPZP.10542/060104-POG
lokalny id	1POG-331SZ
wersja id	20251110T090000
poczatek wersji obiektu	2025-11-10T09:00
nazwa	strefa wielofunkcyjna z zabudową zagrodową

oznaczenie	331SZ
symbol	SZ
obowiazuje od	2025-10-24
obowiazuje do	obecnie
status	w opracowaniu https://inspire.ec.europa.eu/codelist/ProcessStepGeneralValue/elaboration
charakter ustalenia	ogólnie wiążące https://inspire.ec.europa.eu/codelist/RegulationNatureValue/generallyBinding
profil podstawowy	teren zabudowy zagrodowej teren produkcji w gospodarstwach rolnych teren akwakultury i obsługi rybactwa teren komunikacji teren zieleni urządzonej teren ogrodów działkowych teren infrastruktury technicznej
profil dodatkowy	teren usług teren zieleni naturalnej teren lasu teren wód
maksymalna nadziemna intensywnosc zabudowy	0.8
maksymalny udzial powierzchni zabudowy	60%
maksymalna wysokosc zabudowy	15.0 m
minimalny udzial powierzchni biologicznie czynnej	30%
geometria	
plan	https://www.gov.pl/zagospodarowanieprzestrzenne/app/AktPlanowaniaPrzestrzennego/PL.ZIPPZP.10542/060104-POG/1POG

strefa planistyczna	PL.ZIPPZP.10542_060104-POG_1POG-332SZ_20251110T090000
identifier	https://www.gov.pl/zagospodarowanieprzestrzenne/app/StrefaPlanistyczna/PL.ZIPPZP.10542/060104-POG/1POG-332SZ/20251110T090000
przestrzen nazw	PL.ZIPPZP.10542/060104-POG
lokalny id	1POG-332SZ
wersja id	20251110T090000

poczatek wersji obiektu	2025-11-10T09:00
nazwa	strefa wielofunkcyjna z zabudową zagrodową
oznaczenie	332SZ
symbol	SZ
obowiazuje od	2025-10-24
obowiazuje do	obecnie
status	w opracowaniu https://inspire.ec.europa.eu/codelist/ProcessStepGeneralValue/elaboration
charakter ustalenia	ogólnie wiążące https://inspire.ec.europa.eu/codelist/RegulationNatureValue/generallyBinding
profil podstawowy	teren zabudowy zagrodowej teren produkcji w gospodarstwach rolnych teren akwakultury i obsługi rybactwa teren komunikacji teren zieleni urządzonej teren ogrodów działkowych teren infrastruktury technicznej
profil dodatkowy	teren usług teren zieleni naturalnej teren lasu teren wód
maksymalna nadziemna intensywnosc zabudowy	0.8
maksymalny udzial powierzchni zabudowy	60%
maksymalna wysokosc zabudowy	15.0 m
minimalny udzial powierzchni biologicznie czynnej	30%
geometria	
plan	https://www.gov.pl/zagospodarowanieprzestrzenne/app/AktPlanowaniaPrzestrzennego/PL.ZIPPZP.10542/060104-POG/1POG

strefa planistyczna	PL.ZIPPZP.10542_060104-POG_1POG-333SZ_20251110T090000
identifier	https://www.gov.pl/zagospodarowanieprzestrzenne/app/StrefaPlanistyczna/PL.ZIPPZP.10542/060104-POG/1POG-333SZ/20251110T090000
przestrzen nazw	PL.ZIPPZP.10542/060104-POG

lokalny id	1POG-333SZ
wersja id	20251110T090000
poczatek wersji obiektu	2025-11-10T09:00
nazwa	strefa wielofunkcyjna z zabudową zagrodową
oznaczenie	333SZ
symbol	SZ
obowiazuje od	2025-10-24
obowiazuje do	obecnie
status	w opracowaniu https://inspire.ec.europa.eu/codelist/ProcessStepGeneralValue/elaboration
charakter ustalenia	ogólnie wiążące https://inspire.ec.europa.eu/codelist/RegulationNatureValue/generallyBinding
profil podstawowy	teren zabudowy zagrodowej teren produkcji w gospodarstwach rolnych teren akwakultury i obsługi rybactwa teren komunikacji teren zieleni urządzonej teren ogrodów działkowych teren infrastruktury technicznej
profil dodatkowy	teren usług teren zieleni naturalnej teren lasu teren wód
maksymalna nadziemna intensywnosc zabudowy	0.8
maksymalny udzial powierzchni zabudowy	60%
maksymalna wysokosc zabudowy	15.0 m
minimalny udzial powierzchni biologicznie czynnej	30%
geometria	
plan	https://www.gov.pl/zagospodarowanieprzestrzenne/app/AktPlanowaniaPrzestrzennego/PL.ZIPPZP.10542/060104-POG/1POG

strefa planistyczna	PL.ZIPPZP.10542_060104-POG_1POG-334SZ_20251110T090000
identifier	https://www.gov.pl/zagospodarowanieprzestrzenne/app/StrefaPlanistyczna/PL.ZIPPZP.10542/060104-POG/1POG-334SZ

	/20251110T090000
przestrzen nazw	PL.ZIPPZP.10542/060104-POG
lokalny id	1POG-334SZ
wersja id	20251110T090000
poczatek wersji obiektu	2025-11-10T09:00
nazwa	strefa wielofunkcyjna z zabudową zagrodową
oznaczenie	334SZ
symbol	SZ
obowiazuje od	2025-10-24
obowiazuje do	obecnie
status	w opracowaniu https://inspire.ec.europa.eu/codelist/ProcessStepGeneralValue/elaboration
charakter ustalenia	ogólnie wiążące https://inspire.ec.europa.eu/codelist/RegulationNatureValue/generallyBinding
profil podstawowy	teren zabudowy zagrodowej teren produkcji w gospodarstwach rolnych teren akwakultury i obsługi rybactwa teren komunikacji teren zieleni urządzonej teren ogrodów działkowych teren infrastruktury technicznej
profil dodatkowy	teren usług teren zieleni naturalnej teren lasu teren wód
maksymalna nadziemna intensywnosc zabudowy	0.8
maksymalny udzial powierzchni zabudowy	60%
maksymalna wysokosc zabudowy	15.0 m
minimalny udzial powierzchni biologicznie czynnej	30%
geometria	
plan	https://www.gov.pl/zagospodarowanieprzestrzenne/app/AktPlanowaniaPrzestrzennego/PL.ZIPPZP.10542/060104-POG/1POG
strefa planistyczna	PL.ZIPPZP.10542_060104-POG_1POG-335SZ_20251110T090000

identifier	https://www.gov.pl/zagospodarowanieprzestrzenne/app/StrefaPlanistyczna/PL.ZIPPZP.10542/060104-POG/1POG-335SZ/20251110T090000
przestrzen nazw	PL.ZIPPZP.10542/060104-POG
lokalny id	1POG-335SZ
wersja id	20251110T090000
poczatek wersji obiektu	2025-11-10T09:00
nazwa	strefa wielofunkcyjna z zabudową zagrodową
oznaczenie	335SZ
symbol	SZ
obowiazuje od	2025-10-24
obowiazuje do	obecnie
status	w opracowaniu https://inspire.ec.europa.eu/codelist/ProcessStepGeneralValue/elaboration
charakter ustalenia	ogólnie wiążące https://inspire.ec.europa.eu/codelist/RegulationNatureValue/generallyBinding
profil podstawowy	teren zabudowy zagrodowej teren produkcji w gospodarstwach rolnych teren akwakultury i obsługi rybactwa teren komunikacji teren zieleni urządzonej teren ogrodów działkowych teren infrastruktury technicznej
profil dodatkowy	teren usług teren zieleni naturalnej teren lasu teren wód
maksymalna nadziemna intensywnosc zabudowy	0.8
maksymalny udzial powierzchni zabudowy	60%
maksymalna wysokosc zabudowy	15.0 m
minimalny udzial powierzchni biologicznie czynnej	30%
geometria	
plan	https://www.gov.pl/zagospodarowanieprzestrzenne/app

	/AktPlanowaniaPrzestrzennego/PL.ZIPPZP.10542/060104-POG/1POG
strefa planistyczna	PL.ZIPPZP.10542_060104-POG_1POG-336SZ_20251110T090000
identifier	https://www.gov.pl/zagospodarowanieprzestrzenne/app /StrefaPlanistyczna/PL.ZIPPZP.10542/060104-POG/1POG-336SZ /20251110T090000
przestrzen nazw	PL.ZIPPZP.10542/060104-POG
lokalny id	1POG-336SZ
wersja id	20251110T090000
poczatek wersji obiektu	2025-11-10T09:00
nazwa	strefa wielofunkcyjna z zabudową zagrodową
oznaczenie	336SZ
symbol	SZ
obowiazuje od	2025-10-24
obowiazuje do	obecnie
status	w opracowaniu https://inspire.ec.europa.eu/codelist/ProcessStepGeneralValue /elaboration
charakter ustalenia	ogólnie wiążące https://inspire.ec.europa.eu/codelist/RegulationNatureValue /generallyBinding
profil podstawowy	teren zabudowy zagrodowej teren produkcji w gospodarstwach rolnych teren akwakultury i obsługi rybactwa teren komunikacji teren zieleni urządzonej teren ogrodów działkowych teren infrastruktury technicznej
profil dodatkowy	teren usług teren zieleni naturalnej teren lasu teren wód
maksymalna nadziemna intensywnosc zabudowy	0.8
maksymalny udzial powierzchni zabudowy	60%
maksymalna wysokosc zabudowy	15.0 m
minimalny udzial powierzchni biologicznie czynnej	30%
geometria	



plan	https://www.gov.pl/zagospodarowanieprzestrzenne/app/AktPlanowaniaPrzestrzennego/PL.ZIPPZP.10542/060104-POG/1POG
strefa planistyczna	PL.ZIPPZP.10542_060104-POG_1POG-337SZ_20251110T090000
identifier	https://www.gov.pl/zagospodarowanieprzestrzenne/app/StrefaPlanistyczna/PL.ZIPPZP.10542/060104-POG/1POG-337SZ/20251110T090000
przestrzen nazw	PL.ZIPPZP.10542/060104-POG
lokalny id	1POG-337SZ
wersja id	20251110T090000
poczatek wersji obiektu	2025-11-10T09:00
nazwa	strefa wielofunkcyjna z zabudową zagrodową
oznaczenie	337SZ
symbol	SZ
obowiazuje od	2025-10-24
obowiazuje do	obecnie
status	w opracowaniu https://inspire.ec.europa.eu/codelist/ProcessStepGeneralValue/elaboration
charakter ustalenia	ogólnie wiążące https://inspire.ec.europa.eu/codelist/RegulationNatureValue/generallyBinding
profil podstawowy	teren zabudowy zagrodowej teren produkcji w gospodarstwach rolnych teren akwakultury i obsługi rybactwa teren komunikacji teren zieleni urządzonej teren ogrodów działkowych teren infrastruktury technicznej
profil dodatkowy	teren usług teren zieleni naturalnej teren lasu teren wód
maksymalna nadziemna intensywnosc zabudowy	0.8
maksymalny udzial powierzchni zabudowy	60%
maksymalna wysokosc zabudowy	15.0 m

minimalny udzial powierzchni biologicznie czynnej	30%
geometria	
plan	https://www.gov.pl/zagospodarowanieprzestrzenne/app/AktPlanowaniaPrzestrzennego/PL.ZIPPZP.10542/060104-POG/1POG
strefa planistyczna	PL.ZIPPZP.10542_060104-POG_1POG-338SZ_20251110T090000
identifier	https://www.gov.pl/zagospodarowanieprzestrzenne/app/StrefaPlanistyczna/PL.ZIPPZP.10542/060104-POG/1POG-338SZ/20251110T090000
przestrzen nazw	PL.ZIPPZP.10542/060104-POG
lokalny id	1POG-338SZ
wersja id	20251110T090000
poczatek wersji obiektu	2025-11-10T09:00
nazwa	strefa wielofunkcyjna z zabudową zagrodową
oznaczenie	338SZ
symbol	SZ
obowiazuje od	2025-10-24
obowiazuje do	obecnie
status	w opracowaniu https://inspire.ec.europa.eu/codelist/ProcessStepGeneralValue/elaboration
charakter ustalenia	ogólnie wiążące https://inspire.ec.europa.eu/codelist/RegulationNatureValue/generallyBinding
profil podstawowy	teren zabudowy zagrodowej teren produkcji w gospodarstwach rolnych teren akwakultury i obsługi rybactwa teren komunikacji teren zieleni urządzonej teren ogrodów działkowych teren infrastruktury technicznej
profil dodatkowy	teren usług teren zieleni naturalnej teren lasu teren wód
maksymalna nadziemna intensywnosc zabudowy	0.8
maksymalny udzial powierzchni	

zabudowy	60%
maksymalna wysokosc zabudowy	15.0 m
minimalny udzial powierzchni biologicznie czynnej	30%
geometria	
plan	https://www.gov.pl/zagospodarowanieprzestrzenne/app/AktPlanowaniaPrzestrzennego/PL.ZIPPZP.10542/060104-POG/1POG

strefa planistyczna	PL.ZIPPZP.10542_060104-POG_1POG-339SZ_20251110T090000
identifier	https://www.gov.pl/zagospodarowanieprzestrzenne/app/StrefaPlanistyczna/PL.ZIPPZP.10542/060104-POG/1POG-339SZ/20251110T090000
przestrzen nazw	PL.ZIPPZP.10542/060104-POG
lokalny id	1POG-339SZ
wersja id	20251110T090000
poczatek wersji obiektu	2025-11-10T09:00
nazwa	strefa wielofunkcyjna z zabudową zagrodową
oznaczenie	339SZ
symbol	SZ
obowiazuje od	2025-10-24
obowiazuje do	obecnie
status	w opracowaniu https://inspire.ec.europa.eu/codelist/ProcessStepGeneralValue/elaboration
charakter ustalenia	ogólnie wiążące https://inspire.ec.europa.eu/codelist/RegulationNatureValue/generallyBinding
profil podstawowy	teren zabudowy zagrodowej teren produkcji w gospodarstwach rolnych teren akwakultury i obsługi rybactwa teren komunikacji teren zieleni urządzonej teren ogrodów działkowych teren infrastruktury technicznej
profil dodatkowy	teren usług teren zieleni naturalnej teren lasu teren wód
maksymalna nadziemna	

intensywnosc zabudowy	0.8
maksymalny udzial powierzchni zabudowy	60%
maksymalna wysokosc zabudowy	15.0 m
minimalny udzial powierzchni biologicznie czynnej	30%
geometria	
plan	https://www.gov.pl/zagospodarowanieprzestrzenne/app/AktPlanowaniaPrzestrzennego/PL.ZIPPZP.10542/060104-POG/1POG
strefa planistyczna	PL.ZIPPZP.10542_060104-POG_1POG-340SZ_20251110T090000
identifier	https://www.gov.pl/zagospodarowanieprzestrzenne/app/StrefaPlanistyczna/PL.ZIPPZP.10542/060104-POG/1POG-340SZ/20251110T090000
przestrzen nazw	PL.ZIPPZP.10542/060104-POG
lokalny id	1POG-340SZ
wersja id	20251110T090000
poczatek wersji obiektu	2025-11-10T09:00
nazwa	strefa wielofunkcyjna z zabudową zagrodową
oznaczenie	340SZ
symbol	SZ
obowiazuje od	2025-10-24
obowiazuje do	obecnie
status	w opracowaniu https://inspire.ec.europa.eu/codelist/ProcessStepGeneralValue/elaboration
charakter ustalenia	ogólnie wiążące https://inspire.ec.europa.eu/codelist/RegulationNatureValue/generallyBinding
profil podstawowy	teren zabudowy zagrodowej teren produkcji w gospodarstwach rolnych teren akwakultury i obsługi rybactwa teren komunikacji teren zieleni urządzonej teren ogrodów działkowych teren infrastruktury technicznej
profil dodatkowy	teren usług teren zieleni naturalnej

	teren lasu teren wód
maksymalna nadziemna intensywnosc zabudowy	0.8
maksymalny udzial powierzchni zabudowy	60%
maksymalna wysokosc zabudowy	15.0 m
minimalny udzial powierzchni biologicznie czynnej	30%
geometria	
plan	https://www.gov.pl/zagospodarowanieprzestrzenne/app /AktPlanowaniaPrzestrzennego/PL.ZIPPZP.10542/060104-POG/1POG

strefa planistyczna	PL.ZIPPZP.10542_060104-POG_1POG-341SZ_20251110T090000
identifier	https://www.gov.pl/zagospodarowanieprzestrzenne/app /StrefaPlanistyczna/PL.ZIPPZP.10542/060104-POG/1POG-341SZ /20251110T090000
przestrzen nazw	PL.ZIPPZP.10542/060104-POG
lokalny id	1POG-341SZ
wersja id	20251110T090000
poczatek wersji obiektu	2025-11-10T09:00
nazwa	strefa wielofunkcyjna z zabudową zagrodową
oznaczenie	341SZ
symbol	SZ
obowiazuje od	2025-10-24
obowiazuje do	obecnie
status	w opracowaniu https://inspire.ec.europa.eu/codelist/ProcessStepGeneralValue /elaboration
charakter ustalenia	ogólnie wiążące https://inspire.ec.europa.eu/codelist/RegulationNatureValue /generallyBinding
profil podstawowy	teren zabudowy zagrodowej teren produkcji w gospodarstwach rolnych teren akwakultury i obsługi rybactwa teren komunikacji teren zieleni urządzonej teren ogrodów działkowych teren infrastruktury technicznej

profil dodatkowy	teren usług teren zieleni naturalnej teren lasu teren wód
maksymalna nadziemna intensywnosc zabudowy	0.8
maksymalny udzial powierzchni zabudowy	60%
maksymalna wysokosc zabudowy	15.0 m
minimalny udzial powierzchni biologicznie czynnej	30%
geometria	
plan	https://www.gov.pl/zagospodarowanieprzestrzenne/app /AktPlanowaniaPrzestrzennego/PL.ZIPPZP.10542/060104-POG/1POG

strefa planistyczna	PL.ZIPPZP.10542_060104-POG_1POG-342SZ_20251110T090000
identifier	https://www.gov.pl/zagospodarowanieprzestrzenne/app /StrefaPlanistyczna/PL.ZIPPZP.10542/060104-POG/1POG-342SZ /20251110T090000
przestrzen nazw	PL.ZIPPZP.10542/060104-POG
lokalny id	1POG-342SZ
wersja id	20251110T090000
poczatek wersji obiektu	2025-11-10T09:00
nazwa	strefa wielofunkcyjna z zabudową zagrodową
oznaczenie	342SZ
symbol	SZ
obowiazuje od	2025-10-24
obowiazuje do	obecnie
status	w opracowaniu https://inspire.ec.europa.eu/codelist/ProcessStepGeneralValue /elaboration
charakter ustalenia	ogólnie wiążące https://inspire.ec.europa.eu/codelist/RegulationNatureValue /generallyBinding
profil podstawowy	teren zabudowy zagrodowej teren produkcji w gospodarstwach rolnych teren akwakultury i obsługi rybactwa teren komunikacji

	teren zieleni urządzonej teren ogrodów działkowych teren infrastruktury technicznej
profil dodatkowy	teren usług teren zieleni naturalnej teren lasu teren wód
maksymalna nadziemna intensywnosc zabudowy	0.8
maksymalny udzial powierzchni zabudowy	60%
maksymalna wysokosc zabudowy	15.0 m
minimalny udzial powierzchni biologicznie czynnej	30%
geometria	
plan	https://www.gov.pl/zagospodarowanieprzestrzenne/app /AktPlanowaniaPrzestrzennego/PL.ZIPPZP.10542/060104-POG/1POG

strefa planistyczna	PL.ZIPPZP.10542_060104-POG_1POG-343SZ_20251110T090000
identifier	https://www.gov.pl/zagospodarowanieprzestrzenne/app /StrefaPlanistyczna/PL.ZIPPZP.10542/060104-POG/1POG-343SZ /20251110T090000
przestrzen nazw	PL.ZIPPZP.10542/060104-POG
lokalny id	1POG-343SZ
wersja id	20251110T090000
poczatek wersji obiektu	2025-11-10T09:00
nazwa	strefa wielofunkcyjna z zabudową zagrodową
oznaczenie	343SZ
symbol	SZ
obowiazuje od	2025-10-24
obowiazuje do	obecnie
status	w opracowaniu https://inspire.ec.europa.eu/codelist/ProcessStepGeneralValue /elaboration
charakter ustalenia	ogólnie wiążące https://inspire.ec.europa.eu/codelist/RegulationNatureValue /generallyBinding
profil podstawowy	teren zabudowy zagrodowej

	teren produkcji w gospodarstwach rolnych teren akwakultury i obsługi rybactwa teren komunikacji teren zieleni urządzonej teren ogrodów działkowych teren infrastruktury technicznej
profil dodatkowy	teren usług teren zieleni naturalnej teren lasu teren wód
maksymalna nadziemna intensywnosc zabudowy	0.8
maksymalny udzial powierzchni zabudowy	60%
maksymalna wysokosc zabudowy	15.0 m
minimalny udzial powierzchni biologicznie czynnej	30%
geometria	
plan	https://www.gov.pl/zagospodarowanieprzestrzenne/app/AktPlanowaniaPrzestrzennego/PL.ZIPPZP.10542/060104-POG/1POG

strefa planistyczna	PL.ZIPPZP.10542_060104-POG_1POG-344SZ_20251110T090000
identifier	https://www.gov.pl/zagospodarowanieprzestrzenne/app/StrefaPlanistyczna/PL.ZIPPZP.10542/060104-POG/1POG-344SZ/20251110T090000
przestrzen nazw	PL.ZIPPZP.10542/060104-POG
lokalny id	1POG-344SZ
wersja id	20251110T090000
poczatek wersji obiektu	2025-11-10T09:00
nazwa	strefa wielofunkcyjna z zabudową zagrodową
oznaczenie	344SZ
symbol	SZ
obowiazuje od	2025-10-24
obowiazuje do	obecnie
status	w opracowaniu https://inspire.ec.europa.eu/codelist/ProcessStepGeneralValue/elaboration
charakter ustalenia	ogólnie wiążące https://inspire.ec.europa.eu/codelist/RegulationNatureValue

	/generallyBinding
profil podstawowy	teren zabudowy zagrodowej teren produkcji w gospodarstwach rolnych teren akwakultury i obsługi rybactwa teren komunikacji teren zieleni urządzonej teren ogrodów działkowych teren infrastruktury technicznej
profil dodatkowy	teren usług teren zieleni naturalnej teren lasu teren wód
maksymalna nadziemna intensywnosc zabudowy	0.8
maksymalny udzial powierzchni zabudowy	60%
maksymalna wysokosc zabudowy	15.0 m
minimalny udzial powierzchni biologicznie czynnej	30%
geometria	
plan	https://www.gov.pl/zagospodarowanieprzestrzenne/app /AktPlanowaniaPrzestrzennego/PL.ZIPPZP.10542/060104-POG/1POG

strefa planistyczna	PL.ZIPPZP.10542_060104-POG_1POG-345SZ_20251110T090000
identifier	https://www.gov.pl/zagospodarowanieprzestrzenne/app /StrefaPlanistyczna/PL.ZIPPZP.10542/060104-POG/1POG-345SZ /20251110T090000
przestrzen nazw	PL.ZIPPZP.10542/060104-POG
lokalny id	1POG-345SZ
wersja id	20251110T090000
poczatek wersji obiektu	2025-11-10T09:00
nazwa	strefa wielofunkcyjna z zabudową zagrodową
oznaczenie	345SZ
symbol	SZ
obowiazuje od	2025-10-24
obowiazuje do	obecnie
status	w opracowaniu https://inspire.ec.europa.eu/codelist/ProcessStepGeneralValue /elaboration

charakter ustalenia	ogólnie wiążące https://inspire.ec.europa.eu/codelist/RegulationNatureValue/generallyBinding
profil podstawowy	teren zabudowy zagrodowej teren produkcji w gospodarstwach rolnych teren akwakultury i obsługi rybactwa teren komunikacji teren zieleni urządzonej teren ogrodów działkowych teren infrastruktury technicznej
profil dodatkowy	teren usług teren zieleni naturalnej teren lasu teren wód
maksymalna nadziemna intensywnosc zabudowy	0.8
maksymalny udzial powierzchni zabudowy	60%
maksymalna wysokosc zabudowy	15.0 m
minimalny udzial powierzchni biologicznie czynnej	30%
geometria	
plan	https://www.gov.pl/zagospodarowanieprzestrzenne/app/AktPlanowaniaPrzestrzennego/PL.ZIPPZP.10542/060104-POG/1POG

strefa planistyczna	PL.ZIPPZP.10542_060104-POG_1POG-346SZ_20251110T090000
identifier	https://www.gov.pl/zagospodarowanieprzestrzenne/app/StrefaPlanistyczna/PL.ZIPPZP.10542/060104-POG/1POG-346SZ/20251110T090000
przestrzen nazw	PL.ZIPPZP.10542/060104-POG
lokalny id	1POG-346SZ
wersja id	20251110T090000
poczatek wersji obiektu	2025-11-10T09:00
nazwa	strefa wielofunkcyjna z zabudową zagrodową
oznaczenie	346SZ
symbol	SZ
obowiazuje od	2025-10-24
obowiazuje do	obecnie

status	w opracowaniu https://inspire.ec.europa.eu/codelist/ProcessStepGeneralValue/elaboration
charakter ustalenia	ogólnie wiążące https://inspire.ec.europa.eu/codelist/RegulationNatureValue/generallyBinding
profil podstawowy	teren zabudowy zagrodowej teren produkcji w gospodarstwach rolnych teren akwakultury i obsługi rybactwa teren komunikacji teren zieleni urządzonej teren ogrodów działkowych teren infrastruktury technicznej
profil dodatkowy	teren usług teren zieleni naturalnej teren lasu teren wód
maksymalna nadziemna intensywnosc zabudowy	0.8
maksymalny udzial powierzchni zabudowy	60%
maksymalna wysokosc zabudowy	15.0 m
minimalny udzial powierzchni biologicznie czynnej	30%
geometria	
plan	https://www.gov.pl/zagospodarowanieprzestrzenne/app/AktPlanowaniaPrzestrzennego/PL.ZIPPZP.10542/060104-POG/1POG

strefa planistyczna	PL.ZIPPZP.10542_060104-POG_1POG-347SZ_20251110T090000
identifier	https://www.gov.pl/zagospodarowanieprzestrzenne/app/StrefaPlanistyczna/PL.ZIPPZP.10542/060104-POG/1POG-347SZ/20251110T090000
przestrzen nazw	PL.ZIPPZP.10542/060104-POG
lokalny id	1POG-347SZ
wersja id	20251110T090000
poczatek wersji obiektu	2025-11-10T09:00
nazwa	strefa wielofunkcyjna z zabudową zagrodową
oznaczenie	347SZ
symbol	SZ

obowiazuje od	2025-10-24
obowiazuje do	obecnie
status	w opracowaniu https://inspire.ec.europa.eu/codelist/ProcessStepGeneralValue/elaboration
charakter ustalenia	ogólnie wiążące https://inspire.ec.europa.eu/codelist/RegulationNatureValue/generallyBinding
profil podstawowy	teren zabudowy zagrodowej teren produkcji w gospodarstwach rolnych teren akwakultury i obsługi rybactwa teren komunikacji teren zieleni urządzonej teren ogrodów działkowych teren infrastruktury technicznej
profil dodatkowy	teren usług teren zieleni naturalnej teren lasu teren wód
maksymalna nadziemna intensywnosc zabudowy	0.8
maksymalny udzial powierzchni zabudowy	60%
maksymalna wysokosc zabudowy	15.0 m
minimalny udzial powierzchni biologicznie czynnej	30%
geometria	
plan	https://www.gov.pl/zagospodarowanieprzestrzenne/app/AktPlanowaniaPrzestrzennego/PL.ZIPPZP.10542/060104-POG/1POG

strefa planistyczna	PL.ZIPPZP.10542_060104-POG_1POG-348SZ_20251110T090000
identifier	https://www.gov.pl/zagospodarowanieprzestrzenne/app/StrefaPlanistyczna/PL.ZIPPZP.10542/060104-POG/1POG-348SZ/20251110T090000
przestrzen nazw	PL.ZIPPZP.10542/060104-POG
lokalny id	1POG-348SZ
wersja id	20251110T090000
poczatek wersji obiektu	2025-11-10T09:00
nazwa	strefa wielofunkcyjna z zabudową zagrodową

oznaczenie	348SZ
symbol	SZ
obowiazuje od	2025-10-24
obowiazuje do	obecnie
status	w opracowaniu https://inspire.ec.europa.eu/codelist/ProcessStepGeneralValue/elaboration
charakter ustalenia	ogólnie wiążące https://inspire.ec.europa.eu/codelist/RegulationNatureValue/generallyBinding
profil podstawowy	teren zabudowy zagrodowej teren produkcji w gospodarstwach rolnych teren akwakultury i obsługi rybactwa teren komunikacji teren zieleni urządzonej teren ogrodów działkowych teren infrastruktury technicznej
profil dodatkowy	teren usług teren zieleni naturalnej teren lasu teren wód
maksymalna nadziemna intensywnosc zabudowy	0.8
maksymalny udzial powierzchni zabudowy	60%
maksymalna wysokosc zabudowy	15.0 m
minimalny udzial powierzchni biologicznie czynnej	30%
geometria	
plan	https://www.gov.pl/zagospodarowanieprzestrzenne/app/AktPlanowaniaPrzestrzennego/PL.ZIPPZP.10542/060104-POG/1POG

strefa planistyczna	PL.ZIPPZP.10542_060104-POG_1POG-349SZ_20251110T090000
identifier	https://www.gov.pl/zagospodarowanieprzestrzenne/app/StrefaPlanistyczna/PL.ZIPPZP.10542/060104-POG/1POG-349SZ/20251110T090000
przestrzen nazw	PL.ZIPPZP.10542/060104-POG
lokalny id	1POG-349SZ
wersja id	20251110T090000

poczatek wersji obiektu	2025-11-10T09:00
nazwa	strefa wielofunkcyjna z zabudową zagrodową
oznaczenie	349SZ
symbol	SZ
obowiazuje od	2025-10-24
obowiazuje do	obecnie
status	w opracowaniu https://inspire.ec.europa.eu/codelist/ProcessStepGeneralValue/elaboration
charakter ustalenia	ogólnie wiążące https://inspire.ec.europa.eu/codelist/RegulationNatureValue/generallyBinding
profil podstawowy	teren zabudowy zagrodowej teren produkcji w gospodarstwach rolnych teren akwakultury i obsługi rybactwa teren komunikacji teren zieleni urządzonej teren ogrodów działkowych teren infrastruktury technicznej
profil dodatkowy	teren usług teren zieleni naturalnej teren lasu teren wód
maksymalna nadziemna intensywnosc zabudowy	0.8
maksymalny udzial powierzchni zabudowy	60%
maksymalna wysokosc zabudowy	15.0 m
minimalny udzial powierzchni biologicznie czynnej	30%
geometria	
plan	https://www.gov.pl/zagospodarowanieprzestrzenne/app/AktPlanowaniaPrzestrzennego/PL.ZIPPZP.10542/060104-POG/1POG

strefa planistyczna	PL.ZIPPZP.10542_060104-POG_1POG-350SZ_20251110T090000
identifier	https://www.gov.pl/zagospodarowanieprzestrzenne/app/StrefaPlanistyczna/PL.ZIPPZP.10542/060104-POG/1POG-350SZ/20251110T090000
przestrzen nazw	PL.ZIPPZP.10542/060104-POG

lokalny id	1POG-350SZ
wersja id	20251110T090000
poczatek wersji obiektu	2025-11-10T09:00
nazwa	strefa wielofunkcyjna z zabudową zagrodową
oznaczenie	350SZ
symbol	SZ
obowiazuje od	2025-10-24
obowiazuje do	obecnie
status	w opracowaniu https://inspire.ec.europa.eu/codelist/ProcessStepGeneralValue/elaboration
charakter ustalenia	ogólnie wiążące https://inspire.ec.europa.eu/codelist/RegulationNatureValue/generallyBinding
profil podstawowy	teren zabudowy zagrodowej teren produkcji w gospodarstwach rolnych teren akwakultury i obsługi rybactwa teren komunikacji teren zieleni urządzonej teren ogrodów działkowych teren infrastruktury technicznej
profil dodatkowy	teren usług teren zieleni naturalnej teren lasu teren wód
maksymalna nadziemna intensywnosc zabudowy	0.8
maksymalny udzial powierzchni zabudowy	60%
maksymalna wysokosc zabudowy	15.0 m
minimalny udzial powierzchni biologicznie czynnej	30%
geometria	
plan	https://www.gov.pl/zagospodarowanieprzestrzenne/app/AktPlanowaniaPrzestrzennego/PL.ZIPPZP.10542/060104-POG/1POG

strefa planistyczna	PL.ZIPPZP.10542_060104-POG_1POG-351SZ_20251110T090000
identifier	https://www.gov.pl/zagospodarowanieprzestrzenne/app/StrefaPlanistyczna/PL.ZIPPZP.10542/060104-POG/1POG-351SZ

	/20251110T090000
przestrzen nazw	PL.ZIPPZP.10542/060104-POG
lokalny id	1POG-351SZ
wersja id	20251110T090000
poczatek wersji obiektu	2025-11-10T09:00
nazwa	strefa wielofunkcyjna z zabudową zagrodową
oznaczenie	351SZ
symbol	SZ
obowiazuje od	2025-10-24
obowiazuje do	obecnie
status	w opracowaniu https://inspire.ec.europa.eu/codelist/ProcessStepGeneralValue/elaboration
charakter ustalenia	ogólnie wiążące https://inspire.ec.europa.eu/codelist/RegulationNatureValue/generallyBinding
profil podstawowy	teren zabudowy zagrodowej teren produkcji w gospodarstwach rolnych teren akwakultury i obsługi rybactwa teren komunikacji teren zieleni urządzonej teren ogrodów działkowych teren infrastruktury technicznej
profil dodatkowy	teren usług teren zieleni naturalnej teren lasu teren wód
maksymalna nadziemna intensywnosc zabudowy	0.8
maksymalny udzial powierzchni zabudowy	60%
maksymalna wysokosc zabudowy	15.0 m
minimalny udzial powierzchni biologicznie czynnej	30%
geometria	
plan	https://www.gov.pl/zagospodarowanieprzestrzenne/app/AktPlanowaniaPrzestrzennego/PL.ZIPPZP.10542/060104-POG/1POG
strefa planistyczna	PL.ZIPPZP.10542_060104-POG_1POG-352SZ_20251110T090000

identifier	https://www.gov.pl/zagospodarowanieprzestrzenne/app/StrefaPlanistyczna/PL.ZIPPZP.10542/060104-POG/1POG-352SZ/20251110T090000
przestrzen nazw	PL.ZIPPZP.10542/060104-POG
lokalny id	1POG-352SZ
wersja id	20251110T090000
poczatek wersji obiektu	2025-11-10T09:00
nazwa	strefa wielofunkcyjna z zabudową zagrodową
oznaczenie	352SZ
symbol	SZ
obowiazuje od	2025-10-24
obowiazuje do	obecnie
status	w opracowaniu https://inspire.ec.europa.eu/codelist/ProcessStepGeneralValue/elaboration
charakter ustalenia	ogólnie wiążące https://inspire.ec.europa.eu/codelist/RegulationNatureValue/generallyBinding
profil podstawowy	teren zabudowy zagrodowej teren produkcji w gospodarstwach rolnych teren akwakultury i obsługi rybactwa teren komunikacji teren zieleni urządzonej teren ogrodów działkowych teren infrastruktury technicznej
profil dodatkowy	teren usług teren zieleni naturalnej teren lasu teren wód
maksymalna nadziemna intensywnosc zabudowy	0.8
maksymalny udzial powierzchni zabudowy	60%
maksymalna wysokosc zabudowy	15.0 m
minimalny udzial powierzchni biologicznie czynnej	30%
geometria	
plan	https://www.gov.pl/zagospodarowanieprzestrzenne/app

	/AktPlanowaniaPrzestrzennego/PL.ZIPPZP.10542/060104-POG/1POG
strefa planistyczna	PL.ZIPPZP.10542_060104-POG_1POG-353SZ_20251110T090000
identifier	https://www.gov.pl/zagospodarowanieprzestrzenne/app /StrefaPlanistyczna/PL.ZIPPZP.10542/060104-POG/1POG-353SZ /20251110T090000
przestrzen nazw	PL.ZIPPZP.10542/060104-POG
lokalny id	1POG-353SZ
wersja id	20251110T090000
poczatek wersji obiektu	2025-11-10T09:00
nazwa	strefa wielofunkcyjna z zabudową zagrodową
oznaczenie	353SZ
symbol	SZ
obowiazuje od	2025-10-24
obowiazuje do	obecnie
status	w opracowaniu https://inspire.ec.europa.eu/codelist/ProcessStepGeneralValue /elaboration
charakter ustalenia	ogólnie wiążące https://inspire.ec.europa.eu/codelist/RegulationNatureValue /generallyBinding
profil podstawowy	teren zabudowy zagrodowej teren produkcji w gospodarstwach rolnych teren akwakultury i obsługi rybactwa teren komunikacji teren zieleni urządzonej teren ogrodów działkowych teren infrastruktury technicznej
profil dodatkowy	teren usług teren zieleni naturalnej teren lasu teren wód
maksymalna nadziemna intensywnosc zabudowy	0.8
maksymalny udzial powierzchni zabudowy	60%
maksymalna wysokosc zabudowy	15.0 m
minimalny udzial powierzchni biologicznie czynnej	30%
geometria	



plan	https://www.gov.pl/zagospodarowanieprzestrzenne/app/AktPlanowaniaPrzestrzennego/PL.ZIPPZP.10542/060104-POG/1POG
strefa planistyczna	PL.ZIPPZP.10542_060104-POG_1POG-354SZ_20251110T090000
identifier	https://www.gov.pl/zagospodarowanieprzestrzenne/app/StrefaPlanistyczna/PL.ZIPPZP.10542/060104-POG/1POG-354SZ/20251110T090000
przestrzen nazw	PL.ZIPPZP.10542/060104-POG
lokalny id	1POG-354SZ
wersja id	20251110T090000
poczatek wersji obiektu	2025-11-10T09:00
nazwa	strefa wielofunkcyjna z zabudową zagrodową
oznaczenie	354SZ
symbol	SZ
obowiazuje od	2025-10-24
obowiazuje do	obecnie
status	w opracowaniu https://inspire.ec.europa.eu/codelist/ProcessStepGeneralValue/elaboration
charakter ustalenia	ogólnie wiążące https://inspire.ec.europa.eu/codelist/RegulationNatureValue/generallyBinding
profil podstawowy	teren zabudowy zagrodowej teren produkcji w gospodarstwach rolnych teren akwakultury i obsługi rybactwa teren komunikacji teren zieleni urządzonej teren ogrodów działkowych teren infrastruktury technicznej
profil dodatkowy	teren usług teren zieleni naturalnej teren lasu teren wód
maksymalna nadziemna intensywnosc zabudowy	0.8
maksymalny udzial powierzchni zabudowy	60%
maksymalna wysokosc zabudowy	15.0 m

minimalny udzial powierzchni biologicznie czynnej	30%
geometria	
plan	https://www.gov.pl/zagospodarowanieprzestrzenne/app/AktPlanowaniaPrzestrzennego/PL.ZIPPZP.10542/060104-POG/1POG
strefa planistyczna	PL.ZIPPZP.10542_060104-POG_1POG-355SZ_20251110T090000
identifier	https://www.gov.pl/zagospodarowanieprzestrzenne/app/StrefaPlanistyczna/PL.ZIPPZP.10542/060104-POG/1POG-355SZ/20251110T090000
przestrzen nazw	PL.ZIPPZP.10542/060104-POG
lokalny id	1POG-355SZ
wersja id	20251110T090000
poczatek wersji obiektu	2025-11-10T09:00
nazwa	strefa wielofunkcyjna z zabudową zagrodową
oznaczenie	355SZ
symbol	SZ
obowiazuje od	2025-10-24
obowiazuje do	obecnie
status	w opracowaniu https://inspire.ec.europa.eu/codelist/ProcessStepGeneralValue/elaboration
charakter ustalenia	ogólnie wiążące https://inspire.ec.europa.eu/codelist/RegulationNatureValue/generallyBinding
profil podstawowy	teren zabudowy zagrodowej teren produkcji w gospodarstwach rolnych teren akwakultury i obsługi rybactwa teren komunikacji teren zieleni urządzonej teren ogrodów działkowych teren infrastruktury technicznej
profil dodatkowy	teren usług teren zieleni naturalnej teren lasu teren wód
maksymalna nadziemna intensywnosc zabudowy	0.8
maksymalny udzial powierzchni	

zabudowy	60%
maksymalna wysokosc zabudowy	15.0 m
minimalny udzial powierzchni biologicznie czynnej	30%
geometria	
plan	https://www.gov.pl/zagospodarowanieprzestrzenne/app/AktPlanowaniaPrzestrzennego/PL.ZIPPZP.10542/060104-POG/1POG

strefa planistyczna	PL.ZIPPZP.10542_060104-POG_1POG-356SZ_20251110T090000
identifier	https://www.gov.pl/zagospodarowanieprzestrzenne/app/StrefaPlanistyczna/PL.ZIPPZP.10542/060104-POG/1POG-356SZ/20251110T090000
przestrzen nazw	PL.ZIPPZP.10542/060104-POG
lokalny id	1POG-356SZ
wersja id	20251110T090000
poczatek wersji obiektu	2025-11-10T09:00
nazwa	strefa wielofunkcyjna z zabudową zagrodową
oznaczenie	356SZ
symbol	SZ
obowiazuje od	2025-10-24
obowiazuje do	obecnie
status	w opracowaniu https://inspire.ec.europa.eu/codelist/ProcessStepGeneralValue/elaboration
charakter ustalenia	ogólnie wiążące https://inspire.ec.europa.eu/codelist/RegulationNatureValue/generallyBinding
profil podstawowy	teren zabudowy zagrodowej teren produkcji w gospodarstwach rolnych teren akwakultury i obsługi rybactwa teren komunikacji teren zieleni urządzonej teren ogrodów działkowych teren infrastruktury technicznej
profil dodatkowy	teren usług teren zieleni naturalnej teren lasu teren wód
maksymalna nadziemna	

intensywnosc zabudowy	0.8
maksymalny udzial powierzchni zabudowy	60%
maksymalna wysokosc zabudowy	15.0 m
minimalny udzial powierzchni biologicznie czynnej	30%
geometria	
plan	https://www.gov.pl/zagospodarowanieprzestrzenne/app/AktPlanowaniaPrzestrzennego/PL.ZIPPZP.10542/060104-POG/1POG
strefa planistyczna	PL.ZIPPZP.10542_060104-POG_1POG-357SZ_20251110T090000
identifier	https://www.gov.pl/zagospodarowanieprzestrzenne/app/StrefaPlanistyczna/PL.ZIPPZP.10542/060104-POG/1POG-357SZ/20251110T090000
przestrzen nazw	PL.ZIPPZP.10542/060104-POG
lokalny id	1POG-357SZ
wersja id	20251110T090000
poczatek wersji obiektu	2025-11-10T09:00
nazwa	strefa wielofunkcyjna z zabudową zagrodową
oznaczenie	357SZ
symbol	SZ
obowiazuje od	2025-10-24
obowiazuje do	obecnie
status	w opracowaniu https://inspire.ec.europa.eu/codelist/ProcessStepGeneralValue/elaboration
charakter ustalenia	ogólnie wiążące https://inspire.ec.europa.eu/codelist/RegulationNatureValue/generallyBinding
profil podstawowy	teren zabudowy zagrodowej teren produkcji w gospodarstwach rolnych teren akwakultury i obsługi rybactwa teren komunikacji teren zieleni urządzonej teren ogrodów działkowych teren infrastruktury technicznej
profil dodatkowy	teren usług teren zieleni naturalnej

	teren lasu teren wód
maksymalna nadziemna intensywnosc zabudowy	0.8
maksymalny udzial powierzchni zabudowy	60%
maksymalna wysokosc zabudowy	15.0 m
minimalny udzial powierzchni biologicznie czynnej	30%
geometria	
plan	https://www.gov.pl/zagospodarowanieprzestrzenne/app /AktPlanowaniaPrzestrzennego/PL.ZIPPZP.10542/060104-POG/1POG

strefa planistyczna	PL.ZIPPZP.10542_060104-POG_1POG-358SZ_20251110T090000
identifier	https://www.gov.pl/zagospodarowanieprzestrzenne/app /StrefaPlanistyczna/PL.ZIPPZP.10542/060104-POG/1POG-358SZ /20251110T090000
przestrzen nazw	PL.ZIPPZP.10542/060104-POG
lokalny id	1POG-358SZ
wersja id	20251110T090000
poczatek wersji obiektu	2025-11-10T09:00
nazwa	strefa wielofunkcyjna z zabudową zagrodową
oznaczenie	358SZ
symbol	SZ
obowiazuje od	2025-10-24
obowiazuje do	obecnie
status	w opracowaniu https://inspire.ec.europa.eu/codelist/ProcessStepGeneralValue /elaboration
charakter ustalenia	ogólnie wiążące https://inspire.ec.europa.eu/codelist/RegulationNatureValue /generallyBinding
profil podstawowy	teren zabudowy zagrodowej teren produkcji w gospodarstwach rolnych teren akwakultury i obsługi rybactwa teren komunikacji teren zieleni urządzonej teren ogrodów działkowych teren infrastruktury technicznej

profil dodatkowy	teren usług teren zieleni naturalnej teren lasu teren wód
maksymalna nadziemna intensywnosc zabudowy	0.8
maksymalny udzial powierzchni zabudowy	60%
maksymalna wysokosc zabudowy	15.0 m
minimalny udzial powierzchni biologicznie czynnej	30%
geometria	
plan	https://www.gov.pl/zagospodarowanieprzestrzenne/app/AktPlanowaniaPrzestrzennego/PL.ZIPPZP.10542/060104-POG/1POG

strefa planistyczna	PL.ZIPPZP.10542_060104-POG_1POG-359SZ_20251110T090000
identifier	https://www.gov.pl/zagospodarowanieprzestrzenne/app/StrefaPlanistyczna/PL.ZIPPZP.10542/060104-POG/1POG-359SZ/20251110T090000
przestrzen nazw	PL.ZIPPZP.10542/060104-POG
lokalny id	1POG-359SZ
wersja id	20251110T090000
poczatek wersji obiektu	2025-11-10T09:00
nazwa	strefa wielofunkcyjna z zabudową zagrodową
oznaczenie	359SZ
symbol	SZ
obowiazuje od	2025-10-24
obowiazuje do	obecnie
status	w opracowaniu https://inspire.ec.europa.eu/codelist/ProcessStepGeneralValue/elaboration
charakter ustalenia	ogólnie wiążące https://inspire.ec.europa.eu/codelist/RegulationNatureValue/generallyBinding
profil podstawowy	teren zabudowy zagrodowej teren produkcji w gospodarstwach rolnych teren akwakultury i obsługi rybactwa teren komunikacji

	teren zieleni urządzonej teren ogrodów działkowych teren infrastruktury technicznej
profil dodatkowy	teren usług teren zieleni naturalnej teren lasu teren wód
maksymalna nadziemna intensywnosc zabudowy	0.8
maksymalny udzial powierzchni zabudowy	60%
maksymalna wysokosc zabudowy	15.0 m
minimalny udzial powierzchni biologicznie czynnej	30%
geometria	
plan	https://www.gov.pl/zagospodarowanieprzestrzenne/app /AktPlanowaniaPrzestrzennego/PL.ZIPPZP.10542/060104-POG/1POG

strefa planistyczna	PL.ZIPPZP.10542_060104-POG_1POG-360SZ_20251110T090000
identifier	https://www.gov.pl/zagospodarowanieprzestrzenne/app /StrefaPlanistyczna/PL.ZIPPZP.10542/060104-POG/1POG-360SZ /20251110T090000
przestrzen nazw	PL.ZIPPZP.10542/060104-POG
lokalny id	1POG-360SZ
wersja id	20251110T090000
poczatek wersji obiektu	2025-11-10T09:00
nazwa	strefa wielofunkcyjna z zabudową zagrodową
oznaczenie	360SZ
symbol	SZ
obowiazuje od	2025-10-24
obowiazuje do	obecnie
status	w opracowaniu https://inspire.ec.europa.eu/codelist/ProcessStepGeneralValue /elaboration
charakter ustalenia	ogólnie wiążące https://inspire.ec.europa.eu/codelist/RegulationNatureValue /generallyBinding
profil podstawowy	teren zabudowy zagrodowej

	teren produkcji w gospodarstwach rolnych teren akwakultury i obsługi rybactwa teren komunikacji teren zieleni urządzonej teren ogrodów działkowych teren infrastruktury technicznej
profil dodatkowy	teren usług teren zieleni naturalnej teren lasu teren wód
maksymalna nadziemna intensywnosc zabudowy	0.8
maksymalny udzial powierzchni zabudowy	60%
maksymalna wysokosc zabudowy	15.0 m
minimalny udzial powierzchni biologicznie czynnej	30%
geometria	
plan	https://www.gov.pl/zagospodarowanieprzestrzenne/app /AktPlanowaniaPrzestrzennego/PL.ZIPPZP.10542/060104-POG/1POG

strefa planistyczna	PL.ZIPPZP.10542_060104-POG_1POG-361SZ_20251110T090000
identifier	https://www.gov.pl/zagospodarowanieprzestrzenne/app /StrefaPlanistyczna/PL.ZIPPZP.10542/060104-POG/1POG-361SZ /20251110T090000
przestrzen nazw	PL.ZIPPZP.10542/060104-POG
lokalny id	1POG-361SZ
wersja id	20251110T090000
poczatek wersji obiektu	2025-11-10T09:00
nazwa	strefa wielofunkcyjna z zabudową zagrodową
oznaczenie	361SZ
symbol	SZ
obowiazuje od	2025-10-24
obowiazuje do	obecnie
status	w opracowaniu https://inspire.ec.europa.eu/codelist/ProcessStepGeneralValue /elaboration
charakter ustalenia	ogólnie wiążące https://inspire.ec.europa.eu/codelist/RegulationNatureValue

	/generallyBinding
profil podstawowy	teren zabudowy zagrodowej teren produkcji w gospodarstwach rolnych teren akwakultury i obsługi rybactwa teren komunikacji teren zieleni urządzonej teren ogrodów działkowych teren infrastruktury technicznej
profil dodatkowy	teren usług teren zieleni naturalnej teren lasu teren wód
maksymalna nadziemna intensywnosc zabudowy	0.8
maksymalny udzial powierzchni zabudowy	60%
maksymalna wysokosc zabudowy	15.0 m
minimalny udzial powierzchni biologicznie czynnej	30%
geometria	
plan	https://www.gov.pl/zagospodarowanieprzestrzenne/app /AktPlanowaniaPrzestrzennego/PL.ZIPPZP.10542/060104-POG/1POG
strefa planistyczna	PL.ZIPPZP.10542_060104-POG_1POG-362SZ_20251110T090000
identifier	https://www.gov.pl/zagospodarowanieprzestrzenne/app /StrefaPlanistyczna/PL.ZIPPZP.10542/060104-POG/1POG-362SZ /20251110T090000
przestrzen nazw	PL.ZIPPZP.10542/060104-POG
lokalny id	1POG-362SZ
wersja id	20251110T090000
poczatek wersji obiektu	2025-11-10T09:00
nazwa	strefa wielofunkcyjna z zabudową zagrodową
oznaczenie	362SZ
symbol	SZ
obowiazuje od	2025-10-24
obowiazuje do	obecnie
status	w opracowaniu https://inspire.ec.europa.eu/codelist/ProcessStepGeneralValue /elaboration

charakter ustalenia	ogólnie wiążące https://inspire.ec.europa.eu/codelist/RegulationNatureValue/generallyBinding
profil podstawowy	teren zabudowy zagrodowej teren produkcji w gospodarstwach rolnych teren akwakultury i obsługi rybactwa teren komunikacji teren zieleni urządzonej teren ogrodów działkowych teren infrastruktury technicznej
profil dodatkowy	teren usług teren zieleni naturalnej teren lasu teren wód
maksymalna nadziemna intensywnosc zabudowy	0.8
maksymalny udzial powierzchni zabudowy	60%
maksymalna wysokosc zabudowy	15.0 m
minimalny udzial powierzchni biologicznie czynnej	30%
geometria	
plan	https://www.gov.pl/zagospodarowanieprzestrzenne/app/AktPlanowaniaPrzestrzennego/PL.ZIPPZP.10542/060104-POG/1POG

strefa planistyczna	PL.ZIPPZP.10542_060104-POG_1POG-363SZ_20251110T090000
identifier	https://www.gov.pl/zagospodarowanieprzestrzenne/app/StrefaPlanistyczna/PL.ZIPPZP.10542/060104-POG/1POG-363SZ/20251110T090000
przestrzen nazw	PL.ZIPPZP.10542/060104-POG
lokalny id	1POG-363SZ
wersja id	20251110T090000
poczatek wersji obiektu	2025-11-10T09:00
nazwa	strefa wielofunkcyjna z zabudową zagrodową
oznaczenie	363SZ
symbol	SZ
obowiazuje od	2025-10-24
obowiazuje do	obecnie

status	w opracowaniu https://inspire.ec.europa.eu/codelist/ProcessStepGeneralValue/elaboration
charakter ustalenia	ogólnie wiążące https://inspire.ec.europa.eu/codelist/RegulationNatureValue/generallyBinding
profil podstawowy	teren zabudowy zagrodowej teren produkcji w gospodarstwach rolnych teren akwakultury i obsługi rybactwa teren komunikacji teren zieleni urządzonej teren ogrodów działkowych teren infrastruktury technicznej
profil dodatkowy	teren usług teren zieleni naturalnej teren lasu teren wód
maksymalna nadziemna intensywnosc zabudowy	0.8
maksymalny udzial powierzchni zabudowy	60%
maksymalna wysokosc zabudowy	15.0 m
minimalny udzial powierzchni biologicznie czynnej	30%
geometria	
plan	https://www.gov.pl/zagospodarowanieprzestrzenne/app/AktPlanowaniaPrzestrzennego/PL.ZIPPZP.10542/060104-POG/1POG

strefa planistyczna	PL.ZIPPZP.10542_060104-POG_1POG-364SZ_20251110T090000
identifier	https://www.gov.pl/zagospodarowanieprzestrzenne/app/StrefaPlanistyczna/PL.ZIPPZP.10542/060104-POG/1POG-364SZ/20251110T090000
przestrzen nazw	PL.ZIPPZP.10542/060104-POG
lokalny id	1POG-364SZ
wersja id	20251110T090000
poczatek wersji obiektu	2025-11-10T09:00
nazwa	strefa wielofunkcyjna z zabudową zagrodową
oznaczenie	364SZ
symbol	SZ

obowiazuje od	2025-10-24
obowiazuje do	obecnie
status	w opracowaniu https://inspire.ec.europa.eu/codelist/ProcessStepGeneralValue/elaboration
charakter ustalenia	ogólnie wiążące https://inspire.ec.europa.eu/codelist/RegulationNatureValue/generallyBinding
profil podstawowy	teren zabudowy zagrodowej teren produkcji w gospodarstwach rolnych teren akwakultury i obsługi rybactwa teren komunikacji teren zieleni urządzonej teren ogrodów działkowych teren infrastruktury technicznej
profil dodatkowy	teren usług teren zieleni naturalnej teren lasu teren wód
maksymalna nadziemna intensywnosc zabudowy	0.8
maksymalny udzial powierzchni zabudowy	60%
maksymalna wysokosc zabudowy	15.0 m
minimalny udzial powierzchni biologicznie czynnej	30%
geometria	
plan	https://www.gov.pl/zagospodarowanieprzestrzenne/app/AktPlanowaniaPrzestrzennego/PL.ZIPPZP.10542/060104-POG/1POG

strefa planistyczna	PL.ZIPPZP.10542_060104-POG_1POG-365SZ_20251110T090000
identifier	https://www.gov.pl/zagospodarowanieprzestrzenne/app/StrefaPlanistyczna/PL.ZIPPZP.10542/060104-POG/1POG-365SZ/20251110T090000
przestrzen nazw	PL.ZIPPZP.10542/060104-POG
lokalny id	1POG-365SZ
wersja id	20251110T090000
poczatek wersji obiektu	2025-11-10T09:00
nazwa	strefa wielofunkcyjna z zabudową zagrodową

oznaczenie	365SZ
symbol	SZ
obowiazuje od	2025-10-24
obowiazuje do	obecnie
status	w opracowaniu https://inspire.ec.europa.eu/codelist/ProcessStepGeneralValue/elaboration
charakter ustalenia	ogólnie wiążące https://inspire.ec.europa.eu/codelist/RegulationNatureValue/generallyBinding
profil podstawowy	teren zabudowy zagrodowej teren produkcji w gospodarstwach rolnych teren akwakultury i obsługi rybactwa teren komunikacji teren zieleni urządzonej teren ogrodów działkowych teren infrastruktury technicznej
profil dodatkowy	teren usług teren zieleni naturalnej teren lasu teren wód
maksymalna nadziemna intensywnosc zabudowy	0.8
maksymalny udzial powierzchni zabudowy	60%
maksymalna wysokosc zabudowy	15.0 m
minimalny udzial powierzchni biologicznie czynnej	30%
geometria	
plan	https://www.gov.pl/zagospodarowanieprzestrzenne/app/AktPlanowaniaPrzestrzennego/PL.ZIPPZP.10542/060104-POG/1POG

strefa planistyczna	PL.ZIPPZP.10542_060104-POG_1POG-366SZ_20251110T090000
identifier	https://www.gov.pl/zagospodarowanieprzestrzenne/app/StrefaPlanistyczna/PL.ZIPPZP.10542/060104-POG/1POG-366SZ/20251110T090000
przestrzen nazw	PL.ZIPPZP.10542/060104-POG
lokalny id	1POG-366SZ
wersja id	20251110T090000

poczatek wersji obiektu	2025-11-10T09:00
nazwa	strefa wielofunkcyjna z zabudową zagrodową
oznaczenie	366SZ
symbol	SZ
obowiazuje od	2025-10-24
obowiazuje do	obecnie
status	w opracowaniu https://inspire.ec.europa.eu/codelist/ProcessStepGeneralValue/elaboration
charakter ustalenia	ogólnie wiążące https://inspire.ec.europa.eu/codelist/RegulationNatureValue/generallyBinding
profil podstawowy	teren zabudowy zagrodowej teren produkcji w gospodarstwach rolnych teren akwakultury i obsługi rybactwa teren komunikacji teren zieleni urządzonej teren ogrodów działkowych teren infrastruktury technicznej
profil dodatkowy	teren usług teren zieleni naturalnej teren lasu teren wód
maksymalna nadziemna intensywnosc zabudowy	0.8
maksymalny udzial powierzchni zabudowy	60%
maksymalna wysokosc zabudowy	15.0 m
minimalny udzial powierzchni biologicznie czynnej	30%
geometria	
plan	https://www.gov.pl/zagospodarowanieprzestrzenne/app/AktPlanowaniaPrzestrzennego/PL.ZIPPZP.10542/060104-POG/1POG

strefa planistyczna	PL.ZIPPZP.10542_060104-POG_1POG-367SZ_20251110T090000
identifier	https://www.gov.pl/zagospodarowanieprzestrzenne/app/StrefaPlanistyczna/PL.ZIPPZP.10542/060104-POG/1POG-367SZ/20251110T090000
przestrzen nazw	PL.ZIPPZP.10542/060104-POG

lokalny id	1POG-367SZ
wersja id	20251110T090000
poczatek wersji obiektu	2025-11-10T09:00
nazwa	strefa wielofunkcyjna z zabudową zagrodową
oznaczenie	367SZ
symbol	SZ
obowiazuje od	2025-10-24
obowiazuje do	obecnie
status	w opracowaniu https://inspire.ec.europa.eu/codelist/ProcessStepGeneralValue/elaboration
charakter ustalenia	ogólnie wiążące https://inspire.ec.europa.eu/codelist/RegulationNatureValue/generallyBinding
profil podstawowy	teren zabudowy zagrodowej teren produkcji w gospodarstwach rolnych teren akwakultury i obsługi rybactwa teren komunikacji teren zieleni urządzonej teren ogrodów działkowych teren infrastruktury technicznej
profil dodatkowy	teren usług teren zieleni naturalnej teren lasu teren wód
maksymalna nadziemna intensywnosc zabudowy	0.8
maksymalny udzial powierzchni zabudowy	60%
maksymalna wysokosc zabudowy	15.0 m
minimalny udzial powierzchni biologicznie czynnej	30%
geometria	
plan	https://www.gov.pl/zagospodarowanieprzestrzenne/app/AktPlanowaniaPrzestrzennego/PL.ZIPPZP.10542/060104-POG/1POG

strefa planistyczna	PL.ZIPPZP.10542_060104-POG_1POG-368SZ_20251110T090000
identifier	https://www.gov.pl/zagospodarowanieprzestrzenne/app/StrefaPlanistyczna/PL.ZIPPZP.10542/060104-POG/1POG-368SZ

	/20251110T090000
przestrzen nazw	PL.ZIPPZP.10542/060104-POG
lokalny id	1POG-368SZ
wersja id	20251110T090000
poczatek wersji obiektu	2025-11-10T09:00
nazwa	strefa wielofunkcyjna z zabudową zagrodową
oznaczenie	368SZ
symbol	SZ
obowiazuje od	2025-10-24
obowiazuje do	obecnie
status	w opracowaniu https://inspire.ec.europa.eu/codelist/ProcessStepGeneralValue/elaboration
charakter ustalenia	ogólnie wiążące https://inspire.ec.europa.eu/codelist/RegulationNatureValue/generallyBinding
profil podstawowy	teren zabudowy zagrodowej teren produkcji w gospodarstwach rolnych teren akwakultury i obsługi rybactwa teren komunikacji teren zieleni urządzonej teren ogrodów działkowych teren infrastruktury technicznej
profil dodatkowy	teren usług teren zieleni naturalnej teren lasu teren wód
maksymalna nadziemna intensywnosc zabudowy	0.8
maksymalny udzial powierzchni zabudowy	60%
maksymalna wysokosc zabudowy	15.0 m
minimalny udzial powierzchni biologicznie czynnej	30%
geometria	
plan	https://www.gov.pl/zagospodarowanieprzestrzenne/app/AktPlanowaniaPrzestrzennego/PL.ZIPPZP.10542/060104-POG/1POG
strefa planistyczna	PL.ZIPPZP.10542_060104-POG_1POG-370SZ_20251110T090000

identifier	https://www.gov.pl/zagospodarowanieprzestrzenne/app/StrefaPlanistyczna/PL.ZIPPZP.10542/060104-POG/1POG-370SZ/20251110T090000
przestrzen nazw	PL.ZIPPZP.10542/060104-POG
lokalny id	1POG-370SZ
wersja id	20251110T090000
poczatek wersji obiektu	2025-11-10T09:00
nazwa	strefa wielofunkcyjna z zabudową zagrodową
oznaczenie	370SZ
symbol	SZ
obowiazuje od	2025-10-24
obowiazuje do	obecnie
status	w opracowaniu https://inspire.ec.europa.eu/codelist/ProcessStepGeneralValue/elaboration
charakter ustalenia	ogólnie wiążące https://inspire.ec.europa.eu/codelist/RegulationNatureValue/generallyBinding
profil podstawowy	teren zabudowy zagrodowej teren produkcji w gospodarstwach rolnych teren akwakultury i obsługi rybactwa teren komunikacji teren zieleni urządzonej teren ogrodów działkowych teren infrastruktury technicznej
profil dodatkowy	teren usług teren zieleni naturalnej teren lasu teren wód
maksymalna nadziemna intensywnosc zabudowy	0.8
maksymalny udzial powierzchni zabudowy	60%
maksymalna wysokosc zabudowy	15.0 m
minimalny udzial powierzchni biologicznie czynnej	30%
geometria	
plan	https://www.gov.pl/zagospodarowanieprzestrzenne/app

	/AktPlanowaniaPrzestrzennego/PL.ZIPPZP.10542/060104-POG/1POG
strefa planistyczna	PL.ZIPPZP.10542_060104-POG_1POG-371SZ_20251110T090000
identifier	https://www.gov.pl/zagospodarowanieprzestrzenne/app /StrefaPlanistyczna/PL.ZIPPZP.10542/060104-POG/1POG-371SZ /20251110T090000
przestrzen nazw	PL.ZIPPZP.10542/060104-POG
lokalny id	1POG-371SZ
wersja id	20251110T090000
poczatek wersji obiektu	2025-11-10T09:00
nazwa	strefa wielofunkcyjna z zabudową zagrodową
oznaczenie	371SZ
symbol	SZ
obowiazuje od	2025-10-24
obowiazuje do	obecnie
status	w opracowaniu https://inspire.ec.europa.eu/codelist/ProcessStepGeneralValue /elaboration
charakter ustalenia	ogólnie wiążące https://inspire.ec.europa.eu/codelist/RegulationNatureValue /generallyBinding
profil podstawowy	teren zabudowy zagrodowej teren produkcji w gospodarstwach rolnych teren akwakultury i obsługi rybactwa teren komunikacji teren zieleni urządzonej teren ogrodów działkowych teren infrastruktury technicznej
profil dodatkowy	teren usług teren zieleni naturalnej teren lasu teren wód
maksymalna nadziemna intensywnosc zabudowy	0.8
maksymalny udzial powierzchni zabudowy	60%
maksymalna wysokosc zabudowy	15.0 m
minimalny udzial powierzchni biologicznie czynnej	30%
geometria	



plan	https://www.gov.pl/zagospodarowanieprzestrzenne/app /AktPlanowaniaPrzestrzennego/PL.ZIPPZP.10542/060104-POG/1POG
strefa planistyczna	PL.ZIPPZP.10542_060104-POG_1POG-372SZ_20251110T090000
identifier	https://www.gov.pl/zagospodarowanieprzestrzenne/app /StrefaPlanistyczna/PL.ZIPPZP.10542/060104-POG/1POG-372SZ /20251110T090000
przestrzen nazw	PL.ZIPPZP.10542/060104-POG
lokalny id	1POG-372SZ
wersja id	20251110T090000
poczatek wersji obiektu	2025-11-10T09:00
nazwa	strefa wielofunkcyjna z zabudową zagrodową
oznaczenie	372SZ
symbol	SZ
obowiazuje od	2025-10-24
obowiazuje do	obecnie
status	w opracowaniu https://inspire.ec.europa.eu/codelist/ProcessStepGeneralValue /elaboration
charakter ustalenia	ogólnie wiążące https://inspire.ec.europa.eu/codelist/RegulationNatureValue /generallyBinding
profil podstawowy	teren zabudowy zagrodowej teren produkcji w gospodarstwach rolnych teren akwakultury i obsługi rybactwa teren komunikacji teren zieleni urządzonej teren ogrodów działkowych teren infrastruktury technicznej
profil dodatkowy	teren usług teren zieleni naturalnej teren lasu teren wód
maksymalna nadziemna intensywnosc zabudowy	0.8
maksymalny udzial powierzchni zabudowy	60%
maksymalna wysokosc zabudowy	15.0 m

minimalny udzial powierzchni biologicznie czynnej	30%
geometria	
plan	https://www.gov.pl/zagospodarowanieprzestrzenne/app/AktPlanowaniaPrzestrzennego/PL.ZIPPZP.10542/060104-POG/1POG
strefa planistyczna	PL.ZIPPZP.10542_060104-POG_1POG-373SZ_20251110T090000
identifier	https://www.gov.pl/zagospodarowanieprzestrzenne/app/StrefaPlanistyczna/PL.ZIPPZP.10542/060104-POG/1POG-373SZ/20251110T090000
przestrzen nazw	PL.ZIPPZP.10542/060104-POG
lokalny id	1POG-373SZ
wersja id	20251110T090000
poczatek wersji obiektu	2025-11-10T09:00
nazwa	strefa wielofunkcyjna z zabudową zagrodową
oznaczenie	373SZ
symbol	SZ
obowiazuje od	2025-10-24
obowiazuje do	obecnie
status	w opracowaniu https://inspire.ec.europa.eu/codelist/ProcessStepGeneralValue/elaboration
charakter ustalenia	ogólnie wiążące https://inspire.ec.europa.eu/codelist/RegulationNatureValue/generallyBinding
profil podstawowy	teren zabudowy zagrodowej teren produkcji w gospodarstwach rolnych teren akwakultury i obsługi rybactwa teren komunikacji teren zieleni urządzonej teren ogrodów działkowych teren infrastruktury technicznej
profil dodatkowy	teren usług teren zieleni naturalnej teren lasu teren wód
maksymalna nadziemna intensywnosc zabudowy	0.8
maksymalny udzial powierzchni	

zabudowy	60%
maksymalna wysokosc zabudowy	15.0 m
minimalny udzial powierzchni biologicznie czynnej	30%
geometria	
plan	https://www.gov.pl/zagospodarowanieprzestrzenne/app/AktPlanowaniaPrzestrzennego/PL.ZIPPZP.10542/060104-POG/1POG

strefa planistyczna	PL.ZIPPZP.10542_060104-POG_1POG-374SZ_20251110T090000
identifier	https://www.gov.pl/zagospodarowanieprzestrzenne/app/StrefaPlanistyczna/PL.ZIPPZP.10542/060104-POG/1POG-374SZ/20251110T090000
przestrzen nazw	PL.ZIPPZP.10542/060104-POG
lokalny id	1POG-374SZ
wersja id	20251110T090000
poczatek wersji obiektu	2025-11-10T09:00
nazwa	strefa wielofunkcyjna z zabudową zagrodową
oznaczenie	374SZ
symbol	SZ
obowiazuje od	2025-10-24
obowiazuje do	obecnie
status	w opracowaniu https://inspire.ec.europa.eu/codelist/ProcessStepGeneralValue/elaboration
charakter ustalenia	ogólnie wiążące https://inspire.ec.europa.eu/codelist/RegulationNatureValue/generallyBinding
profil podstawowy	teren zabudowy zagrodowej teren produkcji w gospodarstwach rolnych teren akwakultury i obsługi rybactwa teren komunikacji teren zieleni urządzonej teren ogrodów działkowych teren infrastruktury technicznej
profil dodatkowy	teren usług teren zieleni naturalnej teren lasu teren wód
maksymalna nadziemna	

intensywnosc zabudowy	0.8
maksymalny udzial powierzchni zabudowy	60%
maksymalna wysokosc zabudowy	15.0 m
minimalny udzial powierzchni biologicznie czynnej	30%
geometria	
plan	https://www.gov.pl/zagospodarowanieprzestrzenne/app/AktPlanowaniaPrzestrzennego/PL.ZIPPZP.10542/060104-POG/1POG
strefa planistyczna	PL.ZIPPZP.10542_060104-POG_1POG-375SZ_20251110T090000
identifier	https://www.gov.pl/zagospodarowanieprzestrzenne/app/StrefaPlanistyczna/PL.ZIPPZP.10542/060104-POG/1POG-375SZ/20251110T090000
przestrzen nazw	PL.ZIPPZP.10542/060104-POG
lokalny id	1POG-375SZ
wersja id	20251110T090000
poczatek wersji obiektu	2025-11-10T09:00
nazwa	strefa wielofunkcyjna z zabudową zagrodową
oznaczenie	375SZ
symbol	SZ
obowiazuje od	2025-10-24
obowiazuje do	obecnie
status	w opracowaniu https://inspire.ec.europa.eu/codelist/ProcessStepGeneralValue/elaboration
charakter ustalenia	ogólnie wiążące https://inspire.ec.europa.eu/codelist/RegulationNatureValue/generallyBinding
profil podstawowy	teren zabudowy zagrodowej teren produkcji w gospodarstwach rolnych teren akwakultury i obsługi rybactwa teren komunikacji teren zieleni urządzonej teren ogrodów działkowych teren infrastruktury technicznej
profil dodatkowy	teren usług teren zieleni naturalnej

	teren lasu teren wód
maksymalna nadziemna intensywnosc zabudowy	0.8
maksymalny udzial powierzchni zabudowy	60%
maksymalna wysokosc zabudowy	15.0 m
minimalny udzial powierzchni biologicznie czynnej	30%
geometria	
plan	https://www.gov.pl/zagospodarowanieprzestrzenne/app /AktPlanowaniaPrzestrzennego/PL.ZIPPZP.10542/060104-POG/1POG

strefa planistyczna	PL.ZIPPZP.10542_060104-POG_1POG-376SZ_20251110T090000
identifier	https://www.gov.pl/zagospodarowanieprzestrzenne/app /StrefaPlanistyczna/PL.ZIPPZP.10542/060104-POG/1POG-376SZ /20251110T090000
przestrzen nazw	PL.ZIPPZP.10542/060104-POG
lokalny id	1POG-376SZ
wersja id	20251110T090000
poczatek wersji obiektu	2025-11-10T09:00
nazwa	strefa wielofunkcyjna z zabudową zagrodową
oznaczenie	376SZ
symbol	SZ
obowiazuje od	2025-10-24
obowiazuje do	obecnie
status	w opracowaniu https://inspire.ec.europa.eu/codelist/ProcessStepGeneralValue /elaboration
charakter ustalenia	ogólnie wiążące https://inspire.ec.europa.eu/codelist/RegulationNatureValue /generallyBinding
profil podstawowy	teren zabudowy zagrodowej teren produkcji w gospodarstwach rolnych teren akwakultury i obsługi rybactwa teren komunikacji teren zieleni urządzonej teren ogrodów działkowych teren infrastruktury technicznej

profil dodatkowy	teren usług teren zieleni naturalnej teren lasu teren wód
maksymalna nadziemna intensywnosc zabudowy	0.8
maksymalny udzial powierzchni zabudowy	60%
maksymalna wysokosc zabudowy	15.0 m
minimalny udzial powierzchni biologicznie czynnej	30%
geometria	
plan	https://www.gov.pl/zagospodarowanieprzestrzenne/app /AktPlanowaniaPrzestrzennego/PL.ZIPPZP.10542/060104-POG/1POG

strefa planistyczna	PL.ZIPPZP.10542_060104-POG_1POG-377SZ_20251110T090000
identifier	https://www.gov.pl/zagospodarowanieprzestrzenne/app /StrefaPlanistyczna/PL.ZIPPZP.10542/060104-POG/1POG-377SZ /20251110T090000
przestrzen nazw	PL.ZIPPZP.10542/060104-POG
lokalny id	1POG-377SZ
wersja id	20251110T090000
poczatek wersji obiektu	2025-11-10T09:00
nazwa	strefa wielofunkcyjna z zabudową zagrodową
oznaczenie	377SZ
symbol	SZ
obowiazuje od	2025-10-24
obowiazuje do	obecnie
status	w opracowaniu https://inspire.ec.europa.eu/codelist/ProcessStepGeneralValue /elaboration
charakter ustalenia	ogólnie wiążące https://inspire.ec.europa.eu/codelist/RegulationNatureValue /generallyBinding
profil podstawowy	teren zabudowy zagrodowej teren produkcji w gospodarstwach rolnych teren akwakultury i obsługi rybactwa teren komunikacji

	teren zieleni urządzonej teren ogrodów działkowych teren infrastruktury technicznej
profil dodatkowy	teren usług teren zieleni naturalnej teren lasu teren wód
maksymalna nadziemna intensywnosc zabudowy	0.8
maksymalny udzial powierzchni zabudowy	60%
maksymalna wysokosc zabudowy	15.0 m
minimalny udzial powierzchni biologicznie czynnej	30%
geometria	
plan	https://www.gov.pl/zagospodarowanieprzestrzenne/app /AktPlanowaniaPrzestrzennego/PL.ZIPPZP.10542/060104-POG/1POG

strefa planistyczna	PL.ZIPPZP.10542_060104-POG_1POG-378SZ_20251110T090000
identifier	https://www.gov.pl/zagospodarowanieprzestrzenne/app /StrefaPlanistyczna/PL.ZIPPZP.10542/060104-POG/1POG-378SZ /20251110T090000
przestrzen nazw	PL.ZIPPZP.10542/060104-POG
lokalny id	1POG-378SZ
wersja id	20251110T090000
poczatek wersji obiektu	2025-11-10T09:00
nazwa	strefa wielofunkcyjna z zabudową zagrodową
oznaczenie	378SZ
symbol	SZ
obowiazuje od	2025-10-24
obowiazuje do	obecnie
status	w opracowaniu https://inspire.ec.europa.eu/codelist/ProcessStepGeneralValue /elaboration
charakter ustalenia	ogólnie wiążące https://inspire.ec.europa.eu/codelist/RegulationNatureValue /generallyBinding
profil podstawowy	teren zabudowy zagrodowej

	teren produkcji w gospodarstwach rolnych teren akwakultury i obsługi rybactwa teren komunikacji teren zieleni urządzonej teren ogrodów działkowych teren infrastruktury technicznej
profil dodatkowy	teren usług teren zieleni naturalnej teren lasu teren wód
maksymalna nadziemna intensywnosc zabudowy	0.8
maksymalny udzial powierzchni zabudowy	60%
maksymalna wysokosc zabudowy	15.0 m
minimalny udzial powierzchni biologicznie czynnej	30%
geometria	
plan	https://www.gov.pl/zagospodarowanieprzestrzenne/app /AktPlanowaniaPrzestrzennego/PL.ZIPPZP.10542/060104-POG/1POG

strefa planistyczna	PL.ZIPPZP.10542_060104-POG_1POG-379SZ_20251110T090000
identifier	https://www.gov.pl/zagospodarowanieprzestrzenne/app /StrefaPlanistyczna/PL.ZIPPZP.10542/060104-POG/1POG-379SZ /20251110T090000
przestrzen nazw	PL.ZIPPZP.10542/060104-POG
lokalny id	1POG-379SZ
wersja id	20251110T090000
poczatek wersji obiektu	2025-11-10T09:00
nazwa	strefa wielofunkcyjna z zabudową zagrodową
oznaczenie	379SZ
symbol	SZ
obowiazuje od	2025-10-24
obowiazuje do	obecnie
status	w opracowaniu https://inspire.ec.europa.eu/codelist/ProcessStepGeneralValue /elaboration
charakter ustalenia	ogólnie wiążące https://inspire.ec.europa.eu/codelist/RegulationNatureValue

	/generallyBinding
profil podstawowy	teren zabudowy zagrodowej teren produkcji w gospodarstwach rolnych teren akwakultury i obsługi rybactwa teren komunikacji teren zieleni urządzonej teren ogrodów działkowych teren infrastruktury technicznej
profil dodatkowy	teren usług teren zieleni naturalnej teren lasu teren wód
maksymalna nadziemna intensywnosc zabudowy	0.8
maksymalny udzial powierzchni zabudowy	60%
maksymalna wysokosc zabudowy	15.0 m
minimalny udzial powierzchni biologicznie czynnej	30%
geometria	
plan	https://www.gov.pl/zagospodarowanieprzestrzenne/app /AktPlanowaniaPrzestrzennego/PL.ZIPPZP.10542/060104-POG/1POG
strefa planistyczna	PL.ZIPPZP.10542_060104-POG_1POG-380SZ_20251110T090000
identifier	https://www.gov.pl/zagospodarowanieprzestrzenne/app /StrefaPlanistyczna/PL.ZIPPZP.10542/060104-POG/1POG-380SZ /20251110T090000
przestrzen nazw	PL.ZIPPZP.10542/060104-POG
lokalny id	1POG-380SZ
wersja id	20251110T090000
poczatek wersji obiektu	2025-11-10T09:00
nazwa	strefa wielofunkcyjna z zabudową zagrodową
oznaczenie	380SZ
symbol	SZ
obowiazuje od	2025-10-24
obowiazuje do	obecnie
status	w opracowaniu https://inspire.ec.europa.eu/codelist/ProcessStepGeneralValue /elaboration

charakter ustalenia	ogólnie wiążące https://inspire.ec.europa.eu/codelist/RegulationNatureValue/generallyBinding
profil podstawowy	teren zabudowy zagrodowej teren produkcji w gospodarstwach rolnych teren akwakultury i obsługi rybactwa teren komunikacji teren zieleni urządzonej teren ogrodów działkowych teren infrastruktury technicznej
profil dodatkowy	teren usług teren zieleni naturalnej teren lasu teren wód
maksymalna nadziemna intensywnosc zabudowy	0.8
maksymalny udzial powierzchni zabudowy	60%
maksymalna wysokosc zabudowy	15.0 m
minimalny udzial powierzchni biologicznie czynnej	30%
geometria	
plan	https://www.gov.pl/zagospodarowanieprzestrzenne/app/AktPlanowaniaPrzestrzennego/PL.ZIPPZP.10542/060104-POG/1POG

strefa planistyczna	PL.ZIPPZP.10542_060104-POG_1POG-381SZ_20251110T090000
identifier	https://www.gov.pl/zagospodarowanieprzestrzenne/app/StrefaPlanistyczna/PL.ZIPPZP.10542/060104-POG/1POG-381SZ/20251110T090000
przestrzen nazw	PL.ZIPPZP.10542/060104-POG
lokalny id	1POG-381SZ
wersja id	20251110T090000
poczatek wersji obiektu	2025-11-10T09:00
nazwa	strefa wielofunkcyjna z zabudową zagrodową
oznaczenie	381SZ
symbol	SZ
obowiazuje od	2025-10-24
obowiazuje do	obecnie

status	w opracowaniu https://inspire.ec.europa.eu/codelist/ProcessStepGeneralValue/elaboration
charakter ustalenia	ogólnie wiążące https://inspire.ec.europa.eu/codelist/RegulationNatureValue/generallyBinding
profil podstawowy	teren zabudowy zagrodowej teren produkcji w gospodarstwach rolnych teren akwakultury i obsługi rybactwa teren komunikacji teren zieleni urządzonej teren ogrodów działkowych teren infrastruktury technicznej
profil dodatkowy	teren usług teren zieleni naturalnej teren lasu teren wód
maksymalna nadziemna intensywnosc zabudowy	0.8
maksymalny udzial powierzchni zabudowy	60%
maksymalna wysokosc zabudowy	15.0 m
minimalny udzial powierzchni biologicznie czynnej	30%
geometria	
plan	https://www.gov.pl/zagospodarowanieprzestrzenne/app/AktPlanowaniaPrzestrzennego/PL.ZIPPZP.10542/060104-POG/1POG

strefa planistyczna	PL.ZIPPZP.10542_060104-POG_1POG-382SZ_20251110T090000
identifier	https://www.gov.pl/zagospodarowanieprzestrzenne/app/StrefaPlanistyczna/PL.ZIPPZP.10542/060104-POG/1POG-382SZ/20251110T090000
przestrzen nazw	PL.ZIPPZP.10542/060104-POG
lokalny id	1POG-382SZ
wersja id	20251110T090000
poczatek wersji obiektu	2025-11-10T09:00
nazwa	strefa wielofunkcyjna z zabudową zagrodową
oznaczenie	382SZ
symbol	SZ

obowiazuje od	2025-10-24
obowiazuje do	obecnie
status	w opracowaniu https://inspire.ec.europa.eu/codelist/ProcessStepGeneralValue/elaboration
charakter ustalenia	ogólnie wiążące https://inspire.ec.europa.eu/codelist/RegulationNatureValue/generallyBinding
profil podstawowy	teren zabudowy zagrodowej teren produkcji w gospodarstwach rolnych teren akwakultury i obsługi rybactwa teren komunikacji teren zieleni urządzonej teren ogrodów działkowych teren infrastruktury technicznej
profil dodatkowy	teren usług teren zieleni naturalnej teren lasu teren wód
maksymalna nadziemna intensywnosc zabudowy	0.8
maksymalny udzial powierzchni zabudowy	60%
maksymalna wysokosc zabudowy	15.0 m
minimalny udzial powierzchni biologicznie czynnej	30%
geometria	
plan	https://www.gov.pl/zagospodarowanieprzestrzenne/app/AktPlanowaniaPrzestrzennego/PL.ZIPPZP.10542/060104-POG/1POG

strefa planistyczna	PL.ZIPPZP.10542_060104-POG_1POG-383SZ_20251110T090000
identifier	https://www.gov.pl/zagospodarowanieprzestrzenne/app/StrefaPlanistyczna/PL.ZIPPZP.10542/060104-POG/1POG-383SZ/20251110T090000
przestrzen nazw	PL.ZIPPZP.10542/060104-POG
lokalny id	1POG-383SZ
wersja id	20251110T090000
poczatek wersji obiektu	2025-11-10T09:00
nazwa	strefa wielofunkcyjna z zabudową zagrodową

oznaczenie	383SZ
symbol	SZ
obowiazuje od	2025-10-24
obowiazuje do	obecnie
status	w opracowaniu https://inspire.ec.europa.eu/codelist/ProcessStepGeneralValue/elaboration
charakter ustalenia	ogólnie wiążące https://inspire.ec.europa.eu/codelist/RegulationNatureValue/generallyBinding
profil podstawowy	teren zabudowy zagrodowej teren produkcji w gospodarstwach rolnych teren akwakultury i obsługi rybactwa teren komunikacji teren zieleni urządzonej teren ogrodów działkowych teren infrastruktury technicznej
profil dodatkowy	teren usług teren zieleni naturalnej teren lasu teren wód
maksymalna nadziemna intensywnosc zabudowy	0.8
maksymalny udzial powierzchni zabudowy	60%
maksymalna wysokosc zabudowy	15.0 m
minimalny udzial powierzchni biologicznie czynnej	30%
geometria	
plan	https://www.gov.pl/zagospodarowanieprzestrzenne/app/AktPlanowaniaPrzestrzennego/PL.ZIPPZP.10542/060104-POG/1POG

strefa planistyczna	PL.ZIPPZP.10542_060104-POG_1POG-384SZ_20251110T090000
identifier	https://www.gov.pl/zagospodarowanieprzestrzenne/app/StrefaPlanistyczna/PL.ZIPPZP.10542/060104-POG/1POG-384SZ/20251110T090000
przestrzen nazw	PL.ZIPPZP.10542/060104-POG
lokalny id	1POG-384SZ
wersja id	20251110T090000

poczatek wersji obiektu	2025-11-10T09:00
nazwa	strefa wielofunkcyjna z zabudową zagrodową
oznaczenie	384SZ
symbol	SZ
obowiazuje od	2025-10-24
obowiazuje do	obecnie
status	w opracowaniu https://inspire.ec.europa.eu/codelist/ProcessStepGeneralValue/elaboration
charakter ustalenia	ogólnie wiążące https://inspire.ec.europa.eu/codelist/RegulationNatureValue/generallyBinding
profil podstawowy	teren zabudowy zagrodowej teren produkcji w gospodarstwach rolnych teren akwakultury i obsługi rybactwa teren komunikacji teren zieleni urządzonej teren ogrodów działkowych teren infrastruktury technicznej
profil dodatkowy	teren usług teren zieleni naturalnej teren lasu teren wód
maksymalna nadziemna intensywnosc zabudowy	0.8
maksymalny udzial powierzchni zabudowy	60%
maksymalna wysokosc zabudowy	15.0 m
minimalny udzial powierzchni biologicznie czynnej	30%
geometria	
plan	https://www.gov.pl/zagospodarowanieprzestrzenne/app/AktPlanowaniaPrzestrzennego/PL.ZIPPZP.10542/060104-POG/1POG

strefa planistyczna	PL.ZIPPZP.10542_060104-POG_1POG-385SZ_20251110T090000
identifier	https://www.gov.pl/zagospodarowanieprzestrzenne/app/StrefaPlanistyczna/PL.ZIPPZP.10542/060104-POG/1POG-385SZ/20251110T090000
przestrzen nazw	PL.ZIPPZP.10542/060104-POG

lokalny id	1POG-385SZ
wersja id	20251110T090000
poczatek wersji obiektu	2025-11-10T09:00
nazwa	strefa wielofunkcyjna z zabudową zagrodową
oznaczenie	385SZ
symbol	SZ
obowiazuje od	2025-10-24
obowiazuje do	obecnie
status	w opracowaniu https://inspire.ec.europa.eu/codelist/ProcessStepGeneralValue/elaboration
charakter ustalenia	ogólnie wiążące https://inspire.ec.europa.eu/codelist/RegulationNatureValue/generallyBinding
profil podstawowy	teren zabudowy zagrodowej teren produkcji w gospodarstwach rolnych teren akwakultury i obsługi rybactwa teren komunikacji teren zieleni urządzonej teren ogrodów działkowych teren infrastruktury technicznej
profil dodatkowy	teren usług teren zieleni naturalnej teren lasu teren wód
maksymalna nadziemna intensywnosc zabudowy	0.8
maksymalny udzial powierzchni zabudowy	60%
maksymalna wysokosc zabudowy	15.0 m
minimalny udzial powierzchni biologicznie czynnej	30%
geometria	
plan	https://www.gov.pl/zagospodarowanieprzestrzenne/app/AktPlanowaniaPrzestrzennego/PL.ZIPPZP.10542/060104-POG/1POG

strefa planistyczna	PL.ZIPPZP.10542_060104-POG_1POG-386SZ_20251110T090000
identifier	https://www.gov.pl/zagospodarowanieprzestrzenne/app/StrefaPlanistyczna/PL.ZIPPZP.10542/060104-POG/1POG-386SZ

	/20251110T090000
przestrzen nazw	PL.ZIPPZP.10542/060104-POG
lokalny id	1POG-386SZ
wersja id	20251110T090000
poczatek wersji obiektu	2025-11-10T09:00
nazwa	strefa wielofunkcyjna z zabudową zagrodową
oznaczenie	386SZ
symbol	SZ
obowiazuje od	2025-10-24
obowiazuje do	obecnie
status	w opracowaniu https://inspire.ec.europa.eu/codelist/ProcessStepGeneralValue/elaboration
charakter ustalenia	ogólnie wiążące https://inspire.ec.europa.eu/codelist/RegulationNatureValue/generallyBinding
profil podstawowy	teren zabudowy zagrodowej teren produkcji w gospodarstwach rolnych teren akwakultury i obsługi rybactwa teren komunikacji teren zieleni urządzonej teren ogrodów działkowych teren infrastruktury technicznej
profil dodatkowy	teren usług teren zieleni naturalnej teren lasu teren wód
maksymalna nadziemna intensywnosc zabudowy	0.8
maksymalny udzial powierzchni zabudowy	60%
maksymalna wysokosc zabudowy	15.0 m
minimalny udzial powierzchni biologicznie czynnej	30%
geometria	
plan	https://www.gov.pl/zagospodarowanieprzestrzenne/app/AktPlanowaniaPrzestrzennego/PL.ZIPPZP.10542/060104-POG/1POG
strefa planistyczna	PL.ZIPPZP.10542_060104-POG_1POG-387SZ_20260512T110305

identifier	https://www.gov.pl/zagospodarowanieprzestrzenne/app /StrefaPlanistyczna/PL.ZIPPZP.10542/060104-POG/1POG-387SZ /20260512T110305
przestrzen nazw	PL.ZIPPZP.10542/060104-POG
lokalny id	1POG-387SZ
wersja id	20260512T110305
poczatek wersji obiektu	2026-05-12T11:03:05
nazwa	strefa wielofunkcyjna z zabudową zagrodową
oznaczenie	387SZ
symbol	SZ
obowiazuje od	2025-10-24
obowiazuje do	obecnie
status	w opracowaniu https://inspire.ec.europa.eu/codelist/ProcessStepGeneralValue /elaboration
charakter ustalenia	ogólnie wiążące https://inspire.ec.europa.eu/codelist/RegulationNatureValue /generallyBinding
profil podstawowy	teren zabudowy zagrodowej teren produkcji w gospodarstwach rolnych teren akwakultury i obsługi rybactwa teren komunikacji teren zieleni urządzonej teren ogrodów działkowych teren infrastruktury technicznej
profil dodatkowy	teren usług teren zieleni naturalnej teren lasu teren wód
maksymalna nadziemna intensywnosc zabudowy	0.8
maksymalny udzial powierzchni zabudowy	60%
maksymalna wysokosc zabudowy	15.0 m
minimalny udzial powierzchni biologicznie czynnej	30%
geometria	
plan	https://www.gov.pl/zagospodarowanieprzestrzenne/app

	/AktPlanowaniaPrzestrzennego/PL.ZIPPZP.10542/060104-POG/1POG
strefa planistyczna	PL.ZIPPZP.10542_060104-POG_1POG-388SZ_20251110T090000
identifier	https://www.gov.pl/zagospodarowanieprzestrzenne/app /StrefaPlanistyczna/PL.ZIPPZP.10542/060104-POG/1POG-388SZ /20251110T090000
przestrzen nazw	PL.ZIPPZP.10542/060104-POG
lokalny id	1POG-388SZ
wersja id	20251110T090000
poczatek wersji obiektu	2025-11-10T09:00
nazwa	strefa wielofunkcyjna z zabudową zagrodową
oznaczenie	388SZ
symbol	SZ
obowiazuje od	2025-10-24
obowiazuje do	obecnie
status	w opracowaniu https://inspire.ec.europa.eu/codelist/ProcessStepGeneralValue /elaboration
charakter ustalenia	ogólnie wiążące https://inspire.ec.europa.eu/codelist/RegulationNatureValue /generallyBinding
profil podstawowy	teren zabudowy zagrodowej teren produkcji w gospodarstwach rolnych teren akwakultury i obsługi rybactwa teren komunikacji teren zieleni urządzonej teren ogrodów działkowych teren infrastruktury technicznej
profil dodatkowy	teren usług teren zieleni naturalnej teren lasu teren wód
maksymalna nadziemna intensywnosc zabudowy	0.8
maksymalny udzial powierzchni zabudowy	60%
maksymalna wysokosc zabudowy	15.0 m
minimalny udzial powierzchni biologicznie czynnej	30%
geometria	



plan	https://www.gov.pl/zagospodarowanieprzestrzenne/app /AktPlanowaniaPrzestrzennego/PL.ZIPPZP.10542/060104-POG/1POG
strefa planistyczna	PL.ZIPPZP.10542_060104-POG_1POG-389SZ_20251110T090000
identifier	https://www.gov.pl/zagospodarowanieprzestrzenne/app /StrefaPlanistyczna/PL.ZIPPZP.10542/060104-POG/1POG-389SZ /20251110T090000
przestrzen nazw	PL.ZIPPZP.10542/060104-POG
lokalny id	1POG-389SZ
wersja id	20251110T090000
poczatek wersji obiektu	2025-11-10T09:00
nazwa	strefa wielofunkcyjna z zabudową zagrodową
oznaczenie	389SZ
symbol	SZ
obowiazuje od	2025-10-24
obowiazuje do	obecnie
status	w opracowaniu https://inspire.ec.europa.eu/codelist/ProcessStepGeneralValue /elaboration
charakter ustalenia	ogólnie wiążące https://inspire.ec.europa.eu/codelist/RegulationNatureValue /generallyBinding
profil podstawowy	teren zabudowy zagrodowej teren produkcji w gospodarstwach rolnych teren akwakultury i obsługi rybactwa teren komunikacji teren zieleni urządzonej teren ogrodów działkowych teren infrastruktury technicznej
profil dodatkowy	teren usług teren zieleni naturalnej teren lasu teren wód
maksymalna nadziemna intensywnosc zabudowy	0.8
maksymalny udzial powierzchni zabudowy	60%
maksymalna wysokosc zabudowy	15.0 m

minimalny udzial powierzchni biologicznie czynnej	30%
geometria	
plan	https://www.gov.pl/zagospodarowanieprzestrzenne/app/AktPlanowaniaPrzestrzennego/PL.ZIPPZP.10542/060104-POG/1POG
strefa planistyczna	PL.ZIPPZP.10542_060104-POG_1POG-390SZ_20251110T090000
identifier	https://www.gov.pl/zagospodarowanieprzestrzenne/app/StrefaPlanistyczna/PL.ZIPPZP.10542/060104-POG/1POG-390SZ/20251110T090000
przestrzen nazw	PL.ZIPPZP.10542/060104-POG
lokalny id	1POG-390SZ
wersja id	20251110T090000
poczatek wersji obiektu	2025-11-10T09:00
nazwa	strefa wielofunkcyjna z zabudową zagrodową
oznaczenie	390SZ
symbol	SZ
obowiazuje od	2025-10-24
obowiazuje do	obecnie
status	w opracowaniu https://inspire.ec.europa.eu/codelist/ProcessStepGeneralValue/elaboration
charakter ustalenia	ogólnie wiążące https://inspire.ec.europa.eu/codelist/RegulationNatureValue/generallyBinding
profil podstawowy	teren zabudowy zagrodowej teren produkcji w gospodarstwach rolnych teren akwakultury i obsługi rybactwa teren komunikacji teren zieleni urządzonej teren ogrodów działkowych teren infrastruktury technicznej
profil dodatkowy	teren usług teren zieleni naturalnej teren lasu teren wód
maksymalna nadziemna intensywnosc zabudowy	0.8
maksymalny udzial powierzchni	

zabudowy	60%
maksymalna wysokosc zabudowy	15.0 m
minimalny udzial powierzchni biologicznie czynnej	30%
geometria	
plan	https://www.gov.pl/zagospodarowanieprzestrzenne/app/AktPlanowaniaPrzestrzennego/PL.ZIPPZP.10542/060104-POG/1POG

strefa planistyczna	PL.ZIPPZP.10542_060104-POG_1POG-391SZ_20251110T090000
identifier	https://www.gov.pl/zagospodarowanieprzestrzenne/app/StrefaPlanistyczna/PL.ZIPPZP.10542/060104-POG/1POG-391SZ/20251110T090000
przestrzen nazw	PL.ZIPPZP.10542/060104-POG
lokalny id	1POG-391SZ
wersja id	20251110T090000
poczatek wersji obiektu	2025-11-10T09:00
nazwa	strefa wielofunkcyjna z zabudową zagrodową
oznaczenie	391SZ
symbol	SZ
obowiazuje od	2025-10-24
obowiazuje do	obecnie
status	w opracowaniu https://inspire.ec.europa.eu/codelist/ProcessStepGeneralValue/elaboration
charakter ustalenia	ogólnie wiążące https://inspire.ec.europa.eu/codelist/RegulationNatureValue/generallyBinding
profil podstawowy	teren zabudowy zagrodowej teren produkcji w gospodarstwach rolnych teren akwakultury i obsługi rybactwa teren komunikacji teren zieleni urządzonej teren ogrodów działkowych teren infrastruktury technicznej
profil dodatkowy	teren usług teren zieleni naturalnej teren lasu teren wód
maksymalna nadziemna	

intensywnosc zabudowy	0.8
maksymalny udzial powierzchni zabudowy	60%
maksymalna wysokosc zabudowy	15.0 m
minimalny udzial powierzchni biologicznie czynnej	30%
geometria	
plan	https://www.gov.pl/zagospodarowanieprzestrzenne/app/AktPlanowaniaPrzestrzennego/PL.ZIPPZP.10542/060104-POG/1POG
strefa planistyczna	PL.ZIPPZP.10542_060104-POG_1POG-392SZ_20251110T090000
identifier	https://www.gov.pl/zagospodarowanieprzestrzenne/app/StrefaPlanistyczna/PL.ZIPPZP.10542/060104-POG/1POG-392SZ/20251110T090000
przestrzen nazw	PL.ZIPPZP.10542/060104-POG
lokalny id	1POG-392SZ
wersja id	20251110T090000
poczatek wersji obiektu	2025-11-10T09:00
nazwa	strefa wielofunkcyjna z zabudową zagrodową
oznaczenie	392SZ
symbol	SZ
obowiazuje od	2025-10-24
obowiazuje do	obecnie
status	w opracowaniu https://inspire.ec.europa.eu/codelist/ProcessStepGeneralValue/elaboration
charakter ustalenia	ogólnie wiążące https://inspire.ec.europa.eu/codelist/RegulationNatureValue/generallyBinding
profil podstawowy	teren zabudowy zagrodowej teren produkcji w gospodarstwach rolnych teren akwakultury i obsługi rybactwa teren komunikacji teren zieleni urządzonej teren ogrodów działkowych teren infrastruktury technicznej
profil dodatkowy	teren usług teren zieleni naturalnej

	teren lasu teren wód
maksymalna nadziemna intensywnosc zabudowy	0.8
maksymalny udzial powierzchni zabudowy	60%
maksymalna wysokosc zabudowy	15.0 m
minimalny udzial powierzchni biologicznie czynnej	30%
geometria	
plan	https://www.gov.pl/zagospodarowanieprzestrzenne/app /AktPlanowaniaPrzestrzennego/PL.ZIPPZP.10542/060104-POG/1POG

strefa planistyczna	PL.ZIPPZP.10542_060104-POG_1POG-393SZ_20251110T090000
identifier	https://www.gov.pl/zagospodarowanieprzestrzenne/app /StrefaPlanistyczna/PL.ZIPPZP.10542/060104-POG/1POG-393SZ /20251110T090000
przestrzen nazw	PL.ZIPPZP.10542/060104-POG
lokalny id	1POG-393SZ
wersja id	20251110T090000
poczatek wersji obiektu	2025-11-10T09:00
nazwa	strefa wielofunkcyjna z zabudową zagrodową
oznaczenie	393SZ
symbol	SZ
obowiazuje od	2025-10-24
obowiazuje do	obecnie
status	w opracowaniu https://inspire.ec.europa.eu/codelist/ProcessStepGeneralValue /elaboration
charakter ustalenia	ogólnie wiążące https://inspire.ec.europa.eu/codelist/RegulationNatureValue /generallyBinding
profil podstawowy	teren zabudowy zagrodowej teren produkcji w gospodarstwach rolnych teren akwakultury i obsługi rybactwa teren komunikacji teren zieleni urządzonej teren ogrodów działkowych teren infrastruktury technicznej

profil dodatkowy	teren usług teren zieleni naturalnej teren lasu teren wód
maksymalna nadziemna intensywnosc zabudowy	0.8
maksymalny udzial powierzchni zabudowy	60%
maksymalna wysokosc zabudowy	15.0 m
minimalny udzial powierzchni biologicznie czynnej	30%
geometria	
plan	https://www.gov.pl/zagospodarowanieprzestrzenne/app/AktPlanowaniaPrzestrzennego/PL.ZIPPZP.10542/060104-POG/1POG

strefa planistyczna	PL.ZIPPZP.10542_060104-POG_1POG-394SZ_20251110T090000
identifier	https://www.gov.pl/zagospodarowanieprzestrzenne/app/StrefaPlanistyczna/PL.ZIPPZP.10542/060104-POG/1POG-394SZ/20251110T090000
przestrzen nazw	PL.ZIPPZP.10542/060104-POG
lokalny id	1POG-394SZ
wersja id	20251110T090000
poczatek wersji obiektu	2025-11-10T09:00
nazwa	strefa wielofunkcyjna z zabudową zagrodową
oznaczenie	394SZ
symbol	SZ
obowiazuje od	2025-10-24
obowiazuje do	obecnie
status	w opracowaniu https://inspire.ec.europa.eu/codelist/ProcessStepGeneralValue/elaboration
charakter ustalenia	ogólnie wiążące https://inspire.ec.europa.eu/codelist/RegulationNatureValue/generallyBinding
profil podstawowy	teren zabudowy zagrodowej teren produkcji w gospodarstwach rolnych teren akwakultury i obsługi rybactwa teren komunikacji

	teren zieleni urządzonej teren ogrodów działkowych teren infrastruktury technicznej
profil dodatkowy	teren usług teren zieleni naturalnej teren lasu teren wód
maksymalna nadziemna intensywnosc zabudowy	0.8
maksymalny udzial powierzchni zabudowy	60%
maksymalna wysokosc zabudowy	15.0 m
minimalny udzial powierzchni biologicznie czynnej	30%
geometria	
plan	https://www.gov.pl/zagospodarowanieprzestrzenne/app /AktPlanowaniaPrzestrzennego/PL.ZIPPZP.10542/060104-POG/1POG

strefa planistyczna	PL.ZIPPZP.10542_060104-POG_1POG-395SZ_20251110T090000
identifier	https://www.gov.pl/zagospodarowanieprzestrzenne/app /StrefaPlanistyczna/PL.ZIPPZP.10542/060104-POG/1POG-395SZ /20251110T090000
przestrzen nazw	PL.ZIPPZP.10542/060104-POG
lokalny id	1POG-395SZ
wersja id	20251110T090000
poczatek wersji obiektu	2025-11-10T09:00
nazwa	strefa wielofunkcyjna z zabudową zagrodową
oznaczenie	395SZ
symbol	SZ
obowiazuje od	2025-10-24
obowiazuje do	obecnie
status	w opracowaniu https://inspire.ec.europa.eu/codelist/ProcessStepGeneralValue /elaboration
charakter ustalenia	ogólnie wiążące https://inspire.ec.europa.eu/codelist/RegulationNatureValue /generallyBinding
profil podstawowy	teren zabudowy zagrodowej

	teren produkcji w gospodarstwach rolnych teren akwakultury i obsługi rybactwa teren komunikacji teren zieleni urządzonej teren ogrodów działkowych teren infrastruktury technicznej
profil dodatkowy	teren usług teren zieleni naturalnej teren lasu teren wód
maksymalna nadziemna intensywnosc zabudowy	0.8
maksymalny udzial powierzchni zabudowy	60%
maksymalna wysokosc zabudowy	15.0 m
minimalny udzial powierzchni biologicznie czynnej	30%
geometria	
plan	https://www.gov.pl/zagospodarowanieprzestrzenne/app /AktPlanowaniaPrzestrzennego/PL.ZIPPZP.10542/060104-POG/1POG

strefa planistyczna	PL.ZIPPZP.10542_060104-POG_1POG-396SZ_20251110T090000
identifier	https://www.gov.pl/zagospodarowanieprzestrzenne/app /StrefaPlanistyczna/PL.ZIPPZP.10542/060104-POG/1POG-396SZ /20251110T090000
przestrzen nazw	PL.ZIPPZP.10542/060104-POG
lokalny id	1POG-396SZ
wersja id	20251110T090000
poczatek wersji obiektu	2025-11-10T09:00
nazwa	strefa wielofunkcyjna z zabudową zagrodową
oznaczenie	396SZ
symbol	SZ
obowiazuje od	2025-10-24
obowiazuje do	obecnie
status	w opracowaniu https://inspire.ec.europa.eu/codelist/ProcessStepGeneralValue /elaboration
charakter ustalenia	ogólnie wiążące https://inspire.ec.europa.eu/codelist/RegulationNatureValue

	/generallyBinding
profil podstawowy	teren zabudowy zagrodowej teren produkcji w gospodarstwach rolnych teren akwakultury i obsługi rybactwa teren komunikacji teren zieleni urządzonej teren ogrodów działkowych teren infrastruktury technicznej
profil dodatkowy	teren usług teren zieleni naturalnej teren lasu teren wód
maksymalna nadziemna intensywnosc zabudowy	0.8
maksymalny udzial powierzchni zabudowy	60%
maksymalna wysokosc zabudowy	15.0 m
minimalny udzial powierzchni biologicznie czynnej	30%
geometria	
plan	https://www.gov.pl/zagospodarowanieprzestrzenne/app /AktPlanowaniaPrzestrzennego/PL.ZIPPZP.10542/060104-POG/1POG
strefa planistyczna	PL.ZIPPZP.10542_060104-POG_1POG-397SZ_20251110T090000
identifier	https://www.gov.pl/zagospodarowanieprzestrzenne/app /StrefaPlanistyczna/PL.ZIPPZP.10542/060104-POG/1POG-397SZ /20251110T090000
przestrzen nazw	PL.ZIPPZP.10542/060104-POG
lokalny id	1POG-397SZ
wersja id	20251110T090000
poczatek wersji obiektu	2025-11-10T09:00
nazwa	strefa wielofunkcyjna z zabudową zagrodową
oznaczenie	397SZ
symbol	SZ
obowiazuje od	2025-10-24
obowiazuje do	obecnie
status	w opracowaniu https://inspire.ec.europa.eu/codelist/ProcessStepGeneralValue /elaboration

charakter ustalenia	ogólnie wiążące https://inspire.ec.europa.eu/codelist/RegulationNatureValue/generallyBinding
profil podstawowy	teren zabudowy zagrodowej teren produkcji w gospodarstwach rolnych teren akwakultury i obsługi rybactwa teren komunikacji teren zieleni urządzonej teren ogrodów działkowych teren infrastruktury technicznej
profil dodatkowy	teren usług teren zieleni naturalnej teren lasu teren wód
maksymalna nadziemna intensywnosc zabudowy	0.8
maksymalny udzial powierzchni zabudowy	60%
maksymalna wysokosc zabudowy	15.0 m
minimalny udzial powierzchni biologicznie czynnej	30%
geometria	
plan	https://www.gov.pl/zagospodarowanieprzestrzenne/app/AktPlanowaniaPrzestrzennego/PL.ZIPPZP.10542/060104-POG/1POG

strefa planistyczna	PL.ZIPPZP.10542_060104-POG_1POG-398SZ_20251110T090000
identifier	https://www.gov.pl/zagospodarowanieprzestrzenne/app/StrefaPlanistyczna/PL.ZIPPZP.10542/060104-POG/1POG-398SZ/20251110T090000
przestrzen nazw	PL.ZIPPZP.10542/060104-POG
lokalny id	1POG-398SZ
wersja id	20251110T090000
poczatek wersji obiektu	2025-11-10T09:00
nazwa	strefa wielofunkcyjna z zabudową zagrodową
oznaczenie	398SZ
symbol	SZ
obowiazuje od	2025-10-24
obowiazuje do	obecnie

status	w opracowaniu https://inspire.ec.europa.eu/codelist/ProcessStepGeneralValue/elaboration
charakter ustalenia	ogólnie wiążące https://inspire.ec.europa.eu/codelist/RegulationNatureValue/generallyBinding
profil podstawowy	teren zabudowy zagrodowej teren produkcji w gospodarstwach rolnych teren akwakultury i obsługi rybactwa teren komunikacji teren zieleni urządzonej teren ogrodów działkowych teren infrastruktury technicznej
profil dodatkowy	teren usług teren zieleni naturalnej teren lasu teren wód
maksymalna nadziemna intensywnosc zabudowy	0.8
maksymalny udzial powierzchni zabudowy	60%
maksymalna wysokosc zabudowy	15.0 m
minimalny udzial powierzchni biologicznie czynnej	30%
geometria	
plan	https://www.gov.pl/zagospodarowanieprzestrzenne/app/AktPlanowaniaPrzestrzennego/PL.ZIPPZP.10542/060104-POG/1POG

strefa planistyczna	PL.ZIPPZP.10542_060104-POG_1POG-399SZ_20251110T090000
identifier	https://www.gov.pl/zagospodarowanieprzestrzenne/app/StrefaPlanistyczna/PL.ZIPPZP.10542/060104-POG/1POG-399SZ/20251110T090000
przestrzen nazw	PL.ZIPPZP.10542/060104-POG
lokalny id	1POG-399SZ
wersja id	20251110T090000
poczatek wersji obiektu	2025-11-10T09:00
nazwa	strefa wielofunkcyjna z zabudową zagrodową
oznaczenie	399SZ
symbol	SZ

obowiazuje od	2025-10-24
obowiazuje do	obecnie
status	w opracowaniu https://inspire.ec.europa.eu/codelist/ProcessStepGeneralValue/elaboration
charakter ustalenia	ogólnie wiążące https://inspire.ec.europa.eu/codelist/RegulationNatureValue/generallyBinding
profil podstawowy	teren zabudowy zagrodowej teren produkcji w gospodarstwach rolnych teren akwakultury i obsługi rybactwa teren komunikacji teren zieleni urządzonej teren ogrodów działkowych teren infrastruktury technicznej
profil dodatkowy	teren usług teren zieleni naturalnej teren lasu teren wód
maksymalna nadziemna intensywnosc zabudowy	0.8
maksymalny udzial powierzchni zabudowy	60%
maksymalna wysokosc zabudowy	15.0 m
minimalny udzial powierzchni biologicznie czynnej	30%
geometria	
plan	https://www.gov.pl/zagospodarowanieprzestrzenne/app/AktPlanowaniaPrzestrzennego/PL.ZIPPZP.10542/060104-POG/1POG

strefa planistyczna	PL.ZIPPZP.10542_060104-POG_1POG-400SZ_20260512T073207
identifier	https://www.gov.pl/zagospodarowanieprzestrzenne/app/StrefaPlanistyczna/PL.ZIPPZP.10542/060104-POG/1POG-400SZ/20260512T073207
przestrzen nazw	PL.ZIPPZP.10542/060104-POG
lokalny id	1POG-400SZ
wersja id	20260512T073207
poczatek wersji obiektu	2026-05-12T07:32:07
nazwa	strefa wielofunkcyjna z zabudową zagrodową

oznaczenie	400SZ
symbol	SZ
obowiazuje od	2025-10-24
obowiazuje do	obecnie
status	w opracowaniu https://inspire.ec.europa.eu/codelist/ProcessStepGeneralValue/elaboration
charakter ustalenia	ogólnie wiążące https://inspire.ec.europa.eu/codelist/RegulationNatureValue/generallyBinding
profil podstawowy	teren zabudowy zagrodowej teren produkcji w gospodarstwach rolnych teren akwakultury i obsługi rybactwa teren komunikacji teren zieleni urządzonej teren ogrodów działkowych teren infrastruktury technicznej
profil dodatkowy	teren usług teren zieleni naturalnej teren lasu teren wód
maksymalna nadziemna intensywnosc zabudowy	0.8
maksymalny udzial powierzchni zabudowy	60%
maksymalna wysokosc zabudowy	15.0 m
minimalny udzial powierzchni biologicznie czynnej	30%
geometria	
plan	https://www.gov.pl/zagospodarowanieprzestrzenne/app/AktPlanowaniaPrzestrzennego/PL.ZIPPZP.10542/060104-POG/1POG

strefa planistyczna	PL.ZIPPZP.10542_060104-POG_1POG-401SZ_20251110T090000
identifier	https://www.gov.pl/zagospodarowanieprzestrzenne/app/StrefaPlanistyczna/PL.ZIPPZP.10542/060104-POG/1POG-401SZ/20251110T090000
przestrzen nazw	PL.ZIPPZP.10542/060104-POG
lokalny id	1POG-401SZ
wersja id	20251110T090000

poczatek wersji obiektu	2025-11-10T09:00
nazwa	strefa wielofunkcyjna z zabudową zagrodową
oznaczenie	401SZ
symbol	SZ
obowiazuje od	2025-10-24
obowiazuje do	obecnie
status	w opracowaniu https://inspire.ec.europa.eu/codelist/ProcessStepGeneralValue/elaboration
charakter ustalenia	ogólnie wiążące https://inspire.ec.europa.eu/codelist/RegulationNatureValue/generallyBinding
profil podstawowy	teren zabudowy zagrodowej teren produkcji w gospodarstwach rolnych teren akwakultury i obsługi rybactwa teren komunikacji teren zieleni urządzonej teren ogrodów działkowych teren infrastruktury technicznej
profil dodatkowy	teren usług teren zieleni naturalnej teren lasu teren wód
maksymalna nadziemna intensywnosc zabudowy	0.8
maksymalny udzial powierzchni zabudowy	60%
maksymalna wysokosc zabudowy	15.0 m
minimalny udzial powierzchni biologicznie czynnej	30%
geometria	
plan	https://www.gov.pl/zagospodarowanieprzestrzenne/app/AktPlanowaniaPrzestrzennego/PL.ZIPPZP.10542/060104-POG/1POG

strefa planistyczna	PL.ZIPPZP.10542_060104-POG_1POG-402SZ_20251110T090000
identifier	https://www.gov.pl/zagospodarowanieprzestrzenne/app/StrefaPlanistyczna/PL.ZIPPZP.10542/060104-POG/1POG-402SZ/20251110T090000
przestrzen nazw	PL.ZIPPZP.10542/060104-POG

lokalny id	1POG-402SZ
wersja id	20251110T090000
poczatek wersji obiektu	2025-11-10T09:00
nazwa	strefa wielofunkcyjna z zabudową zagrodową
oznaczenie	402SZ
symbol	SZ
obowiazuje od	2025-10-24
obowiazuje do	obecnie
status	w opracowaniu https://inspire.ec.europa.eu/codelist/ProcessStepGeneralValue/elaboration
charakter ustalenia	ogólnie wiążące https://inspire.ec.europa.eu/codelist/RegulationNatureValue/generallyBinding
profil podstawowy	teren zabudowy zagrodowej teren produkcji w gospodarstwach rolnych teren akwakultury i obsługi rybactwa teren komunikacji teren zieleni urządzonej teren ogrodów działkowych teren infrastruktury technicznej
profil dodatkowy	teren usług teren zieleni naturalnej teren lasu teren wód
maksymalna nadziemna intensywnosc zabudowy	0.8
maksymalny udzial powierzchni zabudowy	60%
maksymalna wysokosc zabudowy	15.0 m
minimalny udzial powierzchni biologicznie czynnej	30%
geometria	
plan	https://www.gov.pl/zagospodarowanieprzestrzenne/app/AktPlanowaniaPrzestrzennego/PL.ZIPPZP.10542/060104-POG/1POG

strefa planistyczna	PL.ZIPPZP.10542_060104-POG_1POG-403SZ_20251110T090000
identifier	https://www.gov.pl/zagospodarowanieprzestrzenne/app/StrefaPlanistyczna/PL.ZIPPZP.10542/060104-POG/1POG-403SZ

	/20251110T090000
przestrzen nazw	PL.ZIPPZP.10542/060104-POG
lokalny id	1POG-403SZ
wersja id	20251110T090000
poczatek wersji obiektu	2025-11-10T09:00
nazwa	strefa wielofunkcyjna z zabudową zagrodową
oznaczenie	403SZ
symbol	SZ
obowiazuje od	2025-10-24
obowiazuje do	obecnie
status	w opracowaniu https://inspire.ec.europa.eu/codelist/ProcessStepGeneralValue/elaboration
charakter ustalenia	ogólnie wiążące https://inspire.ec.europa.eu/codelist/RegulationNatureValue/generallyBinding
profil podstawowy	teren zabudowy zagrodowej teren produkcji w gospodarstwach rolnych teren akwakultury i obsługi rybactwa teren komunikacji teren zieleni urządzonej teren ogrodów działkowych teren infrastruktury technicznej
profil dodatkowy	teren usług teren zieleni naturalnej teren lasu teren wód
maksymalna nadziemna intensywnosc zabudowy	0.8
maksymalny udzial powierzchni zabudowy	60%
maksymalna wysokosc zabudowy	15.0 m
minimalny udzial powierzchni biologicznie czynnej	30%
geometria	
plan	https://www.gov.pl/zagospodarowanieprzestrzenne/app/AktPlanowaniaPrzestrzennego/PL.ZIPPZP.10542/060104-POG/1POG
strefa planistyczna	PL.ZIPPZP.10542_060104-POG_1POG-404SZ_20251110T090000

identifier	https://www.gov.pl/zagospodarowanieprzestrzenne/app/StrefaPlanistyczna/PL.ZIPPZP.10542/060104-POG/1POG-404SZ/20251110T090000
przestrzen nazw	PL.ZIPPZP.10542/060104-POG
lokalny id	1POG-404SZ
wersja id	20251110T090000
poczatek wersji obiektu	2025-11-10T09:00
nazwa	strefa wielofunkcyjna z zabudową zagrodową
oznaczenie	404SZ
symbol	SZ
obowiazuje od	2025-10-24
obowiazuje do	obecnie
status	w opracowaniu https://inspire.ec.europa.eu/codelist/ProcessStepGeneralValue/elaboration
charakter ustalenia	ogólnie wiążące https://inspire.ec.europa.eu/codelist/RegulationNatureValue/generallyBinding
profil podstawowy	teren zabudowy zagrodowej teren produkcji w gospodarstwach rolnych teren akwakultury i obsługi rybactwa teren komunikacji teren zieleni urządzonej teren ogrodów działkowych teren infrastruktury technicznej
profil dodatkowy	teren usług teren zieleni naturalnej teren lasu teren wód
maksymalna nadziemna intensywnosc zabudowy	0.8
maksymalny udzial powierzchni zabudowy	60%
maksymalna wysokosc zabudowy	15.0 m
minimalny udzial powierzchni biologicznie czynnej	30%
geometria	
plan	https://www.gov.pl/zagospodarowanieprzestrzenne/app

	/AktPlanowaniaPrzestrzennego/PL.ZIPPZP.10542/060104-POG/1POG
strefa planistyczna	PL.ZIPPZP.10542_060104-POG_1POG-405SZ_20251110T090000
identifier	https://www.gov.pl/zagospodarowanieprzestrzenne/app /StrefaPlanistyczna/PL.ZIPPZP.10542/060104-POG/1POG-405SZ /20251110T090000
przestrzen nazw	PL.ZIPPZP.10542/060104-POG
lokalny id	1POG-405SZ
wersja id	20251110T090000
poczatek wersji obiektu	2025-11-10T09:00
nazwa	strefa wielofunkcyjna z zabudową zagrodową
oznaczenie	405SZ
symbol	SZ
obowiazuje od	2025-10-24
obowiazuje do	obecnie
status	w opracowaniu https://inspire.ec.europa.eu/codelist/ProcessStepGeneralValue /elaboration
charakter ustalenia	ogólnie wiążące https://inspire.ec.europa.eu/codelist/RegulationNatureValue /generallyBinding
profil podstawowy	teren zabudowy zagrodowej teren produkcji w gospodarstwach rolnych teren akwakultury i obsługi rybactwa teren komunikacji teren zieleni urządzonej teren ogrodów działkowych teren infrastruktury technicznej
profil dodatkowy	teren usług teren zieleni naturalnej teren lasu teren wód
maksymalna nadziemna intensywnosc zabudowy	0.8
maksymalny udzial powierzchni zabudowy	60%
maksymalna wysokosc zabudowy	15.0 m
minimalny udzial powierzchni biologicznie czynnej	30%
geometria	



plan	https://www.gov.pl/zagospodarowanieprzestrzenne/app/AktPlanowaniaPrzestrzennego/PL.ZIPPZP.10542/060104-POG/1POG
strefa planistyczna	PL.ZIPPZP.10542_060104-POG_1POG-406SZ_20251110T090000
identifier	https://www.gov.pl/zagospodarowanieprzestrzenne/app/StrefaPlanistyczna/PL.ZIPPZP.10542/060104-POG/1POG-406SZ/20251110T090000
przestrzen nazw	PL.ZIPPZP.10542/060104-POG
lokalny id	1POG-406SZ
wersja id	20251110T090000
poczatek wersji obiektu	2025-11-10T09:00
nazwa	strefa wielofunkcyjna z zabudową zagrodową
oznaczenie	406SZ
symbol	SZ
obowiazuje od	2025-10-24
obowiazuje do	obecnie
status	w opracowaniu https://inspire.ec.europa.eu/codelist/ProcessStepGeneralValue/elaboration
charakter ustalenia	ogólnie wiążące https://inspire.ec.europa.eu/codelist/RegulationNatureValue/generallyBinding
profil podstawowy	teren zabudowy zagrodowej teren produkcji w gospodarstwach rolnych teren akwakultury i obsługi rybactwa teren komunikacji teren zieleni urządzonej teren ogrodów działkowych teren infrastruktury technicznej
profil dodatkowy	teren usług teren zieleni naturalnej teren lasu teren wód
maksymalna nadziemna intensywnosc zabudowy	0.8
maksymalny udzial powierzchni zabudowy	60%
maksymalna wysokosc zabudowy	15.0 m

minimalny udzial powierzchni biologicznie czynnej	30%
geometria	
plan	https://www.gov.pl/zagospodarowanieprzestrzenne/app/AktPlanowaniaPrzestrzennego/PL.ZIPPZP.10542/060104-POG/1POG
strefa planistyczna	PL.ZIPPZP.10542_060104-POG_1POG-407SZ_20251110T090000
identifier	https://www.gov.pl/zagospodarowanieprzestrzenne/app/StrefaPlanistyczna/PL.ZIPPZP.10542/060104-POG/1POG-407SZ/20251110T090000
przestrzen nazw	PL.ZIPPZP.10542/060104-POG
lokalny id	1POG-407SZ
wersja id	20251110T090000
poczatek wersji obiektu	2025-11-10T09:00
nazwa	strefa wielofunkcyjna z zabudową zagrodową
oznaczenie	407SZ
symbol	SZ
obowiazuje od	2025-10-24
obowiazuje do	obecnie
status	w opracowaniu https://inspire.ec.europa.eu/codelist/ProcessStepGeneralValue/elaboration
charakter ustalenia	ogólnie wiążące https://inspire.ec.europa.eu/codelist/RegulationNatureValue/generallyBinding
profil podstawowy	teren zabudowy zagrodowej teren produkcji w gospodarstwach rolnych teren akwakultury i obsługi rybactwa teren komunikacji teren zieleni urządzonej teren ogrodów działkowych teren infrastruktury technicznej
profil dodatkowy	teren usług teren zieleni naturalnej teren lasu teren wód
maksymalna nadziemna intensywnosc zabudowy	0.8
maksymalny udzial powierzchni	

zabudowy	60%
maksymalna wysokosc zabudowy	15.0 m
minimalny udzial powierzchni biologicznie czynnej	30%
geometria	
plan	https://www.gov.pl/zagospodarowanieprzestrzenne/app/AktPlanowaniaPrzestrzennego/PL.ZIPPZP.10542/060104-POG/1POG

strefa planistyczna	PL.ZIPPZP.10542_060104-POG_1POG-408SZ_20251110T090000
identifier	https://www.gov.pl/zagospodarowanieprzestrzenne/app/StrefaPlanistyczna/PL.ZIPPZP.10542/060104-POG/1POG-408SZ/20251110T090000
przestrzen nazw	PL.ZIPPZP.10542/060104-POG
lokalny id	1POG-408SZ
wersja id	20251110T090000
poczatek wersji obiektu	2025-11-10T09:00
nazwa	strefa wielofunkcyjna z zabudową zagrodową
oznaczenie	408SZ
symbol	SZ
obowiazuje od	2025-10-24
obowiazuje do	obecnie
status	w opracowaniu https://inspire.ec.europa.eu/codelist/ProcessStepGeneralValue/elaboration
charakter ustalenia	ogólnie wiążące https://inspire.ec.europa.eu/codelist/RegulationNatureValue/generallyBinding
profil podstawowy	teren zabudowy zagrodowej teren produkcji w gospodarstwach rolnych teren akwakultury i obsługi rybactwa teren komunikacji teren zieleni urządzonej teren ogrodów działkowych teren infrastruktury technicznej
profil dodatkowy	teren usług teren zieleni naturalnej teren lasu teren wód
maksymalna nadziemna	

intensywnosc zabudowy	0.8
maksymalny udzial powierzchni zabudowy	60%
maksymalna wysokosc zabudowy	15.0 m
minimalny udzial powierzchni biologicznie czynnej	30%
geometria	
plan	https://www.gov.pl/zagospodarowanieprzestrzenne/app/AktPlanowaniaPrzestrzennego/PL.ZIPPZP.10542/060104-POG/1POG
strefa planistyczna	PL.ZIPPZP.10542_060104-POG_1POG-409SZ_20251110T090000
identifier	https://www.gov.pl/zagospodarowanieprzestrzenne/app/StrefaPlanistyczna/PL.ZIPPZP.10542/060104-POG/1POG-409SZ/20251110T090000
przestrzen nazw	PL.ZIPPZP.10542/060104-POG
lokalny id	1POG-409SZ
wersja id	20251110T090000
poczatek wersji obiektu	2025-11-10T09:00
nazwa	strefa wielofunkcyjna z zabudową zagrodową
oznaczenie	409SZ
symbol	SZ
obowiazuje od	2025-10-24
obowiazuje do	obecnie
status	w opracowaniu https://inspire.ec.europa.eu/codelist/ProcessStepGeneralValue/elaboration
charakter ustalenia	ogólnie wiążące https://inspire.ec.europa.eu/codelist/RegulationNatureValue/generallyBinding
profil podstawowy	teren zabudowy zagrodowej teren produkcji w gospodarstwach rolnych teren akwakultury i obsługi rybactwa teren komunikacji teren zieleni urządzonej teren ogrodów działkowych teren infrastruktury technicznej
profil dodatkowy	teren usług teren zieleni naturalnej

	teren lasu teren wód
maksymalna nadziemna intensywnosc zabudowy	0.8
maksymalny udzial powierzchni zabudowy	60%
maksymalna wysokosc zabudowy	15.0 m
minimalny udzial powierzchni biologicznie czynnej	30%
geometria	
plan	https://www.gov.pl/zagospodarowanieprzestrzenne/app /AktPlanowaniaPrzestrzennego/PL.ZIPPZP.10542/060104-POG/1POG

strefa planistyczna	PL.ZIPPZP.10542_060104-POG_1POG-410SZ_20251110T090000
identifier	https://www.gov.pl/zagospodarowanieprzestrzenne/app /StrefaPlanistyczna/PL.ZIPPZP.10542/060104-POG/1POG-410SZ /20251110T090000
przestrzen nazw	PL.ZIPPZP.10542/060104-POG
lokalny id	1POG-410SZ
wersja id	20251110T090000
poczatek wersji obiektu	2025-11-10T09:00
nazwa	strefa wielofunkcyjna z zabudową zagrodową
oznaczenie	410SZ
symbol	SZ
obowiazuje od	2025-10-24
obowiazuje do	obecnie
status	w opracowaniu https://inspire.ec.europa.eu/codelist/ProcessStepGeneralValue /elaboration
charakter ustalenia	ogólnie wiążące https://inspire.ec.europa.eu/codelist/RegulationNatureValue /generallyBinding
profil podstawowy	teren zabudowy zagrodowej teren produkcji w gospodarstwach rolnych teren akwakultury i obsługi rybactwa teren komunikacji teren zieleni urządzonej teren ogrodów działkowych teren infrastruktury technicznej

profil dodatkowy	teren usług teren zieleni naturalnej teren lasu teren wód
maksymalna nadziemna intensywnosc zabudowy	0.8
maksymalny udzial powierzchni zabudowy	60%
maksymalna wysokosc zabudowy	15.0 m
minimalny udzial powierzchni biologicznie czynnej	30%
geometria	
plan	https://www.gov.pl/zagospodarowanieprzestrzenne/app /AktPlanowaniaPrzestrzennego/PL.ZIPPZP.10542/060104-POG/1POG

strefa planistyczna	PL.ZIPPZP.10542_060104-POG_1POG-411SZ_20251110T090000
identifier	https://www.gov.pl/zagospodarowanieprzestrzenne/app /StrefaPlanistyczna/PL.ZIPPZP.10542/060104-POG/1POG-411SZ /20251110T090000
przestrzen nazw	PL.ZIPPZP.10542/060104-POG
lokalny id	1POG-411SZ
wersja id	20251110T090000
poczatek wersji obiektu	2025-11-10T09:00
nazwa	strefa wielofunkcyjna z zabudową zagrodową
oznaczenie	411SZ
symbol	SZ
obowiazuje od	2025-10-24
obowiazuje do	obecnie
status	w opracowaniu https://inspire.ec.europa.eu/codelist/ProcessStepGeneralValue /elaboration
charakter ustalenia	ogólnie wiążące https://inspire.ec.europa.eu/codelist/RegulationNatureValue /generallyBinding
profil podstawowy	teren zabudowy zagrodowej teren produkcji w gospodarstwach rolnych teren akwakultury i obsługi rybactwa teren komunikacji

	teren zieleni urządzonej teren ogrodów działkowych teren infrastruktury technicznej
profil dodatkowy	teren usług teren zieleni naturalnej teren lasu teren wód
maksymalna nadziemna intensywnosc zabudowy	0.8
maksymalny udzial powierzchni zabudowy	60%
maksymalna wysokosc zabudowy	15.0 m
minimalny udzial powierzchni biologicznie czynnej	30%
geometria	
plan	https://www.gov.pl/zagospodarowanieprzestrzenne/app /AktPlanowaniaPrzestrzennego/PL.ZIPPZP.10542/060104-POG/1POG

strefa planistyczna	PL.ZIPPZP.10542_060104-POG_1POG-412SZ_20251110T090000
identifier	https://www.gov.pl/zagospodarowanieprzestrzenne/app /StrefaPlanistyczna/PL.ZIPPZP.10542/060104-POG/1POG-412SZ /20251110T090000
przestrzen nazw	PL.ZIPPZP.10542/060104-POG
lokalny id	1POG-412SZ
wersja id	20251110T090000
poczatek wersji obiektu	2025-11-10T09:00
nazwa	strefa wielofunkcyjna z zabudową zagrodową
oznaczenie	412SZ
symbol	SZ
obowiazuje od	2025-10-24
obowiazuje do	obecnie
status	w opracowaniu https://inspire.ec.europa.eu/codelist/ProcessStepGeneralValue /elaboration
charakter ustalenia	ogólnie wiążące https://inspire.ec.europa.eu/codelist/RegulationNatureValue /generallyBinding
profil podstawowy	teren zabudowy zagrodowej

	teren produkcji w gospodarstwach rolnych teren akwakultury i obsługi rybactwa teren komunikacji teren zieleni urządzonej teren ogrodów działkowych teren infrastruktury technicznej
profil dodatkowy	teren usług teren zieleni naturalnej teren lasu teren wód
maksymalna nadziemna intensywnosc zabudowy	0.8
maksymalny udzial powierzchni zabudowy	60%
maksymalna wysokosc zabudowy	15.0 m
minimalny udzial powierzchni biologicznie czynnej	30%
geometria	
plan	https://www.gov.pl/zagospodarowanieprzestrzenne/app /AktPlanowaniaPrzestrzennego/PL.ZIPPZP.10542/060104-POG/1POG

strefa planistyczna	PL.ZIPPZP.10542_060104-POG_1POG-413SZ_20251110T090000
identifier	https://www.gov.pl/zagospodarowanieprzestrzenne/app /StrefaPlanistyczna/PL.ZIPPZP.10542/060104-POG/1POG-413SZ /20251110T090000
przestrzen nazw	PL.ZIPPZP.10542/060104-POG
lokalny id	1POG-413SZ
wersja id	20251110T090000
poczatek wersji obiektu	2025-11-10T09:00
nazwa	strefa wielofunkcyjna z zabudową zagrodową
oznaczenie	413SZ
symbol	SZ
obowiazuje od	2025-10-24
obowiazuje do	obecnie
status	w opracowaniu https://inspire.ec.europa.eu/codelist/ProcessStepGeneralValue /elaboration
charakter ustalenia	ogólnie wiążące https://inspire.ec.europa.eu/codelist/RegulationNatureValue

	/generallyBinding
profil podstawowy	teren zabudowy zagrodowej teren produkcji w gospodarstwach rolnych teren akwakultury i obsługi rybactwa teren komunikacji teren zieleni urządzonej teren ogrodów działkowych teren infrastruktury technicznej
profil dodatkowy	teren usług teren zieleni naturalnej teren lasu teren wód
maksymalna nadziemna intensywnosc zabudowy	0.8
maksymalny udzial powierzchni zabudowy	60%
maksymalna wysokosc zabudowy	15.0 m
minimalny udzial powierzchni biologicznie czynnej	30%
geometria	
plan	https://www.gov.pl/zagospodarowanieprzestrzenne/app /AktPlanowaniaPrzestrzennego/PL.ZIPPZP.10542/060104-POG/1POG
strefa planistyczna	PL.ZIPPZP.10542_060104-POG_1POG-414SZ_20251110T090000
identifier	https://www.gov.pl/zagospodarowanieprzestrzenne/app /StrefaPlanistyczna/PL.ZIPPZP.10542/060104-POG/1POG-414SZ /20251110T090000
przestrzen nazw	PL.ZIPPZP.10542/060104-POG
lokalny id	1POG-414SZ
wersja id	20251110T090000
poczatek wersji obiektu	2025-11-10T09:00
nazwa	strefa wielofunkcyjna z zabudową zagrodową
oznaczenie	414SZ
symbol	SZ
obowiazuje od	2025-10-24
obowiazuje do	obecnie
status	w opracowaniu https://inspire.ec.europa.eu/codelist/ProcessStepGeneralValue /elaboration

charakter ustalenia	ogólnie wiążące https://inspire.ec.europa.eu/codelist/RegulationNatureValue/generallyBinding
profil podstawowy	teren zabudowy zagrodowej teren produkcji w gospodarstwach rolnych teren akwakultury i obsługi rybactwa teren komunikacji teren zieleni urządzonej teren ogrodów działkowych teren infrastruktury technicznej
profil dodatkowy	teren usług teren zieleni naturalnej teren lasu teren wód
maksymalna nadziemna intensywnosc zabudowy	0.8
maksymalny udzial powierzchni zabudowy	60%
maksymalna wysokosc zabudowy	15.0 m
minimalny udzial powierzchni biologicznie czynnej	30%
geometria	
plan	https://www.gov.pl/zagospodarowanieprzestrzenne/app/AktPlanowaniaPrzestrzennego/PL.ZIPPZP.10542/060104-POG/1POG

strefa planistyczna	PL.ZIPPZP.10542_060104-POG_1POG-415SZ_20251110T090000
identifier	https://www.gov.pl/zagospodarowanieprzestrzenne/app/StrefaPlanistyczna/PL.ZIPPZP.10542/060104-POG/1POG-415SZ/20251110T090000
przestrzen nazw	PL.ZIPPZP.10542/060104-POG
lokalny id	1POG-415SZ
wersja id	20251110T090000
poczatek wersji obiektu	2025-11-10T09:00
nazwa	strefa wielofunkcyjna z zabudową zagrodową
oznaczenie	415SZ
symbol	SZ
obowiazuje od	2025-10-24
obowiazuje do	obecnie

status	w opracowaniu https://inspire.ec.europa.eu/codelist/ProcessStepGeneralValue/elaboration
charakter ustalenia	ogólnie wiążące https://inspire.ec.europa.eu/codelist/RegulationNatureValue/generallyBinding
profil podstawowy	teren zabudowy zagrodowej teren produkcji w gospodarstwach rolnych teren akwakultury i obsługi rybactwa teren komunikacji teren zieleni urządzonej teren ogrodów działkowych teren infrastruktury technicznej
profil dodatkowy	teren usług teren zieleni naturalnej teren lasu teren wód
maksymalna nadziemna intensywnosc zabudowy	0.8
maksymalny udzial powierzchni zabudowy	60%
maksymalna wysokosc zabudowy	15.0 m
minimalny udzial powierzchni biologicznie czynnej	30%
geometria	
plan	https://www.gov.pl/zagospodarowanieprzestrzenne/app/AktPlanowaniaPrzestrzennego/PL.ZIPPZP.10542/060104-POG/1POG

strefa planistyczna	PL.ZIPPZP.10542_060104-POG_1POG-416SZ_20251110T090000
identifier	https://www.gov.pl/zagospodarowanieprzestrzenne/app/StrefaPlanistyczna/PL.ZIPPZP.10542/060104-POG/1POG-416SZ/20251110T090000
przestrzen nazw	PL.ZIPPZP.10542/060104-POG
lokalny id	1POG-416SZ
wersja id	20251110T090000
poczatek wersji obiektu	2025-11-10T09:00
nazwa	strefa wielofunkcyjna z zabudową zagrodową
oznaczenie	416SZ
symbol	SZ

obowiazuje od	2025-10-24
obowiazuje do	obecnie
status	w opracowaniu https://inspire.ec.europa.eu/codelist/ProcessStepGeneralValue/elaboration
charakter ustalenia	ogólnie wiążące https://inspire.ec.europa.eu/codelist/RegulationNatureValue/generallyBinding
profil podstawowy	teren zabudowy zagrodowej teren produkcji w gospodarstwach rolnych teren akwakultury i obsługi rybactwa teren komunikacji teren zieleni urządzonej teren ogrodów działkowych teren infrastruktury technicznej
profil dodatkowy	teren usług teren zieleni naturalnej teren lasu teren wód
maksymalna nadziemna intensywnosc zabudowy	0.8
maksymalny udzial powierzchni zabudowy	60%
maksymalna wysokosc zabudowy	15.0 m
minimalny udzial powierzchni biologicznie czynnej	30%
geometria	
plan	https://www.gov.pl/zagospodarowanieprzestrzenne/app/AktPlanowaniaPrzestrzennego/PL.ZIPPZP.10542/060104-POG/1POG

strefa planistyczna	PL.ZIPPZP.10542_060104-POG_1POG-417SZ_20251110T090000
identifier	https://www.gov.pl/zagospodarowanieprzestrzenne/app/StrefaPlanistyczna/PL.ZIPPZP.10542/060104-POG/1POG-417SZ/20251110T090000
przestrzen nazw	PL.ZIPPZP.10542/060104-POG
lokalny id	1POG-417SZ
wersja id	20251110T090000
poczatek wersji obiektu	2025-11-10T09:00
nazwa	strefa wielofunkcyjna z zabudową zagrodową

oznaczenie	417SZ
symbol	SZ
obowiazuje od	2025-10-24
obowiazuje do	obecnie
status	w opracowaniu https://inspire.ec.europa.eu/codelist/ProcessStepGeneralValue/elaboration
charakter ustalenia	ogólnie wiążące https://inspire.ec.europa.eu/codelist/RegulationNatureValue/generallyBinding
profil podstawowy	teren zabudowy zagrodowej teren produkcji w gospodarstwach rolnych teren akwakultury i obsługi rybactwa teren komunikacji teren zieleni urządzonej teren ogrodów działkowych teren infrastruktury technicznej
profil dodatkowy	teren usług teren zieleni naturalnej teren lasu teren wód
maksymalna nadziemna intensywnosc zabudowy	0.8
maksymalny udzial powierzchni zabudowy	60%
maksymalna wysokosc zabudowy	15.0 m
minimalny udzial powierzchni biologicznie czynnej	30%
geometria	
plan	https://www.gov.pl/zagospodarowanieprzestrzenne/app/AktPlanowaniaPrzestrzennego/PL.ZIPPZP.10542/060104-POG/1POG

strefa planistyczna	PL.ZIPPZP.10542_060104-POG_1POG-418SZ_20251110T090000
identifier	https://www.gov.pl/zagospodarowanieprzestrzenne/app/StrefaPlanistyczna/PL.ZIPPZP.10542/060104-POG/1POG-418SZ/20251110T090000
przestrzen nazw	PL.ZIPPZP.10542/060104-POG
lokalny id	1POG-418SZ
wersja id	20251110T090000

poczatek wersji obiektu	2025-11-10T09:00
nazwa	strefa wielofunkcyjna z zabudową zagrodową
oznaczenie	418SZ
symbol	SZ
obowiazuje od	2025-10-24
obowiazuje do	obecnie
status	w opracowaniu https://inspire.ec.europa.eu/codelist/ProcessStepGeneralValue/elaboration
charakter ustalenia	ogólnie wiążące https://inspire.ec.europa.eu/codelist/RegulationNatureValue/generallyBinding
profil podstawowy	teren zabudowy zagrodowej teren produkcji w gospodarstwach rolnych teren akwakultury i obsługi rybactwa teren komunikacji teren zieleni urządzonej teren ogrodów działkowych teren infrastruktury technicznej
profil dodatkowy	teren usług teren zieleni naturalnej teren lasu teren wód
maksymalna nadziemna intensywnosc zabudowy	0.8
maksymalny udzial powierzchni zabudowy	60%
maksymalna wysokosc zabudowy	15.0 m
minimalny udzial powierzchni biologicznie czynnej	30%
geometria	
plan	https://www.gov.pl/zagospodarowanieprzestrzenne/app/AktPlanowaniaPrzestrzennego/PL.ZIPPZP.10542/060104-POG/1POG

strefa planistyczna	PL.ZIPPZP.10542_060104-POG_1POG-419SZ_20251110T090000
identifier	https://www.gov.pl/zagospodarowanieprzestrzenne/app/StrefaPlanistyczna/PL.ZIPPZP.10542/060104-POG/1POG-419SZ/20251110T090000
przestrzen nazw	PL.ZIPPZP.10542/060104-POG

lokalny id	1POG-419SZ
wersja id	20251110T090000
poczatek wersji obiektu	2025-11-10T09:00
nazwa	strefa wielofunkcyjna z zabudową zagrodową
oznaczenie	419SZ
symbol	SZ
obowiazuje od	2025-10-24
obowiazuje do	obecnie
status	w opracowaniu https://inspire.ec.europa.eu/codelist/ProcessStepGeneralValue/elaboration
charakter ustalenia	ogólnie wiążące https://inspire.ec.europa.eu/codelist/RegulationNatureValue/generallyBinding
profil podstawowy	teren zabudowy zagrodowej teren produkcji w gospodarstwach rolnych teren akwakultury i obsługi rybactwa teren komunikacji teren zieleni urządzonej teren ogrodów działkowych teren infrastruktury technicznej
profil dodatkowy	teren usług teren zieleni naturalnej teren lasu teren wód
maksymalna nadziemna intensywnosc zabudowy	0.8
maksymalny udzial powierzchni zabudowy	60%
maksymalna wysokosc zabudowy	15.0 m
minimalny udzial powierzchni biologicznie czynnej	30%
geometria	
plan	https://www.gov.pl/zagospodarowanieprzestrzenne/app/AktPlanowaniaPrzestrzennego/PL.ZIPPZP.10542/060104-POG/1POG

strefa planistyczna	PL.ZIPPZP.10542_060104-POG_1POG-420SZ_20251110T090000
identifier	https://www.gov.pl/zagospodarowanieprzestrzenne/app/StrefaPlanistyczna/PL.ZIPPZP.10542/060104-POG/1POG-420SZ

	/20251110T090000
przestrzen nazw	PL.ZIPPZP.10542/060104-POG
lokalny id	1POG-420SZ
wersja id	20251110T090000
poczatek wersji obiektu	2025-11-10T09:00
nazwa	strefa wielofunkcyjna z zabudową zagrodową
oznaczenie	420SZ
symbol	SZ
obowiazuje od	2025-10-24
obowiazuje do	obecnie
status	w opracowaniu https://inspire.ec.europa.eu/codelist/ProcessStepGeneralValue/elaboration
charakter ustalenia	ogólnie wiążące https://inspire.ec.europa.eu/codelist/RegulationNatureValue/generallyBinding
profil podstawowy	teren zabudowy zagrodowej teren produkcji w gospodarstwach rolnych teren akwakultury i obsługi rybactwa teren komunikacji teren zieleni urządzonej teren ogrodów działkowych teren infrastruktury technicznej
profil dodatkowy	teren usług teren zieleni naturalnej teren lasu teren wód
maksymalna nadziemna intensywnosc zabudowy	0.8
maksymalny udzial powierzchni zabudowy	60%
maksymalna wysokosc zabudowy	15.0 m
minimalny udzial powierzchni biologicznie czynnej	30%
geometria	
plan	https://www.gov.pl/zagospodarowanieprzestrzenne/app/AktPlanowaniaPrzestrzennego/PL.ZIPPZP.10542/060104-POG/1POG
strefa planistyczna	PL.ZIPPZP.10542_060104-POG_1POG-421SZ_20251110T090000

identifier	https://www.gov.pl/zagospodarowanieprzestrzenne/app /StrefaPlanistyczna/PL.ZIPPZP.10542/060104-POG/1POG-421SZ /20251110T090000
przestrzen nazw	PL.ZIPPZP.10542/060104-POG
lokalny id	1POG-421SZ
wersja id	20251110T090000
poczatek wersji obiektu	2025-11-10T09:00
nazwa	strefa wielofunkcyjna z zabudową zagrodową
oznaczenie	421SZ
symbol	SZ
obowiazuje od	2025-10-24
obowiazuje do	obecnie
status	w opracowaniu https://inspire.ec.europa.eu/codelist/ProcessStepGeneralValue /elaboration
charakter ustalenia	ogólnie wiążące https://inspire.ec.europa.eu/codelist/RegulationNatureValue /generallyBinding
profil podstawowy	teren zabudowy zagrodowej teren produkcji w gospodarstwach rolnych teren akwakultury i obsługi rybactwa teren komunikacji teren zieleni urządzonej teren ogrodów działkowych teren infrastruktury technicznej
profil dodatkowy	teren usług teren zieleni naturalnej teren lasu teren wód
maksymalna nadziemna intensywnosc zabudowy	0.8
maksymalny udzial powierzchni zabudowy	60%
maksymalna wysokosc zabudowy	15.0 m
minimalny udzial powierzchni biologicznie czynnej	30%
geometria	
plan	https://www.gov.pl/zagospodarowanieprzestrzenne/app

	/AktPlanowaniaPrzestrzennego/PL.ZIPPZP.10542/060104-POG/1POG
strefa planistyczna	PL.ZIPPZP.10542_060104-POG_1POG-422SZ_20251110T090000
identifier	https://www.gov.pl/zagospodarowanieprzestrzenne/app /StrefaPlanistyczna/PL.ZIPPZP.10542/060104-POG/1POG-422SZ /20251110T090000
przestrzen nazw	PL.ZIPPZP.10542/060104-POG
lokalny id	1POG-422SZ
wersja id	20251110T090000
poczatek wersji obiektu	2025-11-10T09:00
nazwa	strefa wielofunkcyjna z zabudową zagrodową
oznaczenie	422SZ
symbol	SZ
obowiazuje od	2025-10-24
obowiazuje do	obecnie
status	w opracowaniu https://inspire.ec.europa.eu/codelist/ProcessStepGeneralValue /elaboration
charakter ustalenia	ogólnie wiążące https://inspire.ec.europa.eu/codelist/RegulationNatureValue /generallyBinding
profil podstawowy	teren zabudowy zagrodowej teren produkcji w gospodarstwach rolnych teren akwakultury i obsługi rybactwa teren komunikacji teren zieleni urządzonej teren ogrodów działkowych teren infrastruktury technicznej
profil dodatkowy	teren usług teren zieleni naturalnej teren lasu teren wód
maksymalna nadziemna intensywnosc zabudowy	0.8
maksymalny udzial powierzchni zabudowy	60%
maksymalna wysokosc zabudowy	15.0 m
minimalny udzial powierzchni biologicznie czynnej	30%
geometria	



plan	https://www.gov.pl/zagospodarowanieprzestrzenne/app/AktPlanowaniaPrzestrzennego/PL.ZIPPZP.10542/060104-POG/1POG
strefa planistyczna	PL.ZIPPZP.10542_060104-POG_1POG-423SZ_20251110T090000
identifier	https://www.gov.pl/zagospodarowanieprzestrzenne/app/StrefaPlanistyczna/PL.ZIPPZP.10542/060104-POG/1POG-423SZ/20251110T090000
przestrzen nazw	PL.ZIPPZP.10542/060104-POG
lokalny id	1POG-423SZ
wersja id	20251110T090000
poczatek wersji obiektu	2025-11-10T09:00
nazwa	strefa wielofunkcyjna z zabudową zagrodową
oznaczenie	423SZ
symbol	SZ
obowiazuje od	2025-10-24
obowiazuje do	obecnie
status	w opracowaniu https://inspire.ec.europa.eu/codelist/ProcessStepGeneralValue/elaboration
charakter ustalenia	ogólnie wiążące https://inspire.ec.europa.eu/codelist/RegulationNatureValue/generallyBinding
profil podstawowy	teren zabudowy zagrodowej teren produkcji w gospodarstwach rolnych teren akwakultury i obsługi rybactwa teren komunikacji teren zieleni urządzonej teren ogrodów działkowych teren infrastruktury technicznej
profil dodatkowy	teren usług teren zieleni naturalnej teren lasu teren wód
maksymalna nadziemna intensywnosc zabudowy	0.8
maksymalny udzial powierzchni zabudowy	60%
maksymalna wysokosc zabudowy	15.0 m

minimalny udzial powierzchni biologicznie czynnej	30%
geometria	
plan	https://www.gov.pl/zagospodarowanieprzestrzenne/app/AktPlanowaniaPrzestrzennego/PL.ZIPPZP.10542/060104-POG/1POG
strefa planistyczna	PL.ZIPPZP.10542_060104-POG_1POG-424SZ_20251110T090000
identifier	https://www.gov.pl/zagospodarowanieprzestrzenne/app/StrefaPlanistyczna/PL.ZIPPZP.10542/060104-POG/1POG-424SZ/20251110T090000
przestrzen nazw	PL.ZIPPZP.10542/060104-POG
lokalny id	1POG-424SZ
wersja id	20251110T090000
poczatek wersji obiektu	2025-11-10T09:00
nazwa	strefa wielofunkcyjna z zabudową zagrodową
oznaczenie	424SZ
symbol	SZ
obowiazuje od	2025-10-24
obowiazuje do	obecnie
status	w opracowaniu https://inspire.ec.europa.eu/codelist/ProcessStepGeneralValue/elaboration
charakter ustalenia	ogólnie wiążące https://inspire.ec.europa.eu/codelist/RegulationNatureValue/generallyBinding
profil podstawowy	teren zabudowy zagrodowej teren produkcji w gospodarstwach rolnych teren akwakultury i obsługi rybactwa teren komunikacji teren zieleni urządzonej teren ogrodów działkowych teren infrastruktury technicznej
profil dodatkowy	teren usług teren zieleni naturalnej teren lasu teren wód
maksymalna nadziemna intensywnosc zabudowy	0.8
maksymalny udzial powierzchni	

zabudowy	60%
maksymalna wysokosc zabudowy	15.0 m
minimalny udzial powierzchni biologicznie czynnej	30%
geometria	
plan	https://www.gov.pl/zagospodarowanieprzestrzenne/app/AktPlanowaniaPrzestrzennego/PL.ZIPPZP.10542/060104-POG/1POG

strefa planistyczna	PL.ZIPPZP.10542_060104-POG_1POG-425SZ_20251110T090000
identifier	https://www.gov.pl/zagospodarowanieprzestrzenne/app/StrefaPlanistyczna/PL.ZIPPZP.10542/060104-POG/1POG-425SZ/20251110T090000
przestrzen nazw	PL.ZIPPZP.10542/060104-POG
lokalny id	1POG-425SZ
wersja id	20251110T090000
poczatek wersji obiektu	2025-11-10T09:00
nazwa	strefa wielofunkcyjna z zabudową zagrodową
oznaczenie	425SZ
symbol	SZ
obowiazuje od	2025-10-24
obowiazuje do	obecnie
status	w opracowaniu https://inspire.ec.europa.eu/codelist/ProcessStepGeneralValue/elaboration
charakter ustalenia	ogólnie wiążące https://inspire.ec.europa.eu/codelist/RegulationNatureValue/generallyBinding
profil podstawowy	teren zabudowy zagrodowej teren produkcji w gospodarstwach rolnych teren akwakultury i obsługi rybactwa teren komunikacji teren zieleni urządzonej teren ogrodów działkowych teren infrastruktury technicznej
profil dodatkowy	teren usług teren zieleni naturalnej teren lasu teren wód
maksymalna nadziemna	

intensywnosc zabudowy	0.8
maksymalny udzial powierzchni zabudowy	60%
maksymalna wysokosc zabudowy	15.0 m
minimalny udzial powierzchni biologicznie czynnej	30%
geometria	
plan	https://www.gov.pl/zagospodarowanieprzestrzenne/app/AktPlanowaniaPrzestrzennego/PL.ZIPPZP.10542/060104-POG/1POG
strefa planistyczna	PL.ZIPPZP.10542_060104-POG_1POG-426SZ_20251110T090000
identifier	https://www.gov.pl/zagospodarowanieprzestrzenne/app/StrefaPlanistyczna/PL.ZIPPZP.10542/060104-POG/1POG-426SZ/20251110T090000
przestrzen nazw	PL.ZIPPZP.10542/060104-POG
lokalny id	1POG-426SZ
wersja id	20251110T090000
poczatek wersji obiektu	2025-11-10T09:00
nazwa	strefa wielofunkcyjna z zabudową zagrodową
oznaczenie	426SZ
symbol	SZ
obowiazuje od	2025-10-24
obowiazuje do	obecnie
status	w opracowaniu https://inspire.ec.europa.eu/codelist/ProcessStepGeneralValue/elaboration
charakter ustalenia	ogólnie wiążące https://inspire.ec.europa.eu/codelist/RegulationNatureValue/generallyBinding
profil podstawowy	teren zabudowy zagrodowej teren produkcji w gospodarstwach rolnych teren akwakultury i obsługi rybactwa teren komunikacji teren zieleni urządzonej teren ogrodów działkowych teren infrastruktury technicznej
profil dodatkowy	teren usług teren zieleni naturalnej

	teren lasu teren wód
maksymalna nadziemna intensywnosc zabudowy	0.8
maksymalny udzial powierzchni zabudowy	60%
maksymalna wysokosc zabudowy	15.0 m
minimalny udzial powierzchni biologicznie czynnej	30%
geometria	
plan	https://www.gov.pl/zagospodarowanieprzestrzenne/app /AktPlanowaniaPrzestrzennego/PL.ZIPPZP.10542/060104-POG/1POG

strefa planistyczna	PL.ZIPPZP.10542_060104-POG_1POG-427SZ_20251110T090000
identifier	https://www.gov.pl/zagospodarowanieprzestrzenne/app /StrefaPlanistyczna/PL.ZIPPZP.10542/060104-POG/1POG-427SZ /20251110T090000
przestrzen nazw	PL.ZIPPZP.10542/060104-POG
lokalny id	1POG-427SZ
wersja id	20251110T090000
poczatek wersji obiektu	2025-11-10T09:00
nazwa	strefa wielofunkcyjna z zabudową zagrodową
oznaczenie	427SZ
symbol	SZ
obowiazuje od	2025-10-24
obowiazuje do	obecnie
status	w opracowaniu https://inspire.ec.europa.eu/codelist/ProcessStepGeneralValue /elaboration
charakter ustalenia	ogólnie wiążące https://inspire.ec.europa.eu/codelist/RegulationNatureValue /generallyBinding
profil podstawowy	teren zabudowy zagrodowej teren produkcji w gospodarstwach rolnych teren akwakultury i obsługi rybactwa teren komunikacji teren zieleni urządzonej teren ogrodów działkowych teren infrastruktury technicznej

profil dodatkowy	teren usług teren zieleni naturalnej teren lasu teren wód
maksymalna nadziemna intensywnosc zabudowy	0.8
maksymalny udzial powierzchni zabudowy	60%
maksymalna wysokosc zabudowy	15.0 m
minimalny udzial powierzchni biologicznie czynnej	30%
geometria	
plan	https://www.gov.pl/zagospodarowanieprzestrzenne/app/AktPlanowaniaPrzestrzennego/PL.ZIPPZP.10542/060104-POG/1POG

strefa planistyczna	PL.ZIPPZP.10542_060104-POG_1POG-428SZ_20251110T090000
identifier	https://www.gov.pl/zagospodarowanieprzestrzenne/app/StrefaPlanistyczna/PL.ZIPPZP.10542/060104-POG/1POG-428SZ/20251110T090000
przestrzen nazw	PL.ZIPPZP.10542/060104-POG
lokalny id	1POG-428SZ
wersja id	20251110T090000
poczatek wersji obiektu	2025-11-10T09:00
nazwa	strefa wielofunkcyjna z zabudową zagrodową
oznaczenie	428SZ
symbol	SZ
obowiazuje od	2025-10-24
obowiazuje do	obecnie
status	w opracowaniu https://inspire.ec.europa.eu/codelist/ProcessStepGeneralValue/elaboration
charakter ustalenia	ogólnie wiążące https://inspire.ec.europa.eu/codelist/RegulationNatureValue/generallyBinding
profil podstawowy	teren zabudowy zagrodowej teren produkcji w gospodarstwach rolnych teren akwakultury i obsługi rybactwa teren komunikacji

	teren zieleni urządzonej teren ogrodów działkowych teren infrastruktury technicznej
profil dodatkowy	teren usług teren zieleni naturalnej teren lasu teren wód
maksymalna nadziemna intensywnosc zabudowy	0.8
maksymalny udzial powierzchni zabudowy	60%
maksymalna wysokosc zabudowy	15.0 m
minimalny udzial powierzchni biologicznie czynnej	30%
geometria	
plan	https://www.gov.pl/zagospodarowanieprzestrzenne/app /AktPlanowaniaPrzestrzennego/PL.ZIPPZP.10542/060104-POG/1POG

strefa planistyczna	PL.ZIPPZP.10542_060104-POG_1POG-429SZ_20251110T090000
identifier	https://www.gov.pl/zagospodarowanieprzestrzenne/app /StrefaPlanistyczna/PL.ZIPPZP.10542/060104-POG/1POG-429SZ /20251110T090000
przestrzen nazw	PL.ZIPPZP.10542/060104-POG
lokalny id	1POG-429SZ
wersja id	20251110T090000
poczatek wersji obiektu	2025-11-10T09:00
nazwa	strefa wielofunkcyjna z zabudową zagrodową
oznaczenie	429SZ
symbol	SZ
obowiazuje od	2025-10-24
obowiazuje do	obecnie
status	w opracowaniu https://inspire.ec.europa.eu/codelist/ProcessStepGeneralValue /elaboration
charakter ustalenia	ogólnie wiążące https://inspire.ec.europa.eu/codelist/RegulationNatureValue /generallyBinding
profil podstawowy	teren zabudowy zagrodowej

	teren produkcji w gospodarstwach rolnych teren akwakultury i obsługi rybactwa teren komunikacji teren zieleni urządzonej teren ogrodów działkowych teren infrastruktury technicznej
profil dodatkowy	teren usług teren zieleni naturalnej teren lasu teren wód
maksymalna nadziemna intensywnosc zabudowy	0.8
maksymalny udzial powierzchni zabudowy	60%
maksymalna wysokosc zabudowy	15.0 m
minimalny udzial powierzchni biologicznie czynnej	30%
geometria	
plan	https://www.gov.pl/zagospodarowanieprzestrzenne/app /AktPlanowaniaPrzestrzennego/PL.ZIPPZP.10542/060104-POG/1POG

strefa planistyczna	PL.ZIPPZP.10542_060104-POG_1POG-430SZ_20251110T090000
identifier	https://www.gov.pl/zagospodarowanieprzestrzenne/app /StrefaPlanistyczna/PL.ZIPPZP.10542/060104-POG/1POG-430SZ /20251110T090000
przestrzen nazw	PL.ZIPPZP.10542/060104-POG
lokalny id	1POG-430SZ
wersja id	20251110T090000
poczatek wersji obiektu	2025-11-10T09:00
nazwa	strefa wielofunkcyjna z zabudową zagrodową
oznaczenie	430SZ
symbol	SZ
obowiazuje od	2025-10-24
obowiazuje do	obecnie
status	w opracowaniu https://inspire.ec.europa.eu/codelist/ProcessStepGeneralValue /elaboration
charakter ustalenia	ogólnie wiążące https://inspire.ec.europa.eu/codelist/RegulationNatureValue

	/generallyBinding
profil podstawowy	teren zabudowy zagrodowej teren produkcji w gospodarstwach rolnych teren akwakultury i obsługi rybactwa teren komunikacji teren zieleni urządzonej teren ogrodów działkowych teren infrastruktury technicznej
profil dodatkowy	teren usług teren zieleni naturalnej teren lasu teren wód
maksymalna nadziemna intensywnosc zabudowy	0.8
maksymalny udzial powierzchni zabudowy	60%
maksymalna wysokosc zabudowy	15.0 m
minimalny udzial powierzchni biologicznie czynnej	30%
geometria	
plan	https://www.gov.pl/zagospodarowanieprzestrzenne/app /AktPlanowaniaPrzestrzennego/PL.ZIPPZP.10542/060104-POG/1POG
strefa planistyczna	PL.ZIPPZP.10542_060104-POG_1POG-431SZ_20251110T090000
identifier	https://www.gov.pl/zagospodarowanieprzestrzenne/app /StrefaPlanistyczna/PL.ZIPPZP.10542/060104-POG/1POG-431SZ /20251110T090000
przestrzen nazw	PL.ZIPPZP.10542/060104-POG
lokalny id	1POG-431SZ
wersja id	20251110T090000
poczatek wersji obiektu	2025-11-10T09:00
nazwa	strefa wielofunkcyjna z zabudową zagrodową
oznaczenie	431SZ
symbol	SZ
obowiazuje od	2025-10-24
obowiazuje do	obecnie
status	w opracowaniu https://inspire.ec.europa.eu/codelist/ProcessStepGeneralValue /elaboration

charakter ustalenia	ogólnie wiążące https://inspire.ec.europa.eu/codelist/RegulationNatureValue/generallyBinding
profil podstawowy	teren zabudowy zagrodowej teren produkcji w gospodarstwach rolnych teren akwakultury i obsługi rybactwa teren komunikacji teren zieleni urządzonej teren ogrodów działkowych teren infrastruktury technicznej
profil dodatkowy	teren usług teren zieleni naturalnej teren lasu teren wód
maksymalna nadziemna intensywnosc zabudowy	0.8
maksymalny udzial powierzchni zabudowy	60%
maksymalna wysokosc zabudowy	15.0 m
minimalny udzial powierzchni biologicznie czynnej	30%
geometria	
plan	https://www.gov.pl/zagospodarowanieprzestrzenne/app/AktPlanowaniaPrzestrzennego/PL.ZIPPZP.10542/060104-POG/1POG

strefa planistyczna	PL.ZIPPZP.10542_060104-POG_1POG-432SZ_20251110T090000
identifier	https://www.gov.pl/zagospodarowanieprzestrzenne/app/StrefaPlanistyczna/PL.ZIPPZP.10542/060104-POG/1POG-432SZ/20251110T090000
przestrzen nazw	PL.ZIPPZP.10542/060104-POG
lokalny id	1POG-432SZ
wersja id	20251110T090000
poczatek wersji obiektu	2025-11-10T09:00
nazwa	strefa wielofunkcyjna z zabudową zagrodową
oznaczenie	432SZ
symbol	SZ
obowiazuje od	2025-10-24
obowiazuje do	obecnie

status	w opracowaniu https://inspire.ec.europa.eu/codelist/ProcessStepGeneralValue/elaboration
charakter ustalenia	ogólnie wiążące https://inspire.ec.europa.eu/codelist/RegulationNatureValue/generallyBinding
profil podstawowy	teren zabudowy zagrodowej teren produkcji w gospodarstwach rolnych teren akwakultury i obsługi rybactwa teren komunikacji teren zieleni urządzonej teren ogrodów działkowych teren infrastruktury technicznej
profil dodatkowy	teren usług teren zieleni naturalnej teren lasu teren wód
maksymalna nadziemna intensywnosc zabudowy	0.8
maksymalny udzial powierzchni zabudowy	60%
maksymalna wysokosc zabudowy	15.0 m
minimalny udzial powierzchni biologicznie czynnej	30%
geometria	
plan	https://www.gov.pl/zagospodarowanieprzestrzenne/app/AktPlanowaniaPrzestrzennego/PL.ZIPPZP.10542/060104-POG/1POG

strefa planistyczna	PL.ZIPPZP.10542_060104-POG_1POG-433SZ_20251110T090000
identifier	https://www.gov.pl/zagospodarowanieprzestrzenne/app/StrefaPlanistyczna/PL.ZIPPZP.10542/060104-POG/1POG-433SZ/20251110T090000
przestrzen nazw	PL.ZIPPZP.10542/060104-POG
lokalny id	1POG-433SZ
wersja id	20251110T090000
poczatek wersji obiektu	2025-11-10T09:00
nazwa	strefa wielofunkcyjna z zabudową zagrodową
oznaczenie	433SZ
symbol	SZ

obowiazuje od	2025-10-24
obowiazuje do	obecnie
status	w opracowaniu https://inspire.ec.europa.eu/codelist/ProcessStepGeneralValue/elaboration
charakter ustalenia	ogólnie wiążące https://inspire.ec.europa.eu/codelist/RegulationNatureValue/generallyBinding
profil podstawowy	teren zabudowy zagrodowej teren produkcji w gospodarstwach rolnych teren akwakultury i obsługi rybactwa teren komunikacji teren zieleni urządzonej teren ogrodów działkowych teren infrastruktury technicznej
profil dodatkowy	teren usług teren zieleni naturalnej teren lasu teren wód
maksymalna nadziemna intensywnosc zabudowy	0.8
maksymalny udzial powierzchni zabudowy	60%
maksymalna wysokosc zabudowy	15.0 m
minimalny udzial powierzchni biologicznie czynnej	30%
geometria	
plan	https://www.gov.pl/zagospodarowanieprzestrzenne/app/AktPlanowaniaPrzestrzennego/PL.ZIPPZP.10542/060104-POG/1POG

strefa planistyczna	PL.ZIPPZP.10542_060104-POG_1POG-434SZ_20251110T090000
identifier	https://www.gov.pl/zagospodarowanieprzestrzenne/app/StrefaPlanistyczna/PL.ZIPPZP.10542/060104-POG/1POG-434SZ/20251110T090000
przestrzen nazw	PL.ZIPPZP.10542/060104-POG
lokalny id	1POG-434SZ
wersja id	20251110T090000
poczatek wersji obiektu	2025-11-10T09:00
nazwa	strefa wielofunkcyjna z zabudową zagrodową

oznaczenie	434SZ
symbol	SZ
obowiazuje od	2025-10-24
obowiazuje do	obecnie
status	w opracowaniu https://inspire.ec.europa.eu/codelist/ProcessStepGeneralValue/elaboration
charakter ustalenia	ogólnie wiążące https://inspire.ec.europa.eu/codelist/RegulationNatureValue/generallyBinding
profil podstawowy	teren zabudowy zagrodowej teren produkcji w gospodarstwach rolnych teren akwakultury i obsługi rybactwa teren komunikacji teren zieleni urządzonej teren ogrodów działkowych teren infrastruktury technicznej
profil dodatkowy	teren usług teren zieleni naturalnej teren lasu teren wód
maksymalna nadziemna intensywnosc zabudowy	0.8
maksymalny udzial powierzchni zabudowy	60%
maksymalna wysokosc zabudowy	15.0 m
minimalny udzial powierzchni biologicznie czynnej	30%
geometria	
plan	https://www.gov.pl/zagospodarowanieprzestrzenne/app/AktPlanowaniaPrzestrzennego/PL.ZIPPZP.10542/060104-POG/1POG

strefa planistyczna	PL.ZIPPZP.10542_060104-POG_1POG-435SZ_20251110T090000
identifier	https://www.gov.pl/zagospodarowanieprzestrzenne/app/StrefaPlanistyczna/PL.ZIPPZP.10542/060104-POG/1POG-435SZ/20251110T090000
przestrzen nazw	PL.ZIPPZP.10542/060104-POG
lokalny id	1POG-435SZ
wersja id	20251110T090000

poczatek wersji obiektu	2025-11-10T09:00
nazwa	strefa wielofunkcyjna z zabudową zagrodową
oznaczenie	435SZ
symbol	SZ
obowiazuje od	2025-10-24
obowiazuje do	obecnie
status	w opracowaniu https://inspire.ec.europa.eu/codelist/ProcessStepGeneralValue/elaboration
charakter ustalenia	ogólnie wiążące https://inspire.ec.europa.eu/codelist/RegulationNatureValue/generallyBinding
profil podstawowy	teren zabudowy zagrodowej teren produkcji w gospodarstwach rolnych teren akwakultury i obsługi rybactwa teren komunikacji teren zieleni urządzonej teren ogrodów działkowych teren infrastruktury technicznej
profil dodatkowy	teren usług teren zieleni naturalnej teren lasu teren wód
maksymalna nadziemna intensywnosc zabudowy	0.8
maksymalny udzial powierzchni zabudowy	60%
maksymalna wysokosc zabudowy	15.0 m
minimalny udzial powierzchni biologicznie czynnej	30%
geometria	
plan	https://www.gov.pl/zagospodarowanieprzestrzenne/app/AktPlanowaniaPrzestrzennego/PL.ZIPPZP.10542/060104-POG/1POG

strefa planistyczna	PL.ZIPPZP.10542_060104-POG_1POG-436SZ_20251110T090000
identifier	https://www.gov.pl/zagospodarowanieprzestrzenne/app/StrefaPlanistyczna/PL.ZIPPZP.10542/060104-POG/1POG-436SZ/20251110T090000
przestrzen nazw	PL.ZIPPZP.10542/060104-POG

lokalny id	1POG-436SZ
wersja id	20251110T090000
poczatek wersji obiektu	2025-11-10T09:00
nazwa	strefa wielofunkcyjna z zabudową zagrodową
oznaczenie	436SZ
symbol	SZ
obowiazuje od	2025-10-24
obowiazuje do	obecnie
status	w opracowaniu https://inspire.ec.europa.eu/codelist/ProcessStepGeneralValue/elaboration
charakter ustalenia	ogólnie wiążące https://inspire.ec.europa.eu/codelist/RegulationNatureValue/generallyBinding
profil podstawowy	teren zabudowy zagrodowej teren produkcji w gospodarstwach rolnych teren akwakultury i obsługi rybactwa teren komunikacji teren zieleni urządzonej teren ogrodów działkowych teren infrastruktury technicznej
profil dodatkowy	teren usług teren zieleni naturalnej teren lasu teren wód
maksymalna nadziemna intensywnosc zabudowy	0.8
maksymalny udzial powierzchni zabudowy	60%
maksymalna wysokosc zabudowy	15.0 m
minimalny udzial powierzchni biologicznie czynnej	30%
geometria	
plan	https://www.gov.pl/zagospodarowanieprzestrzenne/app/AktPlanowaniaPrzestrzennego/PL.ZIPPZP.10542/060104-POG/1POG

strefa planistyczna	PL.ZIPPZP.10542_060104-POG_1POG-437SZ_20251110T090000
identifier	https://www.gov.pl/zagospodarowanieprzestrzenne/app/StrefaPlanistyczna/PL.ZIPPZP.10542/060104-POG/1POG-437SZ

	/20251110T090000
przestrzen nazw	PL.ZIPPZP.10542/060104-POG
lokalny id	1POG-437SZ
wersja id	20251110T090000
poczatek wersji obiektu	2025-11-10T09:00
nazwa	strefa wielofunkcyjna z zabudową zagrodową
oznaczenie	437SZ
symbol	SZ
obowiazuje od	2025-10-24
obowiazuje do	obecnie
status	w opracowaniu https://inspire.ec.europa.eu/codelist/ProcessStepGeneralValue/elaboration
charakter ustalenia	ogólnie wiążące https://inspire.ec.europa.eu/codelist/RegulationNatureValue/generallyBinding
profil podstawowy	teren zabudowy zagrodowej teren produkcji w gospodarstwach rolnych teren akwakultury i obsługi rybactwa teren komunikacji teren zieleni urządzonej teren ogrodów działkowych teren infrastruktury technicznej
profil dodatkowy	teren usług teren zieleni naturalnej teren lasu teren wód
maksymalna nadziemna intensywnosc zabudowy	0.8
maksymalny udzial powierzchni zabudowy	60%
maksymalna wysokosc zabudowy	15.0 m
minimalny udzial powierzchni biologicznie czynnej	30%
geometria	
plan	https://www.gov.pl/zagospodarowanieprzestrzenne/app/AktPlanowaniaPrzestrzennego/PL.ZIPPZP.10542/060104-POG/1POG
strefa planistyczna	PL.ZIPPZP.10542_060104-POG_1POG-438SZ_20251110T090000

identifier	https://www.gov.pl/zagospodarowanieprzestrzenne/app /StrefaPlanistyczna/PL.ZIPPZP.10542/060104-POG/1POG-438SZ /20251110T090000
przestrzen nazw	PL.ZIPPZP.10542/060104-POG
lokalny id	1POG-438SZ
wersja id	20251110T090000
poczatek wersji obiektu	2025-11-10T09:00
nazwa	strefa wielofunkcyjna z zabudową zagrodową
oznaczenie	438SZ
symbol	SZ
obowiazuje od	2025-10-24
obowiazuje do	obecnie
status	w opracowaniu https://inspire.ec.europa.eu/codelist/ProcessStepGeneralValue /elaboration
charakter ustalenia	ogólnie wiążące https://inspire.ec.europa.eu/codelist/RegulationNatureValue /generallyBinding
profil podstawowy	teren zabudowy zagrodowej teren produkcji w gospodarstwach rolnych teren akwakultury i obsługi rybactwa teren komunikacji teren zieleni urządzonej teren ogrodów działkowych teren infrastruktury technicznej
profil dodatkowy	teren usług teren zieleni naturalnej teren lasu teren wód
maksymalna nadziemna intensywnosc zabudowy	0.8
maksymalny udzial powierzchni zabudowy	60%
maksymalna wysokosc zabudowy	15.0 m
minimalny udzial powierzchni biologicznie czynnej	30%
geometria	
plan	https://www.gov.pl/zagospodarowanieprzestrzenne/app

	/AktPlanowaniaPrzestrzennego/PL.ZIPPZP.10542/060104-POG/1POG
strefa planistyczna	PL.ZIPPZP.10542_060104-POG_1POG-439SZ_20251110T090000
identifier	https://www.gov.pl/zagospodarowanieprzestrzenne/app /StrefaPlanistyczna/PL.ZIPPZP.10542/060104-POG/1POG-439SZ /20251110T090000
przestrzen nazw	PL.ZIPPZP.10542/060104-POG
lokalny id	1POG-439SZ
wersja id	20251110T090000
poczatek wersji obiektu	2025-11-10T09:00
nazwa	strefa wielofunkcyjna z zabudową zagrodową
oznaczenie	439SZ
symbol	SZ
obowiazuje od	2025-10-24
obowiazuje do	obecnie
status	w opracowaniu https://inspire.ec.europa.eu/codelist/ProcessStepGeneralValue /elaboration
charakter ustalenia	ogólnie wiążące https://inspire.ec.europa.eu/codelist/RegulationNatureValue /generallyBinding
profil podstawowy	teren zabudowy zagrodowej teren produkcji w gospodarstwach rolnych teren akwakultury i obsługi rybactwa teren komunikacji teren zieleni urządzonej teren ogrodów działkowych teren infrastruktury technicznej
profil dodatkowy	teren usług teren zieleni naturalnej teren lasu teren wód
maksymalna nadziemna intensywnosc zabudowy	0.8
maksymalny udzial powierzchni zabudowy	60%
maksymalna wysokosc zabudowy	15.0 m
minimalny udzial powierzchni biologicznie czynnej	30%
geometria	



plan	https://www.gov.pl/zagospodarowanieprzestrzenne/app/AktPlanowaniaPrzestrzennego/PL.ZIPPZP.10542/060104-POG/1POG
strefa planistyczna	PL.ZIPPZP.10542_060104-POG_1POG-440SZ_20251110T090000
identifier	https://www.gov.pl/zagospodarowanieprzestrzenne/app/StrefaPlanistyczna/PL.ZIPPZP.10542/060104-POG/1POG-440SZ/20251110T090000
przestrzen nazw	PL.ZIPPZP.10542/060104-POG
lokalny id	1POG-440SZ
wersja id	20251110T090000
poczatek wersji obiektu	2025-11-10T09:00
nazwa	strefa wielofunkcyjna z zabudową zagrodową
oznaczenie	440SZ
symbol	SZ
obowiazuje od	2025-10-24
obowiazuje do	obecnie
status	w opracowaniu https://inspire.ec.europa.eu/codelist/ProcessStepGeneralValue/elaboration
charakter ustalenia	ogólnie wiążące https://inspire.ec.europa.eu/codelist/RegulationNatureValue/generallyBinding
profil podstawowy	teren zabudowy zagrodowej teren produkcji w gospodarstwach rolnych teren akwakultury i obsługi rybactwa teren komunikacji teren zieleni urządzonej teren ogrodów działkowych teren infrastruktury technicznej
profil dodatkowy	teren usług teren zieleni naturalnej teren lasu teren wód
maksymalna nadziemna intensywnosc zabudowy	0.8
maksymalny udzial powierzchni zabudowy	60%
maksymalna wysokosc zabudowy	15.0 m

minimalny udzial powierzchni biologicznie czynnej	30%
geometria	
plan	https://www.gov.pl/zagospodarowanieprzestrzenne/app/AktPlanowaniaPrzestrzennego/PL.ZIPPZP.10542/060104-POG/1POG
strefa planistyczna	PL.ZIPPZP.10542_060104-POG_1POG-441SZ_20251110T090000
identifier	https://www.gov.pl/zagospodarowanieprzestrzenne/app/StrefaPlanistyczna/PL.ZIPPZP.10542/060104-POG/1POG-441SZ/20251110T090000
przestrzen nazw	PL.ZIPPZP.10542/060104-POG
lokalny id	1POG-441SZ
wersja id	20251110T090000
poczatek wersji obiektu	2025-11-10T09:00
nazwa	strefa wielofunkcyjna z zabudową zagrodową
oznaczenie	441SZ
symbol	SZ
obowiazuje od	2025-10-24
obowiazuje do	obecnie
status	w opracowaniu https://inspire.ec.europa.eu/codelist/ProcessStepGeneralValue/elaboration
charakter ustalenia	ogólnie wiążące https://inspire.ec.europa.eu/codelist/RegulationNatureValue/generallyBinding
profil podstawowy	teren zabudowy zagrodowej teren produkcji w gospodarstwach rolnych teren akwakultury i obsługi rybactwa teren komunikacji teren zieleni urządzonej teren ogrodów działkowych teren infrastruktury technicznej
profil dodatkowy	teren usług teren zieleni naturalnej teren lasu teren wód
maksymalna nadziemna intensywnosc zabudowy	0.8
maksymalny udzial powierzchni	

zabudowy	60%
maksymalna wysokosc zabudowy	15.0 m
minimalny udzial powierzchni biologicznie czynnej	30%
geometria	
plan	https://www.gov.pl/zagospodarowanieprzestrzenne/app/AktPlanowaniaPrzestrzennego/PL.ZIPPZP.10542/060104-POG/1POG

strefa planistyczna	PL.ZIPPZP.10542_060104-POG_1POG-442SZ_20251110T090000
identifier	https://www.gov.pl/zagospodarowanieprzestrzenne/app/StrefaPlanistyczna/PL.ZIPPZP.10542/060104-POG/1POG-442SZ/20251110T090000
przestrzen nazw	PL.ZIPPZP.10542/060104-POG
lokalny id	1POG-442SZ
wersja id	20251110T090000
poczatek wersji obiektu	2025-11-10T09:00
nazwa	strefa wielofunkcyjna z zabudową zagrodową
oznaczenie	442SZ
symbol	SZ
obowiazuje od	2025-10-24
obowiazuje do	obecnie
status	w opracowaniu https://inspire.ec.europa.eu/codelist/ProcessStepGeneralValue/elaboration
charakter ustalenia	ogólnie wiążące https://inspire.ec.europa.eu/codelist/RegulationNatureValue/generallyBinding
profil podstawowy	teren zabudowy zagrodowej teren produkcji w gospodarstwach rolnych teren akwakultury i obsługi rybactwa teren komunikacji teren zieleni urządzonej teren ogrodów działkowych teren infrastruktury technicznej
profil dodatkowy	teren usług teren zieleni naturalnej teren lasu teren wód
maksymalna nadziemna	

intensywnosc zabudowy	0.8
maksymalny udzial powierzchni zabudowy	60%
maksymalna wysokosc zabudowy	15.0 m
minimalny udzial powierzchni biologicznie czynnej	30%
geometria	
plan	https://www.gov.pl/zagospodarowanieprzestrzenne/app/AktPlanowaniaPrzestrzennego/PL.ZIPPZP.10542/060104-POG/1POG
strefa planistyczna	PL.ZIPPZP.10542_060104-POG_1POG-443SZ_20251110T090000
identifier	https://www.gov.pl/zagospodarowanieprzestrzenne/app/StrefaPlanistyczna/PL.ZIPPZP.10542/060104-POG/1POG-443SZ/20251110T090000
przestrzen nazw	PL.ZIPPZP.10542/060104-POG
lokalny id	1POG-443SZ
wersja id	20251110T090000
poczatek wersji obiektu	2025-11-10T09:00
nazwa	strefa wielofunkcyjna z zabudową zagrodową
oznaczenie	443SZ
symbol	SZ
obowiazuje od	2025-10-24
obowiazuje do	obecnie
status	w opracowaniu https://inspire.ec.europa.eu/codelist/ProcessStepGeneralValue/elaboration
charakter ustalenia	ogólnie wiążące https://inspire.ec.europa.eu/codelist/RegulationNatureValue/generallyBinding
profil podstawowy	teren zabudowy zagrodowej teren produkcji w gospodarstwach rolnych teren akwakultury i obsługi rybactwa teren komunikacji teren zieleni urządzonej teren ogrodów działkowych teren infrastruktury technicznej
profil dodatkowy	teren usług teren zieleni naturalnej

	teren lasu teren wód
maksymalna nadziemna intensywnosc zabudowy	0.8
maksymalny udzial powierzchni zabudowy	60%
maksymalna wysokosc zabudowy	15.0 m
minimalny udzial powierzchni biologicznie czynnej	30%
geometria	
plan	https://www.gov.pl/zagospodarowanieprzestrzenne/app /AktPlanowaniaPrzestrzennego/PL.ZIPPZP.10542/060104-POG/1POG

strefa planistyczna	PL.ZIPPZP.10542_060104-POG_1POG-444SZ_20251110T090000
identifier	https://www.gov.pl/zagospodarowanieprzestrzenne/app /StrefaPlanistyczna/PL.ZIPPZP.10542/060104-POG/1POG-444SZ /20251110T090000
przestrzen nazw	PL.ZIPPZP.10542/060104-POG
lokalny id	1POG-444SZ
wersja id	20251110T090000
poczatek wersji obiektu	2025-11-10T09:00
nazwa	strefa wielofunkcyjna z zabudową zagrodową
oznaczenie	444SZ
symbol	SZ
obowiazuje od	2025-10-24
obowiazuje do	obecnie
status	w opracowaniu https://inspire.ec.europa.eu/codelist/ProcessStepGeneralValue /elaboration
charakter ustalenia	ogólnie wiążące https://inspire.ec.europa.eu/codelist/RegulationNatureValue /generallyBinding
profil podstawowy	teren zabudowy zagrodowej teren produkcji w gospodarstwach rolnych teren akwakultury i obsługi rybactwa teren komunikacji teren zieleni urządzonej teren ogrodów działkowych teren infrastruktury technicznej

profil dodatkowy	teren usług teren zieleni naturalnej teren lasu teren wód
maksymalna nadziemna intensywnosc zabudowy	0.8
maksymalny udzial powierzchni zabudowy	60%
maksymalna wysokosc zabudowy	15.0 m
minimalny udzial powierzchni biologicznie czynnej	30%
geometria	
plan	https://www.gov.pl/zagospodarowanieprzestrzenne/app /AktPlanowaniaPrzestrzennego/PL.ZIPPZP.10542/060104-POG/1POG

strefa planistyczna	PL.ZIPPZP.10542_060104-POG_1POG-445SZ_20251110T090000
identifier	https://www.gov.pl/zagospodarowanieprzestrzenne/app /StrefaPlanistyczna/PL.ZIPPZP.10542/060104-POG/1POG-445SZ /20251110T090000
przestrzen nazw	PL.ZIPPZP.10542/060104-POG
lokalny id	1POG-445SZ
wersja id	20251110T090000
poczatek wersji obiektu	2025-11-10T09:00
nazwa	strefa wielofunkcyjna z zabudową zagrodową
oznaczenie	445SZ
symbol	SZ
obowiazuje od	2025-10-24
obowiazuje do	obecnie
status	w opracowaniu https://inspire.ec.europa.eu/codelist/ProcessStepGeneralValue /elaboration
charakter ustalenia	ogólnie wiążące https://inspire.ec.europa.eu/codelist/RegulationNatureValue /generallyBinding
profil podstawowy	teren zabudowy zagrodowej teren produkcji w gospodarstwach rolnych teren akwakultury i obsługi rybactwa teren komunikacji

	teren zieleni urządzonej teren ogrodów działkowych teren infrastruktury technicznej
profil dodatkowy	teren usług teren zieleni naturalnej teren lasu teren wód
maksymalna nadziemna intensywnosc zabudowy	0.8
maksymalny udzial powierzchni zabudowy	60%
maksymalna wysokosc zabudowy	15.0 m
minimalny udzial powierzchni biologicznie czynnej	30%
geometria	
plan	https://www.gov.pl/zagospodarowanieprzestrzenne/app /AktPlanowaniaPrzestrzennego/PL.ZIPPZP.10542/060104-POG/1POG

strefa planistyczna	PL.ZIPPZP.10542_060104-POG_1POG-446SZ_20251110T090000
identifier	https://www.gov.pl/zagospodarowanieprzestrzenne/app /StrefaPlanistyczna/PL.ZIPPZP.10542/060104-POG/1POG-446SZ /20251110T090000
przestrzen nazw	PL.ZIPPZP.10542/060104-POG
lokalny id	1POG-446SZ
wersja id	20251110T090000
poczatek wersji obiektu	2025-11-10T09:00
nazwa	strefa wielofunkcyjna z zabudową zagrodową
oznaczenie	446SZ
symbol	SZ
obowiazuje od	2025-10-24
obowiazuje do	obecnie
status	w opracowaniu https://inspire.ec.europa.eu/codelist/ProcessStepGeneralValue /elaboration
charakter ustalenia	ogólnie wiążące https://inspire.ec.europa.eu/codelist/RegulationNatureValue /generallyBinding
profil podstawowy	teren zabudowy zagrodowej

	teren produkcji w gospodarstwach rolnych teren akwakultury i obsługi rybactwa teren komunikacji teren zieleni urządzonej teren ogrodów działkowych teren infrastruktury technicznej
profil dodatkowy	teren usług teren zieleni naturalnej teren lasu teren wód
maksymalna nadziemna intensywnosc zabudowy	0.8
maksymalny udzial powierzchni zabudowy	60%
maksymalna wysokosc zabudowy	15.0 m
minimalny udzial powierzchni biologicznie czynnej	30%
geometria	
plan	https://www.gov.pl/zagospodarowanieprzestrzenne/app /AktPlanowaniaPrzestrzennego/PL.ZIPPZP.10542/060104-POG/1POG

strefa planistyczna	PL.ZIPPZP.10542_060104-POG_1POG-447SZ_20251110T090000
identifier	https://www.gov.pl/zagospodarowanieprzestrzenne/app /StrefaPlanistyczna/PL.ZIPPZP.10542/060104-POG/1POG-447SZ /20251110T090000
przestrzen nazw	PL.ZIPPZP.10542/060104-POG
lokalny id	1POG-447SZ
wersja id	20251110T090000
poczatek wersji obiektu	2025-11-10T09:00
nazwa	strefa wielofunkcyjna z zabudową zagrodową
oznaczenie	447SZ
symbol	SZ
obowiazuje od	2025-10-24
obowiazuje do	obecnie
status	w opracowaniu https://inspire.ec.europa.eu/codelist/ProcessStepGeneralValue /elaboration
charakter ustalenia	ogólnie wiążące https://inspire.ec.europa.eu/codelist/RegulationNatureValue

	/generallyBinding
profil podstawowy	teren zabudowy zagrodowej teren produkcji w gospodarstwach rolnych teren akwakultury i obsługi rybactwa teren komunikacji teren zieleni urządzonej teren ogrodów działkowych teren infrastruktury technicznej
profil dodatkowy	teren usług teren zieleni naturalnej teren lasu teren wód
maksymalna nadziemna intensywnosc zabudowy	0.8
maksymalny udzial powierzchni zabudowy	60%
maksymalna wysokosc zabudowy	15.0 m
minimalny udzial powierzchni biologicznie czynnej	30%
geometria	
plan	https://www.gov.pl/zagospodarowanieprzestrzenne/app /AktPlanowaniaPrzestrzennego/PL.ZIPPZP.10542/060104-POG/1POG
strefa planistyczna	PL.ZIPPZP.10542_060104-POG_1POG-448SZ_20251110T090000
identifier	https://www.gov.pl/zagospodarowanieprzestrzenne/app /StrefaPlanistyczna/PL.ZIPPZP.10542/060104-POG/1POG-448SZ /20251110T090000
przestrzen nazw	PL.ZIPPZP.10542/060104-POG
lokalny id	1POG-448SZ
wersja id	20251110T090000
poczatek wersji obiektu	2025-11-10T09:00
nazwa	strefa wielofunkcyjna z zabudową zagrodową
oznaczenie	448SZ
symbol	SZ
obowiazuje od	2025-10-24
obowiazuje do	obecnie
status	w opracowaniu https://inspire.ec.europa.eu/codelist/ProcessStepGeneralValue /elaboration

charakter ustalenia	ogólnie wiążące https://inspire.ec.europa.eu/codelist/RegulationNatureValue/generallyBinding
profil podstawowy	teren zabudowy zagrodowej teren produkcji w gospodarstwach rolnych teren akwakultury i obsługi rybactwa teren komunikacji teren zieleni urządzonej teren ogrodów działkowych teren infrastruktury technicznej
profil dodatkowy	teren usług teren zieleni naturalnej teren lasu teren wód
maksymalna nadziemna intensywnosc zabudowy	0.8
maksymalny udzial powierzchni zabudowy	60%
maksymalna wysokosc zabudowy	15.0 m
minimalny udzial powierzchni biologicznie czynnej	30%
geometria	
plan	https://www.gov.pl/zagospodarowanieprzestrzenne/app/AktPlanowaniaPrzestrzennego/PL.ZIPPZP.10542/060104-POG/1POG

strefa planistyczna	PL.ZIPPZP.10542_060104-POG_1POG-449SZ_20251110T090000
identifier	https://www.gov.pl/zagospodarowanieprzestrzenne/app/StrefaPlanistyczna/PL.ZIPPZP.10542/060104-POG/1POG-449SZ/20251110T090000
przestrzen nazw	PL.ZIPPZP.10542/060104-POG
lokalny id	1POG-449SZ
wersja id	20251110T090000
poczatek wersji obiektu	2025-11-10T09:00
nazwa	strefa wielofunkcyjna z zabudową zagrodową
oznaczenie	449SZ
symbol	SZ
obowiazuje od	2025-10-24
obowiazuje do	obecnie

status	w opracowaniu https://inspire.ec.europa.eu/codelist/ProcessStepGeneralValue/elaboration
charakter ustalenia	ogólnie wiążące https://inspire.ec.europa.eu/codelist/RegulationNatureValue/generallyBinding
profil podstawowy	teren zabudowy zagrodowej teren produkcji w gospodarstwach rolnych teren akwakultury i obsługi rybactwa teren komunikacji teren zieleni urządzonej teren ogrodów działkowych teren infrastruktury technicznej
profil dodatkowy	teren usług teren zieleni naturalnej teren lasu teren wód
maksymalna nadziemna intensywnosc zabudowy	0.8
maksymalny udzial powierzchni zabudowy	60%
maksymalna wysokosc zabudowy	15.0 m
minimalny udzial powierzchni biologicznie czynnej	30%
geometria	
plan	https://www.gov.pl/zagospodarowanieprzestrzenne/app/AktPlanowaniaPrzestrzennego/PL.ZIPPZP.10542/060104-POG/1POG

strefa planistyczna	PL.ZIPPZP.10542_060104-POG_1POG-450SZ_20251110T090000
identifier	https://www.gov.pl/zagospodarowanieprzestrzenne/app/StrefaPlanistyczna/PL.ZIPPZP.10542/060104-POG/1POG-450SZ/20251110T090000
przestrzen nazw	PL.ZIPPZP.10542/060104-POG
lokalny id	1POG-450SZ
wersja id	20251110T090000
poczatek wersji obiektu	2025-11-10T09:00
nazwa	strefa wielofunkcyjna z zabudową zagrodową
oznaczenie	450SZ
symbol	SZ

obowiazuje od	2025-10-24
obowiazuje do	obecnie
status	w opracowaniu https://inspire.ec.europa.eu/codelist/ProcessStepGeneralValue/elaboration
charakter ustalenia	ogólnie wiążące https://inspire.ec.europa.eu/codelist/RegulationNatureValue/generallyBinding
profil podstawowy	teren zabudowy zagrodowej teren produkcji w gospodarstwach rolnych teren akwakultury i obsługi rybactwa teren komunikacji teren zieleni urządzonej teren ogrodów działkowych teren infrastruktury technicznej
profil dodatkowy	teren usług teren zieleni naturalnej teren lasu teren wód
maksymalna nadziemna intensywnosc zabudowy	0.8
maksymalny udzial powierzchni zabudowy	60%
maksymalna wysokosc zabudowy	15.0 m
minimalny udzial powierzchni biologicznie czynnej	30%
geometria	
plan	https://www.gov.pl/zagospodarowanieprzestrzenne/app/AktPlanowaniaPrzestrzennego/PL.ZIPPZP.10542/060104-POG/1POG

strefa planistyczna	PL.ZIPPZP.10542_060104-POG_1POG-451SZ_20251110T090000
identifier	https://www.gov.pl/zagospodarowanieprzestrzenne/app/StrefaPlanistyczna/PL.ZIPPZP.10542/060104-POG/1POG-451SZ/20251110T090000
przestrzen nazw	PL.ZIPPZP.10542/060104-POG
lokalny id	1POG-451SZ
wersja id	20251110T090000
poczatek wersji obiektu	2025-11-10T09:00
nazwa	strefa wielofunkcyjna z zabudową zagrodową

oznaczenie	451SZ
symbol	SZ
obowiazuje od	2025-10-24
obowiazuje do	obecnie
status	w opracowaniu https://inspire.ec.europa.eu/codelist/ProcessStepGeneralValue/elaboration
charakter ustalenia	ogólnie wiążące https://inspire.ec.europa.eu/codelist/RegulationNatureValue/generallyBinding
profil podstawowy	teren zabudowy zagrodowej teren produkcji w gospodarstwach rolnych teren akwakultury i obsługi rybactwa teren komunikacji teren zieleni urządzonej teren ogrodów działkowych teren infrastruktury technicznej
profil dodatkowy	teren usług teren zieleni naturalnej teren lasu teren wód
maksymalna nadziemna intensywnosc zabudowy	0.8
maksymalny udzial powierzchni zabudowy	60%
maksymalna wysokosc zabudowy	15.0 m
minimalny udzial powierzchni biologicznie czynnej	30%
geometria	
plan	https://www.gov.pl/zagospodarowanieprzestrzenne/app/AktPlanowaniaPrzestrzennego/PL.ZIPPZP.10542/060104-POG/1POG

strefa planistyczna	PL.ZIPPZP.10542_060104-POG_1POG-452SZ_20251110T090000
identifier	https://www.gov.pl/zagospodarowanieprzestrzenne/app/StrefaPlanistyczna/PL.ZIPPZP.10542/060104-POG/1POG-452SZ/20251110T090000
przestrzen nazw	PL.ZIPPZP.10542/060104-POG
lokalny id	1POG-452SZ
wersja id	20251110T090000

poczatek wersji obiektu	2025-11-10T09:00
nazwa	strefa wielofunkcyjna z zabudową zagrodową
oznaczenie	452SZ
symbol	SZ
obowiazuje od	2025-10-24
obowiazuje do	obecnie
status	w opracowaniu https://inspire.ec.europa.eu/codelist/ProcessStepGeneralValue/elaboration
charakter ustalenia	ogólnie wiążące https://inspire.ec.europa.eu/codelist/RegulationNatureValue/generallyBinding
profil podstawowy	teren zabudowy zagrodowej teren produkcji w gospodarstwach rolnych teren akwakultury i obsługi rybactwa teren komunikacji teren zieleni urządzonej teren ogrodów działkowych teren infrastruktury technicznej
profil dodatkowy	teren usług teren zieleni naturalnej teren lasu teren wód
maksymalna nadziemna intensywnosc zabudowy	0.8
maksymalny udzial powierzchni zabudowy	60%
maksymalna wysokosc zabudowy	15.0 m
minimalny udzial powierzchni biologicznie czynnej	30%
geometria	
plan	https://www.gov.pl/zagospodarowanieprzestrzenne/app/AktPlanowaniaPrzestrzennego/PL.ZIPPZP.10542/060104-POG/1POG

strefa planistyczna	PL.ZIPPZP.10542_060104-POG_1POG-453SZ_20251110T090000
identifier	https://www.gov.pl/zagospodarowanieprzestrzenne/app/StrefaPlanistyczna/PL.ZIPPZP.10542/060104-POG/1POG-453SZ/20251110T090000
przestrzen nazw	PL.ZIPPZP.10542/060104-POG

lokalny id	1POG-453SZ
wersja id	20251110T090000
poczatek wersji obiektu	2025-11-10T09:00
nazwa	strefa wielofunkcyjna z zabudową zagrodową
oznaczenie	453SZ
symbol	SZ
obowiazuje od	2025-10-24
obowiazuje do	obecnie
status	w opracowaniu https://inspire.ec.europa.eu/codelist/ProcessStepGeneralValue/elaboration
charakter ustalenia	ogólnie wiążące https://inspire.ec.europa.eu/codelist/RegulationNatureValue/generallyBinding
profil podstawowy	teren zabudowy zagrodowej teren produkcji w gospodarstwach rolnych teren akwakultury i obsługi rybactwa teren komunikacji teren zieleni urządzonej teren ogrodów działkowych teren infrastruktury technicznej
profil dodatkowy	teren usług teren zieleni naturalnej teren lasu teren wód
maksymalna nadziemna intensywnosc zabudowy	0.8
maksymalny udzial powierzchni zabudowy	60%
maksymalna wysokosc zabudowy	15.0 m
minimalny udzial powierzchni biologicznie czynnej	30%
geometria	
plan	https://www.gov.pl/zagospodarowanieprzestrzenne/app/AktPlanowaniaPrzestrzennego/PL.ZIPPZP.10542/060104-POG/1POG

strefa planistyczna	PL.ZIPPZP.10542_060104-POG_1POG-454SZ_20251110T090000
identifier	https://www.gov.pl/zagospodarowanieprzestrzenne/app/StrefaPlanistyczna/PL.ZIPPZP.10542/060104-POG/1POG-454SZ

	/20251110T090000
przestrzen nazw	PL.ZIPPZP.10542/060104-POG
lokalny id	1POG-454SZ
wersja id	20251110T090000
poczatek wersji obiektu	2025-11-10T09:00
nazwa	strefa wielofunkcyjna z zabudową zagrodową
oznaczenie	454SZ
symbol	SZ
obowiazuje od	2025-10-24
obowiazuje do	obecnie
status	w opracowaniu https://inspire.ec.europa.eu/codelist/ProcessStepGeneralValue/elaboration
charakter ustalenia	ogólnie wiążące https://inspire.ec.europa.eu/codelist/RegulationNatureValue/generallyBinding
profil podstawowy	teren zabudowy zagrodowej teren produkcji w gospodarstwach rolnych teren akwakultury i obsługi rybactwa teren komunikacji teren zieleni urządzonej teren ogrodów działkowych teren infrastruktury technicznej
profil dodatkowy	teren usług teren zieleni naturalnej teren lasu teren wód
maksymalna nadziemna intensywnosc zabudowy	0.8
maksymalny udzial powierzchni zabudowy	60%
maksymalna wysokosc zabudowy	15.0 m
minimalny udzial powierzchni biologicznie czynnej	30%
geometria	
plan	https://www.gov.pl/zagospodarowanieprzestrzenne/app/AktPlanowaniaPrzestrzennego/PL.ZIPPZP.10542/060104-POG/1POG
strefa planistyczna	PL.ZIPPZP.10542_060104-POG_1POG-455SZ_20251110T090000

identifier	https://www.gov.pl/zagospodarowanieprzestrzenne/app/StrefaPlanistyczna/PL.ZIPPZP.10542/060104-POG/1POG-455SZ/20251110T090000
przestrzen nazw	PL.ZIPPZP.10542/060104-POG
lokalny id	1POG-455SZ
wersja id	20251110T090000
poczatek wersji obiektu	2025-11-10T09:00
nazwa	strefa wielofunkcyjna z zabudową zagrodową
oznaczenie	455SZ
symbol	SZ
obowiazuje od	2025-10-24
obowiazuje do	obecnie
status	w opracowaniu https://inspire.ec.europa.eu/codelist/ProcessStepGeneralValue/elaboration
charakter ustalenia	ogólnie wiążące https://inspire.ec.europa.eu/codelist/RegulationNatureValue/generallyBinding
profil podstawowy	teren zabudowy zagrodowej teren produkcji w gospodarstwach rolnych teren akwakultury i obsługi rybactwa teren komunikacji teren zieleni urządzonej teren ogrodów działkowych teren infrastruktury technicznej
profil dodatkowy	teren usług teren zieleni naturalnej teren lasu teren wód
maksymalna nadziemna intensywnosc zabudowy	0.8
maksymalny udzial powierzchni zabudowy	60%
maksymalna wysokosc zabudowy	15.0 m
minimalny udzial powierzchni biologicznie czynnej	30%
geometria	
plan	https://www.gov.pl/zagospodarowanieprzestrzenne/app

	/AktPlanowaniaPrzestrzennego/PL.ZIPPZP.10542/060104-POG/1POG
strefa planistyczna	PL.ZIPPZP.10542_060104-POG_1POG-456SZ_20251110T090000
identifier	https://www.gov.pl/zagospodarowanieprzestrzenne/app /StrefaPlanistyczna/PL.ZIPPZP.10542/060104-POG/1POG-456SZ /20251110T090000
przestrzen nazw	PL.ZIPPZP.10542/060104-POG
lokalny id	1POG-456SZ
wersja id	20251110T090000
poczatek wersji obiektu	2025-11-10T09:00
nazwa	strefa wielofunkcyjna z zabudową zagrodową
oznaczenie	456SZ
symbol	SZ
obowiazuje od	2025-10-24
obowiazuje do	obecnie
status	w opracowaniu https://inspire.ec.europa.eu/codelist/ProcessStepGeneralValue /elaboration
charakter ustalenia	ogólnie wiążące https://inspire.ec.europa.eu/codelist/RegulationNatureValue /generallyBinding
profil podstawowy	teren zabudowy zagrodowej teren produkcji w gospodarstwach rolnych teren akwakultury i obsługi rybactwa teren komunikacji teren zieleni urządzonej teren ogrodów działkowych teren infrastruktury technicznej
profil dodatkowy	teren usług teren zieleni naturalnej teren lasu teren wód
maksymalna nadziemna intensywnosc zabudowy	0.8
maksymalny udzial powierzchni zabudowy	60%
maksymalna wysokosc zabudowy	15.0 m
minimalny udzial powierzchni biologicznie czynnej	30%
geometria	



plan	https://www.gov.pl/zagospodarowanieprzestrzenne/app/AktPlanowaniaPrzestrzennego/PL.ZIPPZP.10542/060104-POG/1POG
strefa planistyczna	PL.ZIPPZP.10542_060104-POG_1POG-457SZ_20251110T090000
identifier	https://www.gov.pl/zagospodarowanieprzestrzenne/app/StrefaPlanistyczna/PL.ZIPPZP.10542/060104-POG/1POG-457SZ/20251110T090000
przestrzen nazw	PL.ZIPPZP.10542/060104-POG
lokalny id	1POG-457SZ
wersja id	20251110T090000
poczatek wersji obiektu	2025-11-10T09:00
nazwa	strefa wielofunkcyjna z zabudową zagrodową
oznaczenie	457SZ
symbol	SZ
obowiazuje od	2025-10-24
obowiazuje do	obecnie
status	w opracowaniu https://inspire.ec.europa.eu/codelist/ProcessStepGeneralValue/elaboration
charakter ustalenia	ogólnie wiążące https://inspire.ec.europa.eu/codelist/RegulationNatureValue/generallyBinding
profil podstawowy	teren zabudowy zagrodowej teren produkcji w gospodarstwach rolnych teren akwakultury i obsługi rybactwa teren komunikacji teren zieleni urządzonej teren ogrodów działkowych teren infrastruktury technicznej
profil dodatkowy	teren usług teren zieleni naturalnej teren lasu teren wód
maksymalna nadziemna intensywnosc zabudowy	0.8
maksymalny udzial powierzchni zabudowy	60%
maksymalna wysokosc zabudowy	15.0 m

minimalny udzial powierzchni biologicznie czynnej	30%
geometria	
plan	https://www.gov.pl/zagospodarowanieprzestrzenne/app/AktPlanowaniaPrzestrzennego/PL.ZIPPZP.10542/060104-POG/1POG
strefa planistyczna	PL.ZIPPZP.10542_060104-POG_1POG-458SZ_20251110T090000
identifier	https://www.gov.pl/zagospodarowanieprzestrzenne/app/StrefaPlanistyczna/PL.ZIPPZP.10542/060104-POG/1POG-458SZ/20251110T090000
przestrzen nazw	PL.ZIPPZP.10542/060104-POG
lokalny id	1POG-458SZ
wersja id	20251110T090000
poczatek wersji obiektu	2025-11-10T09:00
nazwa	strefa wielofunkcyjna z zabudową zagrodową
oznaczenie	458SZ
symbol	SZ
obowiazuje od	2025-10-24
obowiazuje do	obecnie
status	w opracowaniu https://inspire.ec.europa.eu/codelist/ProcessStepGeneralValue/elaboration
charakter ustalenia	ogólnie wiążące https://inspire.ec.europa.eu/codelist/RegulationNatureValue/generallyBinding
profil podstawowy	teren zabudowy zagrodowej teren produkcji w gospodarstwach rolnych teren akwakultury i obsługi rybactwa teren komunikacji teren zieleni urządzonej teren ogrodów działkowych teren infrastruktury technicznej
profil dodatkowy	teren usług teren zieleni naturalnej teren lasu teren wód
maksymalna nadziemna intensywnosc zabudowy	0.8
maksymalny udzial powierzchni	

zabudowy	60%
maksymalna wysokosc zabudowy	15.0 m
minimalny udzial powierzchni biologicznie czynnej	30%
geometria	
plan	https://www.gov.pl/zagospodarowanieprzestrzenne/app/AktPlanowaniaPrzestrzennego/PL.ZIPPZP.10542/060104-POG/1POG

strefa planistyczna	PL.ZIPPZP.10542_060104-POG_1POG-459SZ_20251110T090000
identifier	https://www.gov.pl/zagospodarowanieprzestrzenne/app/StrefaPlanistyczna/PL.ZIPPZP.10542/060104-POG/1POG-459SZ/20251110T090000
przestrzen nazw	PL.ZIPPZP.10542/060104-POG
lokalny id	1POG-459SZ
wersja id	20251110T090000
poczatek wersji obiektu	2025-11-10T09:00
nazwa	strefa wielofunkcyjna z zabudową zagrodową
oznaczenie	459SZ
symbol	SZ
obowiazuje od	2025-10-24
obowiazuje do	obecnie
status	w opracowaniu https://inspire.ec.europa.eu/codelist/ProcessStepGeneralValue/elaboration
charakter ustalenia	ogólnie wiążące https://inspire.ec.europa.eu/codelist/RegulationNatureValue/generallyBinding
profil podstawowy	teren zabudowy zagrodowej teren produkcji w gospodarstwach rolnych teren akwakultury i obsługi rybactwa teren komunikacji teren zieleni urządzonej teren ogrodów działkowych teren infrastruktury technicznej
profil dodatkowy	teren usług teren zieleni naturalnej teren lasu teren wód
maksymalna nadziemna	

intensywnosc zabudowy	0.8
maksymalny udzial powierzchni zabudowy	60%
maksymalna wysokosc zabudowy	15.0 m
minimalny udzial powierzchni biologicznie czynnej	30%
geometria	
plan	https://www.gov.pl/zagospodarowanieprzestrzenne/app /AktPlanowaniaPrzestrzennego/PL.ZIPPZP.10542/060104-POG/1POG
strefa planistyczna	PL.ZIPPZP.10542_060104-POG_1POG-460SZ_20251110T090000
identifier	https://www.gov.pl/zagospodarowanieprzestrzenne/app /StrefaPlanistyczna/PL.ZIPPZP.10542/060104-POG/1POG-460SZ /20251110T090000
przestrzen nazw	PL.ZIPPZP.10542/060104-POG
lokalny id	1POG-460SZ
wersja id	20251110T090000
poczatek wersji obiektu	2025-11-10T09:00
nazwa	strefa wielofunkcyjna z zabudową zagrodową
oznaczenie	460SZ
symbol	SZ
obowiazuje od	2025-10-24
obowiazuje do	obecnie
status	w opracowaniu https://inspire.ec.europa.eu/codelist/ProcessStepGeneralValue /elaboration
charakter ustalenia	ogólnie wiążące https://inspire.ec.europa.eu/codelist/RegulationNatureValue /generallyBinding
profil podstawowy	teren zabudowy zagrodowej teren produkcji w gospodarstwach rolnych teren akwakultury i obsługi rybactwa teren komunikacji teren zieleni urządzonej teren ogrodów działkowych teren infrastruktury technicznej
profil dodatkowy	teren usług teren zieleni naturalnej

	teren lasu teren wód
maksymalna nadziemna intensywnosc zabudowy	0.8
maksymalny udzial powierzchni zabudowy	60%
maksymalna wysokosc zabudowy	15.0 m
minimalny udzial powierzchni biologicznie czynnej	30%
geometria	
plan	https://www.gov.pl/zagospodarowanieprzestrzenne/app /AktPlanowaniaPrzestrzennego/PL.ZIPPZP.10542/060104-POG/1POG

strefa planistyczna	PL.ZIPPZP.10542_060104-POG_1POG-461SZ_20251110T090000
identifier	https://www.gov.pl/zagospodarowanieprzestrzenne/app /StrefaPlanistyczna/PL.ZIPPZP.10542/060104-POG/1POG-461SZ /20251110T090000
przestrzen nazw	PL.ZIPPZP.10542/060104-POG
lokalny id	1POG-461SZ
wersja id	20251110T090000
poczatek wersji obiektu	2025-11-10T09:00
nazwa	strefa wielofunkcyjna z zabudową zagrodową
oznaczenie	461SZ
symbol	SZ
obowiazuje od	2025-10-24
obowiazuje do	obecnie
status	w opracowaniu https://inspire.ec.europa.eu/codelist/ProcessStepGeneralValue /elaboration
charakter ustalenia	ogólnie wiążące https://inspire.ec.europa.eu/codelist/RegulationNatureValue /generallyBinding
profil podstawowy	teren zabudowy zagrodowej teren produkcji w gospodarstwach rolnych teren akwakultury i obsługi rybactwa teren komunikacji teren zieleni urządzonej teren ogrodów działkowych teren infrastruktury technicznej

profil dodatkowy	teren usług teren zieleni naturalnej teren lasu teren wód
maksymalna nadziemna intensywnosc zabudowy	0.8
maksymalny udzial powierzchni zabudowy	60%
maksymalna wysokosc zabudowy	15.0 m
minimalny udzial powierzchni biologicznie czynnej	30%
geometria	
plan	https://www.gov.pl/zagospodarowanieprzestrzenne/app /AktPlanowaniaPrzestrzennego/PL.ZIPPZP.10542/060104-POG/1POG

strefa planistyczna	PL.ZIPPZP.10542_060104-POG_1POG-462SZ_20251110T090000
identifier	https://www.gov.pl/zagospodarowanieprzestrzenne/app /StrefaPlanistyczna/PL.ZIPPZP.10542/060104-POG/1POG-462SZ /20251110T090000
przestrzen nazw	PL.ZIPPZP.10542/060104-POG
lokalny id	1POG-462SZ
wersja id	20251110T090000
poczatek wersji obiektu	2025-11-10T09:00
nazwa	strefa wielofunkcyjna z zabudową zagrodową
oznaczenie	462SZ
symbol	SZ
obowiazuje od	2025-10-24
obowiazuje do	obecnie
status	w opracowaniu https://inspire.ec.europa.eu/codelist/ProcessStepGeneralValue /elaboration
charakter ustalenia	ogólnie wiążące https://inspire.ec.europa.eu/codelist/RegulationNatureValue /generallyBinding
profil podstawowy	teren zabudowy zagrodowej teren produkcji w gospodarstwach rolnych teren akwakultury i obsługi rybactwa teren komunikacji

	teren zieleni urządzonej teren ogrodów działkowych teren infrastruktury technicznej
profil dodatkowy	teren usług teren zieleni naturalnej teren lasu teren wód
maksymalna nadziemna intensywnosc zabudowy	0.8
maksymalny udzial powierzchni zabudowy	60%
maksymalna wysokosc zabudowy	15.0 m
minimalny udzial powierzchni biologicznie czynnej	30%
geometria	
plan	https://www.gov.pl/zagospodarowanieprzestrzenne/app /AktPlanowaniaPrzestrzennego/PL.ZIPPZP.10542/060104-POG/1POG

strefa planistyczna	PL.ZIPPZP.10542_060104-POG_1POG-463SZ_20251110T090000
identifier	https://www.gov.pl/zagospodarowanieprzestrzenne/app /StrefaPlanistyczna/PL.ZIPPZP.10542/060104-POG/1POG-463SZ /20251110T090000
przestrzen nazw	PL.ZIPPZP.10542/060104-POG
lokalny id	1POG-463SZ
wersja id	20251110T090000
poczatek wersji obiektu	2025-11-10T09:00
nazwa	strefa wielofunkcyjna z zabudową zagrodową
oznaczenie	463SZ
symbol	SZ
obowiazuje od	2025-10-24
obowiazuje do	obecnie
status	w opracowaniu https://inspire.ec.europa.eu/codelist/ProcessStepGeneralValue /elaboration
charakter ustalenia	ogólnie wiążące https://inspire.ec.europa.eu/codelist/RegulationNatureValue /generallyBinding
profil podstawowy	teren zabudowy zagrodowej

	teren produkcji w gospodarstwach rolnych teren akwakultury i obsługi rybactwa teren komunikacji teren zieleni urządzonej teren ogrodów działkowych teren infrastruktury technicznej
profil dodatkowy	teren usług teren zieleni naturalnej teren lasu teren wód
maksymalna nadziemna intensywnosc zabudowy	0.8
maksymalny udzial powierzchni zabudowy	60%
maksymalna wysokosc zabudowy	15.0 m
minimalny udzial powierzchni biologicznie czynnej	30%
geometria	
plan	https://www.gov.pl/zagospodarowanieprzestrzenne/app /AktPlanowaniaPrzestrzennego/PL.ZIPPZP.10542/060104-POG/1POG

strefa planistyczna	PL.ZIPPZP.10542_060104-POG_1POG-464SZ_20251110T090000
identifier	https://www.gov.pl/zagospodarowanieprzestrzenne/app /StrefaPlanistyczna/PL.ZIPPZP.10542/060104-POG/1POG-464SZ /20251110T090000
przestrzen nazw	PL.ZIPPZP.10542/060104-POG
lokalny id	1POG-464SZ
wersja id	20251110T090000
poczatek wersji obiektu	2025-11-10T09:00
nazwa	strefa wielofunkcyjna z zabudową zagrodową
oznaczenie	464SZ
symbol	SZ
obowiazuje od	2025-10-24
obowiazuje do	obecnie
status	w opracowaniu https://inspire.ec.europa.eu/codelist/ProcessStepGeneralValue /elaboration
charakter ustalenia	ogólnie wiążące https://inspire.ec.europa.eu/codelist/RegulationNatureValue

	/generallyBinding
profil podstawowy	teren zabudowy zagrodowej teren produkcji w gospodarstwach rolnych teren akwakultury i obsługi rybactwa teren komunikacji teren zieleni urządzonej teren ogrodów działkowych teren infrastruktury technicznej
profil dodatkowy	teren usług teren zieleni naturalnej teren lasu teren wód
maksymalna nadziemna intensywnosc zabudowy	0.8
maksymalny udzial powierzchni zabudowy	60%
maksymalna wysokosc zabudowy	15.0 m
minimalny udzial powierzchni biologicznie czynnej	30%
geometria	
plan	https://www.gov.pl/zagospodarowanieprzestrzenne/app /AktPlanowaniaPrzestrzennego/PL.ZIPPZP.10542/060104-POG/1POG
strefa planistyczna	PL.ZIPPZP.10542_060104-POG_1POG-465SZ_20251110T090000
identifier	https://www.gov.pl/zagospodarowanieprzestrzenne/app /StrefaPlanistyczna/PL.ZIPPZP.10542/060104-POG/1POG-465SZ /20251110T090000
przestrzen nazw	PL.ZIPPZP.10542/060104-POG
lokalny id	1POG-465SZ
wersja id	20251110T090000
poczatek wersji obiektu	2025-11-10T09:00
nazwa	strefa wielofunkcyjna z zabudową zagrodową
oznaczenie	465SZ
symbol	SZ
obowiazuje od	2025-10-24
obowiazuje do	obecnie
status	w opracowaniu https://inspire.ec.europa.eu/codelist/ProcessStepGeneralValue /elaboration

charakter ustalenia	ogólnie wiążące https://inspire.ec.europa.eu/codelist/RegulationNatureValue/generallyBinding
profil podstawowy	teren zabudowy zagrodowej teren produkcji w gospodarstwach rolnych teren akwakultury i obsługi rybactwa teren komunikacji teren zieleni urządzonej teren ogrodów działkowych teren infrastruktury technicznej
profil dodatkowy	teren usług teren zieleni naturalnej teren lasu teren wód
maksymalna nadziemna intensywnosc zabudowy	0.8
maksymalny udzial powierzchni zabudowy	60%
maksymalna wysokosc zabudowy	15.0 m
minimalny udzial powierzchni biologicznie czynnej	30%
geometria	
plan	https://www.gov.pl/zagospodarowanieprzestrzenne/app/AktPlanowaniaPrzestrzennego/PL.ZIPPZP.10542/060104-POG/1POG

strefa planistyczna	PL.ZIPPZP.10542_060104-POG_1POG-466SZ_20251110T090000
identifier	https://www.gov.pl/zagospodarowanieprzestrzenne/app/StrefaPlanistyczna/PL.ZIPPZP.10542/060104-POG/1POG-466SZ/20251110T090000
przestrzen nazw	PL.ZIPPZP.10542/060104-POG
lokalny id	1POG-466SZ
wersja id	20251110T090000
poczatek wersji obiektu	2025-11-10T09:00
nazwa	strefa wielofunkcyjna z zabudową zagrodową
oznaczenie	466SZ
symbol	SZ
obowiazuje od	2025-10-24
obowiazuje do	obecnie

status	w opracowaniu https://inspire.ec.europa.eu/codelist/ProcessStepGeneralValue/elaboration
charakter ustalenia	ogólnie wiążące https://inspire.ec.europa.eu/codelist/RegulationNatureValue/generallyBinding
profil podstawowy	teren zabudowy zagrodowej teren produkcji w gospodarstwach rolnych teren akwakultury i obsługi rybactwa teren komunikacji teren zieleni urządzonej teren ogrodów działkowych teren infrastruktury technicznej
profil dodatkowy	teren usług teren zieleni naturalnej teren lasu teren wód
maksymalna nadziemna intensywnosc zabudowy	0.8
maksymalny udzial powierzchni zabudowy	60%
maksymalna wysokosc zabudowy	15.0 m
minimalny udzial powierzchni biologicznie czynnej	30%
geometria	
plan	https://www.gov.pl/zagospodarowanieprzestrzenne/app/AktPlanowaniaPrzestrzennego/PL.ZIPPZP.10542/060104-POG/1POG

strefa planistyczna	PL.ZIPPZP.10542_060104-POG_1POG-467SZ_20251110T090000
identifier	https://www.gov.pl/zagospodarowanieprzestrzenne/app/StrefaPlanistyczna/PL.ZIPPZP.10542/060104-POG/1POG-467SZ/20251110T090000
przestrzen nazw	PL.ZIPPZP.10542/060104-POG
lokalny id	1POG-467SZ
wersja id	20251110T090000
poczatek wersji obiektu	2025-11-10T09:00
nazwa	strefa wielofunkcyjna z zabudową zagrodową
oznaczenie	467SZ
symbol	SZ

obowiazuje od	2025-10-24
obowiazuje do	obecnie
status	w opracowaniu https://inspire.ec.europa.eu/codelist/ProcessStepGeneralValue/elaboration
charakter ustalenia	ogólnie wiążące https://inspire.ec.europa.eu/codelist/RegulationNatureValue/generallyBinding
profil podstawowy	teren zabudowy zagrodowej teren produkcji w gospodarstwach rolnych teren akwakultury i obsługi rybactwa teren komunikacji teren zieleni urządzonej teren ogrodów działkowych teren infrastruktury technicznej
profil dodatkowy	teren usług teren zieleni naturalnej teren lasu teren wód
maksymalna nadziemna intensywnosc zabudowy	0.8
maksymalny udzial powierzchni zabudowy	60%
maksymalna wysokosc zabudowy	15.0 m
minimalny udzial powierzchni biologicznie czynnej	30%
geometria	
plan	https://www.gov.pl/zagospodarowanieprzestrzenne/app/AktPlanowaniaPrzestrzennego/PL.ZIPPZP.10542/060104-POG/1POG

strefa planistyczna	PL.ZIPPZP.10542_060104-POG_1POG-468SZ_20251110T090000
identifier	https://www.gov.pl/zagospodarowanieprzestrzenne/app/StrefaPlanistyczna/PL.ZIPPZP.10542/060104-POG/1POG-468SZ/20251110T090000
przestrzen nazw	PL.ZIPPZP.10542/060104-POG
lokalny id	1POG-468SZ
wersja id	20251110T090000
poczatek wersji obiektu	2025-11-10T09:00
nazwa	strefa wielofunkcyjna z zabudową zagrodową

oznaczenie	468SZ
symbol	SZ
obowiazuje od	2025-10-24
obowiazuje do	obecnie
status	w opracowaniu https://inspire.ec.europa.eu/codelist/ProcessStepGeneralValue/elaboration
charakter ustalenia	ogólnie wiążące https://inspire.ec.europa.eu/codelist/RegulationNatureValue/generallyBinding
profil podstawowy	teren zabudowy zagrodowej teren produkcji w gospodarstwach rolnych teren akwakultury i obsługi rybactwa teren komunikacji teren zieleni urządzonej teren ogrodów działkowych teren infrastruktury technicznej
profil dodatkowy	teren usług teren zieleni naturalnej teren lasu teren wód
maksymalna nadziemna intensywnosc zabudowy	0.8
maksymalny udzial powierzchni zabudowy	60%
maksymalna wysokosc zabudowy	15.0 m
minimalny udzial powierzchni biologicznie czynnej	30%
geometria	
plan	https://www.gov.pl/zagospodarowanieprzestrzenne/app/AktPlanowaniaPrzestrzennego/PL.ZIPPZP.10542/060104-POG/1POG

strefa planistyczna	PL.ZIPPZP.10542_060104-POG_1POG-469SZ_20251110T090000
identifier	https://www.gov.pl/zagospodarowanieprzestrzenne/app/StrefaPlanistyczna/PL.ZIPPZP.10542/060104-POG/1POG-469SZ/20251110T090000
przestrzen nazw	PL.ZIPPZP.10542/060104-POG
lokalny id	1POG-469SZ
wersja id	20251110T090000

poczatek wersji obiektu	2025-11-10T09:00
nazwa	strefa wielofunkcyjna z zabudową zagrodową
oznaczenie	469SZ
symbol	SZ
obowiazuje od	2025-10-24
obowiazuje do	obecnie
status	w opracowaniu https://inspire.ec.europa.eu/codelist/ProcessStepGeneralValue/elaboration
charakter ustalenia	ogólnie wiążące https://inspire.ec.europa.eu/codelist/RegulationNatureValue/generallyBinding
profil podstawowy	teren zabudowy zagrodowej teren produkcji w gospodarstwach rolnych teren akwakultury i obsługi rybactwa teren komunikacji teren zieleni urządzonej teren ogrodów działkowych teren infrastruktury technicznej
profil dodatkowy	teren usług teren zieleni naturalnej teren lasu teren wód
maksymalna nadziemna intensywnosc zabudowy	0.8
maksymalny udzial powierzchni zabudowy	60%
maksymalna wysokosc zabudowy	15.0 m
minimalny udzial powierzchni biologicznie czynnej	30%
geometria	
plan	https://www.gov.pl/zagospodarowanieprzestrzenne/app/AktPlanowaniaPrzestrzennego/PL.ZIPPZP.10542/060104-POG/1POG

strefa planistyczna	PL.ZIPPZP.10542_060104-POG_1POG-470SZ_20251110T090000
identifier	https://www.gov.pl/zagospodarowanieprzestrzenne/app/StrefaPlanistyczna/PL.ZIPPZP.10542/060104-POG/1POG-470SZ/20251110T090000
przestrzen nazw	PL.ZIPPZP.10542/060104-POG

lokalny id	1POG-470SZ
wersja id	20251110T090000
poczatek wersji obiektu	2025-11-10T09:00
nazwa	strefa wielofunkcyjna z zabudową zagrodową
oznaczenie	470SZ
symbol	SZ
obowiazuje od	2025-10-24
obowiazuje do	obecnie
status	w opracowaniu https://inspire.ec.europa.eu/codelist/ProcessStepGeneralValue/elaboration
charakter ustalenia	ogólnie wiążące https://inspire.ec.europa.eu/codelist/RegulationNatureValue/generallyBinding
profil podstawowy	teren zabudowy zagrodowej teren produkcji w gospodarstwach rolnych teren akwakultury i obsługi rybactwa teren komunikacji teren zieleni urządzonej teren ogrodów działkowych teren infrastruktury technicznej
profil dodatkowy	teren usług teren zieleni naturalnej teren lasu teren wód
maksymalna nadziemna intensywnosc zabudowy	0.8
maksymalny udzial powierzchni zabudowy	60%
maksymalna wysokosc zabudowy	15.0 m
minimalny udzial powierzchni biologicznie czynnej	30%
geometria	
plan	https://www.gov.pl/zagospodarowanieprzestrzenne/app/AktPlanowaniaPrzestrzennego/PL.ZIPPZP.10542/060104-POG/1POG

strefa planistyczna	PL.ZIPPZP.10542_060104-POG_1POG-471SZ_20251110T090000
identifier	https://www.gov.pl/zagospodarowanieprzestrzenne/app/StrefaPlanistyczna/PL.ZIPPZP.10542/060104-POG/1POG-471SZ

	/20251110T090000
przestrzen nazw	PL.ZIPPZP.10542/060104-POG
lokalny id	1POG-471SZ
wersja id	20251110T090000
poczatek wersji obiektu	2025-11-10T09:00
nazwa	strefa wielofunkcyjna z zabudową zagrodową
oznaczenie	471SZ
symbol	SZ
obowiazuje od	2025-10-24
obowiazuje do	obecnie
status	w opracowaniu https://inspire.ec.europa.eu/codelist/ProcessStepGeneralValue/elaboration
charakter ustalenia	ogólnie wiążące https://inspire.ec.europa.eu/codelist/RegulationNatureValue/generallyBinding
profil podstawowy	teren zabudowy zagrodowej teren produkcji w gospodarstwach rolnych teren akwakultury i obsługi rybactwa teren komunikacji teren zieleni urządzonej teren ogrodów działkowych teren infrastruktury technicznej
profil dodatkowy	teren usług teren zieleni naturalnej teren lasu teren wód
maksymalna nadziemna intensywnosc zabudowy	0.8
maksymalny udzial powierzchni zabudowy	60%
maksymalna wysokosc zabudowy	15.0 m
minimalny udzial powierzchni biologicznie czynnej	30%
geometria	
plan	https://www.gov.pl/zagospodarowanieprzestrzenne/app/AktPlanowaniaPrzestrzennego/PL.ZIPPZP.10542/060104-POG/1POG
strefa planistyczna	PL.ZIPPZP.10542_060104-POG_1POG-472SZ_20251110T090000

identifier	https://www.gov.pl/zagospodarowanieprzestrzenne/app/StrefaPlanistyczna/PL.ZIPPZP.10542/060104-POG/1POG-472SZ/20251110T090000
przestrzen nazw	PL.ZIPPZP.10542/060104-POG
lokalny id	1POG-472SZ
wersja id	20251110T090000
poczatek wersji obiektu	2025-11-10T09:00
nazwa	strefa wielofunkcyjna z zabudową zagrodową
oznaczenie	472SZ
symbol	SZ
obowiazuje od	2025-10-24
obowiazuje do	obecnie
status	w opracowaniu https://inspire.ec.europa.eu/codelist/ProcessStepGeneralValue/elaboration
charakter ustalenia	ogólnie wiążące https://inspire.ec.europa.eu/codelist/RegulationNatureValue/generallyBinding
profil podstawowy	teren zabudowy zagrodowej teren produkcji w gospodarstwach rolnych teren akwakultury i obsługi rybactwa teren komunikacji teren zieleni urządzonej teren ogrodów działkowych teren infrastruktury technicznej
profil dodatkowy	teren usług teren zieleni naturalnej teren lasu teren wód
maksymalna nadziemna intensywnosc zabudowy	0.8
maksymalny udzial powierzchni zabudowy	60%
maksymalna wysokosc zabudowy	15.0 m
minimalny udzial powierzchni biologicznie czynnej	30%
geometria	
plan	https://www.gov.pl/zagospodarowanieprzestrzenne/app

	/AktPlanowaniaPrzestrzennego/PL.ZIPPZP.10542/060104-POG/1POG
strefa planistyczna	PL.ZIPPZP.10542_060104-POG_1POG-473SZ_20251110T090000
identifier	https://www.gov.pl/zagospodarowanieprzestrzenne/app /StrefaPlanistyczna/PL.ZIPPZP.10542/060104-POG/1POG-473SZ /20251110T090000
przestrzen nazw	PL.ZIPPZP.10542/060104-POG
lokalny id	1POG-473SZ
wersja id	20251110T090000
poczatek wersji obiektu	2025-11-10T09:00
nazwa	strefa wielofunkcyjna z zabudową zagrodową
oznaczenie	473SZ
symbol	SZ
obowiazuje od	2025-10-24
obowiazuje do	obecnie
status	w opracowaniu https://inspire.ec.europa.eu/codelist/ProcessStepGeneralValue /elaboration
charakter ustalenia	ogólnie wiążące https://inspire.ec.europa.eu/codelist/RegulationNatureValue /generallyBinding
profil podstawowy	teren zabudowy zagrodowej teren produkcji w gospodarstwach rolnych teren akwakultury i obsługi rybactwa teren komunikacji teren zieleni urządzonej teren ogrodów działkowych teren infrastruktury technicznej
profil dodatkowy	teren usług teren zieleni naturalnej teren lasu teren wód
maksymalna nadziemna intensywnosc zabudowy	0.8
maksymalny udzial powierzchni zabudowy	60%
maksymalna wysokosc zabudowy	15.0 m
minimalny udzial powierzchni biologicznie czynnej	30%
geometria	



plan	https://www.gov.pl/zagospodarowanieprzestrzenne/app/AktPlanowaniaPrzestrzennego/PL.ZIPPZP.10542/060104-POG/1POG
strefa planistyczna	PL.ZIPPZP.10542_060104-POG_1POG-474SZ_20251110T090000
identifier	https://www.gov.pl/zagospodarowanieprzestrzenne/app/StrefaPlanistyczna/PL.ZIPPZP.10542/060104-POG/1POG-474SZ/20251110T090000
przestrzen nazw	PL.ZIPPZP.10542/060104-POG
lokalny id	1POG-474SZ
wersja id	20251110T090000
poczatek wersji obiektu	2025-11-10T09:00
nazwa	strefa wielofunkcyjna z zabudową zagrodową
oznaczenie	474SZ
symbol	SZ
obowiazuje od	2025-10-24
obowiazuje do	obecnie
status	w opracowaniu https://inspire.ec.europa.eu/codelist/ProcessStepGeneralValue/elaboration
charakter ustalenia	ogólnie wiążące https://inspire.ec.europa.eu/codelist/RegulationNatureValue/generallyBinding
profil podstawowy	teren zabudowy zagrodowej teren produkcji w gospodarstwach rolnych teren akwakultury i obsługi rybactwa teren komunikacji teren zieleni urządzonej teren ogrodów działkowych teren infrastruktury technicznej
profil dodatkowy	teren usług teren zieleni naturalnej teren lasu teren wód
maksymalna nadziemna intensywnosc zabudowy	0.8
maksymalny udzial powierzchni zabudowy	60%
maksymalna wysokosc zabudowy	15.0 m

minimalny udzial powierzchni biologicznie czynnej	30%
geometria	
plan	https://www.gov.pl/zagospodarowanieprzestrzenne/app/AktPlanowaniaPrzestrzennego/PL.ZIPPZP.10542/060104-POG/1POG
strefa planistyczna	PL.ZIPPZP.10542_060104-POG_1POG-475SZ_20251110T090000
identifier	https://www.gov.pl/zagospodarowanieprzestrzenne/app/StrefaPlanistyczna/PL.ZIPPZP.10542/060104-POG/1POG-475SZ/20251110T090000
przestrzen nazw	PL.ZIPPZP.10542/060104-POG
lokalny id	1POG-475SZ
wersja id	20251110T090000
poczatek wersji obiektu	2025-11-10T09:00
nazwa	strefa wielofunkcyjna z zabudową zagrodową
oznaczenie	475SZ
symbol	SZ
obowiazuje od	2025-10-24
obowiazuje do	obecnie
status	w opracowaniu https://inspire.ec.europa.eu/codelist/ProcessStepGeneralValue/elaboration
charakter ustalenia	ogólnie wiążące https://inspire.ec.europa.eu/codelist/RegulationNatureValue/generallyBinding
profil podstawowy	teren zabudowy zagrodowej teren produkcji w gospodarstwach rolnych teren akwakultury i obsługi rybactwa teren komunikacji teren zieleni urządzonej teren ogrodów działkowych teren infrastruktury technicznej
profil dodatkowy	teren usług teren zieleni naturalnej teren lasu teren wód
maksymalna nadziemna intensywnosc zabudowy	0.8
maksymalny udzial powierzchni	

zabudowy	60%
maksymalna wysokosc zabudowy	15.0 m
minimalny udzial powierzchni biologicznie czynnej	30%
geometria	
plan	https://www.gov.pl/zagospodarowanieprzestrzenne/app/AktPlanowaniaPrzestrzennego/PL.ZIPPZP.10542/060104-POG/1POG

strefa planistyczna	PL.ZIPPZP.10542_060104-POG_1POG-476SZ_20251110T090000
identifier	https://www.gov.pl/zagospodarowanieprzestrzenne/app/StrefaPlanistyczna/PL.ZIPPZP.10542/060104-POG/1POG-476SZ/20251110T090000
przestrzen nazw	PL.ZIPPZP.10542/060104-POG
lokalny id	1POG-476SZ
wersja id	20251110T090000
poczatek wersji obiektu	2025-11-10T09:00
nazwa	strefa wielofunkcyjna z zabudową zagrodową
oznaczenie	476SZ
symbol	SZ
obowiazuje od	2025-10-24
obowiazuje do	obecnie
status	w opracowaniu https://inspire.ec.europa.eu/codelist/ProcessStepGeneralValue/elaboration
charakter ustalenia	ogólnie wiążące https://inspire.ec.europa.eu/codelist/RegulationNatureValue/generallyBinding
profil podstawowy	teren zabudowy zagrodowej teren produkcji w gospodarstwach rolnych teren akwakultury i obsługi rybactwa teren komunikacji teren zieleni urządzonej teren ogrodów działkowych teren infrastruktury technicznej
profil dodatkowy	teren usług teren zieleni naturalnej teren lasu teren wód
maksymalna nadziemna	

intensywnosc zabudowy	0.8
maksymalny udzial powierzchni zabudowy	60%
maksymalna wysokosc zabudowy	15.0 m
minimalny udzial powierzchni biologicznie czynnej	30%
geometria	
plan	https://www.gov.pl/zagospodarowanieprzestrzenne/app/AktPlanowaniaPrzestrzennego/PL.ZIPPZP.10542/060104-POG/1POG
strefa planistyczna	PL.ZIPPZP.10542_060104-POG_1POG-477SZ_20251110T090000
identifier	https://www.gov.pl/zagospodarowanieprzestrzenne/app/StrefaPlanistyczna/PL.ZIPPZP.10542/060104-POG/1POG-477SZ/20251110T090000
przestrzen nazw	PL.ZIPPZP.10542/060104-POG
lokalny id	1POG-477SZ
wersja id	20251110T090000
poczatek wersji obiektu	2025-11-10T09:00
nazwa	strefa wielofunkcyjna z zabudową zagrodową
oznaczenie	477SZ
symbol	SZ
obowiazuje od	2025-10-24
obowiazuje do	obecnie
status	w opracowaniu https://inspire.ec.europa.eu/codelist/ProcessStepGeneralValue/elaboration
charakter ustalenia	ogólnie wiążące https://inspire.ec.europa.eu/codelist/RegulationNatureValue/generallyBinding
profil podstawowy	teren zabudowy zagrodowej teren produkcji w gospodarstwach rolnych teren akwakultury i obsługi rybactwa teren komunikacji teren zieleni urządzonej teren ogrodów działkowych teren infrastruktury technicznej
profil dodatkowy	teren usług teren zieleni naturalnej

	teren lasu teren wód
maksymalna nadziemna intensywnosc zabudowy	0.8
maksymalny udzial powierzchni zabudowy	60%
maksymalna wysokosc zabudowy	15.0 m
minimalny udzial powierzchni biologicznie czynnej	30%
geometria	
plan	https://www.gov.pl/zagospodarowanieprzestrzenne/app /AktPlanowaniaPrzestrzennego/PL.ZIPPZP.10542/060104-POG/1POG

strefa planistyczna	PL.ZIPPZP.10542_060104-POG_1POG-478SZ_20251110T090000
identifier	https://www.gov.pl/zagospodarowanieprzestrzenne/app /StrefaPlanistyczna/PL.ZIPPZP.10542/060104-POG/1POG-478SZ /20251110T090000
przestrzen nazw	PL.ZIPPZP.10542/060104-POG
lokalny id	1POG-478SZ
wersja id	20251110T090000
poczatek wersji obiektu	2025-11-10T09:00
nazwa	strefa wielofunkcyjna z zabudową zagrodową
oznaczenie	478SZ
symbol	SZ
obowiazuje od	2025-10-24
obowiazuje do	obecnie
status	w opracowaniu https://inspire.ec.europa.eu/codelist/ProcessStepGeneralValue /elaboration
charakter ustalenia	ogólnie wiążące https://inspire.ec.europa.eu/codelist/RegulationNatureValue /generallyBinding
profil podstawowy	teren zabudowy zagrodowej teren produkcji w gospodarstwach rolnych teren akwakultury i obsługi rybactwa teren komunikacji teren zieleni urządzonej teren ogrodów działkowych teren infrastruktury technicznej

profil dodatkowy	teren usług teren zieleni naturalnej teren lasu teren wód
maksymalna nadziemna intensywnosc zabudowy	0.8
maksymalny udzial powierzchni zabudowy	60%
maksymalna wysokosc zabudowy	15.0 m
minimalny udzial powierzchni biologicznie czynnej	30%
geometria	
plan	https://www.gov.pl/zagospodarowanieprzestrzenne/app /AktPlanowaniaPrzestrzennego/PL.ZIPPZP.10542/060104-POG/1POG

strefa planistyczna	PL.ZIPPZP.10542_060104-POG_1POG-479SZ_20251110T090000
identifier	https://www.gov.pl/zagospodarowanieprzestrzenne/app /StrefaPlanistyczna/PL.ZIPPZP.10542/060104-POG/1POG-479SZ /20251110T090000
przestrzen nazw	PL.ZIPPZP.10542/060104-POG
lokalny id	1POG-479SZ
wersja id	20251110T090000
poczatek wersji obiektu	2025-11-10T09:00
nazwa	strefa wielofunkcyjna z zabudową zagrodową
oznaczenie	479SZ
symbol	SZ
obowiazuje od	2025-10-24
obowiazuje do	obecnie
status	w opracowaniu https://inspire.ec.europa.eu/codelist/ProcessStepGeneralValue /elaboration
charakter ustalenia	ogólnie wiążące https://inspire.ec.europa.eu/codelist/RegulationNatureValue /generallyBinding
profil podstawowy	teren zabudowy zagrodowej teren produkcji w gospodarstwach rolnych teren akwakultury i obsługi rybactwa teren komunikacji

	teren zieleni urządzonej teren ogrodów działkowych teren infrastruktury technicznej
profil dodatkowy	teren usług teren zieleni naturalnej teren lasu teren wód
maksymalna nadziemna intensywnosc zabudowy	0.8
maksymalny udzial powierzchni zabudowy	60%
maksymalna wysokosc zabudowy	15.0 m
minimalny udzial powierzchni biologicznie czynnej	30%
geometria	
plan	https://www.gov.pl/zagospodarowanieprzestrzenne/app /AktPlanowaniaPrzestrzennego/PL.ZIPPZP.10542/060104-POG/1POG

strefa planistyczna	PL.ZIPPZP.10542_060104-POG_1POG-480SZ_20251110T090000
identifier	https://www.gov.pl/zagospodarowanieprzestrzenne/app /StrefaPlanistyczna/PL.ZIPPZP.10542/060104-POG/1POG-480SZ /20251110T090000
przestrzen nazw	PL.ZIPPZP.10542/060104-POG
lokalny id	1POG-480SZ
wersja id	20251110T090000
poczatek wersji obiektu	2025-11-10T09:00
nazwa	strefa wielofunkcyjna z zabudową zagrodową
oznaczenie	480SZ
symbol	SZ
obowiazuje od	2025-10-24
obowiazuje do	obecnie
status	w opracowaniu https://inspire.ec.europa.eu/codelist/ProcessStepGeneralValue /elaboration
charakter ustalenia	ogólnie wiążące https://inspire.ec.europa.eu/codelist/RegulationNatureValue /generallyBinding
profil podstawowy	teren zabudowy zagrodowej

	teren produkcji w gospodarstwach rolnych teren akwakultury i obsługi rybactwa teren komunikacji teren zieleni urządzonej teren ogrodów działkowych teren infrastruktury technicznej
profil dodatkowy	teren usług teren zieleni naturalnej teren lasu teren wód
maksymalna nadziemna intensywnosc zabudowy	0.8
maksymalny udzial powierzchni zabudowy	60%
maksymalna wysokosc zabudowy	15.0 m
minimalny udzial powierzchni biologicznie czynnej	30%
geometria	
plan	https://www.gov.pl/zagospodarowanieprzestrzenne/app /AktPlanowaniaPrzestrzennego/PL.ZIPPZP.10542/060104-POG/1POG

strefa planistyczna	PL.ZIPPZP.10542_060104-POG_1POG-481SZ_20251110T090000
identifier	https://www.gov.pl/zagospodarowanieprzestrzenne/app /StrefaPlanistyczna/PL.ZIPPZP.10542/060104-POG/1POG-481SZ /20251110T090000
przestrzen nazw	PL.ZIPPZP.10542/060104-POG
lokalny id	1POG-481SZ
wersja id	20251110T090000
poczatek wersji obiektu	2025-11-10T09:00
nazwa	strefa wielofunkcyjna z zabudową zagrodową
oznaczenie	481SZ
symbol	SZ
obowiazuje od	2025-10-24
obowiazuje do	obecnie
status	w opracowaniu https://inspire.ec.europa.eu/codelist/ProcessStepGeneralValue /elaboration
charakter ustalenia	ogólnie wiążące https://inspire.ec.europa.eu/codelist/RegulationNatureValue

	/generallyBinding
profil podstawowy	teren zabudowy zagrodowej teren produkcji w gospodarstwach rolnych teren akwakultury i obsługi rybactwa teren komunikacji teren zieleni urządzonej teren ogrodów działkowych teren infrastruktury technicznej
profil dodatkowy	teren usług teren zieleni naturalnej teren lasu teren wód
maksymalna nadziemna intensywnosc zabudowy	0.8
maksymalny udzial powierzchni zabudowy	60%
maksymalna wysokosc zabudowy	15.0 m
minimalny udzial powierzchni biologicznie czynnej	30%
geometria	
plan	https://www.gov.pl/zagospodarowanieprzestrzenne/app /AktPlanowaniaPrzestrzennego/PL.ZIPPZP.10542/060104-POG/1POG
strefa planistyczna	PL.ZIPPZP.10542_060104-POG_1POG-482SZ_20251110T090000
identifier	https://www.gov.pl/zagospodarowanieprzestrzenne/app /StrefaPlanistyczna/PL.ZIPPZP.10542/060104-POG/1POG-482SZ /20251110T090000
przestrzen nazw	PL.ZIPPZP.10542/060104-POG
lokalny id	1POG-482SZ
wersja id	20251110T090000
poczatek wersji obiektu	2025-11-10T09:00
nazwa	strefa wielofunkcyjna z zabudową zagrodową
oznaczenie	482SZ
symbol	SZ
obowiazuje od	2025-10-24
obowiazuje do	obecnie
status	w opracowaniu https://inspire.ec.europa.eu/codelist/ProcessStepGeneralValue /elaboration

charakter ustalenia	ogólnie wiążące https://inspire.ec.europa.eu/codelist/RegulationNatureValue/generallyBinding
profil podstawowy	teren zabudowy zagrodowej teren produkcji w gospodarstwach rolnych teren akwakultury i obsługi rybactwa teren komunikacji teren zieleni urządzonej teren ogrodów działkowych teren infrastruktury technicznej
profil dodatkowy	teren usług teren zieleni naturalnej teren lasu teren wód
maksymalna nadziemna intensywnosc zabudowy	0.8
maksymalny udzial powierzchni zabudowy	60%
maksymalna wysokosc zabudowy	15.0 m
minimalny udzial powierzchni biologicznie czynnej	30%
geometria	
plan	https://www.gov.pl/zagospodarowanieprzestrzenne/app/AktPlanowaniaPrzestrzennego/PL.ZIPPZP.10542/060104-POG/1POG

strefa planistyczna	PL.ZIPPZP.10542_060104-POG_1POG-483SZ_20251110T090000
identifier	https://www.gov.pl/zagospodarowanieprzestrzenne/app/StrefaPlanistyczna/PL.ZIPPZP.10542/060104-POG/1POG-483SZ/20251110T090000
przestrzen nazw	PL.ZIPPZP.10542/060104-POG
lokalny id	1POG-483SZ
wersja id	20251110T090000
poczatek wersji obiektu	2025-11-10T09:00
nazwa	strefa wielofunkcyjna z zabudową zagrodową
oznaczenie	483SZ
symbol	SZ
obowiazuje od	2025-10-24
obowiazuje do	obecnie

status	w opracowaniu https://inspire.ec.europa.eu/codelist/ProcessStepGeneralValue/elaboration
charakter ustalenia	ogólnie wiążące https://inspire.ec.europa.eu/codelist/RegulationNatureValue/generallyBinding
profil podstawowy	teren zabudowy zagrodowej teren produkcji w gospodarstwach rolnych teren akwakultury i obsługi rybactwa teren komunikacji teren zieleni urządzonej teren ogrodów działkowych teren infrastruktury technicznej
profil dodatkowy	teren usług teren zieleni naturalnej teren lasu teren wód
maksymalna nadziemna intensywnosc zabudowy	0.8
maksymalny udzial powierzchni zabudowy	60%
maksymalna wysokosc zabudowy	15.0 m
minimalny udzial powierzchni biologicznie czynnej	30%
geometria	
plan	https://www.gov.pl/zagospodarowanieprzestrzenne/app/AktPlanowaniaPrzestrzennego/PL.ZIPPZP.10542/060104-POG/1POG

strefa planistyczna	PL.ZIPPZP.10542_060104-POG_1POG-484SZ_20251110T090000
identifier	https://www.gov.pl/zagospodarowanieprzestrzenne/app/StrefaPlanistyczna/PL.ZIPPZP.10542/060104-POG/1POG-484SZ/20251110T090000
przestrzen nazw	PL.ZIPPZP.10542/060104-POG
lokalny id	1POG-484SZ
wersja id	20251110T090000
poczatek wersji obiektu	2025-11-10T09:00
nazwa	strefa wielofunkcyjna z zabudową zagrodową
oznaczenie	484SZ
symbol	SZ

obowiazuje od	2025-10-24
obowiazuje do	obecnie
status	w opracowaniu https://inspire.ec.europa.eu/codelist/ProcessStepGeneralValue/elaboration
charakter ustalenia	ogólnie wiążące https://inspire.ec.europa.eu/codelist/RegulationNatureValue/generallyBinding
profil podstawowy	teren zabudowy zagrodowej teren produkcji w gospodarstwach rolnych teren akwakultury i obsługi rybactwa teren komunikacji teren zieleni urządzonej teren ogrodów działkowych teren infrastruktury technicznej
profil dodatkowy	teren usług teren zieleni naturalnej teren lasu teren wód
maksymalna nadziemna intensywnosc zabudowy	0.8
maksymalny udzial powierzchni zabudowy	60%
maksymalna wysokosc zabudowy	15.0 m
minimalny udzial powierzchni biologicznie czynnej	30%
geometria	
plan	https://www.gov.pl/zagospodarowanieprzestrzenne/app/AktPlanowaniaPrzestrzennego/PL.ZIPPZP.10542/060104-POG/1POG

strefa planistyczna	PL.ZIPPZP.10542_060104-POG_1POG-485SZ_20251110T090000
identifier	https://www.gov.pl/zagospodarowanieprzestrzenne/app/StrefaPlanistyczna/PL.ZIPPZP.10542/060104-POG/1POG-485SZ/20251110T090000
przestrzen nazw	PL.ZIPPZP.10542/060104-POG
lokalny id	1POG-485SZ
wersja id	20251110T090000
poczatek wersji obiektu	2025-11-10T09:00
nazwa	strefa wielofunkcyjna z zabudową zagrodową

oznaczenie	485SZ
symbol	SZ
obowiazuje od	2025-10-24
obowiazuje do	obecnie
status	w opracowaniu https://inspire.ec.europa.eu/codelist/ProcessStepGeneralValue/elaboration
charakter ustalenia	ogólnie wiążące https://inspire.ec.europa.eu/codelist/RegulationNatureValue/generallyBinding
profil podstawowy	teren zabudowy zagrodowej teren produkcji w gospodarstwach rolnych teren akwakultury i obsługi rybactwa teren komunikacji teren zieleni urządzonej teren ogrodów działkowych teren infrastruktury technicznej
profil dodatkowy	teren usług teren zieleni naturalnej teren lasu teren wód
maksymalna nadziemna intensywnosc zabudowy	0.8
maksymalny udzial powierzchni zabudowy	60%
maksymalna wysokosc zabudowy	15.0 m
minimalny udzial powierzchni biologicznie czynnej	30%
geometria	
plan	https://www.gov.pl/zagospodarowanieprzestrzenne/app/AktPlanowaniaPrzestrzennego/PL.ZIPPZP.10542/060104-POG/1POG

strefa planistyczna	PL.ZIPPZP.10542_060104-POG_1POG-486SZ_20251110T090000
identifier	https://www.gov.pl/zagospodarowanieprzestrzenne/app/StrefaPlanistyczna/PL.ZIPPZP.10542/060104-POG/1POG-486SZ/20251110T090000
przestrzen nazw	PL.ZIPPZP.10542/060104-POG
lokalny id	1POG-486SZ
wersja id	20251110T090000

poczatek wersji obiektu	2025-11-10T09:00
nazwa	strefa wielofunkcyjna z zabudową zagrodową
oznaczenie	486SZ
symbol	SZ
obowiazuje od	2025-10-24
obowiazuje do	obecnie
status	w opracowaniu https://inspire.ec.europa.eu/codelist/ProcessStepGeneralValue/elaboration
charakter ustalenia	ogólnie wiążące https://inspire.ec.europa.eu/codelist/RegulationNatureValue/generallyBinding
profil podstawowy	teren zabudowy zagrodowej teren produkcji w gospodarstwach rolnych teren akwakultury i obsługi rybactwa teren komunikacji teren zieleni urządzonej teren ogrodów działkowych teren infrastruktury technicznej
profil dodatkowy	teren usług teren zieleni naturalnej teren lasu teren wód
maksymalna nadziemna intensywnosc zabudowy	0.8
maksymalny udzial powierzchni zabudowy	60%
maksymalna wysokosc zabudowy	15.0 m
minimalny udzial powierzchni biologicznie czynnej	30%
geometria	
plan	https://www.gov.pl/zagospodarowanieprzestrzenne/app/AktPlanowaniaPrzestrzennego/PL.ZIPPZP.10542/060104-POG/1POG

strefa planistyczna	PL.ZIPPZP.10542_060104-POG_1POG-487SZ_20251110T090000
identifier	https://www.gov.pl/zagospodarowanieprzestrzenne/app/StrefaPlanistyczna/PL.ZIPPZP.10542/060104-POG/1POG-487SZ/20251110T090000
przestrzen nazw	PL.ZIPPZP.10542/060104-POG

lokalny id	1POG-487SZ
wersja id	20251110T090000
poczatek wersji obiektu	2025-11-10T09:00
nazwa	strefa wielofunkcyjna z zabudową zagrodową
oznaczenie	487SZ
symbol	SZ
obowiazuje od	2025-10-24
obowiazuje do	obecnie
status	w opracowaniu https://inspire.ec.europa.eu/codelist/ProcessStepGeneralValue/elaboration
charakter ustalenia	ogólnie wiążące https://inspire.ec.europa.eu/codelist/RegulationNatureValue/generallyBinding
profil podstawowy	teren zabudowy zagrodowej teren produkcji w gospodarstwach rolnych teren akwakultury i obsługi rybactwa teren komunikacji teren zieleni urządzonej teren ogrodów działkowych teren infrastruktury technicznej
profil dodatkowy	teren usług teren zieleni naturalnej teren lasu teren wód
maksymalna nadziemna intensywnosc zabudowy	0.8
maksymalny udzial powierzchni zabudowy	60%
maksymalna wysokosc zabudowy	15.0 m
minimalny udzial powierzchni biologicznie czynnej	30%
geometria	
plan	https://www.gov.pl/zagospodarowanieprzestrzenne/app/AktPlanowaniaPrzestrzennego/PL.ZIPPZP.10542/060104-POG/1POG

strefa planistyczna	PL.ZIPPZP.10542_060104-POG_1POG-488SZ_20251110T090000
identifier	https://www.gov.pl/zagospodarowanieprzestrzenne/app/StrefaPlanistyczna/PL.ZIPPZP.10542/060104-POG/1POG-488SZ

	/20251110T090000
przestrzen nazw	PL.ZIPPZP.10542/060104-POG
lokalny id	1POG-488SZ
wersja id	20251110T090000
poczatek wersji obiektu	2025-11-10T09:00
nazwa	strefa wielofunkcyjna z zabudową zagrodową
oznaczenie	488SZ
symbol	SZ
obowiazuje od	2025-10-24
obowiazuje do	obecnie
status	w opracowaniu https://inspire.ec.europa.eu/codelist/ProcessStepGeneralValue/elaboration
charakter ustalenia	ogólnie wiążące https://inspire.ec.europa.eu/codelist/RegulationNatureValue/generallyBinding
profil podstawowy	teren zabudowy zagrodowej teren produkcji w gospodarstwach rolnych teren akwakultury i obsługi rybactwa teren komunikacji teren zieleni urządzonej teren ogrodów działkowych teren infrastruktury technicznej
profil dodatkowy	teren usług teren zieleni naturalnej teren lasu teren wód
maksymalna nadziemna intensywnosc zabudowy	0.8
maksymalny udzial powierzchni zabudowy	60%
maksymalna wysokosc zabudowy	15.0 m
minimalny udzial powierzchni biologicznie czynnej	30%
geometria	
plan	https://www.gov.pl/zagospodarowanieprzestrzenne/app/AktPlanowaniaPrzestrzennego/PL.ZIPPZP.10542/060104-POG/1POG
strefa planistyczna	PL.ZIPPZP.10542_060104-POG_1POG-489SZ_20251110T090000

identifier	https://www.gov.pl/zagospodarowanieprzestrzenne/app /StrefaPlanistyczna/PL.ZIPPZP.10542/060104-POG/1POG-489SZ /20251110T090000
przestrzen nazw	PL.ZIPPZP.10542/060104-POG
lokalny id	1POG-489SZ
wersja id	20251110T090000
poczatek wersji obiektu	2025-11-10T09:00
nazwa	strefa wielofunkcyjna z zabudową zagrodową
oznaczenie	489SZ
symbol	SZ
obowiazuje od	2025-10-24
obowiazuje do	obecnie
status	w opracowaniu https://inspire.ec.europa.eu/codelist/ProcessStepGeneralValue /elaboration
charakter ustalenia	ogólnie wiążące https://inspire.ec.europa.eu/codelist/RegulationNatureValue /generallyBinding
profil podstawowy	teren zabudowy zagrodowej teren produkcji w gospodarstwach rolnych teren akwakultury i obsługi rybactwa teren komunikacji teren zieleni urządzonej teren ogrodów działkowych teren infrastruktury technicznej
profil dodatkowy	teren usług teren zieleni naturalnej teren lasu teren wód
maksymalna nadziemna intensywnosc zabudowy	0.8
maksymalny udzial powierzchni zabudowy	60%
maksymalna wysokosc zabudowy	15.0 m
minimalny udzial powierzchni biologicznie czynnej	30%
geometria	
plan	https://www.gov.pl/zagospodarowanieprzestrzenne/app

	/AktPlanowaniaPrzestrzennego/PL.ZIPPZP.10542/060104-POG/1POG
strefa planistyczna	PL.ZIPPZP.10542_060104-POG_1POG-490SZ_20251110T090000
identifier	https://www.gov.pl/zagospodarowanieprzestrzenne/app /StrefaPlanistyczna/PL.ZIPPZP.10542/060104-POG/1POG-490SZ /20251110T090000
przestrzen nazw	PL.ZIPPZP.10542/060104-POG
lokalny id	1POG-490SZ
wersja id	20251110T090000
poczatek wersji obiektu	2025-11-10T09:00
nazwa	strefa wielofunkcyjna z zabudową zagrodową
oznaczenie	490SZ
symbol	SZ
obowiazuje od	2025-10-24
obowiazuje do	obecnie
status	w opracowaniu https://inspire.ec.europa.eu/codelist/ProcessStepGeneralValue /elaboration
charakter ustalenia	ogólnie wiążące https://inspire.ec.europa.eu/codelist/RegulationNatureValue /generallyBinding
profil podstawowy	teren zabudowy zagrodowej teren produkcji w gospodarstwach rolnych teren akwakultury i obsługi rybactwa teren komunikacji teren zieleni urządzonej teren ogrodów działkowych teren infrastruktury technicznej
profil dodatkowy	teren usług teren zieleni naturalnej teren lasu teren wód
maksymalna nadziemna intensywnosc zabudowy	0.8
maksymalny udzial powierzchni zabudowy	60%
maksymalna wysokosc zabudowy	15.0 m
minimalny udzial powierzchni biologicznie czynnej	30%
geometria	



plan	https://www.gov.pl/zagospodarowanieprzestrzenne/app/AktPlanowaniaPrzestrzennego/PL.ZIPPZP.10542/060104-POG/1POG
strefa planistyczna	PL.ZIPPZP.10542_060104-POG_1POG-491SZ_20251110T090000
identifier	https://www.gov.pl/zagospodarowanieprzestrzenne/app/StrefaPlanistyczna/PL.ZIPPZP.10542/060104-POG/1POG-491SZ/20251110T090000
przestrzen nazw	PL.ZIPPZP.10542/060104-POG
lokalny id	1POG-491SZ
wersja id	20251110T090000
poczatek wersji obiektu	2025-11-10T09:00
nazwa	strefa wielofunkcyjna z zabudową zagrodową
oznaczenie	491SZ
symbol	SZ
obowiazuje od	2025-10-24
obowiazuje do	obecnie
status	w opracowaniu https://inspire.ec.europa.eu/codelist/ProcessStepGeneralValue/elaboration
charakter ustalenia	ogólnie wiążące https://inspire.ec.europa.eu/codelist/RegulationNatureValue/generallyBinding
profil podstawowy	teren zabudowy zagrodowej teren produkcji w gospodarstwach rolnych teren akwakultury i obsługi rybactwa teren komunikacji teren zieleni urządzonej teren ogrodów działkowych teren infrastruktury technicznej
profil dodatkowy	teren usług teren zieleni naturalnej teren lasu teren wód
maksymalna nadziemna intensywnosc zabudowy	0.8
maksymalny udzial powierzchni zabudowy	60%
maksymalna wysokosc zabudowy	15.0 m

minimalny udzial powierzchni biologicznie czynnej	30%
geometria	
plan	https://www.gov.pl/zagospodarowanieprzestrzenne/app/AktPlanowaniaPrzestrzennego/PL.ZIPPZP.10542/060104-POG/1POG
strefa planistyczna	PL.ZIPPZP.10542_060104-POG_1POG-492SZ_20251110T090000
identifier	https://www.gov.pl/zagospodarowanieprzestrzenne/app/StrefaPlanistyczna/PL.ZIPPZP.10542/060104-POG/1POG-492SZ/20251110T090000
przestrzen nazw	PL.ZIPPZP.10542/060104-POG
lokalny id	1POG-492SZ
wersja id	20251110T090000
poczatek wersji obiektu	2025-11-10T09:00
nazwa	strefa wielofunkcyjna z zabudową zagrodową
oznaczenie	492SZ
symbol	SZ
obowiazuje od	2025-10-24
obowiazuje do	obecnie
status	w opracowaniu https://inspire.ec.europa.eu/codelist/ProcessStepGeneralValue/elaboration
charakter ustalenia	ogólnie wiążące https://inspire.ec.europa.eu/codelist/RegulationNatureValue/generallyBinding
profil podstawowy	teren zabudowy zagrodowej teren produkcji w gospodarstwach rolnych teren akwakultury i obsługi rybactwa teren komunikacji teren zieleni urządzonej teren ogrodów działkowych teren infrastruktury technicznej
profil dodatkowy	teren usług teren zieleni naturalnej teren lasu teren wód
maksymalna nadziemna intensywnosc zabudowy	0.8
maksymalny udzial powierzchni	

zabudowy	60%
maksymalna wysokosc zabudowy	15.0 m
minimalny udzial powierzchni biologicznie czynnej	30%
geometria	
plan	https://www.gov.pl/zagospodarowanieprzestrzenne/app/AktPlanowaniaPrzestrzennego/PL.ZIPPZP.10542/060104-POG/1POG

strefa planistyczna	PL.ZIPPZP.10542_060104-POG_1POG-493SZ_20251110T090000
identifier	https://www.gov.pl/zagospodarowanieprzestrzenne/app/StrefaPlanistyczna/PL.ZIPPZP.10542/060104-POG/1POG-493SZ/20251110T090000
przestrzen nazw	PL.ZIPPZP.10542/060104-POG
lokalny id	1POG-493SZ
wersja id	20251110T090000
poczatek wersji obiektu	2025-11-10T09:00
nazwa	strefa wielofunkcyjna z zabudową zagrodową
oznaczenie	493SZ
symbol	SZ
obowiazuje od	2025-10-24
obowiazuje do	obecnie
status	w opracowaniu https://inspire.ec.europa.eu/codelist/ProcessStepGeneralValue/elaboration
charakter ustalenia	ogólnie wiążące https://inspire.ec.europa.eu/codelist/RegulationNatureValue/generallyBinding
profil podstawowy	teren zabudowy zagrodowej teren produkcji w gospodarstwach rolnych teren akwakultury i obsługi rybactwa teren komunikacji teren zieleni urządzonej teren ogrodów działkowych teren infrastruktury technicznej
profil dodatkowy	teren usług teren zieleni naturalnej teren lasu teren wód
maksymalna nadziemna	

intensywnosc zabudowy	0.8
maksymalny udzial powierzchni zabudowy	60%
maksymalna wysokosc zabudowy	15.0 m
minimalny udzial powierzchni biologicznie czynnej	30%
geometria	
plan	https://www.gov.pl/zagospodarowanieprzestrzenne/app/AktPlanowaniaPrzestrzennego/PL.ZIPPZP.10542/060104-POG/1POG
strefa planistyczna	PL.ZIPPZP.10542_060104-POG_1POG-494SZ_20251110T090000
identifier	https://www.gov.pl/zagospodarowanieprzestrzenne/app/StrefaPlanistyczna/PL.ZIPPZP.10542/060104-POG/1POG-494SZ/20251110T090000
przestrzen nazw	PL.ZIPPZP.10542/060104-POG
lokalny id	1POG-494SZ
wersja id	20251110T090000
poczatek wersji obiektu	2025-11-10T09:00
nazwa	strefa wielofunkcyjna z zabudową zagrodową
oznaczenie	494SZ
symbol	SZ
obowiazuje od	2025-10-24
obowiazuje do	obecnie
status	w opracowaniu https://inspire.ec.europa.eu/codelist/ProcessStepGeneralValue/elaboration
charakter ustalenia	ogólnie wiążące https://inspire.ec.europa.eu/codelist/RegulationNatureValue/generallyBinding
profil podstawowy	teren zabudowy zagrodowej teren produkcji w gospodarstwach rolnych teren akwakultury i obsługi rybactwa teren komunikacji teren zieleni urządzonej teren ogrodów działkowych teren infrastruktury technicznej
profil dodatkowy	teren usług teren zieleni naturalnej

	teren lasu teren wód
maksymalna nadziemna intensywnosc zabudowy	0.8
maksymalny udzial powierzchni zabudowy	60%
maksymalna wysokosc zabudowy	15.0 m
minimalny udzial powierzchni biologicznie czynnej	30%
geometria	
plan	https://www.gov.pl/zagospodarowanieprzestrzenne/app /AktPlanowaniaPrzestrzennego/PL.ZIPPZP.10542/060104-POG/1POG

strefa planistyczna	PL.ZIPPZP.10542_060104-POG_1POG-495SZ_20251110T090000
identifier	https://www.gov.pl/zagospodarowanieprzestrzenne/app /StrefaPlanistyczna/PL.ZIPPZP.10542/060104-POG/1POG-495SZ /20251110T090000
przestrzen nazw	PL.ZIPPZP.10542/060104-POG
lokalny id	1POG-495SZ
wersja id	20251110T090000
poczatek wersji obiektu	2025-11-10T09:00
nazwa	strefa wielofunkcyjna z zabudową zagrodową
oznaczenie	495SZ
symbol	SZ
obowiazuje od	2025-10-24
obowiazuje do	obecnie
status	w opracowaniu https://inspire.ec.europa.eu/codelist/ProcessStepGeneralValue /elaboration
charakter ustalenia	ogólnie wiążące https://inspire.ec.europa.eu/codelist/RegulationNatureValue /generallyBinding
profil podstawowy	teren zabudowy zagrodowej teren produkcji w gospodarstwach rolnych teren akwakultury i obsługi rybactwa teren komunikacji teren zieleni urządzonej teren ogrodów działkowych teren infrastruktury technicznej

profil dodatkowy	teren usług teren zieleni naturalnej teren lasu teren wód
maksymalna nadziemna intensywnosc zabudowy	0.8
maksymalny udzial powierzchni zabudowy	60%
maksymalna wysokosc zabudowy	15.0 m
minimalny udzial powierzchni biologicznie czynnej	30%
geometria	
plan	https://www.gov.pl/zagospodarowanieprzestrzenne/app /AktPlanowaniaPrzestrzennego/PL.ZIPPZP.10542/060104-POG/1POG

strefa planistyczna	PL.ZIPPZP.10542_060104-POG_1POG-496SZ_20251110T090000
identifier	https://www.gov.pl/zagospodarowanieprzestrzenne/app /StrefaPlanistyczna/PL.ZIPPZP.10542/060104-POG/1POG-496SZ /20251110T090000
przestrzen nazw	PL.ZIPPZP.10542/060104-POG
lokalny id	1POG-496SZ
wersja id	20251110T090000
poczatek wersji obiektu	2025-11-10T09:00
nazwa	strefa wielofunkcyjna z zabudową zagrodową
oznaczenie	496SZ
symbol	SZ
obowiazuje od	2025-10-24
obowiazuje do	obecnie
status	w opracowaniu https://inspire.ec.europa.eu/codelist/ProcessStepGeneralValue /elaboration
charakter ustalenia	ogólnie wiążące https://inspire.ec.europa.eu/codelist/RegulationNatureValue /generallyBinding
profil podstawowy	teren zabudowy zagrodowej teren produkcji w gospodarstwach rolnych teren akwakultury i obsługi rybactwa teren komunikacji

	teren zieleni urządzonej teren ogrodów działkowych teren infrastruktury technicznej
profil dodatkowy	teren usług teren zieleni naturalnej teren lasu teren wód
maksymalna nadziemna intensywnosc zabudowy	0.8
maksymalny udzial powierzchni zabudowy	60%
maksymalna wysokosc zabudowy	15.0 m
minimalny udzial powierzchni biologicznie czynnej	30%
geometria	
plan	https://www.gov.pl/zagospodarowanieprzestrzenne/app /AktPlanowaniaPrzestrzennego/PL.ZIPPZP.10542/060104-POG/1POG

strefa planistyczna	PL.ZIPPZP.10542_060104-POG_1POG-497SZ_20251110T090000
identifier	https://www.gov.pl/zagospodarowanieprzestrzenne/app /StrefaPlanistyczna/PL.ZIPPZP.10542/060104-POG/1POG-497SZ /20251110T090000
przestrzen nazw	PL.ZIPPZP.10542/060104-POG
lokalny id	1POG-497SZ
wersja id	20251110T090000
poczatek wersji obiektu	2025-11-10T09:00
nazwa	strefa wielofunkcyjna z zabudową zagrodową
oznaczenie	497SZ
symbol	SZ
obowiazuje od	2025-10-24
obowiazuje do	obecnie
status	w opracowaniu https://inspire.ec.europa.eu/codelist/ProcessStepGeneralValue /elaboration
charakter ustalenia	ogólnie wiążące https://inspire.ec.europa.eu/codelist/RegulationNatureValue /generallyBinding
profil podstawowy	teren zabudowy zagrodowej

	teren produkcji w gospodarstwach rolnych teren akwakultury i obsługi rybactwa teren komunikacji teren zieleni urządzonej teren ogrodów działkowych teren infrastruktury technicznej
profil dodatkowy	teren usług teren zieleni naturalnej teren lasu teren wód
maksymalna nadziemna intensywnosc zabudowy	0.8
maksymalny udzial powierzchni zabudowy	60%
maksymalna wysokosc zabudowy	15.0 m
minimalny udzial powierzchni biologicznie czynnej	30%
geometria	
plan	https://www.gov.pl/zagospodarowanieprzestrzenne/app /AktPlanowaniaPrzestrzennego/PL.ZIPPZP.10542/060104-POG/1POG

strefa planistyczna	PL.ZIPPZP.10542_060104-POG_1POG-498SZ_20251110T090000
identifier	https://www.gov.pl/zagospodarowanieprzestrzenne/app /StrefaPlanistyczna/PL.ZIPPZP.10542/060104-POG/1POG-498SZ /20251110T090000
przestrzen nazw	PL.ZIPPZP.10542/060104-POG
lokalny id	1POG-498SZ
wersja id	20251110T090000
poczatek wersji obiektu	2025-11-10T09:00
nazwa	strefa wielofunkcyjna z zabudową zagrodową
oznaczenie	498SZ
symbol	SZ
obowiazuje od	2025-10-24
obowiazuje do	obecnie
status	w opracowaniu https://inspire.ec.europa.eu/codelist/ProcessStepGeneralValue /elaboration
charakter ustalenia	ogólnie wiążące https://inspire.ec.europa.eu/codelist/RegulationNatureValue

	/generallyBinding
profil podstawowy	teren zabudowy zagrodowej teren produkcji w gospodarstwach rolnych teren akwakultury i obsługi rybactwa teren komunikacji teren zieleni urządzonej teren ogrodów działkowych teren infrastruktury technicznej
profil dodatkowy	teren usług teren zieleni naturalnej teren lasu teren wód
maksymalna nadziemna intensywnosc zabudowy	0.8
maksymalny udzial powierzchni zabudowy	60%
maksymalna wysokosc zabudowy	15.0 m
minimalny udzial powierzchni biologicznie czynnej	30%
geometria	
plan	https://www.gov.pl/zagospodarowanieprzestrzenne/app /AktPlanowaniaPrzestrzennego/PL.ZIPPZP.10542/060104-POG/1POG
strefa planistyczna	PL.ZIPPZP.10542_060104-POG_1POG-499SZ_20251110T090000
identifier	https://www.gov.pl/zagospodarowanieprzestrzenne/app /StrefaPlanistyczna/PL.ZIPPZP.10542/060104-POG/1POG-499SZ /20251110T090000
przestrzen nazw	PL.ZIPPZP.10542/060104-POG
lokalny id	1POG-499SZ
wersja id	20251110T090000
poczatek wersji obiektu	2025-11-10T09:00
nazwa	strefa wielofunkcyjna z zabudową zagrodową
oznaczenie	499SZ
symbol	SZ
obowiazuje od	2025-10-24
obowiazuje do	obecnie
status	w opracowaniu https://inspire.ec.europa.eu/codelist/ProcessStepGeneralValue /elaboration

charakter ustalenia	ogólnie wiążące https://inspire.ec.europa.eu/codelist/RegulationNatureValue/generallyBinding
profil podstawowy	teren zabudowy zagrodowej teren produkcji w gospodarstwach rolnych teren akwakultury i obsługi rybactwa teren komunikacji teren zieleni urządzonej teren ogrodów działkowych teren infrastruktury technicznej
profil dodatkowy	teren usług teren zieleni naturalnej teren lasu teren wód
maksymalna nadziemna intensywnosc zabudowy	0.8
maksymalny udzial powierzchni zabudowy	60%
maksymalna wysokosc zabudowy	15.0 m
minimalny udzial powierzchni biologicznie czynnej	30%
geometria	
plan	https://www.gov.pl/zagospodarowanieprzestrzenne/app/AktPlanowaniaPrzestrzennego/PL.ZIPPZP.10542/060104-POG/1POG

strefa planistyczna	PL.ZIPPZP.10542_060104-POG_1POG-500SZ_20251110T090000
identifier	https://www.gov.pl/zagospodarowanieprzestrzenne/app/StrefaPlanistyczna/PL.ZIPPZP.10542/060104-POG/1POG-500SZ/20251110T090000
przestrzen nazw	PL.ZIPPZP.10542/060104-POG
lokalny id	1POG-500SZ
wersja id	20251110T090000
poczatek wersji obiektu	2025-11-10T09:00
nazwa	strefa wielofunkcyjna z zabudową zagrodową
oznaczenie	500SZ
symbol	SZ
obowiazuje od	2025-10-24
obowiazuje do	obecnie

status	w opracowaniu https://inspire.ec.europa.eu/codelist/ProcessStepGeneralValue/elaboration
charakter ustalenia	ogólnie wiążące https://inspire.ec.europa.eu/codelist/RegulationNatureValue/generallyBinding
profil podstawowy	teren zabudowy zagrodowej teren produkcji w gospodarstwach rolnych teren akwakultury i obsługi rybactwa teren komunikacji teren zieleni urządzonej teren ogrodów działkowych teren infrastruktury technicznej
profil dodatkowy	teren usług teren zieleni naturalnej teren lasu teren wód
maksymalna nadziemna intensywnosc zabudowy	0.8
maksymalny udzial powierzchni zabudowy	60%
maksymalna wysokosc zabudowy	15.0 m
minimalny udzial powierzchni biologicznie czynnej	30%
geometria	
plan	https://www.gov.pl/zagospodarowanieprzestrzenne/app/AktPlanowaniaPrzestrzennego/PL.ZIPPZP.10542/060104-POG/1POG

strefa planistyczna	PL.ZIPPZP.10542_060104-POG_1POG-501SZ_20251110T090000
identifier	https://www.gov.pl/zagospodarowanieprzestrzenne/app/StrefaPlanistyczna/PL.ZIPPZP.10542/060104-POG/1POG-501SZ/20251110T090000
przestrzen nazw	PL.ZIPPZP.10542/060104-POG
lokalny id	1POG-501SZ
wersja id	20251110T090000
poczatek wersji obiektu	2025-11-10T09:00
nazwa	strefa wielofunkcyjna z zabudową zagrodową
oznaczenie	501SZ
symbol	SZ

obowiazuje od	2025-10-24
obowiazuje do	obecnie
status	w opracowaniu https://inspire.ec.europa.eu/codelist/ProcessStepGeneralValue/elaboration
charakter ustalenia	ogólnie wiążące https://inspire.ec.europa.eu/codelist/RegulationNatureValue/generallyBinding
profil podstawowy	teren zabudowy zagrodowej teren produkcji w gospodarstwach rolnych teren akwakultury i obsługi rybactwa teren komunikacji teren zieleni urządzonej teren ogrodów działkowych teren infrastruktury technicznej
profil dodatkowy	teren usług teren zieleni naturalnej teren lasu teren wód
maksymalna nadziemna intensywnosc zabudowy	0.8
maksymalny udzial powierzchni zabudowy	60%
maksymalna wysokosc zabudowy	15.0 m
minimalny udzial powierzchni biologicznie czynnej	30%
geometria	
plan	https://www.gov.pl/zagospodarowanieprzestrzenne/app/AktPlanowaniaPrzestrzennego/PL.ZIPPZP.10542/060104-POG/1POG

strefa planistyczna	PL.ZIPPZP.10542_060104-POG_1POG-502SZ_20251110T090000
identifier	https://www.gov.pl/zagospodarowanieprzestrzenne/app/StrefaPlanistyczna/PL.ZIPPZP.10542/060104-POG/1POG-502SZ/20251110T090000
przestrzen nazw	PL.ZIPPZP.10542/060104-POG
lokalny id	1POG-502SZ
wersja id	20251110T090000
poczatek wersji obiektu	2025-11-10T09:00
nazwa	strefa wielofunkcyjna z zabudową zagrodową

oznaczenie	502SZ
symbol	SZ
obowiazuje od	2025-10-24
obowiazuje do	obecnie
status	w opracowaniu https://inspire.ec.europa.eu/codelist/ProcessStepGeneralValue/elaboration
charakter ustalenia	ogólnie wiążące https://inspire.ec.europa.eu/codelist/RegulationNatureValue/generallyBinding
profil podstawowy	teren zabudowy zagrodowej teren produkcji w gospodarstwach rolnych teren akwakultury i obsługi rybactwa teren komunikacji teren zieleni urządzonej teren ogrodów działkowych teren infrastruktury technicznej
profil dodatkowy	teren usług teren zieleni naturalnej teren lasu teren wód
maksymalna nadziemna intensywnosc zabudowy	0.8
maksymalny udzial powierzchni zabudowy	60%
maksymalna wysokosc zabudowy	15.0 m
minimalny udzial powierzchni biologicznie czynnej	30%
geometria	
plan	https://www.gov.pl/zagospodarowanieprzestrzenne/app/AktPlanowaniaPrzestrzennego/PL.ZIPPZP.10542/060104-POG/1POG

strefa planistyczna	PL.ZIPPZP.10542_060104-POG_1POG-503SZ_20251110T090000
identifier	https://www.gov.pl/zagospodarowanieprzestrzenne/app/StrefaPlanistyczna/PL.ZIPPZP.10542/060104-POG/1POG-503SZ/20251110T090000
przestrzen nazw	PL.ZIPPZP.10542/060104-POG
lokalny id	1POG-503SZ
wersja id	20251110T090000

poczatek wersji obiektu	2025-11-10T09:00
nazwa	strefa wielofunkcyjna z zabudową zagrodową
oznaczenie	503SZ
symbol	SZ
obowiazuje od	2025-10-24
obowiazuje do	obecnie
status	w opracowaniu https://inspire.ec.europa.eu/codelist/ProcessStepGeneralValue/elaboration
charakter ustalenia	ogólnie wiążące https://inspire.ec.europa.eu/codelist/RegulationNatureValue/generallyBinding
profil podstawowy	teren zabudowy zagrodowej teren produkcji w gospodarstwach rolnych teren akwakultury i obsługi rybactwa teren komunikacji teren zieleni urządzonej teren ogrodów działkowych teren infrastruktury technicznej
profil dodatkowy	teren usług teren zieleni naturalnej teren lasu teren wód
maksymalna nadziemna intensywnosc zabudowy	0.8
maksymalny udzial powierzchni zabudowy	60%
maksymalna wysokosc zabudowy	15.0 m
minimalny udzial powierzchni biologicznie czynnej	30%
geometria	
plan	https://www.gov.pl/zagospodarowanieprzestrzenne/app/AktPlanowaniaPrzestrzennego/PL.ZIPPZP.10542/060104-POG/1POG

strefa planistyczna	PL.ZIPPZP.10542_060104-POG_1POG-504SZ_20251110T090000
identifier	https://www.gov.pl/zagospodarowanieprzestrzenne/app/StrefaPlanistyczna/PL.ZIPPZP.10542/060104-POG/1POG-504SZ/20251110T090000
przestrzen nazw	PL.ZIPPZP.10542/060104-POG

lokalny id	1POG-504SZ
wersja id	20251110T090000
poczatek wersji obiektu	2025-11-10T09:00
nazwa	strefa wielofunkcyjna z zabudową zagrodową
oznaczenie	504SZ
symbol	SZ
obowiazuje od	2025-10-24
obowiazuje do	obecnie
status	w opracowaniu https://inspire.ec.europa.eu/codelist/ProcessStepGeneralValue/elaboration
charakter ustalenia	ogólnie wiążące https://inspire.ec.europa.eu/codelist/RegulationNatureValue/generallyBinding
profil podstawowy	teren zabudowy zagrodowej teren produkcji w gospodarstwach rolnych teren akwakultury i obsługi rybactwa teren komunikacji teren zieleni urządzonej teren ogrodów działkowych teren infrastruktury technicznej
profil dodatkowy	teren usług teren zieleni naturalnej teren lasu teren wód
maksymalna nadziemna intensywnosc zabudowy	0.8
maksymalny udzial powierzchni zabudowy	60%
maksymalna wysokosc zabudowy	15.0 m
minimalny udzial powierzchni biologicznie czynnej	30%
geometria	
plan	https://www.gov.pl/zagospodarowanieprzestrzenne/app/AktPlanowaniaPrzestrzennego/PL.ZIPPZP.10542/060104-POG/1POG

strefa planistyczna	PL.ZIPPZP.10542_060104-POG_1POG-505SZ_20251110T090000
identifier	https://www.gov.pl/zagospodarowanieprzestrzenne/app/StrefaPlanistyczna/PL.ZIPPZP.10542/060104-POG/1POG-505SZ

	/20251110T090000
przestrzen nazw	PL.ZIPPZP.10542/060104-POG
lokalny id	1POG-505SZ
wersja id	20251110T090000
poczatek wersji obiektu	2025-11-10T09:00
nazwa	strefa wielofunkcyjna z zabudową zagrodową
oznaczenie	505SZ
symbol	SZ
obowiazuje od	2025-10-24
obowiazuje do	obecnie
status	w opracowaniu https://inspire.ec.europa.eu/codelist/ProcessStepGeneralValue/elaboration
charakter ustalenia	ogólnie wiążące https://inspire.ec.europa.eu/codelist/RegulationNatureValue/generallyBinding
profil podstawowy	teren zabudowy zagrodowej teren produkcji w gospodarstwach rolnych teren akwakultury i obsługi rybactwa teren komunikacji teren zieleni urządzonej teren ogrodów działkowych teren infrastruktury technicznej
profil dodatkowy	teren usług teren zieleni naturalnej teren lasu teren wód
maksymalna nadziemna intensywnosc zabudowy	0.8
maksymalny udzial powierzchni zabudowy	60%
maksymalna wysokosc zabudowy	15.0 m
minimalny udzial powierzchni biologicznie czynnej	30%
geometria	
plan	https://www.gov.pl/zagospodarowanieprzestrzenne/app/AktPlanowaniaPrzestrzennego/PL.ZIPPZP.10542/060104-POG/1POG
strefa planistyczna	PL.ZIPPZP.10542_060104-POG_1POG-506SZ_20260512T075500

identifier	https://www.gov.pl/zagospodarowanieprzestrzenne/app/StrefaPlanistyczna/PL.ZIPPZP.10542/060104-POG/1POG-506SZ/20260512T075500
przestrzen nazw	PL.ZIPPZP.10542/060104-POG
lokalny id	1POG-506SZ
wersja id	20260512T075500
poczatek wersji obiektu	2026-05-12T07:55
nazwa	strefa wielofunkcyjna z zabudową zagrodową
oznaczenie	506SZ
symbol	SZ
obowiazuje od	2025-10-24
obowiazuje do	obecnie
status	w opracowaniu https://inspire.ec.europa.eu/codelist/ProcessStepGeneralValue/elaboration
charakter ustalenia	ogólnie wiążące https://inspire.ec.europa.eu/codelist/RegulationNatureValue/generallyBinding
profil podstawowy	teren zabudowy zagrodowej teren produkcji w gospodarstwach rolnych teren akwakultury i obsługi rybactwa teren komunikacji teren zieleni urządzonej teren ogrodów działkowych teren infrastruktury technicznej
profil dodatkowy	teren usług teren zieleni naturalnej teren lasu teren wód
maksymalna nadziemna intensywnosc zabudowy	0.8
maksymalny udzial powierzchni zabudowy	60%
maksymalna wysokosc zabudowy	15.0 m
minimalny udzial powierzchni biologicznie czynnej	30%
geometria	
plan	https://www.gov.pl/zagospodarowanieprzestrzenne/app

	/AktPlanowaniaPrzestrzennego/PL.ZIPPZP.10542/060104-POG/1POG
strefa planistyczna	PL.ZIPPZP.10542_060104-POG_1POG-507SZ_20251110T090000
identifier	https://www.gov.pl/zagospodarowanieprzestrzenne/app /StrefaPlanistyczna/PL.ZIPPZP.10542/060104-POG/1POG-507SZ /20251110T090000
przestrzen nazw	PL.ZIPPZP.10542/060104-POG
lokalny id	1POG-507SZ
wersja id	20251110T090000
poczatek wersji obiektu	2025-11-10T09:00
nazwa	strefa wielofunkcyjna z zabudową zagrodową
oznaczenie	507SZ
symbol	SZ
obowiazuje od	2025-10-24
obowiazuje do	obecnie
status	w opracowaniu https://inspire.ec.europa.eu/codelist/ProcessStepGeneralValue /elaboration
charakter ustalenia	ogólnie wiążące https://inspire.ec.europa.eu/codelist/RegulationNatureValue /generallyBinding
profil podstawowy	teren zabudowy zagrodowej teren produkcji w gospodarstwach rolnych teren akwakultury i obsługi rybactwa teren komunikacji teren zieleni urządzonej teren ogrodów działkowych teren infrastruktury technicznej
profil dodatkowy	teren usług teren zieleni naturalnej teren lasu teren wód
maksymalna nadziemna intensywnosc zabudowy	0.8
maksymalny udzial powierzchni zabudowy	60%
maksymalna wysokosc zabudowy	15.0 m
minimalny udzial powierzchni biologicznie czynnej	30%
geometria	



plan	https://www.gov.pl/zagospodarowanieprzestrzenne/app/AktPlanowaniaPrzestrzennego/PL.ZIPPZP.10542/060104-POG/1POG
strefa planistyczna	PL.ZIPPZP.10542_060104-POG_1POG-508SZ_20251110T090000
identifier	https://www.gov.pl/zagospodarowanieprzestrzenne/app/StrefaPlanistyczna/PL.ZIPPZP.10542/060104-POG/1POG-508SZ/20251110T090000
przestrzen nazw	PL.ZIPPZP.10542/060104-POG
lokalny id	1POG-508SZ
wersja id	20251110T090000
poczatek wersji obiektu	2025-11-10T09:00
nazwa	strefa wielofunkcyjna z zabudową zagrodową
oznaczenie	508SZ
symbol	SZ
obowiazuje od	2025-10-24
obowiazuje do	obecnie
status	w opracowaniu https://inspire.ec.europa.eu/codelist/ProcessStepGeneralValue/elaboration
charakter ustalenia	ogólnie wiążące https://inspire.ec.europa.eu/codelist/RegulationNatureValue/generallyBinding
profil podstawowy	teren zabudowy zagrodowej teren produkcji w gospodarstwach rolnych teren akwakultury i obsługi rybactwa teren komunikacji teren zieleni urządzonej teren ogrodów działkowych teren infrastruktury technicznej
profil dodatkowy	teren usług teren zieleni naturalnej teren lasu teren wód
maksymalna nadziemna intensywnosc zabudowy	0.8
maksymalny udzial powierzchni zabudowy	60%
maksymalna wysokosc zabudowy	15.0 m

minimalny udzial powierzchni biologicznie czynnej	30%
geometria	
plan	https://www.gov.pl/zagospodarowanieprzestrzenne/app/AktPlanowaniaPrzestrzennego/PL.ZIPPZP.10542/060104-POG/1POG
strefa planistyczna	PL.ZIPPZP.10542_060104-POG_1POG-509SZ_20251110T090000
identifier	https://www.gov.pl/zagospodarowanieprzestrzenne/app/StrefaPlanistyczna/PL.ZIPPZP.10542/060104-POG/1POG-509SZ/20251110T090000
przestrzen nazw	PL.ZIPPZP.10542/060104-POG
lokalny id	1POG-509SZ
wersja id	20251110T090000
poczatek wersji obiektu	2025-11-10T09:00
nazwa	strefa wielofunkcyjna z zabudową zagrodową
oznaczenie	509SZ
symbol	SZ
obowiazuje od	2025-10-24
obowiazuje do	obecnie
status	w opracowaniu https://inspire.ec.europa.eu/codelist/ProcessStepGeneralValue/elaboration
charakter ustalenia	ogólnie wiążące https://inspire.ec.europa.eu/codelist/RegulationNatureValue/generallyBinding
profil podstawowy	teren zabudowy zagrodowej teren produkcji w gospodarstwach rolnych teren akwakultury i obsługi rybactwa teren komunikacji teren zieleni urządzonej teren ogrodów działkowych teren infrastruktury technicznej
profil dodatkowy	teren usług teren zieleni naturalnej
maksymalna nadziemna intensywnosc zabudowy	0.8
maksymalny udzial powierzchni zabudowy	60%
maksymalna wysokosc zabudowy	12.0 m

minimalny udzial powierzchni biologicznie czynnej	30%
geometria	
plan	https://www.gov.pl/zagospodarowanieprzestrzenne/app /AktPlanowaniaPrzestrzennego/PL.ZIPPZP.10542/060104-POG/1POG
strefa planistyczna	PL.ZIPPZP.10542_060104-POG_1POG-510SZ_20251110T090000
identifier	https://www.gov.pl/zagospodarowanieprzestrzenne/app /StrefaPlanistyczna/PL.ZIPPZP.10542/060104-POG/1POG-510SZ /20251110T090000
przestrzen nazw	PL.ZIPPZP.10542/060104-POG
lokalny id	1POG-510SZ
wersja id	20251110T090000
poczatek wersji obiektu	2025-11-10T09:00
nazwa	strefa wielofunkcyjna z zabudową zagrodową
oznaczenie	510SZ
symbol	SZ
obowiazuje od	2025-10-24
obowiazuje do	obecnie
status	w opracowaniu https://inspire.ec.europa.eu/codelist/ProcessStepGeneralValue /elaboration
charakter ustalenia	ogólnie wiążące https://inspire.ec.europa.eu/codelist/RegulationNatureValue /generallyBinding
profil podstawowy	teren zabudowy zagrodowej teren produkcji w gospodarstwach rolnych teren akwakultury i obsługi rybactwa teren komunikacji teren zieleni urządzonej teren ogrodów działkowych teren infrastruktury technicznej
profil dodatkowy	teren usług teren zieleni naturalnej teren lasu teren wód
maksymalna nadziemna intensywnosc zabudowy	0.8
maksymalny udzial powierzchni	

zabudowy	60%
maksymalna wysokosc zabudowy	15.0 m
minimalny udzial powierzchni biologicznie czynnej	30%
geometria	
plan	https://www.gov.pl/zagospodarowanieprzestrzenne/app /AktPlanowaniaPrzestrzennego/PL.ZIPPZP.10542/060104-POG/1POG

strefa planistyczna	PL.ZIPPZP.10542_060104-POG_1POG-511SZ_20251110T090000
identifier	https://www.gov.pl/zagospodarowanieprzestrzenne/app /StrefaPlanistyczna/PL.ZIPPZP.10542/060104-POG/1POG-511SZ /20251110T090000
przestrzen nazw	PL.ZIPPZP.10542/060104-POG
lokalny id	1POG-511SZ
wersja id	20251110T090000
poczatek wersji obiektu	2025-11-10T09:00
nazwa	strefa wielofunkcyjna z zabudową zagrodową
oznaczenie	511SZ
symbol	SZ
obowiazuje od	2025-10-24
obowiazuje do	obecnie
status	w opracowaniu https://inspire.ec.europa.eu/codelist/ProcessStepGeneralValue /elaboration
charakter ustalenia	ogólnie wiążące https://inspire.ec.europa.eu/codelist/RegulationNatureValue /generallyBinding
profil podstawowy	teren zabudowy zagrodowej teren produkcji w gospodarstwach rolnych teren akwakultury i obsługi rybactwa teren komunikacji teren zieleni urządzonej teren ogrodów działkowych teren infrastruktury technicznej
profil dodatkowy	teren usług teren zieleni naturalnej teren lasu teren wód
maksymalna nadziemna	

intensywnosc zabudowy	0.8
maksymalny udzial powierzchni zabudowy	60%
maksymalna wysokosc zabudowy	15.0 m
minimalny udzial powierzchni biologicznie czynnej	30%
geometria	
plan	https://www.gov.pl/zagospodarowanieprzestrzenne/app/AktPlanowaniaPrzestrzennego/PL.ZIPPZP.10542/060104-POG/1POG
strefa planistyczna	PL.ZIPPZP.10542_060104-POG_1POG-512SZ_20251110T090000
identifier	https://www.gov.pl/zagospodarowanieprzestrzenne/app/StrefaPlanistyczna/PL.ZIPPZP.10542/060104-POG/1POG-512SZ/20251110T090000
przestrzen nazw	PL.ZIPPZP.10542/060104-POG
lokalny id	1POG-512SZ
wersja id	20251110T090000
poczatek wersji obiektu	2025-11-10T09:00
nazwa	strefa wielofunkcyjna z zabudową zagrodową
oznaczenie	512SZ
symbol	SZ
obowiazuje od	2025-10-24
obowiazuje do	obecnie
status	w opracowaniu https://inspire.ec.europa.eu/codelist/ProcessStepGeneralValue/elaboration
charakter ustalenia	ogólnie wiążące https://inspire.ec.europa.eu/codelist/RegulationNatureValue/generallyBinding
profil podstawowy	teren zabudowy zagrodowej teren produkcji w gospodarstwach rolnych teren akwakultury i obsługi rybactwa teren komunikacji teren zieleni urządzonej teren ogrodów działkowych teren infrastruktury technicznej
profil dodatkowy	teren usług teren zieleni naturalnej

	teren lasu teren wód
maksymalna nadziemna intensywnosc zabudowy	0.8
maksymalny udzial powierzchni zabudowy	60%
maksymalna wysokosc zabudowy	15.0 m
minimalny udzial powierzchni biologicznie czynnej	30%
geometria	
plan	https://www.gov.pl/zagospodarowanieprzestrzenne/app /AktPlanowaniaPrzestrzennego/PL.ZIPPZP.10542/060104-POG/1POG

strefa planistyczna	PL.ZIPPZP.10542_060104-POG_1POG-513SZ_20251110T090000
identifier	https://www.gov.pl/zagospodarowanieprzestrzenne/app /StrefaPlanistyczna/PL.ZIPPZP.10542/060104-POG/1POG-513SZ /20251110T090000
przestrzen nazw	PL.ZIPPZP.10542/060104-POG
lokalny id	1POG-513SZ
wersja id	20251110T090000
poczatek wersji obiektu	2025-11-10T09:00
nazwa	strefa wielofunkcyjna z zabudową zagrodową
oznaczenie	513SZ
symbol	SZ
obowiazuje od	2025-10-24
obowiazuje do	obecnie
status	w opracowaniu https://inspire.ec.europa.eu/codelist/ProcessStepGeneralValue /elaboration
charakter ustalenia	ogólnie wiążące https://inspire.ec.europa.eu/codelist/RegulationNatureValue /generallyBinding
profil podstawowy	teren zabudowy zagrodowej teren produkcji w gospodarstwach rolnych teren akwakultury i obsługi rybactwa teren komunikacji teren zieleni urządzonej teren ogrodów działkowych teren infrastruktury technicznej

profil dodatkowy	teren usług teren zieleni naturalnej teren lasu teren wód
maksymalna nadziemna intensywnosc zabudowy	0.8
maksymalny udzial powierzchni zabudowy	60%
maksymalna wysokosc zabudowy	15.0 m
minimalny udzial powierzchni biologicznie czynnej	30%
geometria	
plan	https://www.gov.pl/zagospodarowanieprzestrzenne/app /AktPlanowaniaPrzestrzennego/PL.ZIPPZP.10542/060104-POG/1POG

strefa planistyczna	PL.ZIPPZP.10542_060104-POG_1POG-514SZ_20251110T090000
identifier	https://www.gov.pl/zagospodarowanieprzestrzenne/app /StrefaPlanistyczna/PL.ZIPPZP.10542/060104-POG/1POG-514SZ /20251110T090000
przestrzen nazw	PL.ZIPPZP.10542/060104-POG
lokalny id	1POG-514SZ
wersja id	20251110T090000
poczatek wersji obiektu	2025-11-10T09:00
nazwa	strefa wielofunkcyjna z zabudową zagrodową
oznaczenie	514SZ
symbol	SZ
obowiazuje od	2025-10-24
obowiazuje do	obecnie
status	w opracowaniu https://inspire.ec.europa.eu/codelist/ProcessStepGeneralValue /elaboration
charakter ustalenia	ogólnie wiążące https://inspire.ec.europa.eu/codelist/RegulationNatureValue /generallyBinding
profil podstawowy	teren zabudowy zagrodowej teren produkcji w gospodarstwach rolnych teren akwakultury i obsługi rybactwa teren komunikacji

	teren zieleni urządzonej teren ogrodów działkowych teren infrastruktury technicznej
profil dodatkowy	teren usług teren zieleni naturalnej teren lasu teren wód
maksymalna nadziemna intensywnosc zabudowy	0.8
maksymalny udzial powierzchni zabudowy	60%
maksymalna wysokosc zabudowy	15.0 m
minimalny udzial powierzchni biologicznie czynnej	30%
geometria	
plan	https://www.gov.pl/zagospodarowanieprzestrzenne/app /AktPlanowaniaPrzestrzennego/PL.ZIPPZP.10542/060104-POG/1POG

strefa planistyczna	PL.ZIPPZP.10542_060104-POG_1POG-515SZ_20251110T090000
identifier	https://www.gov.pl/zagospodarowanieprzestrzenne/app /StrefaPlanistyczna/PL.ZIPPZP.10542/060104-POG/1POG-515SZ /20251110T090000
przestrzen nazw	PL.ZIPPZP.10542/060104-POG
lokalny id	1POG-515SZ
wersja id	20251110T090000
poczatek wersji obiektu	2025-11-10T09:00
nazwa	strefa wielofunkcyjna z zabudową zagrodową
oznaczenie	515SZ
symbol	SZ
obowiazuje od	2025-10-24
obowiazuje do	obecnie
status	w opracowaniu https://inspire.ec.europa.eu/codelist/ProcessStepGeneralValue /elaboration
charakter ustalenia	ogólnie wiążące https://inspire.ec.europa.eu/codelist/RegulationNatureValue /generallyBinding
profil podstawowy	teren zabudowy zagrodowej

	teren produkcji w gospodarstwach rolnych teren akwakultury i obsługi rybactwa teren komunikacji teren zieleni urządzonej teren ogrodów działkowych teren infrastruktury technicznej
profil dodatkowy	teren usług teren zieleni naturalnej teren lasu teren wód
maksymalna nadziemna intensywnosc zabudowy	0.8
maksymalny udzial powierzchni zabudowy	60%
maksymalna wysokosc zabudowy	15.0 m
minimalny udzial powierzchni biologicznie czynnej	30%
geometria	
plan	https://www.gov.pl/zagospodarowanieprzestrzenne/app /AktPlanowaniaPrzestrzennego/PL.ZIPPZP.10542/060104-POG/1POG

strefa planistyczna	PL.ZIPPZP.10542_060104-POG_1POG-516SZ_20251110T090000
identifier	https://www.gov.pl/zagospodarowanieprzestrzenne/app /StrefaPlanistyczna/PL.ZIPPZP.10542/060104-POG/1POG-516SZ /20251110T090000
przestrzen nazw	PL.ZIPPZP.10542/060104-POG
lokalny id	1POG-516SZ
wersja id	20251110T090000
poczatek wersji obiektu	2025-11-10T09:00
nazwa	strefa wielofunkcyjna z zabudową zagrodową
oznaczenie	516SZ
symbol	SZ
obowiazuje od	2025-10-24
obowiazuje do	obecnie
status	w opracowaniu https://inspire.ec.europa.eu/codelist/ProcessStepGeneralValue /elaboration
charakter ustalenia	ogólnie wiążące https://inspire.ec.europa.eu/codelist/RegulationNatureValue

	/generallyBinding
profil podstawowy	teren zabudowy zagrodowej teren produkcji w gospodarstwach rolnych teren akwakultury i obsługi rybactwa teren komunikacji teren zieleni urządzonej teren ogrodów działkowych teren infrastruktury technicznej
profil dodatkowy	teren usług teren zieleni naturalnej teren lasu teren wód
maksymalna nadziemna intensywnosc zabudowy	0.8
maksymalny udzial powierzchni zabudowy	60%
maksymalna wysokosc zabudowy	15.0 m
minimalny udzial powierzchni biologicznie czynnej	30%
geometria	
plan	https://www.gov.pl/zagospodarowanieprzestrzenne/app /AktPlanowaniaPrzestrzennego/PL.ZIPPZP.10542/060104-POG/1POG
strefa planistyczna	PL.ZIPPZP.10542_060104-POG_1POG-517SZ_20251110T090000
identifier	https://www.gov.pl/zagospodarowanieprzestrzenne/app /StrefaPlanistyczna/PL.ZIPPZP.10542/060104-POG/1POG-517SZ /20251110T090000
przestrzen nazw	PL.ZIPPZP.10542/060104-POG
lokalny id	1POG-517SZ
wersja id	20251110T090000
poczatek wersji obiektu	2025-11-10T09:00
nazwa	strefa wielofunkcyjna z zabudową zagrodową
oznaczenie	517SZ
symbol	SZ
obowiazuje od	2025-10-24
obowiazuje do	obecnie
status	w opracowaniu https://inspire.ec.europa.eu/codelist/ProcessStepGeneralValue /elaboration

charakter ustalenia	ogólnie wiążące https://inspire.ec.europa.eu/codelist/RegulationNatureValue/generallyBinding
profil podstawowy	teren zabudowy zagrodowej teren produkcji w gospodarstwach rolnych teren akwakultury i obsługi rybactwa teren komunikacji teren zieleni urządzonej teren ogrodów działkowych teren infrastruktury technicznej
profil dodatkowy	teren usług teren zieleni naturalnej teren lasu teren wód
maksymalna nadziemna intensywnosc zabudowy	0.8
maksymalny udzial powierzchni zabudowy	60%
maksymalna wysokosc zabudowy	15.0 m
minimalny udzial powierzchni biologicznie czynnej	30%
geometria	
plan	https://www.gov.pl/zagospodarowanieprzestrzenne/app/AktPlanowaniaPrzestrzennego/PL.ZIPPZP.10542/060104-POG/1POG

strefa planistyczna	PL.ZIPPZP.10542_060104-POG_1POG-518SZ_20251110T090000
identifier	https://www.gov.pl/zagospodarowanieprzestrzenne/app/StrefaPlanistyczna/PL.ZIPPZP.10542/060104-POG/1POG-518SZ/20251110T090000
przestrzen nazw	PL.ZIPPZP.10542/060104-POG
lokalny id	1POG-518SZ
wersja id	20251110T090000
poczatek wersji obiektu	2025-11-10T09:00
nazwa	strefa wielofunkcyjna z zabudową zagrodową
oznaczenie	518SZ
symbol	SZ
obowiazuje od	2025-10-24
obowiazuje do	obecnie

status	w opracowaniu https://inspire.ec.europa.eu/codelist/ProcessStepGeneralValue/elaboration
charakter ustalenia	ogólnie wiążące https://inspire.ec.europa.eu/codelist/RegulationNatureValue/generallyBinding
profil podstawowy	teren zabudowy zagrodowej teren produkcji w gospodarstwach rolnych teren akwakultury i obsługi rybactwa teren komunikacji teren zieleni urządzonej teren ogrodów działkowych teren infrastruktury technicznej
profil dodatkowy	teren usług teren zieleni naturalnej teren lasu teren wód
maksymalna nadziemna intensywnosc zabudowy	0.8
maksymalny udzial powierzchni zabudowy	60%
maksymalna wysokosc zabudowy	15.0 m
minimalny udzial powierzchni biologicznie czynnej	30%
geometria	
plan	https://www.gov.pl/zagospodarowanieprzestrzenne/app/AktPlanowaniaPrzestrzennego/PL.ZIPPZP.10542/060104-POG/1POG

strefa planistyczna	PL.ZIPPZP.10542_060104-POG_1POG-519SZ_20251110T090000
identifier	https://www.gov.pl/zagospodarowanieprzestrzenne/app/StrefaPlanistyczna/PL.ZIPPZP.10542/060104-POG/1POG-519SZ/20251110T090000
przestrzen nazw	PL.ZIPPZP.10542/060104-POG
lokalny id	1POG-519SZ
wersja id	20251110T090000
poczatek wersji obiektu	2025-11-10T09:00
nazwa	strefa wielofunkcyjna z zabudową zagrodową
oznaczenie	519SZ
symbol	SZ

obowiazuje od	2025-10-24
obowiazuje do	obecnie
status	w opracowaniu https://inspire.ec.europa.eu/codelist/ProcessStepGeneralValue/elaboration
charakter ustalenia	ogólnie wiążące https://inspire.ec.europa.eu/codelist/RegulationNatureValue/generallyBinding
profil podstawowy	teren zabudowy zagrodowej teren produkcji w gospodarstwach rolnych teren akwakultury i obsługi rybactwa teren komunikacji teren zieleni urządzonej teren ogrodów działkowych teren infrastruktury technicznej
profil dodatkowy	teren usług teren zieleni naturalnej teren lasu teren wód
maksymalna nadziemna intensywnosc zabudowy	0.8
maksymalny udzial powierzchni zabudowy	60%
maksymalna wysokosc zabudowy	15.0 m
minimalny udzial powierzchni biologicznie czynnej	30%
geometria	
plan	https://www.gov.pl/zagospodarowanieprzestrzenne/app/AktPlanowaniaPrzestrzennego/PL.ZIPPZP.10542/060104-POG/1POG

strefa planistyczna	PL.ZIPPZP.10542_060104-POG_1POG-520SZ_20251110T090000
identifier	https://www.gov.pl/zagospodarowanieprzestrzenne/app/StrefaPlanistyczna/PL.ZIPPZP.10542/060104-POG/1POG-520SZ/20251110T090000
przestrzen nazw	PL.ZIPPZP.10542/060104-POG
lokalny id	1POG-520SZ
wersja id	20251110T090000
poczatek wersji obiektu	2025-11-10T09:00
nazwa	strefa wielofunkcyjna z zabudową zagrodową

oznaczenie	520SZ
symbol	SZ
obowiazuje od	2025-10-24
obowiazuje do	obecnie
status	w opracowaniu https://inspire.ec.europa.eu/codelist/ProcessStepGeneralValue/elaboration
charakter ustalenia	ogólnie wiążące https://inspire.ec.europa.eu/codelist/RegulationNatureValue/generallyBinding
profil podstawowy	teren zabudowy zagrodowej teren produkcji w gospodarstwach rolnych teren akwakultury i obsługi rybactwa teren komunikacji teren zieleni urządzonej teren ogrodów działkowych teren infrastruktury technicznej
profil dodatkowy	teren usług teren zieleni naturalnej teren lasu teren wód
maksymalna nadziemna intensywnosc zabudowy	0.8
maksymalny udzial powierzchni zabudowy	60%
maksymalna wysokosc zabudowy	15.0 m
minimalny udzial powierzchni biologicznie czynnej	30%
geometria	
plan	https://www.gov.pl/zagospodarowanieprzestrzenne/app/AktPlanowaniaPrzestrzennego/PL.ZIPPZP.10542/060104-POG/1POG

strefa planistyczna	PL.ZIPPZP.10542_060104-POG_1POG-521SZ_20251110T090000
identifier	https://www.gov.pl/zagospodarowanieprzestrzenne/app/StrefaPlanistyczna/PL.ZIPPZP.10542/060104-POG/1POG-521SZ/20251110T090000
przestrzen nazw	PL.ZIPPZP.10542/060104-POG
lokalny id	1POG-521SZ
wersja id	20251110T090000

poczatek wersji obiektu	2025-11-10T09:00
nazwa	strefa wielofunkcyjna z zabudową zagrodową
oznaczenie	521SZ
symbol	SZ
obowiazuje od	2025-10-24
obowiazuje do	obecnie
status	w opracowaniu https://inspire.ec.europa.eu/codelist/ProcessStepGeneralValue/elaboration
charakter ustalenia	ogólnie wiążące https://inspire.ec.europa.eu/codelist/RegulationNatureValue/generallyBinding
profil podstawowy	teren zabudowy zagrodowej teren produkcji w gospodarstwach rolnych teren akwakultury i obsługi rybactwa teren komunikacji teren zieleni urządzonej teren ogrodów działkowych teren infrastruktury technicznej
profil dodatkowy	teren usług teren zieleni naturalnej teren lasu teren wód
maksymalna nadziemna intensywnosc zabudowy	0.8
maksymalny udzial powierzchni zabudowy	60%
maksymalna wysokosc zabudowy	15.0 m
minimalny udzial powierzchni biologicznie czynnej	30%
geometria	
plan	https://www.gov.pl/zagospodarowanieprzestrzenne/app/AktPlanowaniaPrzestrzennego/PL.ZIPPZP.10542/060104-POG/1POG

strefa planistyczna	PL.ZIPPZP.10542_060104-POG_1POG-522SZ_20251110T090000
identifier	https://www.gov.pl/zagospodarowanieprzestrzenne/app/StrefaPlanistyczna/PL.ZIPPZP.10542/060104-POG/1POG-522SZ/20251110T090000
przestrzen nazw	PL.ZIPPZP.10542/060104-POG

lokalny id	1POG-522SZ
wersja id	20251110T090000
poczatek wersji obiektu	2025-11-10T09:00
nazwa	strefa wielofunkcyjna z zabudową zagrodową
oznaczenie	522SZ
symbol	SZ
obowiazuje od	2025-10-24
obowiazuje do	obecnie
status	w opracowaniu https://inspire.ec.europa.eu/codelist/ProcessStepGeneralValue/elaboration
charakter ustalenia	ogólnie wiążące https://inspire.ec.europa.eu/codelist/RegulationNatureValue/generallyBinding
profil podstawowy	teren zabudowy zagrodowej teren produkcji w gospodarstwach rolnych teren akwakultury i obsługi rybactwa teren komunikacji teren zieleni urządzonej teren ogrodów działkowych teren infrastruktury technicznej
profil dodatkowy	teren usług teren zieleni naturalnej teren lasu teren wód
maksymalna nadziemna intensywnosc zabudowy	0.8
maksymalny udzial powierzchni zabudowy	60%
maksymalna wysokosc zabudowy	15.0 m
minimalny udzial powierzchni biologicznie czynnej	30%
geometria	
plan	https://www.gov.pl/zagospodarowanieprzestrzenne/app/AktPlanowaniaPrzestrzennego/PL.ZIPPZP.10542/060104-POG/1POG

strefa planistyczna	PL.ZIPPZP.10542_060104-POG_1POG-523SZ_20251110T090000
identifier	https://www.gov.pl/zagospodarowanieprzestrzenne/app/StrefaPlanistyczna/PL.ZIPPZP.10542/060104-POG/1POG-523SZ

	/20251110T090000
przestrzen nazw	PL.ZIPPZP.10542/060104-POG
lokalny id	1POG-523SZ
wersja id	20251110T090000
poczatek wersji obiektu	2025-11-10T09:00
nazwa	strefa wielofunkcyjna z zabudową zagrodową
oznaczenie	523SZ
symbol	SZ
obowiazuje od	2025-10-24
obowiazuje do	obecnie
status	w opracowaniu https://inspire.ec.europa.eu/codelist/ProcessStepGeneralValue/elaboration
charakter ustalenia	ogólnie wiążące https://inspire.ec.europa.eu/codelist/RegulationNatureValue/generallyBinding
profil podstawowy	teren zabudowy zagrodowej teren produkcji w gospodarstwach rolnych teren akwakultury i obsługi rybactwa teren komunikacji teren zieleni urządzonej teren ogrodów działkowych teren infrastruktury technicznej
profil dodatkowy	teren usług teren zieleni naturalnej teren lasu teren wód
maksymalna nadziemna intensywnosc zabudowy	0.8
maksymalny udzial powierzchni zabudowy	60%
maksymalna wysokosc zabudowy	15.0 m
minimalny udzial powierzchni biologicznie czynnej	30%
geometria	
plan	https://www.gov.pl/zagospodarowanieprzestrzenne/app/AktPlanowaniaPrzestrzennego/PL.ZIPPZP.10542/060104-POG/1POG
strefa planistyczna	PL.ZIPPZP.10542_060104-POG_1POG-524SZ_20251110T090000

identifier	https://www.gov.pl/zagospodarowanieprzestrzenne/app /StrefaPlanistyczna/PL.ZIPPZP.10542/060104-POG/1POG-524SZ /20251110T090000
przestrzen nazw	PL.ZIPPZP.10542/060104-POG
lokalny id	1POG-524SZ
wersja id	20251110T090000
poczatek wersji obiektu	2025-11-10T09:00
nazwa	strefa wielofunkcyjna z zabudową zagrodową
oznaczenie	524SZ
symbol	SZ
obowiazuje od	2025-10-24
obowiazuje do	obecnie
status	w opracowaniu https://inspire.ec.europa.eu/codelist/ProcessStepGeneralValue /elaboration
charakter ustalenia	ogólnie wiążące https://inspire.ec.europa.eu/codelist/RegulationNatureValue /generallyBinding
profil podstawowy	teren zabudowy zagrodowej teren produkcji w gospodarstwach rolnych teren akwakultury i obsługi rybactwa teren komunikacji teren zieleni urządzonej teren ogrodów działkowych teren infrastruktury technicznej
profil dodatkowy	teren usług teren zieleni naturalnej teren lasu teren wód
maksymalna nadziemna intensywnosc zabudowy	0.8
maksymalny udzial powierzchni zabudowy	60%
maksymalna wysokosc zabudowy	15.0 m
minimalny udzial powierzchni biologicznie czynnej	30%
geometria	
plan	https://www.gov.pl/zagospodarowanieprzestrzenne/app

	/AktPlanowaniaPrzestrzennego/PL.ZIPPZP.10542/060104-POG/1POG
strefa planistyczna	PL.ZIPPZP.10542_060104-POG_1POG-525SZ_20251110T090000
identifier	https://www.gov.pl/zagospodarowanieprzestrzenne/app /StrefaPlanistyczna/PL.ZIPPZP.10542/060104-POG/1POG-525SZ /20251110T090000
przestrzen nazw	PL.ZIPPZP.10542/060104-POG
lokalny id	1POG-525SZ
wersja id	20251110T090000
poczatek wersji obiektu	2025-11-10T09:00
nazwa	strefa wielofunkcyjna z zabudową zagrodową
oznaczenie	525SZ
symbol	SZ
obowiazuje od	2025-10-24
obowiazuje do	obecnie
status	w opracowaniu https://inspire.ec.europa.eu/codelist/ProcessStepGeneralValue /elaboration
charakter ustalenia	ogólnie wiążące https://inspire.ec.europa.eu/codelist/RegulationNatureValue /generallyBinding
profil podstawowy	teren zabudowy zagrodowej teren produkcji w gospodarstwach rolnych teren akwakultury i obsługi rybactwa teren komunikacji teren zieleni urządzonej teren ogrodów działkowych teren infrastruktury technicznej
profil dodatkowy	teren usług teren zieleni naturalnej teren lasu teren wód
maksymalna nadziemna intensywnosc zabudowy	0.8
maksymalny udzial powierzchni zabudowy	60%
maksymalna wysokosc zabudowy	15.0 m
minimalny udzial powierzchni biologicznie czynnej	30%
geometria	



plan	https://www.gov.pl/zagospodarowanieprzestrzenne/app/AktPlanowaniaPrzestrzennego/PL.ZIPPZP.10542/060104-POG/1POG
strefa planistyczna	PL.ZIPPZP.10542_060104-POG_1POG-526SZ_20251110T090000
identifier	https://www.gov.pl/zagospodarowanieprzestrzenne/app/StrefaPlanistyczna/PL.ZIPPZP.10542/060104-POG/1POG-526SZ/20251110T090000
przestrzen nazw	PL.ZIPPZP.10542/060104-POG
lokalny id	1POG-526SZ
wersja id	20251110T090000
poczatek wersji obiektu	2025-11-10T09:00
nazwa	strefa wielofunkcyjna z zabudową zagrodową
oznaczenie	526SZ
symbol	SZ
obowiazuje od	2025-10-24
obowiazuje do	obecnie
status	w opracowaniu https://inspire.ec.europa.eu/codelist/ProcessStepGeneralValue/elaboration
charakter ustalenia	ogólnie wiążące https://inspire.ec.europa.eu/codelist/RegulationNatureValue/generallyBinding
profil podstawowy	teren zabudowy zagrodowej teren produkcji w gospodarstwach rolnych teren akwakultury i obsługi rybactwa teren komunikacji teren zieleni urządzonej teren ogrodów działkowych teren infrastruktury technicznej
profil dodatkowy	teren usług teren zieleni naturalnej
maksymalna nadziemna intensywnosc zabudowy	0.8
maksymalny udzial powierzchni zabudowy	60%
maksymalna wysokosc zabudowy	15.0 m
minimalny udzial powierzchni biologicznie czynnej	30%

geometria	
plan	https://www.gov.pl/zagospodarowanieprzestrzenne/app /AktPlanowaniaPrzestrzennego/PL.ZIPPZP.10542/060104-POG/1POG
strefa planistyczna	PL.ZIPPZP.10542_060104-POG_1POG-527SZ_20251110T090000
identifier	https://www.gov.pl/zagospodarowanieprzestrzenne/app /StrefaPlanistyczna/PL.ZIPPZP.10542/060104-POG/1POG-527SZ /20251110T090000
przestrzen nazw	PL.ZIPPZP.10542/060104-POG
lokalny id	1POG-527SZ
wersja id	20251110T090000
poczatek wersji obiektu	2025-11-10T09:00
nazwa	strefa wielofunkcyjna z zabudową zagrodową
oznaczenie	527SZ
symbol	SZ
obowiazuje od	2025-10-24
obowiazuje do	obecnie
status	w opracowaniu https://inspire.ec.europa.eu/codelist/ProcessStepGeneralValue /elaboration
charakter ustalenia	ogólnie wiążące https://inspire.ec.europa.eu/codelist/RegulationNatureValue /generallyBinding
profil podstawowy	teren zabudowy zagrodowej teren produkcji w gospodarstwach rolnych teren akwakultury i obsługi rybactwa teren komunikacji teren zieleni urządzonej teren ogrodów działkowych teren infrastruktury technicznej
profil dodatkowy	teren usług teren zieleni naturalnej teren lasu teren wód
maksymalna nadziemna intensywnosc zabudowy	0.8
maksymalny udzial powierzchni zabudowy	60%
maksymalna wysokosc zabudowy	15.0 m

minimalny udzial powierzchni biologicznie czynnej	30%
geometria	
plan	https://www.gov.pl/zagospodarowanieprzestrzenne/app/AktPlanowaniaPrzestrzennego/PL.ZIPPZP.10542/060104-POG/1POG
strefa planistyczna	PL.ZIPPZP.10542_060104-POG_1POG-528SZ_20251110T090000
identifier	https://www.gov.pl/zagospodarowanieprzestrzenne/app/StrefaPlanistyczna/PL.ZIPPZP.10542/060104-POG/1POG-528SZ/20251110T090000
przestrzen nazw	PL.ZIPPZP.10542/060104-POG
lokalny id	1POG-528SZ
wersja id	20251110T090000
poczatek wersji obiektu	2025-11-10T09:00
nazwa	strefa wielofunkcyjna z zabudową zagrodową
oznaczenie	528SZ
symbol	SZ
obowiazuje od	2025-10-24
obowiazuje do	obecnie
status	w opracowaniu https://inspire.ec.europa.eu/codelist/ProcessStepGeneralValue/elaboration
charakter ustalenia	ogólnie wiążące https://inspire.ec.europa.eu/codelist/RegulationNatureValue/generallyBinding
profil podstawowy	teren zabudowy zagrodowej teren produkcji w gospodarstwach rolnych teren akwakultury i obsługi rybactwa teren komunikacji teren zieleni urządzonej teren ogrodów działkowych teren infrastruktury technicznej
profil dodatkowy	teren usług teren zieleni naturalnej teren lasu teren wód
maksymalna nadziemna intensywnosc zabudowy	0.8
maksymalny udzial powierzchni	

zabudowy	60%
maksymalna wysokosc zabudowy	15.0 m
minimalny udzial powierzchni biologicznie czynnej	30%
geometria	
plan	https://www.gov.pl/zagospodarowanieprzestrzenne/app/AktPlanowaniaPrzestrzennego/PL.ZIPPZP.10542/060104-POG/1POG

strefa planistyczna	PL.ZIPPZP.10542_060104-POG_1POG-529SZ_20251110T090000
identifier	https://www.gov.pl/zagospodarowanieprzestrzenne/app/StrefaPlanistyczna/PL.ZIPPZP.10542/060104-POG/1POG-529SZ/20251110T090000
przestrzen nazw	PL.ZIPPZP.10542/060104-POG
lokalny id	1POG-529SZ
wersja id	20251110T090000
poczatek wersji obiektu	2025-11-10T09:00
nazwa	strefa wielofunkcyjna z zabudową zagrodową
oznaczenie	529SZ
symbol	SZ
obowiazuje od	2025-10-24
obowiazuje do	obecnie
status	w opracowaniu https://inspire.ec.europa.eu/codelist/ProcessStepGeneralValue/elaboration
charakter ustalenia	ogólnie wiążące https://inspire.ec.europa.eu/codelist/RegulationNatureValue/generallyBinding
profil podstawowy	teren zabudowy zagrodowej teren produkcji w gospodarstwach rolnych teren akwakultury i obsługi rybactwa teren komunikacji teren zieleni urządzonej teren ogrodów działkowych teren infrastruktury technicznej
profil dodatkowy	teren usług teren zieleni naturalnej teren lasu teren wód
maksymalna nadziemna	

intensywnosc zabudowy	0.8
maksymalny udzial powierzchni zabudowy	60%
maksymalna wysokosc zabudowy	15.0 m
minimalny udzial powierzchni biologicznie czynnej	30%
geometria	
plan	https://www.gov.pl/zagospodarowanieprzestrzenne/app/AktPlanowaniaPrzestrzennego/PL.ZIPPZP.10542/060104-POG/1POG
strefa planistyczna	PL.ZIPPZP.10542_060104-POG_1POG-530SZ_20251110T090000
identifier	https://www.gov.pl/zagospodarowanieprzestrzenne/app/StrefaPlanistyczna/PL.ZIPPZP.10542/060104-POG/1POG-530SZ/20251110T090000
przestrzen nazw	PL.ZIPPZP.10542/060104-POG
lokalny id	1POG-530SZ
wersja id	20251110T090000
poczatek wersji obiektu	2025-11-10T09:00
nazwa	strefa wielofunkcyjna z zabudową zagrodową
oznaczenie	530SZ
symbol	SZ
obowiazuje od	2025-10-24
obowiazuje do	obecnie
status	w opracowaniu https://inspire.ec.europa.eu/codelist/ProcessStepGeneralValue/elaboration
charakter ustalenia	ogólnie wiążące https://inspire.ec.europa.eu/codelist/RegulationNatureValue/generallyBinding
profil podstawowy	teren zabudowy zagrodowej teren produkcji w gospodarstwach rolnych teren akwakultury i obsługi rybactwa teren komunikacji teren zieleni urządzonej teren ogrodów działkowych teren infrastruktury technicznej
profil dodatkowy	teren usług teren zieleni naturalnej

	teren lasu teren wód
maksymalna nadziemna intensywnosc zabudowy	0.8
maksymalny udzial powierzchni zabudowy	60%
maksymalna wysokosc zabudowy	15.0 m
minimalny udzial powierzchni biologicznie czynnej	30%
geometria	
plan	https://www.gov.pl/zagospodarowanieprzestrzenne/app /AktPlanowaniaPrzestrzennego/PL.ZIPPZP.10542/060104-POG/1POG

strefa planistyczna	PL.ZIPPZP.10542_060104-POG_1POG-531SZ_20251110T090000
identifier	https://www.gov.pl/zagospodarowanieprzestrzenne/app /StrefaPlanistyczna/PL.ZIPPZP.10542/060104-POG/1POG-531SZ /20251110T090000
przestrzen nazw	PL.ZIPPZP.10542/060104-POG
lokalny id	1POG-531SZ
wersja id	20251110T090000
poczatek wersji obiektu	2025-11-10T09:00
nazwa	strefa wielofunkcyjna z zabudową zagrodową
oznaczenie	531SZ
symbol	SZ
obowiazuje od	2025-10-24
obowiazuje do	obecnie
status	w opracowaniu https://inspire.ec.europa.eu/codelist/ProcessStepGeneralValue /elaboration
charakter ustalenia	ogólnie wiążące https://inspire.ec.europa.eu/codelist/RegulationNatureValue /generallyBinding
profil podstawowy	teren zabudowy zagrodowej teren produkcji w gospodarstwach rolnych teren akwakultury i obsługi rybactwa teren komunikacji teren zieleni urządzonej teren ogrodów działkowych teren infrastruktury technicznej

profil dodatkowy	teren usług teren zieleni naturalnej teren lasu teren wód
maksymalna nadziemna intensywnosc zabudowy	0.8
maksymalny udzial powierzchni zabudowy	60%
maksymalna wysokosc zabudowy	15.0 m
minimalny udzial powierzchni biologicznie czynnej	30%
geometria	
plan	https://www.gov.pl/zagospodarowanieprzestrzenne/app/AktPlanowaniaPrzestrzennego/PL.ZIPPZP.10542/060104-POG/1POG

strefa planistyczna	PL.ZIPPZP.10542_060104-POG_1POG-532SZ_20251110T090000
identifier	https://www.gov.pl/zagospodarowanieprzestrzenne/app/StrefaPlanistyczna/PL.ZIPPZP.10542/060104-POG/1POG-532SZ/20251110T090000
przestrzen nazw	PL.ZIPPZP.10542/060104-POG
lokalny id	1POG-532SZ
wersja id	20251110T090000
poczatek wersji obiektu	2025-11-10T09:00
nazwa	strefa wielofunkcyjna z zabudową zagrodową
oznaczenie	532SZ
symbol	SZ
obowiazuje od	2025-10-24
obowiazuje do	obecnie
status	w opracowaniu https://inspire.ec.europa.eu/codelist/ProcessStepGeneralValue/elaboration
charakter ustalenia	ogólnie wiążące https://inspire.ec.europa.eu/codelist/RegulationNatureValue/generallyBinding
profil podstawowy	teren zabudowy zagrodowej teren produkcji w gospodarstwach rolnych teren akwakultury i obsługi rybactwa teren komunikacji

	teren zieleni urządzonej teren ogrodów działkowych teren infrastruktury technicznej
profil dodatkowy	teren usług teren zieleni naturalnej teren lasu teren wód
maksymalna nadziemna intensywnosc zabudowy	0.8
maksymalny udzial powierzchni zabudowy	60%
maksymalna wysokosc zabudowy	15.0 m
minimalny udzial powierzchni biologicznie czynnej	30%
geometria	
plan	https://www.gov.pl/zagospodarowanieprzestrzenne/app /AktPlanowaniaPrzestrzennego/PL.ZIPPZP.10542/060104-POG/1POG

strefa planistyczna	PL.ZIPPZP.10542_060104-POG_1POG-533SZ_20251110T090000
identifier	https://www.gov.pl/zagospodarowanieprzestrzenne/app /StrefaPlanistyczna/PL.ZIPPZP.10542/060104-POG/1POG-533SZ /20251110T090000
przestrzen nazw	PL.ZIPPZP.10542/060104-POG
lokalny id	1POG-533SZ
wersja id	20251110T090000
poczatek wersji obiektu	2025-11-10T09:00
nazwa	strefa wielofunkcyjna z zabudową zagrodową
oznaczenie	533SZ
symbol	SZ
obowiazuje od	2025-10-24
obowiazuje do	obecnie
status	w opracowaniu https://inspire.ec.europa.eu/codelist/ProcessStepGeneralValue /elaboration
charakter ustalenia	ogólnie wiążące https://inspire.ec.europa.eu/codelist/RegulationNatureValue /generallyBinding
profil podstawowy	teren zabudowy zagrodowej

	teren produkcji w gospodarstwach rolnych teren akwakultury i obsługi rybactwa teren komunikacji teren zieleni urządzonej teren ogrodów działkowych teren infrastruktury technicznej
profil dodatkowy	teren usług teren zieleni naturalnej teren lasu teren wód
maksymalna nadziemna intensywnosc zabudowy	0.8
maksymalny udzial powierzchni zabudowy	60%
maksymalna wysokosc zabudowy	15.0 m
minimalny udzial powierzchni biologicznie czynnej	30%
geometria	
plan	https://www.gov.pl/zagospodarowanieprzestrzenne/app /AktPlanowaniaPrzestrzennego/PL.ZIPPZP.10542/060104-POG/1POG

strefa planistyczna	PL.ZIPPZP.10542_060104-POG_1POG-534SZ_20251110T090000
identifier	https://www.gov.pl/zagospodarowanieprzestrzenne/app /StrefaPlanistyczna/PL.ZIPPZP.10542/060104-POG/1POG-534SZ /20251110T090000
przestrzen nazw	PL.ZIPPZP.10542/060104-POG
lokalny id	1POG-534SZ
wersja id	20251110T090000
poczatek wersji obiektu	2025-11-10T09:00
nazwa	strefa wielofunkcyjna z zabudową zagrodową
oznaczenie	534SZ
symbol	SZ
obowiazuje od	2025-10-24
obowiazuje do	obecnie
status	w opracowaniu https://inspire.ec.europa.eu/codelist/ProcessStepGeneralValue /elaboration
charakter ustalenia	ogólnie wiążące https://inspire.ec.europa.eu/codelist/RegulationNatureValue

	/generallyBinding
profil podstawowy	teren zabudowy zagrodowej teren produkcji w gospodarstwach rolnych teren akwakultury i obsługi rybactwa teren komunikacji teren zieleni urządzonej teren ogrodów działkowych teren infrastruktury technicznej
profil dodatkowy	teren usług teren zieleni naturalnej teren lasu teren wód
maksymalna nadziemna intensywnosc zabudowy	0.8
maksymalny udzial powierzchni zabudowy	60%
maksymalna wysokosc zabudowy	15.0 m
minimalny udzial powierzchni biologicznie czynnej	30%
geometria	
plan	https://www.gov.pl/zagospodarowanieprzestrzenne/app /AktPlanowaniaPrzestrzennego/PL.ZIPPZP.10542/060104-POG/1POG
strefa planistyczna	PL.ZIPPZP.10542_060104-POG_1POG-535SZ_20251110T090000
identifier	https://www.gov.pl/zagospodarowanieprzestrzenne/app /StrefaPlanistyczna/PL.ZIPPZP.10542/060104-POG/1POG-535SZ /20251110T090000
przestrzen nazw	PL.ZIPPZP.10542/060104-POG
lokalny id	1POG-535SZ
wersja id	20251110T090000
poczatek wersji obiektu	2025-11-10T09:00
nazwa	strefa wielofunkcyjna z zabudową zagrodową
oznaczenie	535SZ
symbol	SZ
obowiazuje od	2025-10-24
obowiazuje do	obecnie
status	w opracowaniu https://inspire.ec.europa.eu/codelist/ProcessStepGeneralValue /elaboration

charakter ustalenia	ogólnie wiążące https://inspire.ec.europa.eu/codelist/RegulationNatureValue/generallyBinding
profil podstawowy	teren zabudowy zagrodowej teren produkcji w gospodarstwach rolnych teren akwakultury i obsługi rybactwa teren komunikacji teren zieleni urządzonej teren ogrodów działkowych teren infrastruktury technicznej
profil dodatkowy	teren usług teren zieleni naturalnej teren lasu teren wód
maksymalna nadziemna intensywnosc zabudowy	0.8
maksymalny udzial powierzchni zabudowy	60%
maksymalna wysokosc zabudowy	15.0 m
minimalny udzial powierzchni biologicznie czynnej	30%
geometria	
plan	https://www.gov.pl/zagospodarowanieprzestrzenne/app/AktPlanowaniaPrzestrzennego/PL.ZIPPZP.10542/060104-POG/1POG

strefa planistyczna	PL.ZIPPZP.10542_060104-POG_1POG-536SZ_20251110T090000
identifier	https://www.gov.pl/zagospodarowanieprzestrzenne/app/StrefaPlanistyczna/PL.ZIPPZP.10542/060104-POG/1POG-536SZ/20251110T090000
przestrzen nazw	PL.ZIPPZP.10542/060104-POG
lokalny id	1POG-536SZ
wersja id	20251110T090000
poczatek wersji obiektu	2025-11-10T09:00
nazwa	strefa wielofunkcyjna z zabudową zagrodową
oznaczenie	536SZ
symbol	SZ
obowiazuje od	2025-10-24
obowiazuje do	obecnie

status	w opracowaniu https://inspire.ec.europa.eu/codelist/ProcessStepGeneralValue/elaboration
charakter ustalenia	ogólnie wiążące https://inspire.ec.europa.eu/codelist/RegulationNatureValue/generallyBinding
profil podstawowy	teren zabudowy zagrodowej teren produkcji w gospodarstwach rolnych teren akwakultury i obsługi rybactwa teren komunikacji teren zieleni urządzonej teren ogrodów działkowych teren infrastruktury technicznej
profil dodatkowy	teren usług teren zieleni naturalnej teren lasu teren wód
maksymalna nadziemna intensywnosc zabudowy	0.8
maksymalny udzial powierzchni zabudowy	60%
maksymalna wysokosc zabudowy	15.0 m
minimalny udzial powierzchni biologicznie czynnej	30%
geometria	
plan	https://www.gov.pl/zagospodarowanieprzestrzenne/app/AktPlanowaniaPrzestrzennego/PL.ZIPPZP.10542/060104-POG/1POG

strefa planistyczna	PL.ZIPPZP.10542_060104-POG_1POG-537SZ_20251110T090000
identifier	https://www.gov.pl/zagospodarowanieprzestrzenne/app/StrefaPlanistyczna/PL.ZIPPZP.10542/060104-POG/1POG-537SZ/20251110T090000
przestrzen nazw	PL.ZIPPZP.10542/060104-POG
lokalny id	1POG-537SZ
wersja id	20251110T090000
poczatek wersji obiektu	2025-11-10T09:00
nazwa	strefa wielofunkcyjna z zabudową zagrodową
oznaczenie	537SZ
symbol	SZ

obowiazuje od	2025-10-24
obowiazuje do	obecnie
status	w opracowaniu https://inspire.ec.europa.eu/codelist/ProcessStepGeneralValue/elaboration
charakter ustalenia	ogólnie wiążące https://inspire.ec.europa.eu/codelist/RegulationNatureValue/generallyBinding
profil podstawowy	teren zabudowy zagrodowej teren produkcji w gospodarstwach rolnych teren akwakultury i obsługi rybactwa teren komunikacji teren zieleni urządzonej teren ogrodów działkowych teren infrastruktury technicznej
profil dodatkowy	teren usług teren zieleni naturalnej teren lasu teren wód
maksymalna nadziemna intensywnosc zabudowy	0.8
maksymalny udzial powierzchni zabudowy	60%
maksymalna wysokosc zabudowy	15.0 m
minimalny udzial powierzchni biologicznie czynnej	30%
geometria	
plan	https://www.gov.pl/zagospodarowanieprzestrzenne/app/AktPlanowaniaPrzestrzennego/PL.ZIPPZP.10542/060104-POG/1POG

strefa planistyczna	PL.ZIPPZP.10542_060104-POG_1POG-538SZ_20251110T090000
identifier	https://www.gov.pl/zagospodarowanieprzestrzenne/app/StrefaPlanistyczna/PL.ZIPPZP.10542/060104-POG/1POG-538SZ/20251110T090000
przestrzen nazw	PL.ZIPPZP.10542/060104-POG
lokalny id	1POG-538SZ
wersja id	20251110T090000
poczatek wersji obiektu	2025-11-10T09:00
nazwa	strefa wielofunkcyjna z zabudową zagrodową

oznaczenie	538SZ
symbol	SZ
obowiazuje od	2025-10-24
obowiazuje do	obecnie
status	w opracowaniu https://inspire.ec.europa.eu/codelist/ProcessStepGeneralValue/elaboration
charakter ustalenia	ogólnie wiążące https://inspire.ec.europa.eu/codelist/RegulationNatureValue/generallyBinding
profil podstawowy	teren zabudowy zagrodowej teren produkcji w gospodarstwach rolnych teren akwakultury i obsługi rybactwa teren komunikacji teren zieleni urządzonej teren ogrodów działkowych teren infrastruktury technicznej
profil dodatkowy	teren usług teren zieleni naturalnej teren lasu teren wód
maksymalna nadziemna intensywnosc zabudowy	0.8
maksymalny udzial powierzchni zabudowy	60%
maksymalna wysokosc zabudowy	15.0 m
minimalny udzial powierzchni biologicznie czynnej	30%
geometria	
plan	https://www.gov.pl/zagospodarowanieprzestrzenne/app/AktPlanowaniaPrzestrzennego/PL.ZIPPZP.10542/060104-POG/1POG

strefa planistyczna	PL.ZIPPZP.10542_060104-POG_1POG-539SZ_20251110T090000
identifier	https://www.gov.pl/zagospodarowanieprzestrzenne/app/StrefaPlanistyczna/PL.ZIPPZP.10542/060104-POG/1POG-539SZ/20251110T090000
przestrzen nazw	PL.ZIPPZP.10542/060104-POG
lokalny id	1POG-539SZ
wersja id	20251110T090000

poczatek wersji obiektu	2025-11-10T09:00
nazwa	strefa wielofunkcyjna z zabudową zagrodową
oznaczenie	539SZ
symbol	SZ
obowiazuje od	2025-10-24
obowiazuje do	obecnie
status	w opracowaniu https://inspire.ec.europa.eu/codelist/ProcessStepGeneralValue/elaboration
charakter ustalenia	ogólnie wiążące https://inspire.ec.europa.eu/codelist/RegulationNatureValue/generallyBinding
profil podstawowy	teren zabudowy zagrodowej teren produkcji w gospodarstwach rolnych teren akwakultury i obsługi rybactwa teren komunikacji teren zieleni urządzonej teren ogrodów działkowych teren infrastruktury technicznej
profil dodatkowy	teren usług teren zieleni naturalnej teren lasu teren wód
maksymalna nadziemna intensywnosc zabudowy	0.8
maksymalny udzial powierzchni zabudowy	60%
maksymalna wysokosc zabudowy	15.0 m
minimalny udzial powierzchni biologicznie czynnej	30%
geometria	
plan	https://www.gov.pl/zagospodarowanieprzestrzenne/app/AktPlanowaniaPrzestrzennego/PL.ZIPPZP.10542/060104-POG/1POG

strefa planistyczna	PL.ZIPPZP.10542_060104-POG_1POG-540SZ_20251110T090000
identifier	https://www.gov.pl/zagospodarowanieprzestrzenne/app/StrefaPlanistyczna/PL.ZIPPZP.10542/060104-POG/1POG-540SZ/20251110T090000
przestrzen nazw	PL.ZIPPZP.10542/060104-POG

lokalny id	1POG-540SZ
wersja id	20251110T090000
poczatek wersji obiektu	2025-11-10T09:00
nazwa	strefa wielofunkcyjna z zabudową zagrodową
oznaczenie	540SZ
symbol	SZ
obowiazuje od	2025-10-24
obowiazuje do	obecnie
status	w opracowaniu https://inspire.ec.europa.eu/codelist/ProcessStepGeneralValue/elaboration
charakter ustalenia	ogólnie wiążące https://inspire.ec.europa.eu/codelist/RegulationNatureValue/generallyBinding
profil podstawowy	teren zabudowy zagrodowej teren produkcji w gospodarstwach rolnych teren akwakultury i obsługi rybactwa teren komunikacji teren zieleni urządzonej teren ogrodów działkowych teren infrastruktury technicznej
profil dodatkowy	teren usług teren zieleni naturalnej teren lasu teren wód
maksymalna nadziemna intensywnosc zabudowy	0.8
maksymalny udzial powierzchni zabudowy	60%
maksymalna wysokosc zabudowy	15.0 m
minimalny udzial powierzchni biologicznie czynnej	30%
geometria	
plan	https://www.gov.pl/zagospodarowanieprzestrzenne/app/AktPlanowaniaPrzestrzennego/PL.ZIPPZP.10542/060104-POG/1POG

strefa planistyczna	PL.ZIPPZP.10542_060104-POG_1POG-541SZ_20251110T090000
identifier	https://www.gov.pl/zagospodarowanieprzestrzenne/app/StrefaPlanistyczna/PL.ZIPPZP.10542/060104-POG/1POG-541SZ

	/20251110T090000
przestrzen nazw	PL.ZIPPZP.10542/060104-POG
lokalny id	1POG-541SZ
wersja id	20251110T090000
poczatek wersji obiektu	2025-11-10T09:00
nazwa	strefa wielofunkcyjna z zabudową zagrodową
oznaczenie	541SZ
symbol	SZ
obowiazuje od	2025-10-24
obowiazuje do	obecnie
status	w opracowaniu https://inspire.ec.europa.eu/codelist/ProcessStepGeneralValue/elaboration
charakter ustalenia	ogólnie wiążące https://inspire.ec.europa.eu/codelist/RegulationNatureValue/generallyBinding
profil podstawowy	teren zabudowy zagrodowej teren produkcji w gospodarstwach rolnych teren akwakultury i obsługi rybactwa teren komunikacji teren zieleni urządzonej teren ogrodów działkowych teren infrastruktury technicznej
profil dodatkowy	teren usług teren zieleni naturalnej teren lasu teren wód
maksymalna nadziemna intensywnosc zabudowy	0.8
maksymalny udzial powierzchni zabudowy	60%
maksymalna wysokosc zabudowy	15.0 m
minimalny udzial powierzchni biologicznie czynnej	30%
geometria	
plan	https://www.gov.pl/zagospodarowanieprzestrzenne/app/AktPlanowaniaPrzestrzennego/PL.ZIPPZP.10542/060104-POG/1POG
strefa planistyczna	PL.ZIPPZP.10542_060104-POG_1POG-542SZ_20251110T090000

identifier	https://www.gov.pl/zagospodarowanieprzestrzenne/app /StrefaPlanistyczna/PL.ZIPPZP.10542/060104-POG/1POG-542SZ /20251110T090000
przestrzen nazw	PL.ZIPPZP.10542/060104-POG
lokalny id	1POG-542SZ
wersja id	20251110T090000
poczatek wersji obiektu	2025-11-10T09:00
nazwa	strefa wielofunkcyjna z zabudową zagrodową
oznaczenie	542SZ
symbol	SZ
obowiazuje od	2025-10-24
obowiazuje do	obecnie
status	w opracowaniu https://inspire.ec.europa.eu/codelist/ProcessStepGeneralValue /elaboration
charakter ustalenia	ogólnie wiążące https://inspire.ec.europa.eu/codelist/RegulationNatureValue /generallyBinding
profil podstawowy	teren zabudowy zagrodowej teren produkcji w gospodarstwach rolnych teren akwakultury i obsługi rybactwa teren komunikacji teren zieleni urządzonej teren ogrodów działkowych teren infrastruktury technicznej
profil dodatkowy	teren usług teren zieleni naturalnej teren lasu teren wód
maksymalna nadziemna intensywnosc zabudowy	0.8
maksymalny udzial powierzchni zabudowy	60%
maksymalna wysokosc zabudowy	15.0 m
minimalny udzial powierzchni biologicznie czynnej	30%
geometria	
plan	https://www.gov.pl/zagospodarowanieprzestrzenne/app

	/AktPlanowaniaPrzestrzennego/PL.ZIPPZP.10542/060104-POG/1POG
strefa planistyczna	PL.ZIPPZP.10542_060104-POG_1POG-543SZ_20251110T090000
identifier	https://www.gov.pl/zagospodarowanieprzestrzenne/app /StrefaPlanistyczna/PL.ZIPPZP.10542/060104-POG/1POG-543SZ /20251110T090000
przestrzen nazw	PL.ZIPPZP.10542/060104-POG
lokalny id	1POG-543SZ
wersja id	20251110T090000
poczatek wersji obiektu	2025-11-10T09:00
nazwa	strefa wielofunkcyjna z zabudową zagrodową
oznaczenie	543SZ
symbol	SZ
obowiazuje od	2025-10-24
obowiazuje do	obecnie
status	w opracowaniu https://inspire.ec.europa.eu/codelist/ProcessStepGeneralValue /elaboration
charakter ustalenia	ogólnie wiążące https://inspire.ec.europa.eu/codelist/RegulationNatureValue /generallyBinding
profil podstawowy	teren zabudowy zagrodowej teren produkcji w gospodarstwach rolnych teren akwakultury i obsługi rybactwa teren komunikacji teren zieleni urządzonej teren ogrodów działkowych teren infrastruktury technicznej
profil dodatkowy	teren usług teren zieleni naturalnej teren lasu teren wód
maksymalna nadziemna intensywnosc zabudowy	0.8
maksymalny udzial powierzchni zabudowy	60%
maksymalna wysokosc zabudowy	15.0 m
minimalny udzial powierzchni biologicznie czynnej	30%
geometria	



plan	https://www.gov.pl/zagospodarowanieprzestrzenne/app /AktPlanowaniaPrzestrzennego/PL.ZIPPZP.10542/060104-POG/1POG

strefa planistyczna	PL.ZIPPZP.10542_060104-POG_1POG-544SZ_20251110T090000
identifier	https://www.gov.pl/zagospodarowanieprzestrzenne/app /StrefaPlanistyczna/PL.ZIPPZP.10542/060104-POG/1POG-544SZ /20251110T090000
przestrzen nazw	PL.ZIPPZP.10542/060104-POG
lokalny id	1POG-544SZ
wersja id	20251110T090000
poczatek wersji obiektu	2025-11-10T09:00
nazwa	strefa wielofunkcyjna z zabudową zagrodową
oznaczenie	544SZ
symbol	SZ
obowiazuje od	2025-10-24
obowiazuje do	obecnie
status	w opracowaniu https://inspire.ec.europa.eu/codelist/ProcessStepGeneralValue /elaboration
charakter ustalenia	ogólnie wiążące https://inspire.ec.europa.eu/codelist/RegulationNatureValue /generallyBinding
profil podstawowy	teren zabudowy zagrodowej teren produkcji w gospodarstwach rolnych teren akwakultury i obsługi rybactwa teren komunikacji teren zieleni urządzonej teren ogrodów działkowych teren infrastruktury technicznej
profil dodatkowy	teren usług teren zieleni naturalnej teren lasu teren wód
maksymalna nadziemna intensywnosc zabudowy	0.8
maksymalny udzial powierzchni zabudowy	60%
maksymalna wysokosc zabudowy	15.0 m

minimalny udzial powierzchni biologicznie czynnej	30%
geometria	
plan	https://www.gov.pl/zagospodarowanieprzestrzenne/app/AktPlanowaniaPrzestrzennego/PL.ZIPPZP.10542/060104-POG/1POG
strefa planistyczna	PL.ZIPPZP.10542_060104-POG_1POG-545SZ_20251110T090000
identifier	https://www.gov.pl/zagospodarowanieprzestrzenne/app/StrefaPlanistyczna/PL.ZIPPZP.10542/060104-POG/1POG-545SZ/20251110T090000
przestrzen nazw	PL.ZIPPZP.10542/060104-POG
lokalny id	1POG-545SZ
wersja id	20251110T090000
poczatek wersji obiektu	2025-11-10T09:00
nazwa	strefa wielofunkcyjna z zabudową zagrodową
oznaczenie	545SZ
symbol	SZ
obowiazuje od	2025-10-24
obowiazuje do	obecnie
status	w opracowaniu https://inspire.ec.europa.eu/codelist/ProcessStepGeneralValue/elaboration
charakter ustalenia	ogólnie wiążące https://inspire.ec.europa.eu/codelist/RegulationNatureValue/generallyBinding
profil podstawowy	teren zabudowy zagrodowej teren produkcji w gospodarstwach rolnych teren akwakultury i obsługi rybactwa teren komunikacji teren zieleni urządzonej teren ogrodów działkowych teren infrastruktury technicznej
profil dodatkowy	teren usług teren zieleni naturalnej teren lasu teren wód
maksymalna nadziemna intensywnosc zabudowy	0.8
maksymalny udzial powierzchni	

zabudowy	60%
maksymalna wysokosc zabudowy	15.0 m
minimalny udzial powierzchni biologicznie czynnej	30%
geometria	
plan	https://www.gov.pl/zagospodarowanieprzestrzenne/app/AktPlanowaniaPrzestrzennego/PL.ZIPPZP.10542/060104-POG/1POG

strefa planistyczna	PL.ZIPPZP.10542_060104-POG_1POG-546SZ_20251110T090000
identifier	https://www.gov.pl/zagospodarowanieprzestrzenne/app/StrefaPlanistyczna/PL.ZIPPZP.10542/060104-POG/1POG-546SZ/20251110T090000
przestrzen nazw	PL.ZIPPZP.10542/060104-POG
lokalny id	1POG-546SZ
wersja id	20251110T090000
poczatek wersji obiektu	2025-11-10T09:00
nazwa	strefa wielofunkcyjna z zabudową zagrodową
oznaczenie	546SZ
symbol	SZ
obowiazuje od	2025-10-24
obowiazuje do	obecnie
status	w opracowaniu https://inspire.ec.europa.eu/codelist/ProcessStepGeneralValue/elaboration
charakter ustalenia	ogólnie wiążące https://inspire.ec.europa.eu/codelist/RegulationNatureValue/generallyBinding
profil podstawowy	teren zabudowy zagrodowej teren produkcji w gospodarstwach rolnych teren akwakultury i obsługi rybactwa teren komunikacji teren zieleni urządzonej teren ogrodów działkowych teren infrastruktury technicznej
profil dodatkowy	teren usług teren zieleni naturalnej teren lasu teren wód
maksymalna nadziemna	

intensywnosc zabudowy	0.8
maksymalny udzial powierzchni zabudowy	60%
maksymalna wysokosc zabudowy	15.0 m
minimalny udzial powierzchni biologicznie czynnej	30%
geometria	
plan	https://www.gov.pl/zagospodarowanieprzestrzenne/app/AktPlanowaniaPrzestrzennego/PL.ZIPPZP.10542/060104-POG/1POG
strefa planistyczna	PL.ZIPPZP.10542_060104-POG_1POG-547SZ_20251110T090000
identifier	https://www.gov.pl/zagospodarowanieprzestrzenne/app/StrefaPlanistyczna/PL.ZIPPZP.10542/060104-POG/1POG-547SZ/20251110T090000
przestrzen nazw	PL.ZIPPZP.10542/060104-POG
lokalny id	1POG-547SZ
wersja id	20251110T090000
poczatek wersji obiektu	2025-11-10T09:00
nazwa	strefa wielofunkcyjna z zabudową zagrodową
oznaczenie	547SZ
symbol	SZ
obowiazuje od	2025-10-24
obowiazuje do	obecnie
status	w opracowaniu https://inspire.ec.europa.eu/codelist/ProcessStepGeneralValue/elaboration
charakter ustalenia	ogólnie wiążące https://inspire.ec.europa.eu/codelist/RegulationNatureValue/generallyBinding
profil podstawowy	teren zabudowy zagrodowej teren produkcji w gospodarstwach rolnych teren akwakultury i obsługi rybactwa teren komunikacji teren zieleni urządzonej teren ogrodów działkowych teren infrastruktury technicznej
profil dodatkowy	teren usług teren zieleni naturalnej

	teren lasu teren wód
maksymalna nadziemna intensywnosc zabudowy	0.8
maksymalny udzial powierzchni zabudowy	60%
maksymalna wysokosc zabudowy	15.0 m
minimalny udzial powierzchni biologicznie czynnej	30%
geometria	
plan	https://www.gov.pl/zagospodarowanieprzestrzenne/app /AktPlanowaniaPrzestrzennego/PL.ZIPPZP.10542/060104-POG/1POG

strefa planistyczna	PL.ZIPPZP.10542_060104-POG_1POG-548SZ_20251110T090000
identifier	https://www.gov.pl/zagospodarowanieprzestrzenne/app /StrefaPlanistyczna/PL.ZIPPZP.10542/060104-POG/1POG-548SZ /20251110T090000
przestrzen nazw	PL.ZIPPZP.10542/060104-POG
lokalny id	1POG-548SZ
wersja id	20251110T090000
poczatek wersji obiektu	2025-11-10T09:00
nazwa	strefa wielofunkcyjna z zabudową zagrodową
oznaczenie	548SZ
symbol	SZ
obowiazuje od	2025-10-24
obowiazuje do	obecnie
status	w opracowaniu https://inspire.ec.europa.eu/codelist/ProcessStepGeneralValue /elaboration
charakter ustalenia	ogólnie wiążące https://inspire.ec.europa.eu/codelist/RegulationNatureValue /generallyBinding
profil podstawowy	teren zabudowy zagrodowej teren produkcji w gospodarstwach rolnych teren akwakultury i obsługi rybactwa teren komunikacji teren zieleni urządzonej teren ogrodów działkowych teren infrastruktury technicznej

profil dodatkowy	teren usług teren zieleni naturalnej teren lasu teren wód
maksymalna nadziemna intensywnosc zabudowy	0.8
maksymalny udzial powierzchni zabudowy	60%
maksymalna wysokosc zabudowy	15.0 m
minimalny udzial powierzchni biologicznie czynnej	30%
geometria	
plan	https://www.gov.pl/zagospodarowanieprzestrzenne/app /AktPlanowaniaPrzestrzennego/PL.ZIPPZP.10542/060104-POG/1POG

strefa planistyczna	PL.ZIPPZP.10542_060104-POG_1POG-549SZ_20251110T090000
identifier	https://www.gov.pl/zagospodarowanieprzestrzenne/app /StrefaPlanistyczna/PL.ZIPPZP.10542/060104-POG/1POG-549SZ /20251110T090000
przestrzen nazw	PL.ZIPPZP.10542/060104-POG
lokalny id	1POG-549SZ
wersja id	20251110T090000
poczatek wersji obiektu	2025-11-10T09:00
nazwa	strefa wielofunkcyjna z zabudową zagrodową
oznaczenie	549SZ
symbol	SZ
obowiazuje od	2025-10-24
obowiazuje do	obecnie
status	w opracowaniu https://inspire.ec.europa.eu/codelist/ProcessStepGeneralValue /elaboration
charakter ustalenia	ogólnie wiążące https://inspire.ec.europa.eu/codelist/RegulationNatureValue /generallyBinding
profil podstawowy	teren zabudowy zagrodowej teren produkcji w gospodarstwach rolnych teren akwakultury i obsługi rybactwa teren komunikacji

	teren zieleni urządzonej teren ogrodów działkowych teren infrastruktury technicznej
profil dodatkowy	teren usług teren zieleni naturalnej teren lasu teren wód
maksymalna nadziemna intensywnosc zabudowy	0.8
maksymalny udzial powierzchni zabudowy	60%
maksymalna wysokosc zabudowy	15.0 m
minimalny udzial powierzchni biologicznie czynnej	30%
geometria	
plan	https://www.gov.pl/zagospodarowanieprzestrzenne/app /AktPlanowaniaPrzestrzennego/PL.ZIPPZP.10542/060104-POG/1POG

strefa planistyczna	PL.ZIPPZP.10542_060104-POG_1POG-550SZ_20251110T090000
identifier	https://www.gov.pl/zagospodarowanieprzestrzenne/app /StrefaPlanistyczna/PL.ZIPPZP.10542/060104-POG/1POG-550SZ /20251110T090000
przestrzen nazw	PL.ZIPPZP.10542/060104-POG
lokalny id	1POG-550SZ
wersja id	20251110T090000
poczatek wersji obiektu	2025-11-10T09:00
nazwa	strefa wielofunkcyjna z zabudową zagrodową
oznaczenie	550SZ
symbol	SZ
obowiazuje od	2025-10-24
obowiazuje do	obecnie
status	w opracowaniu https://inspire.ec.europa.eu/codelist/ProcessStepGeneralValue /elaboration
charakter ustalenia	ogólnie wiążące https://inspire.ec.europa.eu/codelist/RegulationNatureValue /generallyBinding
profil podstawowy	teren zabudowy zagrodowej

	teren produkcji w gospodarstwach rolnych teren akwakultury i obsługi rybactwa teren komunikacji teren zieleni urządzonej teren ogrodów działkowych teren infrastruktury technicznej
profil dodatkowy	teren usług teren zieleni naturalnej teren lasu teren wód
maksymalna nadziemna intensywnosc zabudowy	0.8
maksymalny udzial powierzchni zabudowy	60%
maksymalna wysokosc zabudowy	15.0 m
minimalny udzial powierzchni biologicznie czynnej	30%
geometria	
plan	https://www.gov.pl/zagospodarowanieprzestrzenne/app/AktPlanowaniaPrzestrzennego/PL.ZIPPZP.10542/060104-POG/1POG

strefa planistyczna	PL.ZIPPZP.10542_060104-POG_1POG-551SZ_20251110T090000
identifier	https://www.gov.pl/zagospodarowanieprzestrzenne/app/StrefaPlanistyczna/PL.ZIPPZP.10542/060104-POG/1POG-551SZ/20251110T090000
przestrzen nazw	PL.ZIPPZP.10542/060104-POG
lokalny id	1POG-551SZ
wersja id	20251110T090000
poczatek wersji obiektu	2025-11-10T09:00
nazwa	strefa wielofunkcyjna z zabudową zagrodową
oznaczenie	551SZ
symbol	SZ
obowiazuje od	2025-10-24
obowiazuje do	obecnie
status	w opracowaniu https://inspire.ec.europa.eu/codelist/ProcessStepGeneralValue/elaboration
charakter ustalenia	ogólnie wiążące https://inspire.ec.europa.eu/codelist/RegulationNatureValue

	/generallyBinding
profil podstawowy	teren zabudowy zagrodowej teren produkcji w gospodarstwach rolnych teren akwakultury i obsługi rybactwa teren komunikacji teren zieleni urządzonej teren ogrodów działkowych teren infrastruktury technicznej
profil dodatkowy	teren usług teren zieleni naturalnej teren lasu teren wód
maksymalna nadziemna intensywnosc zabudowy	0.8
maksymalny udzial powierzchni zabudowy	60%
maksymalna wysokosc zabudowy	15.0 m
minimalny udzial powierzchni biologicznie czynnej	30%
geometria	
plan	https://www.gov.pl/zagospodarowanieprzestrzenne/app /AktPlanowaniaPrzestrzennego/PL.ZIPPZP.10542/060104-POG/1POG
strefa planistyczna	PL.ZIPPZP.10542_060104-POG_1POG-552SZ_20251110T090000
identifier	https://www.gov.pl/zagospodarowanieprzestrzenne/app /StrefaPlanistyczna/PL.ZIPPZP.10542/060104-POG/1POG-552SZ /20251110T090000
przestrzen nazw	PL.ZIPPZP.10542/060104-POG
lokalny id	1POG-552SZ
wersja id	20251110T090000
poczatek wersji obiektu	2025-11-10T09:00
nazwa	strefa wielofunkcyjna z zabudową zagrodową
oznaczenie	552SZ
symbol	SZ
obowiazuje od	2025-10-24
obowiazuje do	obecnie
status	w opracowaniu https://inspire.ec.europa.eu/codelist/ProcessStepGeneralValue /elaboration

charakter ustalenia	ogólnie wiążące https://inspire.ec.europa.eu/codelist/RegulationNatureValue/generallyBinding
profil podstawowy	teren zabudowy zagrodowej teren produkcji w gospodarstwach rolnych teren akwakultury i obsługi rybactwa teren komunikacji teren zieleni urządzonej teren ogrodów działkowych teren infrastruktury technicznej
profil dodatkowy	teren usług teren zieleni naturalnej teren lasu teren wód
maksymalna nadziemna intensywnosc zabudowy	0.8
maksymalny udzial powierzchni zabudowy	60%
maksymalna wysokosc zabudowy	15.0 m
minimalny udzial powierzchni biologicznie czynnej	30%
geometria	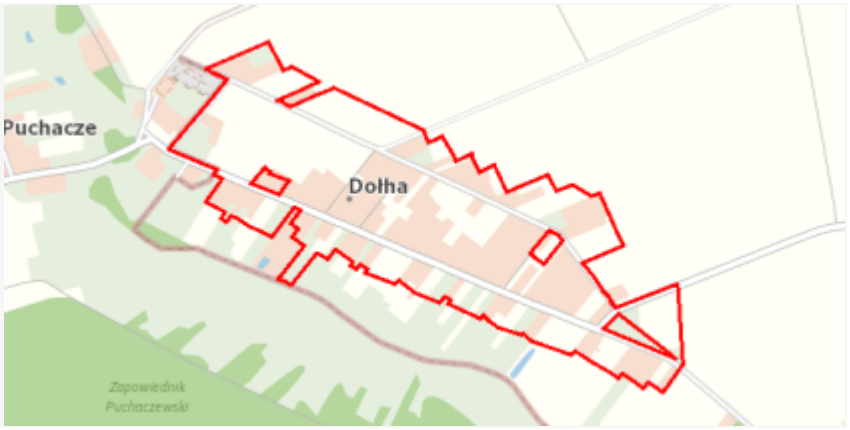
plan	https://www.gov.pl/zagospodarowanieprzestrzenne/app/AktPlanowaniaPrzestrzennego/PL.ZIPPZP.10542/060104-POG/1POG

strefa planistyczna	PL.ZIPPZP.10542_060104-POG_1POG-553SZ_20251110T090000
identifier	https://www.gov.pl/zagospodarowanieprzestrzenne/app/StrefaPlanistyczna/PL.ZIPPZP.10542/060104-POG/1POG-553SZ/20251110T090000
przestrzen nazw	PL.ZIPPZP.10542/060104-POG
lokalny id	1POG-553SZ
wersja id	20251110T090000
poczatek wersji obiektu	2025-11-10T09:00
nazwa	strefa wielofunkcyjna z zabudową zagrodową
oznaczenie	553SZ
symbol	SZ
obowiazuje od	2025-10-24
obowiazuje do	obecnie

status	w opracowaniu https://inspire.ec.europa.eu/codelist/ProcessStepGeneralValue/elaboration
charakter ustalenia	ogólnie wiążące https://inspire.ec.europa.eu/codelist/RegulationNatureValue/generallyBinding
profil podstawowy	teren zabudowy zagrodowej teren produkcji w gospodarstwach rolnych teren akwakultury i obsługi rybactwa teren komunikacji teren zieleni urządzonej teren ogrodów działkowych teren infrastruktury technicznej
profil dodatkowy	teren usług teren zieleni naturalnej teren lasu teren wód
maksymalna nadziemna intensywnosc zabudowy	0.8
maksymalny udzial powierzchni zabudowy	60%
maksymalna wysokosc zabudowy	15.0 m
minimalny udzial powierzchni biologicznie czynnej	30%
geometria	
plan	https://www.gov.pl/zagospodarowanieprzestrzenne/app/AktPlanowaniaPrzestrzennego/PL.ZIPPZP.10542/060104-POG/1POG

strefa planistyczna	PL.ZIPPZP.10542_060104-POG_1POG-554SZ_20251110T090000
identifier	https://www.gov.pl/zagospodarowanieprzestrzenne/app/StrefaPlanistyczna/PL.ZIPPZP.10542/060104-POG/1POG-554SZ/20251110T090000
przestrzen nazw	PL.ZIPPZP.10542/060104-POG
lokalny id	1POG-554SZ
wersja id	20251110T090000
poczatek wersji obiektu	2025-11-10T09:00
nazwa	strefa wielofunkcyjna z zabudową zagrodową
oznaczenie	554SZ
symbol	SZ

obowiazuje od	2025-10-24
obowiazuje do	obecnie
status	w opracowaniu https://inspire.ec.europa.eu/codelist/ProcessStepGeneralValue/elaboration
charakter ustalenia	ogólnie wiążące https://inspire.ec.europa.eu/codelist/RegulationNatureValue/generallyBinding
profil podstawowy	teren zabudowy zagrodowej teren produkcji w gospodarstwach rolnych teren akwakultury i obsługi rybactwa teren komunikacji teren zieleni urządzonej teren ogrodów działkowych teren infrastruktury technicznej
profil dodatkowy	teren usług teren zieleni naturalnej teren lasu teren wód
maksymalna nadziemna intensywnosc zabudowy	0.8
maksymalny udzial powierzchni zabudowy	60%
maksymalna wysokosc zabudowy	15.0 m
minimalny udzial powierzchni biologicznie czynnej	30%
geometria	
plan	https://www.gov.pl/zagospodarowanieprzestrzenne/app/AktPlanowaniaPrzestrzennego/PL.ZIPPZP.10542/060104-POG/1POG

strefa planistyczna	PL.ZIPPZP.10542_060104-POG_1POG-555SZ_20251110T090000
identifier	https://www.gov.pl/zagospodarowanieprzestrzenne/app/StrefaPlanistyczna/PL.ZIPPZP.10542/060104-POG/1POG-555SZ/20251110T090000
przestrzen nazw	PL.ZIPPZP.10542/060104-POG
lokalny id	1POG-555SZ
wersja id	20251110T090000
poczatek wersji obiektu	2025-11-10T09:00
nazwa	strefa wielofunkcyjna z zabudową zagrodową

oznaczenie	555SZ
symbol	SZ
obowiazuje od	2025-10-24
obowiazuje do	obecnie
status	w opracowaniu https://inspire.ec.europa.eu/codelist/ProcessStepGeneralValue/elaboration
charakter ustalenia	ogólnie wiążące https://inspire.ec.europa.eu/codelist/RegulationNatureValue/generallyBinding
profil podstawowy	teren zabudowy zagrodowej teren produkcji w gospodarstwach rolnych teren akwakultury i obsługi rybactwa teren komunikacji teren zieleni urządzonej teren ogrodów działkowych teren infrastruktury technicznej
profil dodatkowy	teren usług teren zieleni naturalnej teren lasu teren wód
maksymalna nadziemna intensywnosc zabudowy	0.8
maksymalny udzial powierzchni zabudowy	60%
maksymalna wysokosc zabudowy	15.0 m
minimalny udzial powierzchni biologicznie czynnej	30%
geometria	
plan	https://www.gov.pl/zagospodarowanieprzestrzenne/app/AktPlanowaniaPrzestrzennego/PL.ZIPPZP.10542/060104-POG/1POG

strefa planistyczna	PL.ZIPPZP.10542_060104-POG_1POG-556SZ_20251110T090000
identifier	https://www.gov.pl/zagospodarowanieprzestrzenne/app/StrefaPlanistyczna/PL.ZIPPZP.10542/060104-POG/1POG-556SZ/20251110T090000
przestrzen nazw	PL.ZIPPZP.10542/060104-POG
lokalny id	1POG-556SZ
wersja id	20251110T090000

poczatek wersji obiektu	2025-11-10T09:00
nazwa	strefa wielofunkcyjna z zabudową zagrodową
oznaczenie	556SZ
symbol	SZ
obowiazuje od	2025-10-24
obowiazuje do	obecnie
status	w opracowaniu https://inspire.ec.europa.eu/codelist/ProcessStepGeneralValue/elaboration
charakter ustalenia	ogólnie wiążące https://inspire.ec.europa.eu/codelist/RegulationNatureValue/generallyBinding
profil podstawowy	teren zabudowy zagrodowej teren produkcji w gospodarstwach rolnych teren akwakultury i obsługi rybactwa teren komunikacji teren zieleni urządzonej teren ogrodów działkowych teren infrastruktury technicznej
profil dodatkowy	teren usług teren zieleni naturalnej teren lasu teren wód
maksymalna nadziemna intensywnosc zabudowy	0.8
maksymalny udzial powierzchni zabudowy	60%
maksymalna wysokosc zabudowy	15.0 m
minimalny udzial powierzchni biologicznie czynnej	30%
geometria	
plan	https://www.gov.pl/zagospodarowanieprzestrzenne/app/AktPlanowaniaPrzestrzennego/PL.ZIPPZP.10542/060104-POG/1POG

strefa planistyczna	PL.ZIPPZP.10542_060104-POG_1POG-557SZ_20251110T090000
identifier	https://www.gov.pl/zagospodarowanieprzestrzenne/app/StrefaPlanistyczna/PL.ZIPPZP.10542/060104-POG/1POG-557SZ/20251110T090000
przestrzen nazw	PL.ZIPPZP.10542/060104-POG

lokalny id	1POG-557SZ
wersja id	20251110T090000
poczatek wersji obiektu	2025-11-10T09:00
nazwa	strefa wielofunkcyjna z zabudową zagrodową
oznaczenie	557SZ
symbol	SZ
obowiazuje od	2025-10-24
obowiazuje do	obecnie
status	w opracowaniu https://inspire.ec.europa.eu/codelist/ProcessStepGeneralValue/elaboration
charakter ustalenia	ogólnie wiążące https://inspire.ec.europa.eu/codelist/RegulationNatureValue/generallyBinding
profil podstawowy	teren zabudowy zagrodowej teren produkcji w gospodarstwach rolnych teren akwakultury i obsługi rybactwa teren komunikacji teren zieleni urządzonej teren ogrodów działkowych teren infrastruktury technicznej
profil dodatkowy	teren usług teren zieleni naturalnej teren lasu teren wód
maksymalna nadziemna intensywnosc zabudowy	0.8
maksymalny udzial powierzchni zabudowy	60%
maksymalna wysokosc zabudowy	15.0 m
minimalny udzial powierzchni biologicznie czynnej	30%
geometria	
plan	https://www.gov.pl/zagospodarowanieprzestrzenne/app/AktPlanowaniaPrzestrzennego/PL.ZIPPZP.10542/060104-POG/1POG

strefa planistyczna	PL.ZIPPZP.10542_060104-POG_1POG-558SZ_20251110T090000
identifier	https://www.gov.pl/zagospodarowanieprzestrzenne/app/StrefaPlanistyczna/PL.ZIPPZP.10542/060104-POG/1POG-558SZ

	/20251110T090000
przestrzen nazw	PL.ZIPPZP.10542/060104-POG
lokalny id	1POG-558SZ
wersja id	20251110T090000
poczatek wersji obiektu	2025-11-10T09:00
nazwa	strefa wielofunkcyjna z zabudową zagrodową
oznaczenie	558SZ
symbol	SZ
obowiazuje od	2025-10-24
obowiazuje do	obecnie
status	w opracowaniu https://inspire.ec.europa.eu/codelist/ProcessStepGeneralValue/elaboration
charakter ustalenia	ogólnie wiążące https://inspire.ec.europa.eu/codelist/RegulationNatureValue/generallyBinding
profil podstawowy	teren zabudowy zagrodowej teren produkcji w gospodarstwach rolnych teren akwakultury i obsługi rybactwa teren komunikacji teren zieleni urządzonej teren ogrodów działkowych teren infrastruktury technicznej
profil dodatkowy	teren usług teren zieleni naturalnej teren lasu teren wód
maksymalna nadziemna intensywnosc zabudowy	0.8
maksymalny udzial powierzchni zabudowy	60%
maksymalna wysokosc zabudowy	15.0 m
minimalny udzial powierzchni biologicznie czynnej	30%
geometria	
plan	https://www.gov.pl/zagospodarowanieprzestrzenne/app/AktPlanowaniaPrzestrzennego/PL.ZIPPZP.10542/060104-POG/1POG
strefa planistyczna	PL.ZIPPZP.10542_060104-POG_1POG-559SZ_20251110T090000

identifier	https://www.gov.pl/zagospodarowanieprzestrzenne/app/StrefaPlanistyczna/PL.ZIPPZP.10542/060104-POG/1POG-559SZ/20251110T090000
przestrzen nazw	PL.ZIPPZP.10542/060104-POG
lokalny id	1POG-559SZ
wersja id	20251110T090000
poczatek wersji obiektu	2025-11-10T09:00
nazwa	strefa wielofunkcyjna z zabudową zagrodową
oznaczenie	559SZ
symbol	SZ
obowiazuje od	2025-10-24
obowiazuje do	obecnie
status	w opracowaniu https://inspire.ec.europa.eu/codelist/ProcessStepGeneralValue/elaboration
charakter ustalenia	ogólnie wiążące https://inspire.ec.europa.eu/codelist/RegulationNatureValue/generallyBinding
profil podstawowy	teren zabudowy zagrodowej teren produkcji w gospodarstwach rolnych teren akwakultury i obsługi rybactwa teren komunikacji teren zieleni urządzonej teren ogrodów działkowych teren infrastruktury technicznej
profil dodatkowy	teren usług teren zieleni naturalnej teren lasu teren wód
maksymalna nadziemna intensywnosc zabudowy	0.8
maksymalny udzial powierzchni zabudowy	60%
maksymalna wysokosc zabudowy	15.0 m
minimalny udzial powierzchni biologicznie czynnej	30%
geometria	
plan	https://www.gov.pl/zagospodarowanieprzestrzenne/app

	/AktPlanowaniaPrzestrzennego/PL.ZIPPZP.10542/060104-POG/1POG
strefa planistyczna	PL.ZIPPZP.10542_060104-POG_1POG-560SZ_20251110T090000
identifier	https://www.gov.pl/zagospodarowanieprzestrzenne/app /StrefaPlanistyczna/PL.ZIPPZP.10542/060104-POG/1POG-560SZ /20251110T090000
przestrzen nazw	PL.ZIPPZP.10542/060104-POG
lokalny id	1POG-560SZ
wersja id	20251110T090000
poczatek wersji obiektu	2025-11-10T09:00
nazwa	strefa wielofunkcyjna z zabudową zagrodową
oznaczenie	560SZ
symbol	SZ
obowiazuje od	2025-10-24
obowiazuje do	obecnie
status	w opracowaniu https://inspire.ec.europa.eu/codelist/ProcessStepGeneralValue /elaboration
charakter ustalenia	ogólnie wiążące https://inspire.ec.europa.eu/codelist/RegulationNatureValue /generallyBinding
profil podstawowy	teren zabudowy zagrodowej teren produkcji w gospodarstwach rolnych teren akwakultury i obsługi rybactwa teren komunikacji teren zieleni urządzonej teren ogrodów działkowych teren infrastruktury technicznej
profil dodatkowy	teren usług teren zieleni naturalnej teren lasu teren wód
maksymalna nadziemna intensywnosc zabudowy	0.8
maksymalny udzial powierzchni zabudowy	60%
maksymalna wysokosc zabudowy	15.0 m
minimalny udzial powierzchni biologicznie czynnej	30%
geometria	



plan	https://www.gov.pl/zagospodarowanieprzestrzenne/app/AktPlanowaniaPrzestrzennego/PL.ZIPPZP.10542/060104-POG/1POG
strefa planistyczna	PL.ZIPPZP.10542_060104-POG_1POG-561SZ_20251110T090000
identifier	https://www.gov.pl/zagospodarowanieprzestrzenne/app/StrefaPlanistyczna/PL.ZIPPZP.10542/060104-POG/1POG-561SZ/20251110T090000
przestrzen nazw	PL.ZIPPZP.10542/060104-POG
lokalny id	1POG-561SZ
wersja id	20251110T090000
poczatek wersji obiektu	2025-11-10T09:00
nazwa	strefa wielofunkcyjna z zabudową zagrodową
oznaczenie	561SZ
symbol	SZ
obowiazuje od	2025-10-24
obowiazuje do	obecnie
status	w opracowaniu https://inspire.ec.europa.eu/codelist/ProcessStepGeneralValue/elaboration
charakter ustalenia	ogólnie wiążące https://inspire.ec.europa.eu/codelist/RegulationNatureValue/generallyBinding
profil podstawowy	teren zabudowy zagrodowej teren produkcji w gospodarstwach rolnych teren akwakultury i obsługi rybactwa teren komunikacji teren zieleni urządzonej teren ogrodów działkowych teren infrastruktury technicznej
profil dodatkowy	teren usług teren zieleni naturalnej teren lasu teren wód
maksymalna nadziemna intensywnosc zabudowy	0.8
maksymalny udzial powierzchni zabudowy	60%
maksymalna wysokosc zabudowy	15.0 m

minimalny udzial powierzchni biologicznie czynnej	30%
geometria	
plan	https://www.gov.pl/zagospodarowanieprzestrzenne/app/AktPlanowaniaPrzestrzennego/PL.ZIPPZP.10542/060104-POG/1POG
strefa planistyczna	PL.ZIPPZP.10542_060104-POG_1POG-562SZ_20251110T090000
identifier	https://www.gov.pl/zagospodarowanieprzestrzenne/app/StrefaPlanistyczna/PL.ZIPPZP.10542/060104-POG/1POG-562SZ/20251110T090000
przestrzen nazw	PL.ZIPPZP.10542/060104-POG
lokalny id	1POG-562SZ
wersja id	20251110T090000
poczatek wersji obiektu	2025-11-10T09:00
nazwa	strefa wielofunkcyjna z zabudową zagrodową
oznaczenie	562SZ
symbol	SZ
obowiazuje od	2025-10-24
obowiazuje do	obecnie
status	w opracowaniu https://inspire.ec.europa.eu/codelist/ProcessStepGeneralValue/elaboration
charakter ustalenia	ogólnie wiążące https://inspire.ec.europa.eu/codelist/RegulationNatureValue/generallyBinding
profil podstawowy	teren zabudowy zagrodowej teren produkcji w gospodarstwach rolnych teren akwakultury i obsługi rybactwa teren komunikacji teren zieleni urządzonej teren ogrodów działkowych teren infrastruktury technicznej
profil dodatkowy	teren usług teren zieleni naturalnej teren lasu teren wód
maksymalna nadziemna intensywnosc zabudowy	0.8
maksymalny udzial powierzchni	

zabudowy	60%
maksymalna wysokosc zabudowy	15.0 m
minimalny udzial powierzchni biologicznie czynnej	30%
geometria	
plan	https://www.gov.pl/zagospodarowanieprzestrzenne/app/AktPlanowaniaPrzestrzennego/PL.ZIPPZP.10542/060104-POG/1POG

strefa planistyczna	PL.ZIPPZP.10542_060104-POG_1POG-563SZ_20251110T090000
identifier	https://www.gov.pl/zagospodarowanieprzestrzenne/app/StrefaPlanistyczna/PL.ZIPPZP.10542/060104-POG/1POG-563SZ/20251110T090000
przestrzen nazw	PL.ZIPPZP.10542/060104-POG
lokalny id	1POG-563SZ
wersja id	20251110T090000
poczatek wersji obiektu	2025-11-10T09:00
nazwa	strefa wielofunkcyjna z zabudową zagrodową
oznaczenie	563SZ
symbol	SZ
obowiazuje od	2025-10-24
obowiazuje do	obecnie
status	w opracowaniu https://inspire.ec.europa.eu/codelist/ProcessStepGeneralValue/elaboration
charakter ustalenia	ogólnie wiążące https://inspire.ec.europa.eu/codelist/RegulationNatureValue/generallyBinding
profil podstawowy	teren zabudowy zagrodowej teren produkcji w gospodarstwach rolnych teren akwakultury i obsługi rybactwa teren komunikacji teren zieleni urządzonej teren ogrodów działkowych teren infrastruktury technicznej
profil dodatkowy	teren usług teren zieleni naturalnej teren lasu teren wód
maksymalna nadziemna	

intensywnosc zabudowy	0.8
maksymalny udzial powierzchni zabudowy	60%
maksymalna wysokosc zabudowy	15.0 m
minimalny udzial powierzchni biologicznie czynnej	30%
geometria	
plan	https://www.gov.pl/zagospodarowanieprzestrzenne/app/AktPlanowaniaPrzestrzennego/PL.ZIPPZP.10542/060104-POG/1POG
strefa planistyczna	PL.ZIPPZP.10542_060104-POG_1POG-564SZ_20251110T090000
identifier	https://www.gov.pl/zagospodarowanieprzestrzenne/app/StrefaPlanistyczna/PL.ZIPPZP.10542/060104-POG/1POG-564SZ/20251110T090000
przestrzen nazw	PL.ZIPPZP.10542/060104-POG
lokalny id	1POG-564SZ
wersja id	20251110T090000
poczatek wersji obiektu	2025-11-10T09:00
nazwa	strefa wielofunkcyjna z zabudową zagrodową
oznaczenie	564SZ
symbol	SZ
obowiazuje od	2025-10-24
obowiazuje do	obecnie
status	w opracowaniu https://inspire.ec.europa.eu/codelist/ProcessStepGeneralValue/elaboration
charakter ustalenia	ogólnie wiążące https://inspire.ec.europa.eu/codelist/RegulationNatureValue/generallyBinding
profil podstawowy	teren zabudowy zagrodowej teren produkcji w gospodarstwach rolnych teren akwakultury i obsługi rybactwa teren komunikacji teren zieleni urządzonej teren ogrodów działkowych teren infrastruktury technicznej
profil dodatkowy	teren usług teren zieleni naturalnej

	teren lasu teren wód
maksymalna nadziemna intensywnosc zabudowy	0.8
maksymalny udzial powierzchni zabudowy	60%
maksymalna wysokosc zabudowy	15.0 m
minimalny udzial powierzchni biologicznie czynnej	30%
geometria	
plan	https://www.gov.pl/zagospodarowanieprzestrzenne/app /AktPlanowaniaPrzestrzennego/PL.ZIPPZP.10542/060104-POG/1POG

strefa planistyczna	PL.ZIPPZP.10542_060104-POG_1POG-565SZ_20251110T090000
identifier	https://www.gov.pl/zagospodarowanieprzestrzenne/app /StrefaPlanistyczna/PL.ZIPPZP.10542/060104-POG/1POG-565SZ /20251110T090000
przestrzen nazw	PL.ZIPPZP.10542/060104-POG
lokalny id	1POG-565SZ
wersja id	20251110T090000
poczatek wersji obiektu	2025-11-10T09:00
nazwa	strefa wielofunkcyjna z zabudową zagrodową
oznaczenie	565SZ
symbol	SZ
obowiazuje od	2025-10-24
obowiazuje do	obecnie
status	w opracowaniu https://inspire.ec.europa.eu/codelist/ProcessStepGeneralValue /elaboration
charakter ustalenia	ogólnie wiążące https://inspire.ec.europa.eu/codelist/RegulationNatureValue /generallyBinding
profil podstawowy	teren zabudowy zagrodowej teren produkcji w gospodarstwach rolnych teren akwakultury i obsługi rybactwa teren komunikacji teren zieleni urządzonej teren ogrodów działkowych teren infrastruktury technicznej

profil dodatkowy	teren usług teren zieleni naturalnej teren lasu teren wód
maksymalna nadziemna intensywnosc zabudowy	0.8
maksymalny udzial powierzchni zabudowy	60%
maksymalna wysokosc zabudowy	15.0 m
minimalny udzial powierzchni biologicznie czynnej	30%
geometria	
plan	https://www.gov.pl/zagospodarowanieprzestrzenne/app /AktPlanowaniaPrzestrzennego/PL.ZIPPZP.10542/060104-POG/1POG

strefa planistyczna	PL.ZIPPZP.10542_060104-POG_1POG-566SZ_20251110T090000
identifier	https://www.gov.pl/zagospodarowanieprzestrzenne/app /StrefaPlanistyczna/PL.ZIPPZP.10542/060104-POG/1POG-566SZ /20251110T090000
przestrzen nazw	PL.ZIPPZP.10542/060104-POG
lokalny id	1POG-566SZ
wersja id	20251110T090000
poczatek wersji obiektu	2025-11-10T09:00
nazwa	strefa wielofunkcyjna z zabudową zagrodową
oznaczenie	566SZ
symbol	SZ
obowiazuje od	2025-10-24
obowiazuje do	obecnie
status	w opracowaniu https://inspire.ec.europa.eu/codelist/ProcessStepGeneralValue /elaboration
charakter ustalenia	ogólnie wiążące https://inspire.ec.europa.eu/codelist/RegulationNatureValue /generallyBinding
profil podstawowy	teren zabudowy zagrodowej teren produkcji w gospodarstwach rolnych teren akwakultury i obsługi rybactwa teren komunikacji

	teren zieleni urządzonej teren ogrodów działkowych teren infrastruktury technicznej
profil dodatkowy	teren usług teren zieleni naturalnej teren lasu teren wód
maksymalna nadziemna intensywnosc zabudowy	0.8
maksymalny udzial powierzchni zabudowy	60%
maksymalna wysokosc zabudowy	15.0 m
minimalny udzial powierzchni biologicznie czynnej	30%
geometria	
plan	https://www.gov.pl/zagospodarowanieprzestrzenne/app /AktPlanowaniaPrzestrzennego/PL.ZIPPZP.10542/060104-POG/1POG

strefa planistyczna	PL.ZIPPZP.10542_060104-POG_1POG-567SZ_20251110T090000
identifier	https://www.gov.pl/zagospodarowanieprzestrzenne/app /StrefaPlanistyczna/PL.ZIPPZP.10542/060104-POG/1POG-567SZ /20251110T090000
przestrzen nazw	PL.ZIPPZP.10542/060104-POG
lokalny id	1POG-567SZ
wersja id	20251110T090000
poczatek wersji obiektu	2025-11-10T09:00
nazwa	strefa wielofunkcyjna z zabudową zagrodową
oznaczenie	567SZ
symbol	SZ
obowiazuje od	2025-10-24
obowiazuje do	obecnie
status	w opracowaniu https://inspire.ec.europa.eu/codelist/ProcessStepGeneralValue /elaboration
charakter ustalenia	ogólnie wiążące https://inspire.ec.europa.eu/codelist/RegulationNatureValue /generallyBinding
profil podstawowy	teren zabudowy zagrodowej

	teren produkcji w gospodarstwach rolnych teren akwakultury i obsługi rybactwa teren komunikacji teren zieleni urządzonej teren ogrodów działkowych teren infrastruktury technicznej
profil dodatkowy	teren usług teren zieleni naturalnej teren lasu teren wód
maksymalna nadziemna intensywnosc zabudowy	0.8
maksymalny udzial powierzchni zabudowy	60%
maksymalna wysokosc zabudowy	15.0 m
minimalny udzial powierzchni biologicznie czynnej	30%
geometria	
plan	https://www.gov.pl/zagospodarowanieprzestrzenne/app/AktPlanowaniaPrzestrzennego/PL.ZIPPZP.10542/060104-POG/1POG

strefa planistyczna	PL.ZIPPZP.10542_060104-POG_1POG-568SZ_20251110T090000
identifier	https://www.gov.pl/zagospodarowanieprzestrzenne/app/StrefaPlanistyczna/PL.ZIPPZP.10542/060104-POG/1POG-568SZ/20251110T090000
przestrzen nazw	PL.ZIPPZP.10542/060104-POG
lokalny id	1POG-568SZ
wersja id	20251110T090000
poczatek wersji obiektu	2025-11-10T09:00
nazwa	strefa wielofunkcyjna z zabudową zagrodową
oznaczenie	568SZ
symbol	SZ
obowiazuje od	2025-10-24
obowiazuje do	obecnie
status	w opracowaniu https://inspire.ec.europa.eu/codelist/ProcessStepGeneralValue/elaboration
charakter ustalenia	ogólnie wiążące https://inspire.ec.europa.eu/codelist/RegulationNatureValue

	/generallyBinding
profil podstawowy	teren zabudowy zagrodowej teren produkcji w gospodarstwach rolnych teren akwakultury i obsługi rybactwa teren komunikacji teren zieleni urządzonej teren ogrodów działkowych teren infrastruktury technicznej
profil dodatkowy	teren usług teren zieleni naturalnej teren lasu teren wód
maksymalna nadziemna intensywnosc zabudowy	0.8
maksymalny udzial powierzchni zabudowy	60%
maksymalna wysokosc zabudowy	15.0 m
minimalny udzial powierzchni biologicznie czynnej	30%
geometria	
plan	https://www.gov.pl/zagospodarowanieprzestrzenne/app /AktPlanowaniaPrzestrzennego/PL.ZIPPZP.10542/060104-POG/1POG
strefa planistyczna	PL.ZIPPZP.10542_060104-POG_1POG-569SZ_20251110T090000
identifier	https://www.gov.pl/zagospodarowanieprzestrzenne/app /StrefaPlanistyczna/PL.ZIPPZP.10542/060104-POG/1POG-569SZ /20251110T090000
przestrzen nazw	PL.ZIPPZP.10542/060104-POG
lokalny id	1POG-569SZ
wersja id	20251110T090000
poczatek wersji obiektu	2025-11-10T09:00
nazwa	strefa wielofunkcyjna z zabudową zagrodową
oznaczenie	569SZ
symbol	SZ
obowiazuje od	2025-10-24
obowiazuje do	obecnie
status	w opracowaniu https://inspire.ec.europa.eu/codelist/ProcessStepGeneralValue /elaboration

charakter ustalenia	ogólnie wiążące https://inspire.ec.europa.eu/codelist/RegulationNatureValue/generallyBinding
profil podstawowy	teren zabudowy zagrodowej teren produkcji w gospodarstwach rolnych teren akwakultury i obsługi rybactwa teren komunikacji teren zieleni urządzonej teren ogrodów działkowych teren infrastruktury technicznej
profil dodatkowy	teren usług teren zieleni naturalnej teren lasu teren wód
maksymalna nadziemna intensywnosc zabudowy	0.8
maksymalny udzial powierzchni zabudowy	60%
maksymalna wysokosc zabudowy	15.0 m
minimalny udzial powierzchni biologicznie czynnej	30%
geometria	
plan	https://www.gov.pl/zagospodarowanieprzestrzenne/app/AktPlanowaniaPrzestrzennego/PL.ZIPPZP.10542/060104-POG/1POG

strefa planistyczna	PL.ZIPPZP.10542_060104-POG_1POG-570SZ_20251110T090000
identifier	https://www.gov.pl/zagospodarowanieprzestrzenne/app/StrefaPlanistyczna/PL.ZIPPZP.10542/060104-POG/1POG-570SZ/20251110T090000
przestrzen nazw	PL.ZIPPZP.10542/060104-POG
lokalny id	1POG-570SZ
wersja id	20251110T090000
poczatek wersji obiektu	2025-11-10T09:00
nazwa	strefa wielofunkcyjna z zabudową zagrodową
oznaczenie	570SZ
symbol	SZ
obowiazuje od	2025-10-24
obowiazuje do	obecnie

status	w opracowaniu https://inspire.ec.europa.eu/codelist/ProcessStepGeneralValue/elaboration
charakter ustalenia	ogólnie wiążące https://inspire.ec.europa.eu/codelist/RegulationNatureValue/generallyBinding
profil podstawowy	teren zabudowy zagrodowej teren produkcji w gospodarstwach rolnych teren akwakultury i obsługi rybactwa teren komunikacji teren zieleni urządzonej teren ogrodów działkowych teren infrastruktury technicznej
profil dodatkowy	teren usług teren zieleni naturalnej teren lasu teren wód
maksymalna nadziemna intensywnosc zabudowy	0.8
maksymalny udzial powierzchni zabudowy	60%
maksymalna wysokosc zabudowy	15.0 m
minimalny udzial powierzchni biologicznie czynnej	30%
geometria	
plan	https://www.gov.pl/zagospodarowanieprzestrzenne/app/AktPlanowaniaPrzestrzennego/PL.ZIPPZP.10542/060104-POG/1POG

strefa planistyczna	PL.ZIPPZP.10542_060104-POG_1POG-571SZ_20251110T090000
identifier	https://www.gov.pl/zagospodarowanieprzestrzenne/app/StrefaPlanistyczna/PL.ZIPPZP.10542/060104-POG/1POG-571SZ/20251110T090000
przestrzen nazw	PL.ZIPPZP.10542/060104-POG
lokalny id	1POG-571SZ
wersja id	20251110T090000
poczatek wersji obiektu	2025-11-10T09:00
nazwa	strefa wielofunkcyjna z zabudową zagrodową
oznaczenie	571SZ
symbol	SZ

obowiazuje od	2025-10-24
obowiazuje do	obecnie
status	w opracowaniu https://inspire.ec.europa.eu/codelist/ProcessStepGeneralValue/elaboration
charakter ustalenia	ogólnie wiążące https://inspire.ec.europa.eu/codelist/RegulationNatureValue/generallyBinding
profil podstawowy	teren zabudowy zagrodowej teren produkcji w gospodarstwach rolnych teren akwakultury i obsługi rybactwa teren komunikacji teren zieleni urządzonej teren ogrodów działkowych teren infrastruktury technicznej
profil dodatkowy	teren usług teren zieleni naturalnej teren lasu teren wód
maksymalna nadziemna intensywnosc zabudowy	0.8
maksymalny udzial powierzchni zabudowy	60%
maksymalna wysokosc zabudowy	15.0 m
minimalny udzial powierzchni biologicznie czynnej	30%
geometria	
plan	https://www.gov.pl/zagospodarowanieprzestrzenne/app/AktPlanowaniaPrzestrzennego/PL.ZIPPZP.10542/060104-POG/1POG

strefa planistyczna	PL.ZIPPZP.10542_060104-POG_1POG-572SZ_20251110T090000
identifier	https://www.gov.pl/zagospodarowanieprzestrzenne/app/StrefaPlanistyczna/PL.ZIPPZP.10542/060104-POG/1POG-572SZ/20251110T090000
przestrzen nazw	PL.ZIPPZP.10542/060104-POG
lokalny id	1POG-572SZ
wersja id	20251110T090000
poczatek wersji obiektu	2025-11-10T09:00
nazwa	strefa wielofunkcyjna z zabudową zagrodową

oznaczenie	572SZ
symbol	SZ
obowiazuje od	2025-10-24
obowiazuje do	obecnie
status	w opracowaniu https://inspire.ec.europa.eu/codelist/ProcessStepGeneralValue/elaboration
charakter ustalenia	ogólnie wiążące https://inspire.ec.europa.eu/codelist/RegulationNatureValue/generallyBinding
profil podstawowy	teren zabudowy zagrodowej teren produkcji w gospodarstwach rolnych teren akwakultury i obsługi rybactwa teren komunikacji teren zieleni urządzonej teren ogrodów działkowych teren infrastruktury technicznej
profil dodatkowy	teren usług teren zieleni naturalnej teren lasu teren wód
maksymalna nadziemna intensywnosc zabudowy	0.8
maksymalny udzial powierzchni zabudowy	60%
maksymalna wysokosc zabudowy	15.0 m
minimalny udzial powierzchni biologicznie czynnej	30%
geometria	
plan	https://www.gov.pl/zagospodarowanieprzestrzenne/app/AktPlanowaniaPrzestrzennego/PL.ZIPPZP.10542/060104-POG/1POG

strefa planistyczna	PL.ZIPPZP.10542_060104-POG_1POG-573SZ_20251110T090000
identifier	https://www.gov.pl/zagospodarowanieprzestrzenne/app/StrefaPlanistyczna/PL.ZIPPZP.10542/060104-POG/1POG-573SZ/20251110T090000
przestrzen nazw	PL.ZIPPZP.10542/060104-POG
lokalny id	1POG-573SZ
wersja id	20251110T090000

poczatek wersji obiektu	2025-11-10T09:00
nazwa	strefa wielofunkcyjna z zabudową zagrodową
oznaczenie	573SZ
symbol	SZ
obowiazuje od	2025-10-24
obowiazuje do	obecnie
status	w opracowaniu https://inspire.ec.europa.eu/codelist/ProcessStepGeneralValue/elaboration
charakter ustalenia	ogólnie wiążące https://inspire.ec.europa.eu/codelist/RegulationNatureValue/generallyBinding
profil podstawowy	teren zabudowy zagrodowej teren produkcji w gospodarstwach rolnych teren akwakultury i obsługi rybactwa teren komunikacji teren zieleni urządzonej teren ogrodów działkowych teren infrastruktury technicznej
profil dodatkowy	teren usług teren zieleni naturalnej teren lasu teren wód
maksymalna nadziemna intensywnosc zabudowy	0.8
maksymalny udzial powierzchni zabudowy	60%
maksymalna wysokosc zabudowy	15.0 m
minimalny udzial powierzchni biologicznie czynnej	30%
geometria	
plan	https://www.gov.pl/zagospodarowanieprzestrzenne/app/AktPlanowaniaPrzestrzennego/PL.ZIPPZP.10542/060104-POG/1POG

strefa planistyczna	PL.ZIPPZP.10542_060104-POG_1POG-574SZ_20251110T090000
identifier	https://www.gov.pl/zagospodarowanieprzestrzenne/app/StrefaPlanistyczna/PL.ZIPPZP.10542/060104-POG/1POG-574SZ/20251110T090000
przestrzen nazw	PL.ZIPPZP.10542/060104-POG

lokalny id	1POG-574SZ
wersja id	20251110T090000
poczatek wersji obiektu	2025-11-10T09:00
nazwa	strefa wielofunkcyjna z zabudową zagrodową
oznaczenie	574SZ
symbol	SZ
obowiazuje od	2025-10-24
obowiazuje do	obecnie
status	w opracowaniu https://inspire.ec.europa.eu/codelist/ProcessStepGeneralValue/elaboration
charakter ustalenia	ogólnie wiążące https://inspire.ec.europa.eu/codelist/RegulationNatureValue/generallyBinding
profil podstawowy	teren zabudowy zagrodowej teren produkcji w gospodarstwach rolnych teren akwakultury i obsługi rybactwa teren komunikacji teren zieleni urządzonej teren ogrodów działkowych teren infrastruktury technicznej
profil dodatkowy	teren usług teren zieleni naturalnej teren lasu teren wód
maksymalna nadziemna intensywnosc zabudowy	0.8
maksymalny udzial powierzchni zabudowy	60%
maksymalna wysokosc zabudowy	15.0 m
minimalny udzial powierzchni biologicznie czynnej	30%
geometria	
plan	https://www.gov.pl/zagospodarowanieprzestrzenne/app/AktPlanowaniaPrzestrzennego/PL.ZIPPZP.10542/060104-POG/1POG

strefa planistyczna	PL.ZIPPZP.10542_060104-POG_1POG-575SZ_20251110T090000
identifier	https://www.gov.pl/zagospodarowanieprzestrzenne/app/StrefaPlanistyczna/PL.ZIPPZP.10542/060104-POG/1POG-575SZ

	/20251110T090000
przestrzen nazw	PL.ZIPPZP.10542/060104-POG
lokalny id	1POG-575SZ
wersja id	20251110T090000
poczatek wersji obiektu	2025-11-10T09:00
nazwa	strefa wielofunkcyjna z zabudową zagrodową
oznaczenie	575SZ
symbol	SZ
obowiazuje od	2025-10-24
obowiazuje do	obecnie
status	w opracowaniu https://inspire.ec.europa.eu/codelist/ProcessStepGeneralValue/elaboration
charakter ustalenia	ogólnie wiążące https://inspire.ec.europa.eu/codelist/RegulationNatureValue/generallyBinding
profil podstawowy	teren zabudowy zagrodowej teren produkcji w gospodarstwach rolnych teren akwakultury i obsługi rybactwa teren komunikacji teren zieleni urządzonej teren ogrodów działkowych teren infrastruktury technicznej
profil dodatkowy	teren usług teren zieleni naturalnej teren lasu teren wód
maksymalna nadziemna intensywnosc zabudowy	0.8
maksymalny udzial powierzchni zabudowy	60%
maksymalna wysokosc zabudowy	15.0 m
minimalny udzial powierzchni biologicznie czynnej	30%
geometria	
plan	https://www.gov.pl/zagospodarowanieprzestrzenne/app/AktPlanowaniaPrzestrzennego/PL.ZIPPZP.10542/060104-POG/1POG
strefa planistyczna	PL.ZIPPZP.10542_060104-POG_1POG-576SZ_20251110T090000

identifier	https://www.gov.pl/zagospodarowanieprzestrzenne/app/StrefaPlanistyczna/PL.ZIPPZP.10542/060104-POG/1POG-576SZ/20251110T090000
przestrzen nazw	PL.ZIPPZP.10542/060104-POG
lokalny id	1POG-576SZ
wersja id	20251110T090000
poczatek wersji obiektu	2025-11-10T09:00
nazwa	strefa wielofunkcyjna z zabudową zagrodową
oznaczenie	576SZ
symbol	SZ
obowiazuje od	2025-10-24
obowiazuje do	obecnie
status	w opracowaniu https://inspire.ec.europa.eu/codelist/ProcessStepGeneralValue/elaboration
charakter ustalenia	ogólnie wiążące https://inspire.ec.europa.eu/codelist/RegulationNatureValue/generallyBinding
profil podstawowy	teren zabudowy zagrodowej teren produkcji w gospodarstwach rolnych teren akwakultury i obsługi rybactwa teren komunikacji teren zieleni urządzonej teren ogrodów działkowych teren infrastruktury technicznej
profil dodatkowy	teren usług teren zieleni naturalnej teren lasu teren wód
maksymalna nadziemna intensywnosc zabudowy	0.8
maksymalny udzial powierzchni zabudowy	60%
maksymalna wysokosc zabudowy	15.0 m
minimalny udzial powierzchni biologicznie czynnej	30%
geometria	
plan	https://www.gov.pl/zagospodarowanieprzestrzenne/app

	/AktPlanowaniaPrzestrzennego/PL.ZIPPZP.10542/060104-POG/1POG
strefa planistyczna	PL.ZIPPZP.10542_060104-POG_1POG-577SZ_20251110T090000
identifier	https://www.gov.pl/zagospodarowanieprzestrzenne/app /StrefaPlanistyczna/PL.ZIPPZP.10542/060104-POG/1POG-577SZ /20251110T090000
przestrzen nazw	PL.ZIPPZP.10542/060104-POG
lokalny id	1POG-577SZ
wersja id	20251110T090000
poczatek wersji obiektu	2025-11-10T09:00
nazwa	strefa wielofunkcyjna z zabudową zagrodową
oznaczenie	577SZ
symbol	SZ
obowiazuje od	2025-10-24
obowiazuje do	obecnie
status	w opracowaniu https://inspire.ec.europa.eu/codelist/ProcessStepGeneralValue /elaboration
charakter ustalenia	ogólnie wiążące https://inspire.ec.europa.eu/codelist/RegulationNatureValue /generallyBinding
profil podstawowy	teren zabudowy zagrodowej teren produkcji w gospodarstwach rolnych teren akwakultury i obsługi rybactwa teren komunikacji teren zieleni urządzonej teren ogrodów działkowych teren infrastruktury technicznej
profil dodatkowy	teren usług teren zieleni naturalnej teren lasu teren wód
maksymalna nadziemna intensywnosc zabudowy	0.8
maksymalny udzial powierzchni zabudowy	60%
maksymalna wysokosc zabudowy	15.0 m
minimalny udzial powierzchni biologicznie czynnej	30%
geometria	



plan	https://www.gov.pl/zagospodarowanieprzestrzenne/app/AktPlanowaniaPrzestrzennego/PL.ZIPPZP.10542/060104-POG/1POG
strefa planistyczna	PL.ZIPPZP.10542_060104-POG_1POG-578SZ_20251110T090000
identifier	https://www.gov.pl/zagospodarowanieprzestrzenne/app/StrefaPlanistyczna/PL.ZIPPZP.10542/060104-POG/1POG-578SZ/20251110T090000
przestrzen nazw	PL.ZIPPZP.10542/060104-POG
lokalny id	1POG-578SZ
wersja id	20251110T090000
poczatek wersji obiektu	2025-11-10T09:00
nazwa	strefa wielofunkcyjna z zabudową zagrodową
oznaczenie	578SZ
symbol	SZ
obowiazuje od	2025-10-24
obowiazuje do	obecnie
status	w opracowaniu https://inspire.ec.europa.eu/codelist/ProcessStepGeneralValue/elaboration
charakter ustalenia	ogólnie wiążące https://inspire.ec.europa.eu/codelist/RegulationNatureValue/generallyBinding
profil podstawowy	teren zabudowy zagrodowej teren produkcji w gospodarstwach rolnych teren akwakultury i obsługi rybactwa teren komunikacji teren zieleni urządzonej teren ogrodów działkowych teren infrastruktury technicznej
profil dodatkowy	teren usług teren zieleni naturalnej teren lasu teren wód
maksymalna nadziemna intensywnosc zabudowy	0.8
maksymalny udzial powierzchni zabudowy	60%
maksymalna wysokosc zabudowy	15.0 m

minimalny udzial powierzchni biologicznie czynnej	30%
geometria	
plan	https://www.gov.pl/zagospodarowanieprzestrzenne/app/AktPlanowaniaPrzestrzennego/PL.ZIPPZP.10542/060104-POG/1POG
strefa planistyczna	PL.ZIPPZP.10542_060104-POG_1POG-579SZ_20251110T090000
identifier	https://www.gov.pl/zagospodarowanieprzestrzenne/app/StrefaPlanistyczna/PL.ZIPPZP.10542/060104-POG/1POG-579SZ/20251110T090000
przestrzen nazw	PL.ZIPPZP.10542/060104-POG
lokalny id	1POG-579SZ
wersja id	20251110T090000
poczatek wersji obiektu	2025-11-10T09:00
nazwa	strefa wielofunkcyjna z zabudową zagrodową
oznaczenie	579SZ
symbol	SZ
obowiazuje od	2025-10-24
obowiazuje do	obecnie
status	w opracowaniu https://inspire.ec.europa.eu/codelist/ProcessStepGeneralValue/elaboration
charakter ustalenia	ogólnie wiążące https://inspire.ec.europa.eu/codelist/RegulationNatureValue/generallyBinding
profil podstawowy	teren zabudowy zagrodowej teren produkcji w gospodarstwach rolnych teren akwakultury i obsługi rybactwa teren komunikacji teren zieleni urządzonej teren ogrodów działkowych teren infrastruktury technicznej
profil dodatkowy	teren usług teren zieleni naturalnej teren lasu teren wód
maksymalna nadziemna intensywnosc zabudowy	0.8
maksymalny udzial powierzchni	

zabudowy	60%
maksymalna wysokosc zabudowy	15.0 m
minimalny udzial powierzchni biologicznie czynnej	30%
geometria	
plan	https://www.gov.pl/zagospodarowanieprzestrzenne/app/AktPlanowaniaPrzestrzennego/PL.ZIPPZP.10542/060104-POG/1POG

strefa planistyczna	PL.ZIPPZP.10542_060104-POG_1POG-580SZ_20251110T090000
identifier	https://www.gov.pl/zagospodarowanieprzestrzenne/app/StrefaPlanistyczna/PL.ZIPPZP.10542/060104-POG/1POG-580SZ/20251110T090000
przestrzen nazw	PL.ZIPPZP.10542/060104-POG
lokalny id	1POG-580SZ
wersja id	20251110T090000
poczatek wersji obiektu	2025-11-10T09:00
nazwa	strefa wielofunkcyjna z zabudową zagrodową
oznaczenie	580SZ
symbol	SZ
obowiazuje od	2025-10-24
obowiazuje do	obecnie
status	w opracowaniu https://inspire.ec.europa.eu/codelist/ProcessStepGeneralValue/elaboration
charakter ustalenia	ogólnie wiążące https://inspire.ec.europa.eu/codelist/RegulationNatureValue/generallyBinding
profil podstawowy	teren zabudowy zagrodowej teren produkcji w gospodarstwach rolnych teren akwakultury i obsługi rybactwa teren komunikacji teren zieleni urządzonej teren ogrodów działkowych teren infrastruktury technicznej
profil dodatkowy	teren usług teren zieleni naturalnej teren lasu teren wód
maksymalna nadziemna	

intensywnosc zabudowy	0.8
maksymalny udzial powierzchni zabudowy	60%
maksymalna wysokosc zabudowy	15.0 m
minimalny udzial powierzchni biologicznie czynnej	30%
geometria	
plan	https://www.gov.pl/zagospodarowanieprzestrzenne/app/AktPlanowaniaPrzestrzennego/PL.ZIPPZP.10542/060104-POG/1POG
strefa planistyczna	PL.ZIPPZP.10542_060104-POG_1POG-581SZ_20251110T090000
identifier	https://www.gov.pl/zagospodarowanieprzestrzenne/app/StrefaPlanistyczna/PL.ZIPPZP.10542/060104-POG/1POG-581SZ/20251110T090000
przestrzen nazw	PL.ZIPPZP.10542/060104-POG
lokalny id	1POG-581SZ
wersja id	20251110T090000
poczatek wersji obiektu	2025-11-10T09:00
nazwa	strefa wielofunkcyjna z zabudową zagrodową
oznaczenie	581SZ
symbol	SZ
obowiazuje od	2025-10-24
obowiazuje do	obecnie
status	w opracowaniu https://inspire.ec.europa.eu/codelist/ProcessStepGeneralValue/elaboration
charakter ustalenia	ogólnie wiążące https://inspire.ec.europa.eu/codelist/RegulationNatureValue/generallyBinding
profil podstawowy	teren zabudowy zagrodowej teren produkcji w gospodarstwach rolnych teren akwakultury i obsługi rybactwa teren komunikacji teren zieleni urządzonej teren ogrodów działkowych teren infrastruktury technicznej
profil dodatkowy	teren usług teren zieleni naturalnej

	teren lasu teren wód
maksymalna nadziemna intensywnosc zabudowy	0.8
maksymalny udzial powierzchni zabudowy	60%
maksymalna wysokosc zabudowy	15.0 m
minimalny udzial powierzchni biologicznie czynnej	30%
geometria	
plan	https://www.gov.pl/zagospodarowanieprzestrzenne/app /AktPlanowaniaPrzestrzennego/PL.ZIPPZP.10542/060104-POG/1POG

strefa planistyczna	PL.ZIPPZP.10542_060104-POG_1POG-582SZ_20251110T090000
identifier	https://www.gov.pl/zagospodarowanieprzestrzenne/app /StrefaPlanistyczna/PL.ZIPPZP.10542/060104-POG/1POG-582SZ /20251110T090000
przestrzen nazw	PL.ZIPPZP.10542/060104-POG
lokalny id	1POG-582SZ
wersja id	20251110T090000
poczatek wersji obiektu	2025-11-10T09:00
nazwa	strefa wielofunkcyjna z zabudową zagrodową
oznaczenie	582SZ
symbol	SZ
obowiazuje od	2025-10-24
obowiazuje do	obecnie
status	w opracowaniu https://inspire.ec.europa.eu/codelist/ProcessStepGeneralValue /elaboration
charakter ustalenia	ogólnie wiążące https://inspire.ec.europa.eu/codelist/RegulationNatureValue /generallyBinding
profil podstawowy	teren zabudowy zagrodowej teren produkcji w gospodarstwach rolnych teren akwakultury i obsługi rybactwa teren komunikacji teren zieleni urządzonej teren ogrodów działkowych teren infrastruktury technicznej

profil dodatkowy	teren usług teren zieleni naturalnej teren lasu teren wód
maksymalna nadziemna intensywnosc zabudowy	0.8
maksymalny udzial powierzchni zabudowy	60%
maksymalna wysokosc zabudowy	15.0 m
minimalny udzial powierzchni biologicznie czynnej	30%
geometria	
plan	https://www.gov.pl/zagospodarowanieprzestrzenne/app /AktPlanowaniaPrzestrzennego/PL.ZIPPZP.10542/060104-POG/1POG

strefa planistyczna	PL.ZIPPZP.10542_060104-POG_1POG-583SZ_20251110T090000
identifier	https://www.gov.pl/zagospodarowanieprzestrzenne/app /StrefaPlanistyczna/PL.ZIPPZP.10542/060104-POG/1POG-583SZ /20251110T090000
przestrzen nazw	PL.ZIPPZP.10542/060104-POG
lokalny id	1POG-583SZ
wersja id	20251110T090000
poczatek wersji obiektu	2025-11-10T09:00
nazwa	strefa wielofunkcyjna z zabudową zagrodową
oznaczenie	583SZ
symbol	SZ
obowiazuje od	2025-10-24
obowiazuje do	obecnie
status	w opracowaniu https://inspire.ec.europa.eu/codelist/ProcessStepGeneralValue /elaboration
charakter ustalenia	ogólnie wiążące https://inspire.ec.europa.eu/codelist/RegulationNatureValue /generallyBinding
profil podstawowy	teren zabudowy zagrodowej teren produkcji w gospodarstwach rolnych teren akwakultury i obsługi rybactwa teren komunikacji

	teren zieleni urządzonej teren ogrodów działkowych teren infrastruktury technicznej
profil dodatkowy	teren usług teren zieleni naturalnej teren lasu teren wód
maksymalna nadziemna intensywnosc zabudowy	0.8
maksymalny udzial powierzchni zabudowy	60%
maksymalna wysokosc zabudowy	15.0 m
minimalny udzial powierzchni biologicznie czynnej	30%
geometria	
plan	https://www.gov.pl/zagospodarowanieprzestrzenne/app /AktPlanowaniaPrzestrzennego/PL.ZIPPZP.10542/060104-POG/1POG

strefa planistyczna	PL.ZIPPZP.10542_060104-POG_1POG-584SZ_20251110T090000
identifier	https://www.gov.pl/zagospodarowanieprzestrzenne/app /StrefaPlanistyczna/PL.ZIPPZP.10542/060104-POG/1POG-584SZ /20251110T090000
przestrzen nazw	PL.ZIPPZP.10542/060104-POG
lokalny id	1POG-584SZ
wersja id	20251110T090000
poczatek wersji obiektu	2025-11-10T09:00
nazwa	strefa wielofunkcyjna z zabudową zagrodową
oznaczenie	584SZ
symbol	SZ
obowiazuje od	2025-10-24
obowiazuje do	obecnie
status	w opracowaniu https://inspire.ec.europa.eu/codelist/ProcessStepGeneralValue /elaboration
charakter ustalenia	ogólnie wiążące https://inspire.ec.europa.eu/codelist/RegulationNatureValue /generallyBinding
profil podstawowy	teren zabudowy zagrodowej

	teren produkcji w gospodarstwach rolnych teren akwakultury i obsługi rybactwa teren komunikacji teren zieleni urządzonej teren ogrodów działkowych teren infrastruktury technicznej
profil dodatkowy	teren usług teren zieleni naturalnej teren lasu teren wód
maksymalna nadziemna intensywnosc zabudowy	0.8
maksymalny udzial powierzchni zabudowy	60%
maksymalna wysokosc zabudowy	15.0 m
minimalny udzial powierzchni biologicznie czynnej	30%
geometria	
plan	https://www.gov.pl/zagospodarowanieprzestrzenne/app/AktPlanowaniaPrzestrzennego/PL.ZIPPZP.10542/060104-POG/1POG

strefa planistyczna	PL.ZIPPZP.10542_060104-POG_1POG-585SZ_20251110T090000
identifier	https://www.gov.pl/zagospodarowanieprzestrzenne/app/StrefaPlanistyczna/PL.ZIPPZP.10542/060104-POG/1POG-585SZ/20251110T090000
przestrzen nazw	PL.ZIPPZP.10542/060104-POG
lokalny id	1POG-585SZ
wersja id	20251110T090000
poczatek wersji obiektu	2025-11-10T09:00
nazwa	strefa wielofunkcyjna z zabudową zagrodową
oznaczenie	585SZ
symbol	SZ
obowiazuje od	2025-10-24
obowiazuje do	obecnie
status	w opracowaniu https://inspire.ec.europa.eu/codelist/ProcessStepGeneralValue/elaboration
charakter ustalenia	ogólnie wiążące https://inspire.ec.europa.eu/codelist/RegulationNatureValue

	/generallyBinding
profil podstawowy	teren zabudowy zagrodowej teren produkcji w gospodarstwach rolnych teren akwakultury i obsługi rybactwa teren komunikacji teren zieleni urządzonej teren ogrodów działkowych teren infrastruktury technicznej
profil dodatkowy	teren usług teren zieleni naturalnej teren lasu teren wód
maksymalna nadziemna intensywnosc zabudowy	0.8
maksymalny udzial powierzchni zabudowy	60%
maksymalna wysokosc zabudowy	15.0 m
minimalny udzial powierzchni biologicznie czynnej	30%
geometria	
plan	https://www.gov.pl/zagospodarowanieprzestrzenne/app /AktPlanowaniaPrzestrzennego/PL.ZIPPZP.10542/060104-POG/1POG

strefa planistyczna	PL.ZIPPZP.10542_060104-POG_1POG-586SZ_20251110T090000
identifier	https://www.gov.pl/zagospodarowanieprzestrzenne/app /StrefaPlanistyczna/PL.ZIPPZP.10542/060104-POG/1POG-586SZ /20251110T090000
przestrzen nazw	PL.ZIPPZP.10542/060104-POG
lokalny id	1POG-586SZ
wersja id	20251110T090000
poczatek wersji obiektu	2025-11-10T09:00
nazwa	strefa wielofunkcyjna z zabudową zagrodową
oznaczenie	586SZ
symbol	SZ
obowiazuje od	2025-10-24
obowiazuje do	obecnie
status	w opracowaniu https://inspire.ec.europa.eu/codelist/ProcessStepGeneralValue /elaboration

charakter ustalenia	ogólnie wiążące https://inspire.ec.europa.eu/codelist/RegulationNatureValue/generallyBinding
profil podstawowy	teren zabudowy zagrodowej teren produkcji w gospodarstwach rolnych teren akwakultury i obsługi rybactwa teren komunikacji teren zieleni urządzonej teren ogrodów działkowych teren infrastruktury technicznej
profil dodatkowy	teren usług teren zieleni naturalnej teren lasu teren wód
maksymalna nadziemna intensywnosc zabudowy	0.8
maksymalny udzial powierzchni zabudowy	60%
maksymalna wysokosc zabudowy	15.0 m
minimalny udzial powierzchni biologicznie czynnej	30%
geometria	
plan	https://www.gov.pl/zagospodarowanieprzestrzenne/app/AktPlanowaniaPrzestrzennego/PL.ZIPPZP.10542/060104-POG/1POG

strefa planistyczna	PL.ZIPPZP.10542_060104-POG_1POG-587SZ_20251110T090000
identifier	https://www.gov.pl/zagospodarowanieprzestrzenne/app/StrefaPlanistyczna/PL.ZIPPZP.10542/060104-POG/1POG-587SZ/20251110T090000
przestrzen nazw	PL.ZIPPZP.10542/060104-POG
lokalny id	1POG-587SZ
wersja id	20251110T090000
poczatek wersji obiektu	2025-11-10T09:00
nazwa	strefa wielofunkcyjna z zabudową zagrodową
oznaczenie	587SZ
symbol	SZ
obowiazuje od	2025-10-24
obowiazuje do	obecnie

status	w opracowaniu https://inspire.ec.europa.eu/codelist/ProcessStepGeneralValue/elaboration
charakter ustalenia	ogólnie wiążące https://inspire.ec.europa.eu/codelist/RegulationNatureValue/generallyBinding
profil podstawowy	teren zabudowy zagrodowej teren produkcji w gospodarstwach rolnych teren akwakultury i obsługi rybactwa teren komunikacji teren zieleni urządzonej teren ogrodów działkowych teren infrastruktury technicznej
profil dodatkowy	teren usług teren zieleni naturalnej teren lasu teren wód
maksymalna nadziemna intensywnosc zabudowy	0.8
maksymalny udzial powierzchni zabudowy	60%
maksymalna wysokosc zabudowy	15.0 m
minimalny udzial powierzchni biologicznie czynnej	30%
geometria	
plan	https://www.gov.pl/zagospodarowanieprzestrzenne/app/AktPlanowaniaPrzestrzennego/PL.ZIPPZP.10542/060104-POG/1POG

strefa planistyczna	PL.ZIPPZP.10542_060104-POG_1POG-588SZ_20251110T090000
identifier	https://www.gov.pl/zagospodarowanieprzestrzenne/app/StrefaPlanistyczna/PL.ZIPPZP.10542/060104-POG/1POG-588SZ/20251110T090000
przestrzen nazw	PL.ZIPPZP.10542/060104-POG
lokalny id	1POG-588SZ
wersja id	20251110T090000
poczatek wersji obiektu	2025-11-10T09:00
nazwa	strefa wielofunkcyjna z zabudową zagrodową
oznaczenie	588SZ
symbol	SZ

obowiazuje od	2025-10-24
obowiazuje do	obecnie
status	w opracowaniu https://inspire.ec.europa.eu/codelist/ProcessStepGeneralValue/elaboration
charakter ustalenia	ogólnie wiążące https://inspire.ec.europa.eu/codelist/RegulationNatureValue/generallyBinding
profil podstawowy	teren zabudowy zagrodowej teren produkcji w gospodarstwach rolnych teren akwakultury i obsługi rybactwa teren komunikacji teren zieleni urządzonej teren ogrodów działkowych teren infrastruktury technicznej
profil dodatkowy	teren usług teren zieleni naturalnej teren lasu teren wód
maksymalna nadziemna intensywnosc zabudowy	0.8
maksymalny udzial powierzchni zabudowy	60%
maksymalna wysokosc zabudowy	15.0 m
minimalny udzial powierzchni biologicznie czynnej	30%
geometria	
plan	https://www.gov.pl/zagospodarowanieprzestrzenne/app/AktPlanowaniaPrzestrzennego/PL.ZIPPZP.10542/060104-POG/1POG

strefa planistyczna	PL.ZIPPZP.10542_060104-POG_1POG-589SZ_20251110T090000
identifier	https://www.gov.pl/zagospodarowanieprzestrzenne/app/StrefaPlanistyczna/PL.ZIPPZP.10542/060104-POG/1POG-589SZ/20251110T090000
przestrzen nazw	PL.ZIPPZP.10542/060104-POG
lokalny id	1POG-589SZ
wersja id	20251110T090000
poczatek wersji obiektu	2025-11-10T09:00
nazwa	strefa wielofunkcyjna z zabudową zagrodową

oznaczenie	589SZ
symbol	SZ
obowiazuje od	2025-10-24
obowiazuje do	obecnie
status	w opracowaniu https://inspire.ec.europa.eu/codelist/ProcessStepGeneralValue/elaboration
charakter ustalenia	ogólnie wiążące https://inspire.ec.europa.eu/codelist/RegulationNatureValue/generallyBinding
profil podstawowy	teren zabudowy zagrodowej teren produkcji w gospodarstwach rolnych teren akwakultury i obsługi rybactwa teren komunikacji teren zieleni urządzonej teren ogrodów działkowych teren infrastruktury technicznej
profil dodatkowy	teren usług teren zieleni naturalnej teren lasu teren wód
maksymalna nadziemna intensywnosc zabudowy	0.8
maksymalny udzial powierzchni zabudowy	60%
maksymalna wysokosc zabudowy	15.0 m
minimalny udzial powierzchni biologicznie czynnej	30%
geometria	
plan	https://www.gov.pl/zagospodarowanieprzestrzenne/app/AktPlanowaniaPrzestrzennego/PL.ZIPPZP.10542/060104-POG/1POG

strefa planistyczna	PL.ZIPPZP.10542_060104-POG_1POG-590SZ_20251110T090000
identifier	https://www.gov.pl/zagospodarowanieprzestrzenne/app/StrefaPlanistyczna/PL.ZIPPZP.10542/060104-POG/1POG-590SZ/20251110T090000
przestrzen nazw	PL.ZIPPZP.10542/060104-POG
lokalny id	1POG-590SZ
wersja id	20251110T090000

poczatek wersji obiektu	2025-11-10T09:00
nazwa	strefa wielofunkcyjna z zabudową zagrodową
oznaczenie	590SZ
symbol	SZ
obowiazuje od	2025-10-24
obowiazuje do	obecnie
status	w opracowaniu https://inspire.ec.europa.eu/codelist/ProcessStepGeneralValue/elaboration
charakter ustalenia	ogólnie wiążące https://inspire.ec.europa.eu/codelist/RegulationNatureValue/generallyBinding
profil podstawowy	teren zabudowy zagrodowej teren produkcji w gospodarstwach rolnych teren akwakultury i obsługi rybactwa teren komunikacji teren zieleni urządzonej teren ogrodów działkowych teren infrastruktury technicznej
profil dodatkowy	teren usług teren zieleni naturalnej teren lasu teren wód
maksymalna nadziemna intensywnosc zabudowy	0.8
maksymalny udzial powierzchni zabudowy	60%
maksymalna wysokosc zabudowy	15.0 m
minimalny udzial powierzchni biologicznie czynnej	30%
geometria	
plan	https://www.gov.pl/zagospodarowanieprzestrzenne/app/AktPlanowaniaPrzestrzennego/PL.ZIPPZP.10542/060104-POG/1POG

strefa planistyczna	PL.ZIPPZP.10542_060104-POG_1POG-591SZ_20251110T090000
identifier	https://www.gov.pl/zagospodarowanieprzestrzenne/app/StrefaPlanistyczna/PL.ZIPPZP.10542/060104-POG/1POG-591SZ/20251110T090000
przestrzen nazw	PL.ZIPPZP.10542/060104-POG

lokalny id	1POG-591SZ
wersja id	20251110T090000
poczatek wersji obiektu	2025-11-10T09:00
nazwa	strefa wielofunkcyjna z zabudową zagrodową
oznaczenie	591SZ
symbol	SZ
obowiazuje od	2025-10-24
obowiazuje do	obecnie
status	w opracowaniu https://inspire.ec.europa.eu/codelist/ProcessStepGeneralValue/elaboration
charakter ustalenia	ogólnie wiążące https://inspire.ec.europa.eu/codelist/RegulationNatureValue/generallyBinding
profil podstawowy	teren zabudowy zagrodowej teren produkcji w gospodarstwach rolnych teren akwakultury i obsługi rybactwa teren komunikacji teren zieleni urządzonej teren ogrodów działkowych teren infrastruktury technicznej
profil dodatkowy	teren usług teren zieleni naturalnej teren lasu teren wód
maksymalna nadziemna intensywnosc zabudowy	0.8
maksymalny udzial powierzchni zabudowy	60%
maksymalna wysokosc zabudowy	15.0 m
minimalny udzial powierzchni biologicznie czynnej	30%
geometria	
plan	https://www.gov.pl/zagospodarowanieprzestrzenne/app/AktPlanowaniaPrzestrzennego/PL.ZIPPZP.10542/060104-POG/1POG

strefa planistyczna	PL.ZIPPZP.10542_060104-POG_1POG-592SZ_20260512T081657
identifier	https://www.gov.pl/zagospodarowanieprzestrzenne/app/StrefaPlanistyczna/PL.ZIPPZP.10542/060104-POG/1POG-592SZ

	/20260512T081657
przestrzen nazw	PL.ZIPPZP.10542/060104-POG
lokalny id	1POG-592SZ
wersja id	20260512T081657
poczatek wersji obiektu	2026-05-12T08:16:57
nazwa	strefa wielofunkcyjna z zabudową zagrodową
oznaczenie	592SZ
symbol	SZ
obowiazuje od	2025-10-24
obowiazuje do	obecnie
status	w opracowaniu https://inspire.ec.europa.eu/codelist/ProcessStepGeneralValue/elaboration
charakter ustalenia	ogólnie wiążące https://inspire.ec.europa.eu/codelist/RegulationNatureValue/generallyBinding
profil podstawowy	teren zabudowy zagrodowej teren produkcji w gospodarstwach rolnych teren akwakultury i obsługi rybactwa teren komunikacji teren zieleni urządzonej teren ogrodów działkowych teren infrastruktury technicznej
profil dodatkowy	teren usług teren zieleni naturalnej teren lasu teren wód
maksymalna nadziemna intensywnosc zabudowy	0.8
maksymalny udzial powierzchni zabudowy	60%
maksymalna wysokosc zabudowy	15.0 m
minimalny udzial powierzchni biologicznie czynnej	30%
geometria	
plan	https://www.gov.pl/zagospodarowanieprzestrzenne/app/AktPlanowaniaPrzestrzennego/PL.ZIPPZP.10542/060104-POG/1POG
strefa planistyczna	PL.ZIPPZP.10542_060104-POG_1POG-593SZ_20251110T090000

identifier	https://www.gov.pl/zagospodarowanieprzestrzenne/app /StrefaPlanistyczna/PL.ZIPPZP.10542/060104-POG/1POG-593SZ /20251110T090000
przestrzen nazw	PL.ZIPPZP.10542/060104-POG
lokalny id	1POG-593SZ
wersja id	20251110T090000
poczatek wersji obiektu	2025-11-10T09:00
nazwa	strefa wielofunkcyjna z zabudową zagrodową
oznaczenie	593SZ
symbol	SZ
obowiazuje od	2025-10-24
obowiazuje do	obecnie
status	w opracowaniu https://inspire.ec.europa.eu/codelist/ProcessStepGeneralValue /elaboration
charakter ustalenia	ogólnie wiążące https://inspire.ec.europa.eu/codelist/RegulationNatureValue /generallyBinding
profil podstawowy	teren zabudowy zagrodowej teren produkcji w gospodarstwach rolnych teren akwakultury i obsługi rybactwa teren komunikacji teren zieleni urządzonej teren ogrodów działkowych teren infrastruktury technicznej
profil dodatkowy	teren usług teren zieleni naturalnej teren lasu teren wód
maksymalna nadziemna intensywnosc zabudowy	0.8
maksymalny udzial powierzchni zabudowy	60%
maksymalna wysokosc zabudowy	15.0 m
minimalny udzial powierzchni biologicznie czynnej	30%
geometria	
plan	https://www.gov.pl/zagospodarowanieprzestrzenne/app

	/AktPlanowaniaPrzestrzennego/PL.ZIPPZP.10542/060104-POG/1POG
strefa planistyczna	PL.ZIPPZP.10542_060104-POG_1POG-594SZ_20251110T090000
identifier	https://www.gov.pl/zagospodarowanieprzestrzenne/app /StrefaPlanistyczna/PL.ZIPPZP.10542/060104-POG/1POG-594SZ /20251110T090000
przestrzen nazw	PL.ZIPPZP.10542/060104-POG
lokalny id	1POG-594SZ
wersja id	20251110T090000
poczatek wersji obiektu	2025-11-10T09:00
nazwa	strefa wielofunkcyjna z zabudową zagrodową
oznaczenie	594SZ
symbol	SZ
obowiazuje od	2025-10-24
obowiazuje do	obecnie
status	w opracowaniu https://inspire.ec.europa.eu/codelist/ProcessStepGeneralValue /elaboration
charakter ustalenia	ogólnie wiążące https://inspire.ec.europa.eu/codelist/RegulationNatureValue /generallyBinding
profil podstawowy	teren zabudowy zagrodowej teren produkcji w gospodarstwach rolnych teren akwakultury i obsługi rybactwa teren komunikacji teren zieleni urządzonej teren ogrodów działkowych teren infrastruktury technicznej
profil dodatkowy	teren usług teren zieleni naturalnej teren lasu teren wód
maksymalna nadziemna intensywnosc zabudowy	0.8
maksymalny udzial powierzchni zabudowy	60%
maksymalna wysokosc zabudowy	15.0 m
minimalny udzial powierzchni biologicznie czynnej	30%
geometria	



plan	https://www.gov.pl/zagospodarowanieprzestrzenne/app/AktPlanowaniaPrzestrzennego/PL.ZIPPZP.10542/060104-POG/1POG
strefa planistyczna	PL.ZIPPZP.10542_060104-POG_1POG-595SZ_20251110T090000
identifier	https://www.gov.pl/zagospodarowanieprzestrzenne/app/StrefaPlanistyczna/PL.ZIPPZP.10542/060104-POG/1POG-595SZ/20251110T090000
przestrzen nazw	PL.ZIPPZP.10542/060104-POG
lokalny id	1POG-595SZ
wersja id	20251110T090000
poczatek wersji obiektu	2025-11-10T09:00
nazwa	strefa wielofunkcyjna z zabudową zagrodową
oznaczenie	595SZ
symbol	SZ
obowiazuje od	2025-10-24
obowiazuje do	obecnie
status	w opracowaniu https://inspire.ec.europa.eu/codelist/ProcessStepGeneralValue/elaboration
charakter ustalenia	ogólnie wiążące https://inspire.ec.europa.eu/codelist/RegulationNatureValue/generallyBinding
profil podstawowy	teren zabudowy zagrodowej teren produkcji w gospodarstwach rolnych teren akwakultury i obsługi rybactwa teren komunikacji teren zieleni urządzonej teren ogrodów działkowych teren infrastruktury technicznej
profil dodatkowy	teren usług teren zieleni naturalnej
maksymalna nadziemna intensywnosc zabudowy	0.8
maksymalny udzial powierzchni zabudowy	60%
maksymalna wysokosc zabudowy	12.0 m
minimalny udzial powierzchni biologicznie czynnej	30%

geometria	
plan	https://www.gov.pl/zagospodarowanieprzestrzenne/app /AktPlanowaniaPrzestrzennego/PL.ZIPPZP.10542/060104-POG/1POG
strefa planistyczna	PL.ZIPPZP.10542_060104-POG_1POG-596SZ_20251110T090000
identifier	https://www.gov.pl/zagospodarowanieprzestrzenne/app /StrefaPlanistyczna/PL.ZIPPZP.10542/060104-POG/1POG-596SZ /20251110T090000
przestrzen nazw	PL.ZIPPZP.10542/060104-POG
lokalny id	1POG-596SZ
wersja id	20251110T090000
poczatek wersji obiektu	2025-11-10T09:00
nazwa	strefa wielofunkcyjna z zabudową zagrodową
oznaczenie	596SZ
symbol	SZ
obowiazuje od	2025-10-24
obowiazuje do	obecnie
status	w opracowaniu https://inspire.ec.europa.eu/codelist/ProcessStepGeneralValue /elaboration
charakter ustalenia	ogólnie wiążące https://inspire.ec.europa.eu/codelist/RegulationNatureValue /generallyBinding
profil podstawowy	teren zabudowy zagrodowej teren produkcji w gospodarstwach rolnych teren akwakultury i obsługi rybactwa teren komunikacji teren zieleni urządzonej teren ogrodów działkowych teren infrastruktury technicznej
profil dodatkowy	teren usług teren zieleni naturalnej teren lasu teren wód
maksymalna nadziemna intensywnosc zabudowy	0.8
maksymalny udzial powierzchni zabudowy	60%
maksymalna wysokosc zabudowy	15.0 m

minimalny udzial powierzchni biologicznie czynnej	30%
geometria	
plan	https://www.gov.pl/zagospodarowanieprzestrzenne/app/AktPlanowaniaPrzestrzennego/PL.ZIPPZP.10542/060104-POG/1POG
strefa planistyczna	PL.ZIPPZP.10542_060104-POG_1POG-597SZ_20251110T090000
identifier	https://www.gov.pl/zagospodarowanieprzestrzenne/app/StrefaPlanistyczna/PL.ZIPPZP.10542/060104-POG/1POG-597SZ/20251110T090000
przestrzen nazw	PL.ZIPPZP.10542/060104-POG
lokalny id	1POG-597SZ
wersja id	20251110T090000
poczatek wersji obiektu	2025-11-10T09:00
nazwa	strefa wielofunkcyjna z zabudową zagrodową
oznaczenie	597SZ
symbol	SZ
obowiazuje od	2025-10-24
obowiazuje do	obecnie
status	w opracowaniu https://inspire.ec.europa.eu/codelist/ProcessStepGeneralValue/elaboration
charakter ustalenia	ogólnie wiążące https://inspire.ec.europa.eu/codelist/RegulationNatureValue/generallyBinding
profil podstawowy	teren zabudowy zagrodowej teren produkcji w gospodarstwach rolnych teren akwakultury i obsługi rybactwa teren komunikacji teren zieleni urządzonej teren ogrodów działkowych teren infrastruktury technicznej
profil dodatkowy	teren usług teren zieleni naturalnej teren lasu teren wód
maksymalna nadziemna intensywnosc zabudowy	0.8
maksymalny udzial powierzchni	

zabudowy	60%
maksymalna wysokosc zabudowy	15.0 m
minimalny udzial powierzchni biologicznie czynnej	30%
geometria	
plan	https://www.gov.pl/zagospodarowanieprzestrzenne/app/AktPlanowaniaPrzestrzennego/PL.ZIPPZP.10542/060104-POG/1POG

strefa planistyczna	PL.ZIPPZP.10542_060104-POG_1POG-598SZ_20251110T090000
identifier	https://www.gov.pl/zagospodarowanieprzestrzenne/app/StrefaPlanistyczna/PL.ZIPPZP.10542/060104-POG/1POG-598SZ/20251110T090000
przestrzen nazw	PL.ZIPPZP.10542/060104-POG
lokalny id	1POG-598SZ
wersja id	20251110T090000
poczatek wersji obiektu	2025-11-10T09:00
nazwa	strefa wielofunkcyjna z zabudową zagrodową
oznaczenie	598SZ
symbol	SZ
obowiazuje od	2025-10-24
obowiazuje do	obecnie
status	w opracowaniu https://inspire.ec.europa.eu/codelist/ProcessStepGeneralValue/elaboration
charakter ustalenia	ogólnie wiążące https://inspire.ec.europa.eu/codelist/RegulationNatureValue/generallyBinding
profil podstawowy	teren zabudowy zagrodowej teren produkcji w gospodarstwach rolnych teren akwakultury i obsługi rybactwa teren komunikacji teren zieleni urządzonej teren ogrodów działkowych teren infrastruktury technicznej
profil dodatkowy	teren usług teren zieleni naturalnej teren lasu teren wód
maksymalna nadziemna	

intensywnosc zabudowy	0.8
maksymalny udzial powierzchni zabudowy	60%
maksymalna wysokosc zabudowy	15.0 m
minimalny udzial powierzchni biologicznie czynnej	30%
geometria	
plan	https://www.gov.pl/zagospodarowanieprzestrzenne/app/AktPlanowaniaPrzestrzennego/PL.ZIPPZP.10542/060104-POG/1POG
strefa planistyczna	PL.ZIPPZP.10542_060104-POG_1POG-599SZ_20251110T090000
identifier	https://www.gov.pl/zagospodarowanieprzestrzenne/app/StrefaPlanistyczna/PL.ZIPPZP.10542/060104-POG/1POG-599SZ/20251110T090000
przestrzen nazw	PL.ZIPPZP.10542/060104-POG
lokalny id	1POG-599SZ
wersja id	20251110T090000
poczatek wersji obiektu	2025-11-10T09:00
nazwa	strefa wielofunkcyjna z zabudową zagrodową
oznaczenie	599SZ
symbol	SZ
obowiazuje od	2025-10-24
obowiazuje do	obecnie
status	w opracowaniu https://inspire.ec.europa.eu/codelist/ProcessStepGeneralValue/elaboration
charakter ustalenia	ogólnie wiążące https://inspire.ec.europa.eu/codelist/RegulationNatureValue/generallyBinding
profil podstawowy	teren zabudowy zagrodowej teren produkcji w gospodarstwach rolnych teren akwakultury i obsługi rybactwa teren komunikacji teren zieleni urządzonej teren ogrodów działkowych teren infrastruktury technicznej
profil dodatkowy	teren usług teren zieleni naturalnej

	teren lasu teren wód
maksymalna nadziemna intensywnosc zabudowy	0.8
maksymalny udzial powierzchni zabudowy	60%
maksymalna wysokosc zabudowy	15.0 m
minimalny udzial powierzchni biologicznie czynnej	30%
geometria	
plan	https://www.gov.pl/zagospodarowanieprzestrzenne/app /AktPlanowaniaPrzestrzennego/PL.ZIPPZP.10542/060104-POG/1POG

strefa planistyczna	PL.ZIPPZP.10542_060104-POG_1POG-600SZ_20251110T090000
identifier	https://www.gov.pl/zagospodarowanieprzestrzenne/app /StrefaPlanistyczna/PL.ZIPPZP.10542/060104-POG/1POG-600SZ /20251110T090000
przestrzen nazw	PL.ZIPPZP.10542/060104-POG
lokalny id	1POG-600SZ
wersja id	20251110T090000
poczatek wersji obiektu	2025-11-10T09:00
nazwa	strefa wielofunkcyjna z zabudową zagrodową
oznaczenie	600SZ
symbol	SZ
obowiazuje od	2025-10-24
obowiazuje do	obecnie
status	w opracowaniu https://inspire.ec.europa.eu/codelist/ProcessStepGeneralValue /elaboration
charakter ustalenia	ogólnie wiążące https://inspire.ec.europa.eu/codelist/RegulationNatureValue /generallyBinding
profil podstawowy	teren zabudowy zagrodowej teren produkcji w gospodarstwach rolnych teren akwakultury i obsługi rybactwa teren komunikacji teren zieleni urządzonej teren ogrodów działkowych teren infrastruktury technicznej

profil dodatkowy	teren usług teren zieleni naturalnej teren lasu teren wód
maksymalna nadziemna intensywnosc zabudowy	0.8
maksymalny udzial powierzchni zabudowy	60%
maksymalna wysokosc zabudowy	15.0 m
minimalny udzial powierzchni biologicznie czynnej	30%
geometria	
plan	https://www.gov.pl/zagospodarowanieprzestrzenne/app /AktPlanowaniaPrzestrzennego/PL.ZIPPZP.10542/060104-POG/1POG

strefa planistyczna	PL.ZIPPZP.10542_060104-POG_1POG-601SZ_20251110T090000
identifier	https://www.gov.pl/zagospodarowanieprzestrzenne/app /StrefaPlanistyczna/PL.ZIPPZP.10542/060104-POG/1POG-601SZ /20251110T090000
przestrzen nazw	PL.ZIPPZP.10542/060104-POG
lokalny id	1POG-601SZ
wersja id	20251110T090000
poczatek wersji obiektu	2025-11-10T09:00
nazwa	strefa wielofunkcyjna z zabudową zagrodową
oznaczenie	601SZ
symbol	SZ
obowiazuje od	2025-10-24
obowiazuje do	obecnie
status	w opracowaniu https://inspire.ec.europa.eu/codelist/ProcessStepGeneralValue /elaboration
charakter ustalenia	ogólnie wiążące https://inspire.ec.europa.eu/codelist/RegulationNatureValue /generallyBinding
profil podstawowy	teren zabudowy zagrodowej teren produkcji w gospodarstwach rolnych teren akwakultury i obsługi rybactwa teren komunikacji

	teren zieleni urządzonej teren ogrodów działkowych teren infrastruktury technicznej
profil dodatkowy	teren usług teren zieleni naturalnej teren lasu teren wód
maksymalna nadziemna intensywnosc zabudowy	0.8
maksymalny udzial powierzchni zabudowy	60%
maksymalna wysokosc zabudowy	15.0 m
minimalny udzial powierzchni biologicznie czynnej	30%
geometria	
plan	https://www.gov.pl/zagospodarowanieprzestrzenne/app /AktPlanowaniaPrzestrzennego/PL.ZIPPZP.10542/060104-POG/1POG

strefa planistyczna	PL.ZIPPZP.10542_060104-POG_1POG-602SZ_20251110T090000
identifier	https://www.gov.pl/zagospodarowanieprzestrzenne/app /StrefaPlanistyczna/PL.ZIPPZP.10542/060104-POG/1POG-602SZ /20251110T090000
przestrzen nazw	PL.ZIPPZP.10542/060104-POG
lokalny id	1POG-602SZ
wersja id	20251110T090000
poczatek wersji obiektu	2025-11-10T09:00
nazwa	strefa wielofunkcyjna z zabudową zagrodową
oznaczenie	602SZ
symbol	SZ
obowiazuje od	2025-10-24
obowiazuje do	obecnie
status	w opracowaniu https://inspire.ec.europa.eu/codelist/ProcessStepGeneralValue /elaboration
charakter ustalenia	ogólnie wiążące https://inspire.ec.europa.eu/codelist/RegulationNatureValue /generallyBinding
profil podstawowy	teren zabudowy zagrodowej

	teren produkcji w gospodarstwach rolnych teren akwakultury i obsługi rybactwa teren komunikacji teren zieleni urządzonej teren ogrodów działkowych teren infrastruktury technicznej
profil dodatkowy	teren usług teren zieleni naturalnej teren lasu teren wód
maksymalna nadziemna intensywnosc zabudowy	0.8
maksymalny udzial powierzchni zabudowy	60%
maksymalna wysokosc zabudowy	15.0 m
minimalny udzial powierzchni biologicznie czynnej	30%
geometria	
plan	https://www.gov.pl/zagospodarowanieprzestrzenne/app /AktPlanowaniaPrzestrzennego/PL.ZIPPZP.10542/060104-POG/1POG

strefa planistyczna	PL.ZIPPZP.10542_060104-POG_1POG-603SZ_20251110T090000
identifier	https://www.gov.pl/zagospodarowanieprzestrzenne/app /StrefaPlanistyczna/PL.ZIPPZP.10542/060104-POG/1POG-603SZ /20251110T090000
przestrzen nazw	PL.ZIPPZP.10542/060104-POG
lokalny id	1POG-603SZ
wersja id	20251110T090000
poczatek wersji obiektu	2025-11-10T09:00
nazwa	strefa wielofunkcyjna z zabudową zagrodową
oznaczenie	603SZ
symbol	SZ
obowiazuje od	2025-10-24
obowiazuje do	obecnie
status	w opracowaniu https://inspire.ec.europa.eu/codelist/ProcessStepGeneralValue /elaboration
charakter ustalenia	ogólnie wiążące https://inspire.ec.europa.eu/codelist/RegulationNatureValue

	/generallyBinding
profil podstawowy	teren zabudowy zagrodowej teren produkcji w gospodarstwach rolnych teren akwakultury i obsługi rybactwa teren komunikacji teren zieleni urządzonej teren ogrodów działkowych teren infrastruktury technicznej
profil dodatkowy	teren usług teren zieleni naturalnej teren lasu teren wód
maksymalna nadziemna intensywnosc zabudowy	0.8
maksymalny udzial powierzchni zabudowy	60%
maksymalna wysokosc zabudowy	15.0 m
minimalny udzial powierzchni biologicznie czynnej	30%
geometria	
plan	https://www.gov.pl/zagospodarowanieprzestrzenne/app /AktPlanowaniaPrzestrzennego/PL.ZIPPZP.10542/060104-POG/1POG
strefa planistyczna	PL.ZIPPZP.10542_060104-POG_1POG-604SZ_20251110T090000
identifier	https://www.gov.pl/zagospodarowanieprzestrzenne/app /StrefaPlanistyczna/PL.ZIPPZP.10542/060104-POG/1POG-604SZ /20251110T090000
przestrzen nazw	PL.ZIPPZP.10542/060104-POG
lokalny id	1POG-604SZ
wersja id	20251110T090000
poczatek wersji obiektu	2025-11-10T09:00
nazwa	strefa wielofunkcyjna z zabudową zagrodową
oznaczenie	604SZ
symbol	SZ
obowiazuje od	2025-10-24
obowiazuje do	obecnie
status	w opracowaniu https://inspire.ec.europa.eu/codelist/ProcessStepGeneralValue /elaboration

charakter ustalenia	ogólnie wiążące https://inspire.ec.europa.eu/codelist/RegulationNatureValue/generallyBinding
profil podstawowy	teren zabudowy zagrodowej teren produkcji w gospodarstwach rolnych teren akwakultury i obsługi rybactwa teren komunikacji teren zieleni urządzonej teren ogrodów działkowych teren infrastruktury technicznej
profil dodatkowy	teren usług teren zieleni naturalnej teren lasu teren wód
maksymalna nadziemna intensywnosc zabudowy	0.8
maksymalny udzial powierzchni zabudowy	60%
maksymalna wysokosc zabudowy	15.0 m
minimalny udzial powierzchni biologicznie czynnej	30%
geometria	
plan	https://www.gov.pl/zagospodarowanieprzestrzenne/app/AktPlanowaniaPrzestrzennego/PL.ZIPPZP.10542/060104-POG/1POG

strefa planistyczna	PL.ZIPPZP.10542_060104-POG_1POG-605SZ_20251110T090000
identifier	https://www.gov.pl/zagospodarowanieprzestrzenne/app/StrefaPlanistyczna/PL.ZIPPZP.10542/060104-POG/1POG-605SZ/20251110T090000
przestrzen nazw	PL.ZIPPZP.10542/060104-POG
lokalny id	1POG-605SZ
wersja id	20251110T090000
poczatek wersji obiektu	2025-11-10T09:00
nazwa	strefa wielofunkcyjna z zabudową zagrodową
oznaczenie	605SZ
symbol	SZ
obowiazuje od	2025-10-24
obowiazuje do	obecnie

status	w opracowaniu https://inspire.ec.europa.eu/codelist/ProcessStepGeneralValue/elaboration
charakter ustalenia	ogólnie wiążące https://inspire.ec.europa.eu/codelist/RegulationNatureValue/generallyBinding
profil podstawowy	teren zabudowy zagrodowej teren produkcji w gospodarstwach rolnych teren akwakultury i obsługi rybactwa teren komunikacji teren zieleni urządzonej teren ogrodów działkowych teren infrastruktury technicznej
profil dodatkowy	teren usług teren zieleni naturalnej teren lasu teren wód
maksymalna nadziemna intensywnosc zabudowy	0.8
maksymalny udzial powierzchni zabudowy	60%
maksymalna wysokosc zabudowy	15.0 m
minimalny udzial powierzchni biologicznie czynnej	30%
geometria	
plan	https://www.gov.pl/zagospodarowanieprzestrzenne/app/AktPlanowaniaPrzestrzennego/PL.ZIPPZP.10542/060104-POG/1POG

strefa planistyczna	PL.ZIPPZP.10542_060104-POG_1POG-606SZ_20251110T090000
identifier	https://www.gov.pl/zagospodarowanieprzestrzenne/app/StrefaPlanistyczna/PL.ZIPPZP.10542/060104-POG/1POG-606SZ/20251110T090000
przestrzen nazw	PL.ZIPPZP.10542/060104-POG
lokalny id	1POG-606SZ
wersja id	20251110T090000
poczatek wersji obiektu	2025-11-10T09:00
nazwa	strefa wielofunkcyjna z zabudową zagrodową
oznaczenie	606SZ
symbol	SZ

obowiazuje od	2025-10-24
obowiazuje do	obecnie
status	w opracowaniu https://inspire.ec.europa.eu/codelist/ProcessStepGeneralValue/elaboration
charakter ustalenia	ogólnie wiążące https://inspire.ec.europa.eu/codelist/RegulationNatureValue/generallyBinding
profil podstawowy	teren zabudowy zagrodowej teren produkcji w gospodarstwach rolnych teren akwakultury i obsługi rybactwa teren komunikacji teren zieleni urządzonej teren ogrodów działkowych teren infrastruktury technicznej
profil dodatkowy	teren usług teren zieleni naturalnej teren lasu teren wód
maksymalna nadziemna intensywnosc zabudowy	0.8
maksymalny udzial powierzchni zabudowy	60%
maksymalna wysokosc zabudowy	15.0 m
minimalny udzial powierzchni biologicznie czynnej	30%
geometria	
plan	https://www.gov.pl/zagospodarowanieprzestrzenne/app/AktPlanowaniaPrzestrzennego/PL.ZIPPZP.10542/060104-POG/1POG

strefa planistyczna	PL.ZIPPZP.10542_060104-POG_1POG-607SZ_20251110T090000
identifier	https://www.gov.pl/zagospodarowanieprzestrzenne/app/StrefaPlanistyczna/PL.ZIPPZP.10542/060104-POG/1POG-607SZ/20251110T090000
przestrzen nazw	PL.ZIPPZP.10542/060104-POG
lokalny id	1POG-607SZ
wersja id	20251110T090000
poczatek wersji obiektu	2025-11-10T09:00
nazwa	strefa wielofunkcyjna z zabudową zagrodową

oznaczenie	607SZ
symbol	SZ
obowiazuje od	2025-10-24
obowiazuje do	obecnie
status	w opracowaniu https://inspire.ec.europa.eu/codelist/ProcessStepGeneralValue/elaboration
charakter ustalenia	ogólnie wiążące https://inspire.ec.europa.eu/codelist/RegulationNatureValue/generallyBinding
profil podstawowy	teren zabudowy zagrodowej teren produkcji w gospodarstwach rolnych teren akwakultury i obsługi rybactwa teren komunikacji teren zieleni urządzonej teren ogrodów działkowych teren infrastruktury technicznej
profil dodatkowy	teren usług teren zieleni naturalnej teren lasu teren wód
maksymalna nadziemna intensywnosc zabudowy	0.8
maksymalny udzial powierzchni zabudowy	60%
maksymalna wysokosc zabudowy	15.0 m
minimalny udzial powierzchni biologicznie czynnej	30%
geometria	
plan	https://www.gov.pl/zagospodarowanieprzestrzenne/app/AktPlanowaniaPrzestrzennego/PL.ZIPPZP.10542/060104-POG/1POG

strefa planistyczna	PL.ZIPPZP.10542_060104-POG_1POG-608SZ_20251110T090000
identifier	https://www.gov.pl/zagospodarowanieprzestrzenne/app/StrefaPlanistyczna/PL.ZIPPZP.10542/060104-POG/1POG-608SZ/20251110T090000
przestrzen nazw	PL.ZIPPZP.10542/060104-POG
lokalny id	1POG-608SZ
wersja id	20251110T090000

poczatek wersji obiektu	2025-11-10T09:00
nazwa	strefa wielofunkcyjna z zabudową zagrodową
oznaczenie	608SZ
symbol	SZ
obowiazuje od	2025-10-24
obowiazuje do	obecnie
status	w opracowaniu https://inspire.ec.europa.eu/codelist/ProcessStepGeneralValue/elaboration
charakter ustalenia	ogólnie wiążące https://inspire.ec.europa.eu/codelist/RegulationNatureValue/generallyBinding
profil podstawowy	teren zabudowy zagrodowej teren produkcji w gospodarstwach rolnych teren akwakultury i obsługi rybactwa teren komunikacji teren zieleni urządzonej teren ogrodów działkowych teren infrastruktury technicznej
profil dodatkowy	teren usług teren zieleni naturalnej teren lasu teren wód
maksymalna nadziemna intensywnosc zabudowy	0.8
maksymalny udzial powierzchni zabudowy	60%
maksymalna wysokosc zabudowy	15.0 m
minimalny udzial powierzchni biologicznie czynnej	30%
geometria	
plan	https://www.gov.pl/zagospodarowanieprzestrzenne/app/AktPlanowaniaPrzestrzennego/PL.ZIPPZP.10542/060104-POG/1POG

strefa planistyczna	PL.ZIPPZP.10542_060104-POG_1POG-609SZ_20251110T090000
identifier	https://www.gov.pl/zagospodarowanieprzestrzenne/app/StrefaPlanistyczna/PL.ZIPPZP.10542/060104-POG/1POG-609SZ/20251110T090000
przestrzen nazw	PL.ZIPPZP.10542/060104-POG

lokalny id	1POG-609SZ
wersja id	20251110T090000
poczatek wersji obiektu	2025-11-10T09:00
nazwa	strefa wielofunkcyjna z zabudową zagrodową
oznaczenie	609SZ
symbol	SZ
obowiazuje od	2025-10-24
obowiazuje do	obecnie
status	w opracowaniu https://inspire.ec.europa.eu/codelist/ProcessStepGeneralValue/elaboration
charakter ustalenia	ogólnie wiążące https://inspire.ec.europa.eu/codelist/RegulationNatureValue/generallyBinding
profil podstawowy	teren zabudowy zagrodowej teren produkcji w gospodarstwach rolnych teren akwakultury i obsługi rybactwa teren komunikacji teren zieleni urządzonej teren ogrodów działkowych teren infrastruktury technicznej
profil dodatkowy	teren usług teren zieleni naturalnej teren lasu teren wód
maksymalna nadziemna intensywnosc zabudowy	0.8
maksymalny udzial powierzchni zabudowy	60%
maksymalna wysokosc zabudowy	15.0 m
minimalny udzial powierzchni biologicznie czynnej	30%
geometria	
plan	https://www.gov.pl/zagospodarowanieprzestrzenne/app/AktPlanowaniaPrzestrzennego/PL.ZIPPZP.10542/060104-POG/1POG

strefa planistyczna	PL.ZIPPZP.10542_060104-POG_1POG-610SZ_20251110T090000
identifier	https://www.gov.pl/zagospodarowanieprzestrzenne/app/StrefaPlanistyczna/PL.ZIPPZP.10542/060104-POG/1POG-610SZ

	/20251110T090000
przestrzen nazw	PL.ZIPPZP.10542/060104-POG
lokalny id	1POG-610SZ
wersja id	20251110T090000
poczatek wersji obiektu	2025-11-10T09:00
nazwa	strefa wielofunkcyjna z zabudową zagrodową
oznaczenie	610SZ
symbol	SZ
obowiazuje od	2025-10-24
obowiazuje do	obecnie
status	w opracowaniu https://inspire.ec.europa.eu/codelist/ProcessStepGeneralValue/elaboration
charakter ustalenia	ogólnie wiążące https://inspire.ec.europa.eu/codelist/RegulationNatureValue/generallyBinding
profil podstawowy	teren zabudowy zagrodowej teren produkcji w gospodarstwach rolnych teren akwakultury i obsługi rybactwa teren komunikacji teren zieleni urządzonej teren ogrodów działkowych teren infrastruktury technicznej
profil dodatkowy	teren usług teren zieleni naturalnej teren lasu teren wód
maksymalna nadziemna intensywnosc zabudowy	0.8
maksymalny udzial powierzchni zabudowy	60%
maksymalna wysokosc zabudowy	15.0 m
minimalny udzial powierzchni biologicznie czynnej	30%
geometria	
plan	https://www.gov.pl/zagospodarowanieprzestrzenne/app/AktPlanowaniaPrzestrzennego/PL.ZIPPZP.10542/060104-POG/1POG
strefa planistyczna	PL.ZIPPZP.10542_060104-POG_1POG-611SZ_20251110T090000

identifier	https://www.gov.pl/zagospodarowanieprzestrzenne/app/StrefaPlanistyczna/PL.ZIPPZP.10542/060104-POG/1POG-611SZ/20251110T090000
przestrzen nazw	PL.ZIPPZP.10542/060104-POG
lokalny id	1POG-611SZ
wersja id	20251110T090000
poczatek wersji obiektu	2025-11-10T09:00
nazwa	strefa wielofunkcyjna z zabudową zagrodową
oznaczenie	611SZ
symbol	SZ
obowiazuje od	2025-10-24
obowiazuje do	obecnie
status	w opracowaniu https://inspire.ec.europa.eu/codelist/ProcessStepGeneralValue/elaboration
charakter ustalenia	ogólnie wiążące https://inspire.ec.europa.eu/codelist/RegulationNatureValue/generallyBinding
profil podstawowy	teren zabudowy zagrodowej teren produkcji w gospodarstwach rolnych teren akwakultury i obsługi rybactwa teren komunikacji teren zieleni urządzonej teren ogrodów działkowych teren infrastruktury technicznej
profil dodatkowy	teren usług teren zieleni naturalnej teren lasu teren wód
maksymalna nadziemna intensywnosc zabudowy	0.8
maksymalny udzial powierzchni zabudowy	60%
maksymalna wysokosc zabudowy	15.0 m
minimalny udzial powierzchni biologicznie czynnej	30%
geometria	
plan	https://www.gov.pl/zagospodarowanieprzestrzenne/app

	/AktPlanowaniaPrzestrzennego/PL.ZIPPZP.10542/060104-POG/1POG
strefa planistyczna	PL.ZIPPZP.10542_060104-POG_1POG-612SZ_20251110T090000
identifier	https://www.gov.pl/zagospodarowanieprzestrzenne/app /StrefaPlanistyczna/PL.ZIPPZP.10542/060104-POG/1POG-612SZ /20251110T090000
przestrzen nazw	PL.ZIPPZP.10542/060104-POG
lokalny id	1POG-612SZ
wersja id	20251110T090000
poczatek wersji obiektu	2025-11-10T09:00
nazwa	strefa wielofunkcyjna z zabudową zagrodową
oznaczenie	612SZ
symbol	SZ
obowiazuje od	2025-10-24
obowiazuje do	obecnie
status	w opracowaniu https://inspire.ec.europa.eu/codelist/ProcessStepGeneralValue /elaboration
charakter ustalenia	ogólnie wiążące https://inspire.ec.europa.eu/codelist/RegulationNatureValue /generallyBinding
profil podstawowy	teren zabudowy zagrodowej teren produkcji w gospodarstwach rolnych teren akwakultury i obsługi rybactwa teren komunikacji teren zieleni urządzonej teren ogrodów działkowych teren infrastruktury technicznej
profil dodatkowy	teren usług teren zieleni naturalnej teren lasu teren wód
maksymalna nadziemna intensywnosc zabudowy	0.8
maksymalny udzial powierzchni zabudowy	60%
maksymalna wysokosc zabudowy	15.0 m
minimalny udzial powierzchni biologicznie czynnej	30%
geometria	



plan	https://www.gov.pl/zagospodarowanieprzestrzenne/app/AktPlanowaniaPrzestrzennego/PL.ZIPPZP.10542/060104-POG/1POG

strefa planistyczna	PL.ZIPPZP.10542_060104-POG_1POG-613SZ_20251110T090000
identifier	https://www.gov.pl/zagospodarowanieprzestrzenne/app/StrefaPlanistyczna/PL.ZIPPZP.10542/060104-POG/1POG-613SZ/20251110T090000
przestrzen nazw	PL.ZIPPZP.10542/060104-POG
lokalny id	1POG-613SZ
wersja id	20251110T090000
poczatek wersji obiektu	2025-11-10T09:00
nazwa	strefa wielofunkcyjna z zabudową zagrodową
oznaczenie	613SZ
symbol	SZ
obowiazuje od	2025-10-24
obowiazuje do	obecnie
status	w opracowaniu https://inspire.ec.europa.eu/codelist/ProcessStepGeneralValue/elaboration
charakter ustalenia	ogólnie wiążące https://inspire.ec.europa.eu/codelist/RegulationNatureValue/generallyBinding
profil podstawowy	teren zabudowy zagrodowej teren produkcji w gospodarstwach rolnych teren akwakultury i obsługi rybactwa teren komunikacji teren zieleni urządzonej teren ogrodów działkowych teren infrastruktury technicznej
profil dodatkowy	teren usług teren zieleni naturalnej
maksymalna nadziemna intensywnosc zabudowy	0.8
maksymalny udzial powierzchni zabudowy	60%
maksymalna wysokosc zabudowy	12.0 m
minimalny udzial powierzchni biologicznie czynnej	30%

geometria	
plan	https://www.gov.pl/zagospodarowanieprzestrzenne/app /AktPlanowaniaPrzestrzennego/PL.ZIPPZP.10542/060104-POG/1POG
strefa planistyczna	PL.ZIPPZP.10542_060104-POG_1POG-614SZ_20251110T090000
identifier	https://www.gov.pl/zagospodarowanieprzestrzenne/app /StrefaPlanistyczna/PL.ZIPPZP.10542/060104-POG/1POG-614SZ /20251110T090000
przestrzen nazw	PL.ZIPPZP.10542/060104-POG
lokalny id	1POG-614SZ
wersja id	20251110T090000
poczatek wersji obiektu	2025-11-10T09:00
nazwa	strefa wielofunkcyjna z zabudową zagrodową
oznaczenie	614SZ
symbol	SZ
obowiazuje od	2025-10-24
obowiazuje do	obecnie
status	w opracowaniu https://inspire.ec.europa.eu/codelist/ProcessStepGeneralValue /elaboration
charakter ustalenia	ogólnie wiążące https://inspire.ec.europa.eu/codelist/RegulationNatureValue /generallyBinding
profil podstawowy	teren zabudowy zagrodowej teren produkcji w gospodarstwach rolnych teren akwakultury i obsługi rybactwa teren komunikacji teren zieleni urządzonej teren ogrodów działkowych teren infrastruktury technicznej
profil dodatkowy	teren usług teren zieleni naturalnej teren lasu teren wód
maksymalna nadziemna intensywnosc zabudowy	0.8
maksymalny udzial powierzchni zabudowy	60%
maksymalna wysokosc zabudowy	15.0 m

minimalny udzial powierzchni biologicznie czynnej	30%
geometria	
plan	https://www.gov.pl/zagospodarowanieprzestrzenne/app/AktPlanowaniaPrzestrzennego/PL.ZIPPZP.10542/060104-POG/1POG
strefa planistyczna	PL.ZIPPZP.10542_060104-POG_1POG-615SZ_20251110T090000
identifier	https://www.gov.pl/zagospodarowanieprzestrzenne/app/StrefaPlanistyczna/PL.ZIPPZP.10542/060104-POG/1POG-615SZ/20251110T090000
przestrzen nazw	PL.ZIPPZP.10542/060104-POG
lokalny id	1POG-615SZ
wersja id	20251110T090000
poczatek wersji obiektu	2025-11-10T09:00
nazwa	strefa wielofunkcyjna z zabudową zagrodową
oznaczenie	615SZ
symbol	SZ
obowiazuje od	2025-10-24
obowiazuje do	obecnie
status	w opracowaniu https://inspire.ec.europa.eu/codelist/ProcessStepGeneralValue/elaboration
charakter ustalenia	ogólnie wiążące https://inspire.ec.europa.eu/codelist/RegulationNatureValue/generallyBinding
profil podstawowy	teren zabudowy zagrodowej teren produkcji w gospodarstwach rolnych teren akwakultury i obsługi rybactwa teren komunikacji teren zieleni urządzonej teren ogrodów działkowych teren infrastruktury technicznej
profil dodatkowy	teren usług teren zieleni naturalnej teren lasu teren wód
maksymalna nadziemna intensywnosc zabudowy	0.8
maksymalny udzial powierzchni	

zabudowy	60%
maksymalna wysokosc zabudowy	15.0 m
minimalny udzial powierzchni biologicznie czynnej	30%
geometria	
plan	https://www.gov.pl/zagospodarowanieprzestrzenne/app/AktPlanowaniaPrzestrzennego/PL.ZIPPZP.10542/060104-POG/1POG

strefa planistyczna	PL.ZIPPZP.10542_060104-POG_1POG-616SZ_20251110T090000
identifier	https://www.gov.pl/zagospodarowanieprzestrzenne/app/StrefaPlanistyczna/PL.ZIPPZP.10542/060104-POG/1POG-616SZ/20251110T090000
przestrzen nazw	PL.ZIPPZP.10542/060104-POG
lokalny id	1POG-616SZ
wersja id	20251110T090000
poczatek wersji obiektu	2025-11-10T09:00
nazwa	strefa wielofunkcyjna z zabudową zagrodową
oznaczenie	616SZ
symbol	SZ
obowiazuje od	2025-10-24
obowiazuje do	obecnie
status	w opracowaniu https://inspire.ec.europa.eu/codelist/ProcessStepGeneralValue/elaboration
charakter ustalenia	ogólnie wiążące https://inspire.ec.europa.eu/codelist/RegulationNatureValue/generallyBinding
profil podstawowy	teren zabudowy zagrodowej teren produkcji w gospodarstwach rolnych teren akwakultury i obsługi rybactwa teren komunikacji teren zieleni urządzonej teren ogrodów działkowych teren infrastruktury technicznej
profil dodatkowy	teren usług teren zieleni naturalnej teren lasu teren wód
maksymalna nadziemna	

intensywnosc zabudowy	0.8
maksymalny udzial powierzchni zabudowy	60%
maksymalna wysokosc zabudowy	15.0 m
minimalny udzial powierzchni biologicznie czynnej	30%
geometria	
plan	https://www.gov.pl/zagospodarowanieprzestrzenne/app/AktPlanowaniaPrzestrzennego/PL.ZIPPZP.10542/060104-POG/1POG
strefa planistyczna	PL.ZIPPZP.10542_060104-POG_1POG-617SZ_20251110T090000
identifier	https://www.gov.pl/zagospodarowanieprzestrzenne/app/StrefaPlanistyczna/PL.ZIPPZP.10542/060104-POG/1POG-617SZ/20251110T090000
przestrzen nazw	PL.ZIPPZP.10542/060104-POG
lokalny id	1POG-617SZ
wersja id	20251110T090000
poczatek wersji obiektu	2025-11-10T09:00
nazwa	strefa wielofunkcyjna z zabudową zagrodową
oznaczenie	617SZ
symbol	SZ
obowiazuje od	2025-10-24
obowiazuje do	obecnie
status	w opracowaniu https://inspire.ec.europa.eu/codelist/ProcessStepGeneralValue/elaboration
charakter ustalenia	ogólnie wiążące https://inspire.ec.europa.eu/codelist/RegulationNatureValue/generallyBinding
profil podstawowy	teren zabudowy zagrodowej teren produkcji w gospodarstwach rolnych teren akwakultury i obsługi rybactwa teren komunikacji teren zieleni urządzonej teren ogrodów działkowych teren infrastruktury technicznej
profil dodatkowy	teren usług teren zieleni naturalnej

	teren lasu teren wód
maksymalna nadziemna intensywnosc zabudowy	0.8
maksymalny udzial powierzchni zabudowy	60%
maksymalna wysokosc zabudowy	15.0 m
minimalny udzial powierzchni biologicznie czynnej	30%
geometria	
plan	https://www.gov.pl/zagospodarowanieprzestrzenne/app /AktPlanowaniaPrzestrzennego/PL.ZIPPZP.10542/060104-POG/1POG
strefa planistyczna	PL.ZIPPZP.10542_060104-POG_1POG-618SZ_20251110T090000
identifier	https://www.gov.pl/zagospodarowanieprzestrzenne/app /StrefaPlanistyczna/PL.ZIPPZP.10542/060104-POG/1POG-618SZ /20251110T090000
przestrzen nazw	PL.ZIPPZP.10542/060104-POG
lokalny id	1POG-618SZ
wersja id	20251110T090000
poczatek wersji obiektu	2025-11-10T09:00
nazwa	strefa wielofunkcyjna z zabudową zagrodową
oznaczenie	618SZ
symbol	SZ
obowiazuje od	2025-10-24
obowiazuje do	obecnie
status	w opracowaniu https://inspire.ec.europa.eu/codelist/ProcessStepGeneralValue /elaboration
charakter ustalenia	ogólnie wiążące https://inspire.ec.europa.eu/codelist/RegulationNatureValue /generallyBinding
profil podstawowy	teren zabudowy zagrodowej teren produkcji w gospodarstwach rolnych teren akwakultury i obsługi rybactwa teren komunikacji teren zieleni urządzonej teren ogrodów działkowych teren infrastruktury technicznej

profil dodatkowy	teren usług teren zieleni naturalnej teren lasu teren wód
maksymalna nadziemna intensywnosc zabudowy	0.8
maksymalny udzial powierzchni zabudowy	60%
maksymalna wysokosc zabudowy	15.0 m
minimalny udzial powierzchni biologicznie czynnej	30%
geometria	
plan	https://www.gov.pl/zagospodarowanieprzestrzenne/app /AktPlanowaniaPrzestrzennego/PL.ZIPPZP.10542/060104-POG/1POG

strefa planistyczna	PL.ZIPPZP.10542_060104-POG_1POG-619SZ_20251110T090000
identifier	https://www.gov.pl/zagospodarowanieprzestrzenne/app /StrefaPlanistyczna/PL.ZIPPZP.10542/060104-POG/1POG-619SZ /20251110T090000
przestrzen nazw	PL.ZIPPZP.10542/060104-POG
lokalny id	1POG-619SZ
wersja id	20251110T090000
poczatek wersji obiektu	2025-11-10T09:00
nazwa	strefa wielofunkcyjna z zabudową zagrodową
oznaczenie	619SZ
symbol	SZ
obowiazuje od	2025-10-24
obowiazuje do	obecnie
status	w opracowaniu https://inspire.ec.europa.eu/codelist/ProcessStepGeneralValue /elaboration
charakter ustalenia	ogólnie wiążące https://inspire.ec.europa.eu/codelist/RegulationNatureValue /generallyBinding
profil podstawowy	teren zabudowy zagrodowej teren produkcji w gospodarstwach rolnych teren akwakultury i obsługi rybactwa teren komunikacji

	teren zieleni urządzonej teren ogrodów działkowych teren infrastruktury technicznej
profil dodatkowy	teren usług teren zieleni naturalnej teren lasu teren wód
maksymalna nadziemna intensywnosc zabudowy	0.8
maksymalny udzial powierzchni zabudowy	60%
maksymalna wysokosc zabudowy	15.0 m
minimalny udzial powierzchni biologicznie czynnej	30%
geometria	
plan	https://www.gov.pl/zagospodarowanieprzestrzenne/app /AktPlanowaniaPrzestrzennego/PL.ZIPPZP.10542/060104-POG/1POG

strefa planistyczna	PL.ZIPPZP.10542_060104-POG_1POG-620SZ_20251110T090000
identifier	https://www.gov.pl/zagospodarowanieprzestrzenne/app /StrefaPlanistyczna/PL.ZIPPZP.10542/060104-POG/1POG-620SZ /20251110T090000
przestrzen nazw	PL.ZIPPZP.10542/060104-POG
lokalny id	1POG-620SZ
wersja id	20251110T090000
poczatek wersji obiektu	2025-11-10T09:00
nazwa	strefa wielofunkcyjna z zabudową zagrodową
oznaczenie	620SZ
symbol	SZ
obowiazuje od	2025-10-24
obowiazuje do	obecnie
status	w opracowaniu https://inspire.ec.europa.eu/codelist/ProcessStepGeneralValue /elaboration
charakter ustalenia	ogólnie wiążące https://inspire.ec.europa.eu/codelist/RegulationNatureValue /generallyBinding
profil podstawowy	teren zabudowy zagrodowej

	teren produkcji w gospodarstwach rolnych teren akwakultury i obsługi rybactwa teren komunikacji teren zieleni urządzonej teren ogrodów działkowych teren infrastruktury technicznej
profil dodatkowy	teren usług teren zieleni naturalnej teren lasu teren wód
maksymalna nadziemna intensywnosc zabudowy	0.8
maksymalny udzial powierzchni zabudowy	60%
maksymalna wysokosc zabudowy	15.0 m
minimalny udzial powierzchni biologicznie czynnej	30%
geometria	
plan	https://www.gov.pl/zagospodarowanieprzestrzenne/app/AktPlanowaniaPrzestrzennego/PL.ZIPPZP.10542/060104-POG/1POG

strefa planistyczna	PL.ZIPPZP.10542_060104-POG_1POG-621SZ_20251110T090000
identifier	https://www.gov.pl/zagospodarowanieprzestrzenne/app/StrefaPlanistyczna/PL.ZIPPZP.10542/060104-POG/1POG-621SZ/20251110T090000
przestrzen nazw	PL.ZIPPZP.10542/060104-POG
lokalny id	1POG-621SZ
wersja id	20251110T090000
poczatek wersji obiektu	2025-11-10T09:00
nazwa	strefa wielofunkcyjna z zabudową zagrodową
oznaczenie	621SZ
symbol	SZ
obowiazuje od	2025-10-24
obowiazuje do	obecnie
status	w opracowaniu https://inspire.ec.europa.eu/codelist/ProcessStepGeneralValue/elaboration
charakter ustalenia	ogólnie wiążące https://inspire.ec.europa.eu/codelist/RegulationNatureValue

	/generallyBinding
profil podstawowy	teren zabudowy zagrodowej teren produkcji w gospodarstwach rolnych teren akwakultury i obsługi rybactwa teren komunikacji teren zieleni urządzonej teren ogrodów działkowych teren infrastruktury technicznej
profil dodatkowy	teren usług teren zieleni naturalnej teren lasu teren wód
maksymalna nadziemna intensywnosc zabudowy	0.8
maksymalny udzial powierzchni zabudowy	60%
maksymalna wysokosc zabudowy	15.0 m
minimalny udzial powierzchni biologicznie czynnej	30%
geometria	
plan	https://www.gov.pl/zagospodarowanieprzestrzenne/app /AktPlanowaniaPrzestrzennego/PL.ZIPPZP.10542/060104-POG/1POG
strefa planistyczna	PL.ZIPPZP.10542_060104-POG_1POG-622SZ_20251110T090000
identifier	https://www.gov.pl/zagospodarowanieprzestrzenne/app /StrefaPlanistyczna/PL.ZIPPZP.10542/060104-POG/1POG-622SZ /20251110T090000
przestrzen nazw	PL.ZIPPZP.10542/060104-POG
lokalny id	1POG-622SZ
wersja id	20251110T090000
poczatek wersji obiektu	2025-11-10T09:00
nazwa	strefa wielofunkcyjna z zabudową zagrodową
oznaczenie	622SZ
symbol	SZ
obowiazuje od	2025-10-24
obowiazuje do	obecnie
status	w opracowaniu https://inspire.ec.europa.eu/codelist/ProcessStepGeneralValue /elaboration

charakter ustalenia	ogólnie wiążące https://inspire.ec.europa.eu/codelist/RegulationNatureValue/generallyBinding
profil podstawowy	teren zabudowy zagrodowej teren produkcji w gospodarstwach rolnych teren akwakultury i obsługi rybactwa teren komunikacji teren zieleni urządzonej teren ogrodów działkowych teren infrastruktury technicznej
profil dodatkowy	teren usług teren zieleni naturalnej teren lasu teren wód
maksymalna nadziemna intensywnosc zabudowy	0.8
maksymalny udzial powierzchni zabudowy	60%
maksymalna wysokosc zabudowy	15.0 m
minimalny udzial powierzchni biologicznie czynnej	30%
geometria	
plan	https://www.gov.pl/zagospodarowanieprzestrzenne/app/AktPlanowaniaPrzestrzennego/PL.ZIPPZP.10542/060104-POG/1POG

strefa planistyczna	PL.ZIPPZP.10542_060104-POG_1POG-623SZ_20251110T090000
identifier	https://www.gov.pl/zagospodarowanieprzestrzenne/app/StrefaPlanistyczna/PL.ZIPPZP.10542/060104-POG/1POG-623SZ/20251110T090000
przestrzen nazw	PL.ZIPPZP.10542/060104-POG
lokalny id	1POG-623SZ
wersja id	20251110T090000
poczatek wersji obiektu	2025-11-10T09:00
nazwa	strefa wielofunkcyjna z zabudową zagrodową
oznaczenie	623SZ
symbol	SZ
obowiazuje od	2025-10-24
obowiazuje do	obecnie

status	w opracowaniu https://inspire.ec.europa.eu/codelist/ProcessStepGeneralValue/elaboration
charakter ustalenia	ogólnie wiążące https://inspire.ec.europa.eu/codelist/RegulationNatureValue/generallyBinding
profil podstawowy	teren zabudowy zagrodowej teren produkcji w gospodarstwach rolnych teren akwakultury i obsługi rybactwa teren komunikacji teren zieleni urządzonej teren ogrodów działkowych teren infrastruktury technicznej
profil dodatkowy	teren usług teren zieleni naturalnej teren lasu teren wód
maksymalna nadziemna intensywnosc zabudowy	0.8
maksymalny udzial powierzchni zabudowy	60%
maksymalna wysokosc zabudowy	15.0 m
minimalny udzial powierzchni biologicznie czynnej	30%
geometria	
plan	https://www.gov.pl/zagospodarowanieprzestrzenne/app/AktPlanowaniaPrzestrzennego/PL.ZIPPZP.10542/060104-POG/1POG

strefa planistyczna	PL.ZIPPZP.10542_060104-POG_1POG-624SZ_20251110T090000
identifier	https://www.gov.pl/zagospodarowanieprzestrzenne/app/StrefaPlanistyczna/PL.ZIPPZP.10542/060104-POG/1POG-624SZ/20251110T090000
przestrzen nazw	PL.ZIPPZP.10542/060104-POG
lokalny id	1POG-624SZ
wersja id	20251110T090000
poczatek wersji obiektu	2025-11-10T09:00
nazwa	strefa wielofunkcyjna z zabudową zagrodową
oznaczenie	624SZ
symbol	SZ

obowiazuje od	2025-10-24
obowiazuje do	obecnie
status	w opracowaniu https://inspire.ec.europa.eu/codelist/ProcessStepGeneralValue/elaboration
charakter ustalenia	ogólnie wiążące https://inspire.ec.europa.eu/codelist/RegulationNatureValue/generallyBinding
profil podstawowy	teren zabudowy zagrodowej teren produkcji w gospodarstwach rolnych teren akwakultury i obsługi rybactwa teren komunikacji teren zieleni urządzonej teren ogrodów działkowych teren infrastruktury technicznej
profil dodatkowy	teren usług teren zieleni naturalnej teren lasu teren wód
maksymalna nadziemna intensywnosc zabudowy	0.8
maksymalny udzial powierzchni zabudowy	60%
maksymalna wysokosc zabudowy	15.0 m
minimalny udzial powierzchni biologicznie czynnej	30%
geometria	
plan	https://www.gov.pl/zagospodarowanieprzestrzenne/app/AktPlanowaniaPrzestrzennego/PL.ZIPPZP.10542/060104-POG/1POG

strefa planistyczna	PL.ZIPPZP.10542_060104-POG_1POG-625SZ_20251110T090000
identifier	https://www.gov.pl/zagospodarowanieprzestrzenne/app/StrefaPlanistyczna/PL.ZIPPZP.10542/060104-POG/1POG-625SZ/20251110T090000
przestrzen nazw	PL.ZIPPZP.10542/060104-POG
lokalny id	1POG-625SZ
wersja id	20251110T090000
poczatek wersji obiektu	2025-11-10T09:00
nazwa	strefa wielofunkcyjna z zabudową zagrodową

oznaczenie	625SZ
symbol	SZ
obowiazuje od	2025-10-24
obowiazuje do	obecnie
status	w opracowaniu https://inspire.ec.europa.eu/codelist/ProcessStepGeneralValue/elaboration
charakter ustalenia	ogólnie wiążące https://inspire.ec.europa.eu/codelist/RegulationNatureValue/generallyBinding
profil podstawowy	teren zabudowy zagrodowej teren produkcji w gospodarstwach rolnych teren akwakultury i obsługi rybactwa teren komunikacji teren zieleni urządzonej teren ogrodów działkowych teren infrastruktury technicznej
profil dodatkowy	teren usług teren zieleni naturalnej teren lasu teren wód
maksymalna nadziemna intensywnosc zabudowy	0.8
maksymalny udzial powierzchni zabudowy	60%
maksymalna wysokosc zabudowy	15.0 m
minimalny udzial powierzchni biologicznie czynnej	30%
geometria	
plan	https://www.gov.pl/zagospodarowanieprzestrzenne/app/AktPlanowaniaPrzestrzennego/PL.ZIPPZP.10542/060104-POG/1POG

strefa planistyczna	PL.ZIPPZP.10542_060104-POG_1POG-626SZ_20251110T090000
identifier	https://www.gov.pl/zagospodarowanieprzestrzenne/app/StrefaPlanistyczna/PL.ZIPPZP.10542/060104-POG/1POG-626SZ/20251110T090000
przestrzen nazw	PL.ZIPPZP.10542/060104-POG
lokalny id	1POG-626SZ
wersja id	20251110T090000

poczatek wersji obiektu	2025-11-10T09:00
nazwa	strefa wielofunkcyjna z zabudową zagrodową
oznaczenie	626SZ
symbol	SZ
obowiazuje od	2025-10-24
obowiazuje do	obecnie
status	w opracowaniu https://inspire.ec.europa.eu/codelist/ProcessStepGeneralValue/elaboration
charakter ustalenia	ogólnie wiążące https://inspire.ec.europa.eu/codelist/RegulationNatureValue/generallyBinding
profil podstawowy	teren zabudowy zagrodowej teren produkcji w gospodarstwach rolnych teren akwakultury i obsługi rybactwa teren komunikacji teren zieleni urządzonej teren ogrodów działkowych teren infrastruktury technicznej
profil dodatkowy	teren usług teren zieleni naturalnej teren lasu teren wód
maksymalna nadziemna intensywnosc zabudowy	0.8
maksymalny udzial powierzchni zabudowy	60%
maksymalna wysokosc zabudowy	15.0 m
minimalny udzial powierzchni biologicznie czynnej	30%
geometria	
plan	https://www.gov.pl/zagospodarowanieprzestrzenne/app/AktPlanowaniaPrzestrzennego/PL.ZIPPZP.10542/060104-POG/1POG

strefa planistyczna	PL.ZIPPZP.10542_060104-POG_1POG-627SZ_20260512T094308
identifier	https://www.gov.pl/zagospodarowanieprzestrzenne/app/StrefaPlanistyczna/PL.ZIPPZP.10542/060104-POG/1POG-627SZ/20260512T094308
przestrzen nazw	PL.ZIPPZP.10542/060104-POG

lokalny id	1POG-627SZ
wersja id	20260512T094308
poczatek wersji obiektu	2026-05-12T09:43:08
nazwa	strefa wielofunkcyjna z zabudową zagrodową
oznaczenie	627SZ
symbol	SZ
obowiazuje od	2025-10-24
obowiazuje do	obecnie
status	w opracowaniu https://inspire.ec.europa.eu/codelist/ProcessStepGeneralValue/elaboration
charakter ustalenia	ogólnie wiążące https://inspire.ec.europa.eu/codelist/RegulationNatureValue/generallyBinding
profil podstawowy	teren zabudowy zagrodowej teren produkcji w gospodarstwach rolnych teren akwakultury i obsługi rybactwa teren komunikacji teren zieleni urządzonej teren ogrodów działkowych teren infrastruktury technicznej
profil dodatkowy	teren usług teren zieleni naturalnej teren lasu teren wód
maksymalna nadziemna intensywnosc zabudowy	0.8
maksymalny udzial powierzchni zabudowy	60%
maksymalna wysokosc zabudowy	15.0 m
minimalny udzial powierzchni biologicznie czynnej	30%
geometria	
plan	https://www.gov.pl/zagospodarowanieprzestrzenne/app/AktPlanowaniaPrzestrzennego/PL.ZIPPZP.10542/060104-POG/1POG

strefa planistyczna	PL.ZIPPZP.10542_060104-POG_1POG-628SZ_20251110T090000
identifier	https://www.gov.pl/zagospodarowanieprzestrzenne/app/StrefaPlanistyczna/PL.ZIPPZP.10542/060104-POG/1POG-628SZ

	/20251110T090000
przestrzen nazw	PL.ZIPPZP.10542/060104-POG
lokalny id	1POG-628SZ
wersja id	20251110T090000
poczatek wersji obiektu	2025-11-10T09:00
nazwa	strefa wielofunkcyjna z zabudową zagrodową
oznaczenie	628SZ
symbol	SZ
obowiazuje od	2025-10-24
obowiazuje do	obecnie
status	w opracowaniu https://inspire.ec.europa.eu/codelist/ProcessStepGeneralValue/elaboration
charakter ustalenia	ogólnie wiążące https://inspire.ec.europa.eu/codelist/RegulationNatureValue/generallyBinding
profil podstawowy	teren zabudowy zagrodowej teren produkcji w gospodarstwach rolnych teren akwakultury i obsługi rybactwa teren komunikacji teren zieleni urządzonej teren ogrodów działkowych teren infrastruktury technicznej
profil dodatkowy	teren usług teren zieleni naturalnej teren lasu teren wód
maksymalna nadziemna intensywnosc zabudowy	0.8
maksymalny udzial powierzchni zabudowy	60%
maksymalna wysokosc zabudowy	15.0 m
minimalny udzial powierzchni biologicznie czynnej	30%
geometria	
plan	https://www.gov.pl/zagospodarowanieprzestrzenne/app/AktPlanowaniaPrzestrzennego/PL.ZIPPZP.10542/060104-POG/1POG
strefa planistyczna	PL.ZIPPZP.10542_060104-POG_1POG-629SZ_20260512T124319

identifier	https://www.gov.pl/zagospodarowanieprzestrzenne/app /StrefaPlanistyczna/PL.ZIPPZP.10542/060104-POG/1POG-629SZ /20260512T124319
przestrzen nazw	PL.ZIPPZP.10542/060104-POG
lokalny id	1POG-629SZ
wersja id	20260512T124319
poczatek wersji obiektu	2026-05-12T12:43:19
nazwa	strefa wielofunkcyjna z zabudową zagrodową
oznaczenie	629SZ
symbol	SZ
obowiazuje od	2025-10-24
obowiazuje do	obecnie
status	w opracowaniu https://inspire.ec.europa.eu/codelist/ProcessStepGeneralValue /elaboration
charakter ustalenia	ogólnie wiążące https://inspire.ec.europa.eu/codelist/RegulationNatureValue /generallyBinding
profil podstawowy	teren zabudowy zagrodowej teren produkcji w gospodarstwach rolnych teren akwakultury i obsługi rybactwa teren komunikacji teren zieleni urządzonej teren ogrodów działkowych teren infrastruktury technicznej
profil dodatkowy	teren usług teren zieleni naturalnej teren lasu teren wód
maksymalna nadziemna intensywnosc zabudowy	0.8
maksymalny udzial powierzchni zabudowy	60%
maksymalna wysokosc zabudowy	15.0 m
minimalny udzial powierzchni biologicznie czynnej	30%
geometria	
plan	https://www.gov.pl/zagospodarowanieprzestrzenne/app

	/AktPlanowaniaPrzestrzennego/PL.ZIPPZP.10542/060104-POG/1POG
strefa planistyczna	PL.ZIPPZP.10542_060104-POG_1POG-630SZ_20260512T130327
identifier	https://www.gov.pl/zagospodarowanieprzestrzenne/app /StrefaPlanistyczna/PL.ZIPPZP.10542/060104-POG/1POG-630SZ /20260512T130327
przestrzen nazw	PL.ZIPPZP.10542/060104-POG
lokalny id	1POG-630SZ
wersja id	20260512T130327
poczatek wersji obiektu	2026-05-12T13:03:27
nazwa	strefa wielofunkcyjna z zabudową zagrodową
oznaczenie	630SZ
symbol	SZ
obowiazuje od	2025-10-24
obowiazuje do	obecnie
status	w opracowaniu https://inspire.ec.europa.eu/codelist/ProcessStepGeneralValue /elaboration
charakter ustalenia	ogólnie wiążące https://inspire.ec.europa.eu/codelist/RegulationNatureValue /generallyBinding
profil podstawowy	teren zabudowy zagrodowej teren produkcji w gospodarstwach rolnych teren akwakultury i obsługi rybactwa teren komunikacji teren zieleni urządzonej teren ogrodów działkowych teren infrastruktury technicznej
profil dodatkowy	teren usług teren zieleni naturalnej teren lasu teren wód
maksymalna nadziemna intensywnosc zabudowy	0.8
maksymalny udzial powierzchni zabudowy	60%
maksymalna wysokosc zabudowy	15.0 m
minimalny udzial powierzchni biologicznie czynnej	30%
geometria	



plan	https://www.gov.pl/zagospodarowanieprzestrzenne/app/AktPlanowaniaPrzestrzennego/PL.ZIPPZP.10542/060104-POG/1POG
strefa planistyczna	PL.ZIPPZP.10542_060104-POG_1POG-631SZ_20260601T133058
identifier	https://www.gov.pl/zagospodarowanieprzestrzenne/app/StrefaPlanistyczna/PL.ZIPPZP.10542/060104-POG/1POG-631SZ/20260601T133058
przestrzen nazw	PL.ZIPPZP.10542/060104-POG
lokalny id	1POG-631SZ
wersja id	20260601T133058
poczatek wersji obiektu	2026-06-01T13:30:58
nazwa	strefa wielofunkcyjna z zabudową zagrodową
oznaczenie	631SZ
symbol	SZ
obowiazuje od	2025-10-24
obowiazuje do	obecnie
status	w opracowaniu https://inspire.ec.europa.eu/codelist/ProcessStepGeneralValue/elaboration
charakter ustalenia	ogólnie wiążące https://inspire.ec.europa.eu/codelist/RegulationNatureValue/generallyBinding
profil podstawowy	teren zabudowy zagrodowej teren produkcji w gospodarstwach rolnych teren akwakultury i obsługi rybactwa teren komunikacji teren zieleni urządzonej teren ogrodów działkowych teren infrastruktury technicznej
profil dodatkowy	teren usług teren zieleni naturalnej teren lasu teren wód
maksymalna nadziemna intensywnosc zabudowy	0.8
maksymalny udzial powierzchni zabudowy	60%
maksymalna wysokosc zabudowy	15.0 m

minimalny udzial powierzchni biologicznie czynnej	30%
geometria	
plan	https://www.gov.pl/zagospodarowanieprzestrzenne/app/AktPlanowaniaPrzestrzennego/PL.ZIPPZP.10542/060104-POG/1POG
obszar uzupelnienia zabudowy	PL.ZIPPZP.10542_060104-POG_1POG-1OUZ_20260331T084124
identifier	https://www.gov.pl/zagospodarowanieprzestrzenne/app/ObszarUzupelnieniaZabudowy/PL.ZIPPZP.10542/060104-POG/1POG-1OUZ/20260331T084124
przestrzen nazw	PL.ZIPPZP.10542/060104-POG
lokalny id	1POG-1OUZ
wersja id	20260331T084124
poczatek wersji obiektu	2026-03-31T08:41:24
nazwa	Obszar uzupełnienia zabudowy
oznaczenie	1OUZ
symbol	OUZ
obowiazuje od	2024-09-13
obowiazuje do	obecnie
status	w opracowaniu https://inspire.ec.europa.eu/codelist/ProcessStepGeneralValue/elaboration
charakter ustalenia	ogólnie wiążące https://inspire.ec.europa.eu/codelist/RegulationNatureValue/generallyBinding
geometria	
plan	https://www.gov.pl/zagospodarowanieprzestrzenne/app/AktPlanowaniaPrzestrzennego/PL.ZIPPZP.10542/060104-POG/1POG

obszar uzupelnienia zabudowy	PL.ZIPPZP.10542_060104-POG_1POG-2OUZ_20250916T090000
identifier	https://www.gov.pl/zagospodarowanieprzestrzenne/app/ObszarUzupelnieniaZabudowy/PL.ZIPPZP.10542/060104-POG/1POG-2OUZ/20250916T090000
przestrzen nazw	PL.ZIPPZP.10542/060104-POG
lokalny id	1POG-2OUZ
wersja id	20250916T090000
poczatek wersji obiektu	2025-09-16T09:00
nazwa	Obszar uzupełnienia zabudowy
oznaczenie	2OUZ
symbol	OUZ
obowiazuje od	2024-09-13
obowiazuje do	obecnie
status	w opracowaniu https://inspire.ec.europa.eu/codelist/ProcessStepGeneralValue/elaboration
charakter ustalenia	ogólnie wiążące https://inspire.ec.europa.eu/codelist/RegulationNatureValue/generallyBinding
geometria	
plan	https://www.gov.pl/zagospodarowanieprzestrzenne/app/AktPlanowaniaPrzestrzennego/PL.ZIPPZP.10542/060104-POG/1POG

obszar uzupelnienia zabudowy	PL.ZIPPZP.10542_060104-POG_1POG-3OUZ_20250916T090000
identifier	https://www.gov.pl/zagospodarowanieprzestrzenne/app/ObszarUzupelnieniaZabudowy/PL.ZIPPZP.10542/060104-POG/1POG-3OUZ/20250916T090000
przestrzen nazw	PL.ZIPPZP.10542/060104-POG
lokalny id	1POG-3OUZ
wersja id	20250916T090000
poczatek wersji obiektu	2025-09-16T09:00
nazwa	Obszar uzupełnienia zabudowy
oznaczenie	3OUZ
symbol	OUZ
obowiazuje od	2024-09-13
obowiazuje do	obecnie

status	w opracowaniu https://inspire.ec.europa.eu/codelist/ProcessStepGeneralValue/elaboration
charakter ustalenia	ogólnie wiążące https://inspire.ec.europa.eu/codelist/RegulationNatureValue/generallyBinding
geometria	
plan	https://www.gov.pl/zagospodarowanieprzestrzenne/app/AktPlanowaniaPrzestrzennego/PL.ZIPPZP.10542/060104-POG/1POG

obszar uzupelnienia zabudowy	PL.ZIPPZP.10542_060104-POG_1POG-4OUZ_20250916T090000
identifier	https://www.gov.pl/zagospodarowanieprzestrzenne/app/ObszarUzupelnieniaZabudowy/PL.ZIPPZP.10542/060104-POG/1POG-4OUZ/20250916T090000
przestrzen nazw	PL.ZIPPZP.10542/060104-POG
lokalny id	1POG-4OUZ
wersja id	20250916T090000
poczatek wersji obiektu	2025-09-16T09:00
nazwa	Obszar uzupełnienia zabudowy
oznaczenie	4OUZ
symbol	OUZ
obowiazuje od	2024-09-13
obowiazuje do	obecnie
status	w opracowaniu https://inspire.ec.europa.eu/codelist/ProcessStepGeneralValue/elaboration
charakter ustalenia	ogólnie wiążące https://inspire.ec.europa.eu/codelist/RegulationNatureValue/generallyBinding
geometria	



plan	https://www.gov.pl/zagospodarowanieprzestrzenne/app /AktPlanowaniaPrzestrzennego/PL.ZIPPZP.10542/060104-POG/1POG

obszar uzupelnienia zabudowy	PL.ZIPPZP.10542_060104-POG_1POG-5OUZ_20250916T090000
identifier	https://www.gov.pl/zagospodarowanieprzestrzenne/app /ObszarUzupelnieniaZabudowy/PL.ZIPPZP.10542/060104-POG/1POG-5OUZ/20250916T090000
przestrzen nazw	PL.ZIPPZP.10542/060104-POG
lokalny id	1POG-5OUZ
wersja id	20250916T090000
poczatek wersji obiektu	2025-09-16T09:00
nazwa	Obszar uzupełnienia zabudowy
oznaczenie	5OUZ
symbol	OUZ
obowiazuje od	2024-09-13
obowiazuje do	obecnie
status	w opracowaniu https://inspire.ec.europa.eu/codelist/ProcessStepGeneralValue /elaboration
charakter ustalenia	ogólnie wiążące https://inspire.ec.europa.eu/codelist/RegulationNatureValue /generallyBinding
geometria	
plan	https://www.gov.pl/zagospodarowanieprzestrzenne/app /AktPlanowaniaPrzestrzennego/PL.ZIPPZP.10542/060104-POG/1POG

obszar uzupelnienia zabudowy	PL.ZIPPZP.10542_060104-POG_1POG-6OUZ_20250916T090000
identifier	https://www.gov.pl/zagospodarowanieprzestrzenne/app

	/ObszarUzupelnieniaZabudowy/PL.ZIPPZP.10542/060104-POG/1POG-6OUZ/20250916T090000
przestrzen nazw	PL.ZIPPZP.10542/060104-POG
lokalny id	1POG-6OUZ
wersja id	20250916T090000
poczatek wersji obiektu	2025-09-16T09:00
nazwa	Obszar uzupełnienia zabudowy
oznaczenie	6OUZ
symbol	OUZ
obowiazuje od	2024-09-13
obowiazuje do	obecnie
status	w opracowaniu https://inspire.ec.europa.eu/codelist/ProcessStepGeneralValue/elaboration
charakter ustalenia	ogólnie wiążące https://inspire.ec.europa.eu/codelist/RegulationNatureValue/generallyBinding
geometria	
plan	https://www.gov.pl/zagospodarowanieprzestrzenne/app/AktPlanowaniaPrzestrzennego/PL.ZIPPZP.10542/060104-POG/1POG

obszar uzupelnienia zabudowy	PL.ZIPPZP.10542_060104-POG_1POG-7OUZ_20250916T090000
identifier	https://www.gov.pl/zagospodarowanieprzestrzenne/app/ObszarUzupelnieniaZabudowy/PL.ZIPPZP.10542/060104-POG/1POG-7OUZ/20250916T090000
przestrzen nazw	PL.ZIPPZP.10542/060104-POG
lokalny id	1POG-7OUZ
wersja id	20250916T090000
poczatek wersji obiektu	2025-09-16T09:00
nazwa	Obszar uzupełnienia zabudowy
oznaczenie	7OUZ
symbol	OUZ
obowiazuje od	2024-09-13
obowiazuje do	obecnie
status	w opracowaniu https://inspire.ec.europa.eu/codelist/ProcessStepGeneralValue

	/elaboration
charakter ustalenia	ogólnie wiążące https://inspire.ec.europa.eu/codelist/RegulationNatureValue /generallyBinding
geometria	
plan	https://www.gov.pl/zagospodarowanieprzestrzenne/app /AktPlanowaniaPrzestrzennego/PL.ZIPPZP.10542/060104-POG/1POG

obszar uzupelnienia zabudowy	PL.ZIPPZP.10542_060104-POG_1POG-8OUZ_20250916T090000
identifier	https://www.gov.pl/zagospodarowanieprzestrzenne/app /ObszarUzupelnieniaZabudowy/PL.ZIPPZP.10542/060104-POG/1POG-8OUZ/20250916T090000
przestrzen nazw	PL.ZIPPZP.10542/060104-POG
lokalny id	1POG-8OUZ
wersja id	20250916T090000
poczatek wersji obiektu	2025-09-16T09:00
nazwa	Obszar uzupełnienia zabudowy
oznaczenie	8OUZ
symbol	OUZ
obowiazuje od	2024-09-13
obowiazuje do	obecnie
status	w opracowaniu https://inspire.ec.europa.eu/codelist/ProcessStepGeneralValue /elaboration
charakter ustalenia	ogólnie wiążące https://inspire.ec.europa.eu/codelist/RegulationNatureValue /generallyBinding
geometria	
plan	https://www.gov.pl/zagospodarowanieprzestrzenne/app

	/AktPlanowaniaPrzestrzennego/PL.ZIPPZP.10542/060104-POG/1POG
obszar uzupelnienia zabudowy	PL.ZIPPZP.10542_060104-POG_1POG-9OUZ_20250916T090000
identifier	https://www.gov.pl/zagospodarowanieprzestrzenne/app /ObszarUzupelnieniaZabudowy/PL.ZIPPZP.10542/060104-POG/1POG-9OUZ/20250916T090000
przestrzen nazw	PL.ZIPPZP.10542/060104-POG
lokalny id	1POG-9OUZ
wersja id	20250916T090000
poczatek wersji obiektu	2025-09-16T09:00
nazwa	Obszar uzupełnienia zabudowy
oznaczenie	9OUZ
symbol	OUZ
obowiazuje od	2024-09-13
obowiazuje do	obecnie
status	w opracowaniu https://inspire.ec.europa.eu/codelist/ProcessStepGeneralValue /elaboration
charakter ustalenia	ogólnie wiążące https://inspire.ec.europa.eu/codelist/RegulationNatureValue /generallyBinding
geometria	
plan	https://www.gov.pl/zagospodarowanieprzestrzenne/app /AktPlanowaniaPrzestrzennego/PL.ZIPPZP.10542/060104-POG/1POG
obszar uzupelnienia zabudowy	PL.ZIPPZP.10542_060104-POG_1POG-10OUZ_20250916T090000
identifier	https://www.gov.pl/zagospodarowanieprzestrzenne/app /ObszarUzupelnieniaZabudowy/PL.ZIPPZP.10542/060104-POG/1POG-10OUZ/20250916T090000
przestrzen nazw	PL.ZIPPZP.10542/060104-POG
lokalny id	1POG-10OUZ
wersja id	20250916T090000
poczatek wersji obiektu	2025-09-16T09:00
nazwa	Obszar uzupełnienia zabudowy
oznaczenie	10OUZ
symbol	OUZ
obowiazuje od	2024-09-13

obowiazuje do	obecnie
status	w opracowaniu https://inspire.ec.europa.eu/codelist/ProcessStepGeneralValue/elaboration
charakter ustalenia	ogólnie wiążące https://inspire.ec.europa.eu/codelist/RegulationNatureValue/generallyBinding
geometria	
plan	https://www.gov.pl/zagospodarowanieprzestrzenne/app/AktPlanowaniaPrzestrzennego/PL.ZIPPZP.10542/060104-POG/1POG

obszar uzupelnienia zabudowy	PL.ZIPPZP.10542_060104-POG_1POG-11OUZ_20250916T090000
identifier	https://www.gov.pl/zagospodarowanieprzestrzenne/app/ObszarUzupelnieniaZabudowy/PL.ZIPPZP.10542/060104-POG/1POG-11OUZ/20250916T090000
przestrzen nazw	PL.ZIPPZP.10542/060104-POG
lokalny id	1POG-11OUZ
wersja id	20250916T090000
poczatek wersji obiektu	2025-09-16T09:00
nazwa	Obszar uzupełnienia zabudowy
oznaczenie	11OUZ
symbol	OUZ
obowiazuje od	2024-09-13
obowiazuje do	obecnie
status	w opracowaniu https://inspire.ec.europa.eu/codelist/ProcessStepGeneralValue/elaboration
charakter ustalenia	ogólnie wiążące https://inspire.ec.europa.eu/codelist/RegulationNatureValue/generallyBinding
geometria	



plan	https://www.gov.pl/zagospodarowanieprzestrzenne/app/AktPlanowaniaPrzestrzennego/PL.ZIPPZP.10542/060104-POG/1POG
obszar uzupelnienia zabudowy	PL.ZIPPZP.10542_060104-POG_1POG-12OUZ_20250916T090000
identifier	https://www.gov.pl/zagospodarowanieprzestrzenne/app/ObszarUzupelnieniaZabudowy/PL.ZIPPZP.10542/060104-POG/1POG-12OUZ/20250916T090000
przestrzen nazw	PL.ZIPPZP.10542/060104-POG
lokalny id	1POG-12OUZ
wersja id	20250916T090000
poczatek wersji obiektu	2025-09-16T09:00
nazwa	Obszar uzupełnienia zabudowy
oznaczenie	12OUZ
symbol	OUZ
obowiazuje od	2024-09-13
obowiazuje do	obecnie
status	w opracowaniu https://inspire.ec.europa.eu/codelist/ProcessStepGeneralValue/elaboration
charakter ustalenia	ogólnie wiążące https://inspire.ec.europa.eu/codelist/RegulationNatureValue/generallyBinding
geometria	
plan	https://www.gov.pl/zagospodarowanieprzestrzenne/app/AktPlanowaniaPrzestrzennego/PL.ZIPPZP.10542/060104-POG/1POG
obszar uzupelnienia zabudowy	PL.ZIPPZP.10542_060104-POG_1POG-13OUZ_20250916T090000
identifier	https://www.gov.pl/zagospodarowanieprzestrzenne/app

	/ObszarUzupelnieniaZabudowy/PL.ZIPPZP.10542/060104-POG/1POG-13OUZ/20250916T090000
przestrzen nazw	PL.ZIPPZP.10542/060104-POG
lokalny id	1POG-13OUZ
wersja id	20250916T090000
poczatek wersji obiektu	2025-09-16T09:00
nazwa	Obszar uzupełnienia zabudowy
oznaczenie	13OUZ
symbol	OUZ
obowiazuje od	2024-09-13
obowiazuje do	obecnie
status	w opracowaniu https://inspire.ec.europa.eu/codelist/ProcessStepGeneralValue/elaboration
charakter ustalenia	ogólnie wiążące https://inspire.ec.europa.eu/codelist/RegulationNatureValue/generallyBinding
geometria	
plan	https://www.gov.pl/zagospodarowanieprzestrzenne/app/AktPlanowaniaPrzestrzennego/PL.ZIPPZP.10542/060104-POG/1POG

obszar uzupelnienia zabudowy	PL.ZIPPZP.10542_060104-POG_1POG-14OUZ_20250916T090000
identifier	https://www.gov.pl/zagospodarowanieprzestrzenne/app/ObszarUzupelnieniaZabudowy/PL.ZIPPZP.10542/060104-POG/1POG-14OUZ/20250916T090000
przestrzen nazw	PL.ZIPPZP.10542/060104-POG
lokalny id	1POG-14OUZ
wersja id	20250916T090000
poczatek wersji obiektu	2025-09-16T09:00
nazwa	Obszar uzupełnienia zabudowy
oznaczenie	14OUZ
symbol	OUZ
obowiazuje od	2024-09-13
obowiazuje do	obecnie
status	w opracowaniu https://inspire.ec.europa.eu/codelist/ProcessStepGeneralValue

	/elaboration
charakter ustalenia	ogólnie wiążące https://inspire.ec.europa.eu/codelist/RegulationNatureValue /generallyBinding
geometria	
plan	https://www.gov.pl/zagospodarowanieprzestrzenne/app /AktPlanowaniaPrzestrzennego/PL.ZIPPZP.10542/060104-POG/1POG

obszar uzupelnienia zabudowy	PL.ZIPPZP.10542_060104-POG_1POG-15OUZ_20250916T090000
identifier	https://www.gov.pl/zagospodarowanieprzestrzenne/app /ObszarUzupelnieniaZabudowy/PL.ZIPPZP.10542/060104-POG/1POG-15OUZ/20250916T090000
przestrzen nazw	PL.ZIPPZP.10542/060104-POG
lokalny id	1POG-15OUZ
wersja id	20250916T090000
poczatek wersji obiektu	2025-09-16T09:00
nazwa	Obszar uzupełnienia zabudowy
oznaczenie	15OUZ
symbol	OUZ
obowiazuje od	2024-09-13
obowiazuje do	obecnie
status	w opracowaniu https://inspire.ec.europa.eu/codelist/ProcessStepGeneralValue /elaboration
charakter ustalenia	ogólnie wiążące https://inspire.ec.europa.eu/codelist/RegulationNatureValue /generallyBinding
geometria	
plan	https://www.gov.pl/zagospodarowanieprzestrzenne/app

	/AktPlanowaniaPrzestrzennego/PL.ZIPPZP.10542/060104-POG/1POG
obszar uzupelnienia zabudowy	PL.ZIPPZP.10542_060104-POG_1POG-16OUZ_20250916T090000
identifier	https://www.gov.pl/zagospodarowanieprzestrzenne/app /ObszarUzupelnieniaZabudowy/PL.ZIPPZP.10542/060104-POG/1POG-16OUZ/20250916T090000
przestrzen nazw	PL.ZIPPZP.10542/060104-POG
lokalny id	1POG-16OUZ
wersja id	20250916T090000
poczatek wersji obiektu	2025-09-16T09:00
nazwa	Obszar uzupełnienia zabudowy
oznaczenie	16OUZ
symbol	OUZ
obowiazuje od	2024-09-13
obowiazuje do	obecnie
status	w opracowaniu https://inspire.ec.europa.eu/codelist/ProcessStepGeneralValue /elaboration
charakter ustalenia	ogólnie wiążące https://inspire.ec.europa.eu/codelist/RegulationNatureValue /generallyBinding
geometria	
plan	https://www.gov.pl/zagospodarowanieprzestrzenne/app /AktPlanowaniaPrzestrzennego/PL.ZIPPZP.10542/060104-POG/1POG
obszar uzupelnienia zabudowy	PL.ZIPPZP.10542_060104-POG_1POG-17OUZ_20250916T090000
identifier	https://www.gov.pl/zagospodarowanieprzestrzenne/app /ObszarUzupelnieniaZabudowy/PL.ZIPPZP.10542/060104-POG/1POG-17OUZ/20250916T090000
przestrzen nazw	PL.ZIPPZP.10542/060104-POG
lokalny id	1POG-17OUZ
wersja id	20250916T090000
poczatek wersji obiektu	2025-09-16T09:00
nazwa	Obszar uzupełnienia zabudowy
oznaczenie	17OUZ
symbol	OUZ
obowiazuje od	2024-09-13

obowiazuje do	obecnie
status	w opracowaniu https://inspire.ec.europa.eu/codelist/ProcessStepGeneralValue/elaboration
charakter ustalenia	ogólnie wiążące https://inspire.ec.europa.eu/codelist/RegulationNatureValue/generallyBinding
geometria	
plan	https://www.gov.pl/zagospodarowanieprzestrzenne/app/AktPlanowaniaPrzestrzennego/PL.ZIPPZP.10542/060104-POG/1POG

obszar uzupelnienia zabudowy	PL.ZIPPZP.10542_060104-POG_1POG-18OUZ_20250916T090000
identifier	https://www.gov.pl/zagospodarowanieprzestrzenne/app/ObszarUzupelnieniaZabudowy/PL.ZIPPZP.10542/060104-POG/1POG-18OUZ/20250916T090000
przestrzen nazw	PL.ZIPPZP.10542/060104-POG
lokalny id	1POG-18OUZ
wersja id	20250916T090000
poczatek wersji obiektu	2025-09-16T09:00
nazwa	Obszar uzupełnienia zabudowy
oznaczenie	18OUZ
symbol	OUZ
obowiazuje od	2024-09-13
obowiazuje do	obecnie
status	w opracowaniu https://inspire.ec.europa.eu/codelist/ProcessStepGeneralValue/elaboration
charakter ustalenia	ogólnie wiążące https://inspire.ec.europa.eu/codelist/RegulationNatureValue/generallyBinding
geometria	



plan	https://www.gov.pl/zagospodarowanieprzestrzenne/app/AktPlanowaniaPrzestrzennego/PL.ZIPPZP.10542/060104-POG/1POG
obszar uzupelnienia zabudowy	PL.ZIPPZP.10542_060104-POG_1POG-19OUZ_20250916T090000
identifier	https://www.gov.pl/zagospodarowanieprzestrzenne/app/ObszarUzupelnieniaZabudowy/PL.ZIPPZP.10542/060104-POG/1POG-19OUZ/20250916T090000
przestrzen nazw	PL.ZIPPZP.10542/060104-POG
lokalny id	1POG-19OUZ
wersja id	20250916T090000
poczatek wersji obiektu	2025-09-16T09:00
nazwa	Obszar uzupełnienia zabudowy
oznaczenie	19OUZ
symbol	OUZ
obowiazuje od	2024-09-13
obowiazuje do	obecnie
status	w opracowaniu https://inspire.ec.europa.eu/codelist/ProcessStepGeneralValue/elaboration
charakter ustalenia	ogólnie wiążące https://inspire.ec.europa.eu/codelist/RegulationNatureValue/generallyBinding
geometria	
plan	https://www.gov.pl/zagospodarowanieprzestrzenne/app/AktPlanowaniaPrzestrzennego/PL.ZIPPZP.10542/060104-POG/1POG
obszar uzupelnienia zabudowy	PL.ZIPPZP.10542_060104-POG_1POG-20OUZ_20250916T090000
identifier	https://www.gov.pl/zagospodarowanieprzestrzenne/app

	/ObszarUzupelnieniaZabudowy/PL.ZIPPZP.10542/060104-POG/1POG-20OUZ/20250916T090000
przestrzen nazw	PL.ZIPPZP.10542/060104-POG
lokalny id	1POG-20OUZ
wersja id	20250916T090000
poczatek wersji obiektu	2025-09-16T09:00
nazwa	Obszar uzupełnienia zabudowy
oznaczenie	20OUZ
symbol	OUZ
obowiazuje od	2024-09-13
obowiazuje do	obecnie
status	w opracowaniu https://inspire.ec.europa.eu/codelist/ProcessStepGeneralValue/elaboration
charakter ustalenia	ogólnie wiążące https://inspire.ec.europa.eu/codelist/RegulationNatureValue/generallyBinding
geometria	
plan	https://www.gov.pl/zagospodarowanieprzestrzenne/app/AktPlanowaniaPrzestrzennego/PL.ZIPPZP.10542/060104-POG/1POG

obszar uzupelnienia zabudowy	PL.ZIPPZP.10542_060104-POG_1POG-21OUZ_20250916T090000
identifier	https://www.gov.pl/zagospodarowanieprzestrzenne/app/ObszarUzupelnieniaZabudowy/PL.ZIPPZP.10542/060104-POG/1POG-21OUZ/20250916T090000
przestrzen nazw	PL.ZIPPZP.10542/060104-POG
lokalny id	1POG-21OUZ
wersja id	20250916T090000
poczatek wersji obiektu	2025-09-16T09:00
nazwa	Obszar uzupełnienia zabudowy
oznaczenie	21OUZ
symbol	OUZ
obowiazuje od	2024-09-13
obowiazuje do	obecnie
status	w opracowaniu https://inspire.ec.europa.eu/codelist/ProcessStepGeneralValue

	/elaboration
charakter ustalenia	ogólnie wiążące https://inspire.ec.europa.eu/codelist/RegulationNatureValue/generallyBinding
geometria	
plan	https://www.gov.pl/zagospodarowanieprzestrzenne/app/AktPlanowaniaPrzestrzennego/PL.ZIPPZP.10542/060104-POG/1POG

obszar uzupelnienia zabudowy	PL.ZIPPZP.10542_060104-POG_1POG-22OUZ_20250916T090000
identifier	https://www.gov.pl/zagospodarowanieprzestrzenne/app/ObszarUzupelnieniaZabudowy/PL.ZIPPZP.10542/060104-POG/1POG-22OUZ/20250916T090000
przestrzen nazw	PL.ZIPPZP.10542/060104-POG
lokalny id	1POG-22OUZ
wersja id	20250916T090000
poczatek wersji obiektu	2025-09-16T09:00
nazwa	Obszar uzupełnienia zabudowy
oznaczenie	22OUZ
symbol	OUZ
obowiazuje od	2024-09-13
obowiazuje do	obecnie
status	w opracowaniu https://inspire.ec.europa.eu/codelist/ProcessStepGeneralValue/elaboration
charakter ustalenia	ogólnie wiążące https://inspire.ec.europa.eu/codelist/RegulationNatureValue/generallyBinding
geometria	
plan	https://www.gov.pl/zagospodarowanieprzestrzenne/app

	/AktPlanowaniaPrzestrzennego/PL.ZIPPZP.10542/060104-POG/1POG
obszar uzupelnienia zabudowy	PL.ZIPPZP.10542_060104-POG_1POG-23OUZ_20250916T090000
identifier	https://www.gov.pl/zagospodarowanieprzestrzenne/app /ObszarUzupelnieniaZabudowy/PL.ZIPPZP.10542/060104-POG/1POG-23OUZ/20250916T090000
przestrzen nazw	PL.ZIPPZP.10542/060104-POG
lokalny id	1POG-23OUZ
wersja id	20250916T090000
poczatek wersji obiektu	2025-09-16T09:00
nazwa	Obszar uzupełnienia zabudowy
oznaczenie	23OUZ
symbol	OUZ
obowiazuje od	2024-09-13
obowiazuje do	obecnie
status	w opracowaniu https://inspire.ec.europa.eu/codelist/ProcessStepGeneralValue /elaboration
charakter ustalenia	ogólnie wiążące https://inspire.ec.europa.eu/codelist/RegulationNatureValue /generallyBinding
geometria	
plan	https://www.gov.pl/zagospodarowanieprzestrzenne/app /AktPlanowaniaPrzestrzennego/PL.ZIPPZP.10542/060104-POG/1POG
obszar uzupelnienia zabudowy	PL.ZIPPZP.10542_060104-POG_1POG-24OUZ_20250916T090000
identifier	https://www.gov.pl/zagospodarowanieprzestrzenne/app /ObszarUzupelnieniaZabudowy/PL.ZIPPZP.10542/060104-POG/1POG-24OUZ/20250916T090000
przestrzen nazw	PL.ZIPPZP.10542/060104-POG
lokalny id	1POG-24OUZ
wersja id	20250916T090000
poczatek wersji obiektu	2025-09-16T09:00
nazwa	Obszar uzupełnienia zabudowy
oznaczenie	24OUZ
symbol	OUZ
obowiazuje od	2024-09-13

obowiazuje do	obecnie
status	w opracowaniu https://inspire.ec.europa.eu/codelist/ProcessStepGeneralValue/elaboration
charakter ustalenia	ogólnie wiążące https://inspire.ec.europa.eu/codelist/RegulationNatureValue/generallyBinding
geometria	
plan	https://www.gov.pl/zagospodarowanieprzestrzenne/app/AktPlanowaniaPrzestrzennego/PL.ZIPPZP.10542/060104-POG/1POG

obszar uzupelnienia zabudowy	PL.ZIPPZP.10542_060104-POG_1POG-25OUZ_20250916T090000
identifier	https://www.gov.pl/zagospodarowanieprzestrzenne/app/ObszarUzupelnieniaZabudowy/PL.ZIPPZP.10542/060104-POG/1POG-25OUZ/20250916T090000
przestrzen nazw	PL.ZIPPZP.10542/060104-POG
lokalny id	1POG-25OUZ
wersja id	20250916T090000
poczatek wersji obiektu	2025-09-16T09:00
nazwa	Obszar uzupełnienia zabudowy
oznaczenie	25OUZ
symbol	OUZ
obowiazuje od	2024-09-13
obowiazuje do	obecnie
status	w opracowaniu https://inspire.ec.europa.eu/codelist/ProcessStepGeneralValue/elaboration
charakter ustalenia	ogólnie wiążące https://inspire.ec.europa.eu/codelist/RegulationNatureValue/generallyBinding
geometria	



plan	https://www.gov.pl/zagospodarowanieprzestrzenne/app/AktPlanowaniaPrzestrzennego/PL.ZIPPZP.10542/060104-POG/1POG
obszar uzupelnienia zabudowy	PL.ZIPPZP.10542_060104-POG_1POG-26OUZ_20250916T090000
identifier	https://www.gov.pl/zagospodarowanieprzestrzenne/app/ObszarUzupelnieniaZabudowy/PL.ZIPPZP.10542/060104-POG/1POG-26OUZ/20250916T090000
przestrzen nazw	PL.ZIPPZP.10542/060104-POG
lokalny id	1POG-26OUZ
wersja id	20250916T090000
poczatek wersji obiektu	2025-09-16T09:00
nazwa	Obszar uzupełnienia zabudowy
oznaczenie	26OUZ
symbol	OUZ
obowiazuje od	2024-09-13
obowiazuje do	obecnie
status	w opracowaniu https://inspire.ec.europa.eu/codelist/ProcessStepGeneralValue/elaboration
charakter ustalenia	ogólnie wiążące https://inspire.ec.europa.eu/codelist/RegulationNatureValue/generallyBinding
geometria	
plan	https://www.gov.pl/zagospodarowanieprzestrzenne/app/AktPlanowaniaPrzestrzennego/PL.ZIPPZP.10542/060104-POG/1POG
obszar uzupelnienia zabudowy	PL.ZIPPZP.10542_060104-POG_1POG-27OUZ_20250916T090000
identifier	https://www.gov.pl/zagospodarowanieprzestrzenne/app

	/ObszarUzupelnieniaZabudowy/PL.ZIPPZP.10542/060104-POG/1POG-27OUZ/20250916T090000
przestrzen nazw	PL.ZIPPZP.10542/060104-POG
lokalny id	1POG-27OUZ
wersja id	20250916T090000
poczatek wersji obiektu	2025-09-16T09:00
nazwa	Obszar uzupełnienia zabudowy
oznaczenie	27OUZ
symbol	OUZ
obowiazuje od	2024-09-13
obowiazuje do	obecnie
status	w opracowaniu https://inspire.ec.europa.eu/codelist/ProcessStepGeneralValue/elaboration
charakter ustalenia	ogólnie wiążące https://inspire.ec.europa.eu/codelist/RegulationNatureValue/generallyBinding
geometria	
plan	https://www.gov.pl/zagospodarowanieprzestrzenne/app/AktPlanowaniaPrzestrzennego/PL.ZIPPZP.10542/060104-POG/1POG

obszar uzupelnienia zabudowy	PL.ZIPPZP.10542_060104-POG_1POG-28OUZ_20250916T090000
identifier	https://www.gov.pl/zagospodarowanieprzestrzenne/app/ObszarUzupelnieniaZabudowy/PL.ZIPPZP.10542/060104-POG/1POG-28OUZ/20250916T090000
przestrzen nazw	PL.ZIPPZP.10542/060104-POG
lokalny id	1POG-28OUZ
wersja id	20250916T090000
poczatek wersji obiektu	2025-09-16T09:00
nazwa	Obszar uzupełnienia zabudowy
oznaczenie	28OUZ
symbol	OUZ
obowiazuje od	2024-09-13
obowiazuje do	obecnie
status	w opracowaniu https://inspire.ec.europa.eu/codelist/ProcessStepGeneralValue

	/elaboration
charakter ustalenia	ogólnie wiążące https://inspire.ec.europa.eu/codelist/RegulationNatureValue/generallyBinding
geometria	
plan	https://www.gov.pl/zagospodarowanieprzestrzenne/app/AktPlanowaniaPrzestrzennego/PL.ZIPPZP.10542/060104-POG/1POG

obszar uzupelnienia zabudowy	PL.ZIPPZP.10542_060104-POG_1POG-29OUZ_20250916T090000
identifier	https://www.gov.pl/zagospodarowanieprzestrzenne/app/ObszarUzupelnieniaZabudowy/PL.ZIPPZP.10542/060104-POG/1POG-29OUZ/20250916T090000
przestrzen nazw	PL.ZIPPZP.10542/060104-POG
lokalny id	1POG-29OUZ
wersja id	20250916T090000
poczatek wersji obiektu	2025-09-16T09:00
nazwa	Obszar uzupełnienia zabudowy
oznaczenie	29OUZ
symbol	OUZ
obowiazuje od	2024-09-13
obowiazuje do	obecnie
status	w opracowaniu https://inspire.ec.europa.eu/codelist/ProcessStepGeneralValue/elaboration
charakter ustalenia	ogólnie wiążące https://inspire.ec.europa.eu/codelist/RegulationNatureValue/generallyBinding
geometria	
plan	https://www.gov.pl/zagospodarowanieprzestrzenne/app

	/AktPlanowaniaPrzestrzennego/PL.ZIPPZP.10542/060104-POG/1POG
obszar uzupelnienia zabudowy	PL.ZIPPZP.10542_060104-POG_1POG-30OUZ_20250916T090000
identifier	https://www.gov.pl/zagospodarowanieprzestrzenne/app /ObszarUzupelnieniaZabudowy/PL.ZIPPZP.10542/060104-POG/1POG-30OUZ/20250916T090000
przestrzen nazw	PL.ZIPPZP.10542/060104-POG
lokalny id	1POG-30OUZ
wersja id	20250916T090000
poczatek wersji obiektu	2025-09-16T09:00
nazwa	Obszar uzupełnienia zabudowy
oznaczenie	30OUZ
symbol	OUZ
obowiazuje od	2024-09-13
obowiazuje do	obecnie
status	w opracowaniu https://inspire.ec.europa.eu/codelist/ProcessStepGeneralValue /elaboration
charakter ustalenia	ogólnie wiążące https://inspire.ec.europa.eu/codelist/RegulationNatureValue /generallyBinding
geometria	
plan	https://www.gov.pl/zagospodarowanieprzestrzenne/app /AktPlanowaniaPrzestrzennego/PL.ZIPPZP.10542/060104-POG/1POG
obszar uzupelnienia zabudowy	PL.ZIPPZP.10542_060104-POG_1POG-31OUZ_20250916T090000
identifier	https://www.gov.pl/zagospodarowanieprzestrzenne/app /ObszarUzupelnieniaZabudowy/PL.ZIPPZP.10542/060104-POG/1POG-31OUZ/20250916T090000
przestrzen nazw	PL.ZIPPZP.10542/060104-POG
lokalny id	1POG-31OUZ
wersja id	20250916T090000
poczatek wersji obiektu	2025-09-16T09:00
nazwa	Obszar uzupełnienia zabudowy
oznaczenie	31OUZ
symbol	OUZ
obowiazuje od	2024-09-13

obowiazuje do	obecnie
status	w opracowaniu https://inspire.ec.europa.eu/codelist/ProcessStepGeneralValue/elaboration
charakter ustalenia	ogólnie wiążące https://inspire.ec.europa.eu/codelist/RegulationNatureValue/generallyBinding
geometria	
plan	https://www.gov.pl/zagospodarowanieprzestrzenne/app/AktPlanowaniaPrzestrzennego/PL.ZIPPZP.10542/060104-POG/1POG

obszar uzupelnienia zabudowy	PL.ZIPPZP.10542_060104-POG_1POG-32OUZ_20250916T090000
identifier	https://www.gov.pl/zagospodarowanieprzestrzenne/app/ObszarUzupelnieniaZabudowy/PL.ZIPPZP.10542/060104-POG/1POG-32OUZ/20250916T090000
przestrzen nazw	PL.ZIPPZP.10542/060104-POG
lokalny id	1POG-32OUZ
wersja id	20250916T090000
poczatek wersji obiektu	2025-09-16T09:00
nazwa	Obszar uzupełnienia zabudowy
oznaczenie	32OUZ
symbol	OUZ
obowiazuje od	2024-09-13
obowiazuje do	obecnie
status	w opracowaniu https://inspire.ec.europa.eu/codelist/ProcessStepGeneralValue/elaboration
charakter ustalenia	ogólnie wiążące https://inspire.ec.europa.eu/codelist/RegulationNatureValue/generallyBinding
geometria	



plan	https://www.gov.pl/zagospodarowanieprzestrzenne/app /AktPlanowaniaPrzestrzennego/PL.ZIPPZP.10542/060104-POG/1POG
obszar uzupelnienia zabudowy	PL.ZIPPZP.10542_060104-POG_1POG-33OUZ_20250916T090000
identifier	https://www.gov.pl/zagospodarowanieprzestrzenne/app /ObszarUzupelnieniaZabudowy/PL.ZIPPZP.10542/060104-POG/1POG-33OUZ/20250916T090000
przestrzen nazw	PL.ZIPPZP.10542/060104-POG
lokalny id	1POG-33OUZ
wersja id	20250916T090000
poczatek wersji obiektu	2025-09-16T09:00
nazwa	Obszar uzupełnienia zabudowy
oznaczenie	33OUZ
symbol	OUZ
obowiazuje od	2024-09-13
obowiazuje do	obecnie
status	w opracowaniu https://inspire.ec.europa.eu/codelist/ProcessStepGeneralValue /elaboration
charakter ustalenia	ogólnie wiążące https://inspire.ec.europa.eu/codelist/RegulationNatureValue /generallyBinding
geometria	
plan	https://www.gov.pl/zagospodarowanieprzestrzenne/app /AktPlanowaniaPrzestrzennego/PL.ZIPPZP.10542/060104-POG/1POG
obszar uzupelnienia zabudowy	PL.ZIPPZP.10542_060104-POG_1POG-34OUZ_20250916T090000
identifier	https://www.gov.pl/zagospodarowanieprzestrzenne/app

	/ObszarUzupelnieniaZabudowy/PL.ZIPPZP.10542/060104-POG/1POG-34OUZ/20250916T090000
przestrzen nazw	PL.ZIPPZP.10542/060104-POG
lokalny id	1POG-34OUZ
wersja id	20250916T090000
poczatek wersji obiektu	2025-09-16T09:00
nazwa	Obszar uzupełnienia zabudowy
oznaczenie	34OUZ
symbol	OUZ
obowiazuje od	2024-09-13
obowiazuje do	obecnie
status	w opracowaniu https://inspire.ec.europa.eu/codelist/ProcessStepGeneralValue/elaboration
charakter ustalenia	ogólnie wiążące https://inspire.ec.europa.eu/codelist/RegulationNatureValue/generallyBinding
geometria	
plan	https://www.gov.pl/zagospodarowanieprzestrzenne/app/AktPlanowaniaPrzestrzennego/PL.ZIPPZP.10542/060104-POG/1POG

obszar uzupelnienia zabudowy	PL.ZIPPZP.10542_060104-POG_1POG-35OUZ_20250916T090000
identifier	https://www.gov.pl/zagospodarowanieprzestrzenne/app/ObszarUzupelnieniaZabudowy/PL.ZIPPZP.10542/060104-POG/1POG-35OUZ/20250916T090000
przestrzen nazw	PL.ZIPPZP.10542/060104-POG
lokalny id	1POG-35OUZ
wersja id	20250916T090000
poczatek wersji obiektu	2025-09-16T09:00
nazwa	Obszar uzupełnienia zabudowy
oznaczenie	35OUZ
symbol	OUZ
obowiazuje od	2024-09-13
obowiazuje do	obecnie
status	w opracowaniu https://inspire.ec.europa.eu/codelist/ProcessStepGeneralValue

	/elaboration
charakter ustalenia	ogólnie wiążące https://inspire.ec.europa.eu/codelist/RegulationNatureValue/generallyBinding
geometria	
plan	https://www.gov.pl/zagospodarowanieprzestrzenne/app/AktPlanowaniaPrzestrzennego/PL.ZIPPZP.10542/060104-POG/1POG

obszar uzupelnienia zabudowy	PL.ZIPPZP.10542_060104-POG_1POG-36OUZ_20250916T090000
identifier	https://www.gov.pl/zagospodarowanieprzestrzenne/app/ObszarUzupelnieniaZabudowy/PL.ZIPPZP.10542/060104-POG/1POG-36OUZ/20250916T090000
przestrzen nazw	PL.ZIPPZP.10542/060104-POG
lokalny id	1POG-36OUZ
wersja id	20250916T090000
poczatek wersji obiektu	2025-09-16T09:00
nazwa	Obszar uzupełnienia zabudowy
oznaczenie	36OUZ
symbol	OUZ
obowiazuje od	2024-09-13
obowiazuje do	obecnie
status	w opracowaniu https://inspire.ec.europa.eu/codelist/ProcessStepGeneralValue/elaboration
charakter ustalenia	ogólnie wiążące https://inspire.ec.europa.eu/codelist/RegulationNatureValue/generallyBinding
geometria	
plan	https://www.gov.pl/zagospodarowanieprzestrzenne/app

	/AktPlanowaniaPrzestrzennego/PL.ZIPPZP.10542/060104-POG/1POG
obszar uzupelnienia zabudowy	PL.ZIPPZP.10542_060104-POG_1POG-37OUZ_20250916T090000
identifier	https://www.gov.pl/zagospodarowanieprzestrzenne/app /ObszarUzupelnieniaZabudowy/PL.ZIPPZP.10542/060104-POG/1POG-37OUZ/20250916T090000
przestrzen nazw	PL.ZIPPZP.10542/060104-POG
lokalny id	1POG-37OUZ
wersja id	20250916T090000
poczatek wersji obiektu	2025-09-16T09:00
nazwa	Obszar uzupełnienia zabudowy
oznaczenie	37OUZ
symbol	OUZ
obowiazuje od	2024-09-13
obowiazuje do	obecnie
status	w opracowaniu https://inspire.ec.europa.eu/codelist/ProcessStepGeneralValue /elaboration
charakter ustalenia	ogólnie wiążące https://inspire.ec.europa.eu/codelist/RegulationNatureValue /generallyBinding
geometria	
plan	https://www.gov.pl/zagospodarowanieprzestrzenne/app /AktPlanowaniaPrzestrzennego/PL.ZIPPZP.10542/060104-POG/1POG
obszar uzupelnienia zabudowy	PL.ZIPPZP.10542_060104-POG_1POG-38OUZ_20250916T090000
identifier	https://www.gov.pl/zagospodarowanieprzestrzenne/app /ObszarUzupelnieniaZabudowy/PL.ZIPPZP.10542/060104-POG/1POG-38OUZ/20250916T090000
przestrzen nazw	PL.ZIPPZP.10542/060104-POG
lokalny id	1POG-38OUZ
wersja id	20250916T090000
poczatek wersji obiektu	2025-09-16T09:00
nazwa	Obszar uzupełnienia zabudowy
oznaczenie	38OUZ
symbol	OUZ
obowiazuje od	2024-09-13

obowiazuje do	obecnie
status	w opracowaniu https://inspire.ec.europa.eu/codelist/ProcessStepGeneralValue/elaboration
charakter ustalenia	ogólnie wiążące https://inspire.ec.europa.eu/codelist/RegulationNatureValue/generallyBinding
geometria	
plan	https://www.gov.pl/zagospodarowanieprzestrzenne/app/AktPlanowaniaPrzestrzennego/PL.ZIPPZP.10542/060104-POG/1POG

obszar uzupelnienia zabudowy	PL.ZIPPZP.10542_060104-POG_1POG-39OUZ_20250916T090000
identifier	https://www.gov.pl/zagospodarowanieprzestrzenne/app/ObszarUzupelnieniaZabudowy/PL.ZIPPZP.10542/060104-POG/1POG-39OUZ/20250916T090000
przestrzen nazw	PL.ZIPPZP.10542/060104-POG
lokalny id	1POG-39OUZ
wersja id	20250916T090000
poczatek wersji obiektu	2025-09-16T09:00
nazwa	Obszar uzupełnienia zabudowy
oznaczenie	39OUZ
symbol	OUZ
obowiazuje od	2024-09-13
obowiazuje do	obecnie
status	w opracowaniu https://inspire.ec.europa.eu/codelist/ProcessStepGeneralValue/elaboration
charakter ustalenia	ogólnie wiążące https://inspire.ec.europa.eu/codelist/RegulationNatureValue/generallyBinding
geometria	



plan	https://www.gov.pl/zagospodarowanieprzestrzenne/app/AktPlanowaniaPrzestrzennego/PL.ZIPPZP.10542/060104-POG/1POG
obszar uzupelnienia zabudowy	PL.ZIPPZP.10542_060104-POG_1POG-40OUZ_20250916T090000
identifier	https://www.gov.pl/zagospodarowanieprzestrzenne/app/ObszarUzupelnieniaZabudowy/PL.ZIPPZP.10542/060104-POG/1POG-40OUZ/20250916T090000
przestrzen nazw	PL.ZIPPZP.10542/060104-POG
lokalny id	1POG-40OUZ
wersja id	20250916T090000
poczatek wersji obiektu	2025-09-16T09:00
nazwa	Obszar uzupełnienia zabudowy
oznaczenie	40OUZ
symbol	OUZ
obowiazuje od	2024-09-13
obowiazuje do	obecnie
status	w opracowaniu https://inspire.ec.europa.eu/codelist/ProcessStepGeneralValue/elaboration
charakter ustalenia	ogólnie wiążące https://inspire.ec.europa.eu/codelist/RegulationNatureValue/generallyBinding
geometria	
plan	https://www.gov.pl/zagospodarowanieprzestrzenne/app/AktPlanowaniaPrzestrzennego/PL.ZIPPZP.10542/060104-POG/1POG
obszar uzupelnienia zabudowy	PL.ZIPPZP.10542_060104-POG_1POG-41OUZ_20250916T090000
identifier	https://www.gov.pl/zagospodarowanieprzestrzenne/app

	/ObszarUzupelnieniaZabudowy/PL.ZIPPZP.10542/060104-POG/1POG-41OUZ/20250916T090000
przestrzen nazw	PL.ZIPPZP.10542/060104-POG
lokalny id	1POG-41OUZ
wersja id	20250916T090000
poczatek wersji obiektu	2025-09-16T09:00
nazwa	Obszar uzupełnienia zabudowy
oznaczenie	41OUZ
symbol	OUZ
obowiazuje od	2024-09-13
obowiazuje do	obecnie
status	w opracowaniu https://inspire.ec.europa.eu/codelist/ProcessStepGeneralValue/elaboration
charakter ustalenia	ogólnie wiążące https://inspire.ec.europa.eu/codelist/RegulationNatureValue/generallyBinding
geometria	
plan	https://www.gov.pl/zagospodarowanieprzestrzenne/app/AktPlanowaniaPrzestrzennego/PL.ZIPPZP.10542/060104-POG/1POG

obszar uzupelnienia zabudowy	PL.ZIPPZP.10542_060104-POG_1POG-42OUZ_20250916T090000
identifier	https://www.gov.pl/zagospodarowanieprzestrzenne/app/ObszarUzupelnieniaZabudowy/PL.ZIPPZP.10542/060104-POG/1POG-42OUZ/20250916T090000
przestrzen nazw	PL.ZIPPZP.10542/060104-POG
lokalny id	1POG-42OUZ
wersja id	20250916T090000
poczatek wersji obiektu	2025-09-16T09:00
nazwa	Obszar uzupełnienia zabudowy
oznaczenie	42OUZ
symbol	OUZ
obowiazuje od	2024-09-13
obowiazuje do	obecnie
status	w opracowaniu https://inspire.ec.europa.eu/codelist/ProcessStepGeneralValue

	/elaboration
charakter ustalenia	ogólnie wiążące https://inspire.ec.europa.eu/codelist/RegulationNatureValue/generallyBinding
geometria	
plan	https://www.gov.pl/zagospodarowanieprzestrzenne/app/AktPlanowaniaPrzestrzennego/PL.ZIPPZP.10542/060104-POG/1POG

obszar uzupelnienia zabudowy	PL.ZIPPZP.10542_060104-POG_1POG-43OUZ_20250916T090000
identifier	https://www.gov.pl/zagospodarowanieprzestrzenne/app/ObszarUzupelnieniaZabudowy/PL.ZIPPZP.10542/060104-POG/1POG-43OUZ/20250916T090000
przestrzen nazw	PL.ZIPPZP.10542/060104-POG
lokalny id	1POG-43OUZ
wersja id	20250916T090000
poczatek wersji obiektu	2025-09-16T09:00
nazwa	Obszar uzupełnienia zabudowy
oznaczenie	43OUZ
symbol	OUZ
obowiazuje od	2024-09-13
obowiazuje do	obecnie
status	w opracowaniu https://inspire.ec.europa.eu/codelist/ProcessStepGeneralValue/elaboration
charakter ustalenia	ogólnie wiążące https://inspire.ec.europa.eu/codelist/RegulationNatureValue/generallyBinding
geometria	
plan	https://www.gov.pl/zagospodarowanieprzestrzenne/app

	/AktPlanowaniaPrzestrzennego/PL.ZIPPZP.10542/060104-POG/1POG
obszar uzupelnienia zabudowy	PL.ZIPPZP.10542_060104-POG_1POG-44OUZ_20250916T090000
identifier	https://www.gov.pl/zagospodarowanieprzestrzenne/app /ObszarUzupelnieniaZabudowy/PL.ZIPPZP.10542/060104-POG/1POG-44OUZ/20250916T090000
przestrzen nazw	PL.ZIPPZP.10542/060104-POG
lokalny id	1POG-44OUZ
wersja id	20250916T090000
poczatek wersji obiektu	2025-09-16T09:00
nazwa	Obszar uzupełnienia zabudowy
oznaczenie	44OUZ
symbol	OUZ
obowiazuje od	2024-09-13
obowiazuje do	obecnie
status	w opracowaniu https://inspire.ec.europa.eu/codelist/ProcessStepGeneralValue /elaboration
charakter ustalenia	ogólnie wiążące https://inspire.ec.europa.eu/codelist/RegulationNatureValue /generallyBinding
geometria	
plan	https://www.gov.pl/zagospodarowanieprzestrzenne/app /AktPlanowaniaPrzestrzennego/PL.ZIPPZP.10542/060104-POG/1POG
obszar uzupelnienia zabudowy	PL.ZIPPZP.10542_060104-POG_1POG-45OUZ_20250916T090000
identifier	https://www.gov.pl/zagospodarowanieprzestrzenne/app /ObszarUzupelnieniaZabudowy/PL.ZIPPZP.10542/060104-POG/1POG-45OUZ/20250916T090000
przestrzen nazw	PL.ZIPPZP.10542/060104-POG
lokalny id	1POG-45OUZ
wersja id	20250916T090000
poczatek wersji obiektu	2025-09-16T09:00
nazwa	Obszar uzupełnienia zabudowy
oznaczenie	45OUZ
symbol	OUZ
obowiazuje od	2024-09-13

obowiazuje do	obecnie
status	w opracowaniu https://inspire.ec.europa.eu/codelist/ProcessStepGeneralValue/elaboration
charakter ustalenia	ogólnie wiążące https://inspire.ec.europa.eu/codelist/RegulationNatureValue/generallyBinding
geometria	
plan	https://www.gov.pl/zagospodarowanieprzestrzenne/app/AktPlanowaniaPrzestrzennego/PL.ZIPPZP.10542/060104-POG/1POG

obszar uzupelnienia zabudowy	PL.ZIPPZP.10542_060104-POG_1POG-46OUZ_20250916T090000
identifier	https://www.gov.pl/zagospodarowanieprzestrzenne/app/ObszarUzupelnieniaZabudowy/PL.ZIPPZP.10542/060104-POG/1POG-46OUZ/20250916T090000
przestrzen nazw	PL.ZIPPZP.10542/060104-POG
lokalny id	1POG-46OUZ
wersja id	20250916T090000
poczatek wersji obiektu	2025-09-16T09:00
nazwa	Obszar uzupełnienia zabudowy
oznaczenie	46OUZ
symbol	OUZ
obowiazuje od	2024-09-13
obowiazuje do	obecnie
status	w opracowaniu https://inspire.ec.europa.eu/codelist/ProcessStepGeneralValue/elaboration
charakter ustalenia	ogólnie wiążące https://inspire.ec.europa.eu/codelist/RegulationNatureValue/generallyBinding
geometria	



plan	https://www.gov.pl/zagospodarowanieprzestrzenne/app/AktPlanowaniaPrzestrzennego/PL.ZIPPZP.10542/060104-POG/1POG
obszar uzupelnienia zabudowy	PL.ZIPPZP.10542_060104-POG_1POG-47OUZ_20250916T090000
identifier	https://www.gov.pl/zagospodarowanieprzestrzenne/app/ObszarUzupelnieniaZabudowy/PL.ZIPPZP.10542/060104-POG/1POG-47OUZ/20250916T090000
przestrzen nazw	PL.ZIPPZP.10542/060104-POG
lokalny id	1POG-47OUZ
wersja id	20250916T090000
poczatek wersji obiektu	2025-09-16T09:00
nazwa	Obszar uzupełnienia zabudowy
oznaczenie	47OUZ
symbol	OUZ
obowiazuje od	2024-09-13
obowiazuje do	obecnie
status	w opracowaniu https://inspire.ec.europa.eu/codelist/ProcessStepGeneralValue/elaboration
charakter ustalenia	ogólnie wiążące https://inspire.ec.europa.eu/codelist/RegulationNatureValue/generallyBinding
geometria	
plan	https://www.gov.pl/zagospodarowanieprzestrzenne/app/AktPlanowaniaPrzestrzennego/PL.ZIPPZP.10542/060104-POG/1POG
obszar uzupelnienia zabudowy	PL.ZIPPZP.10542_060104-POG_1POG-48OUZ_20250916T090000
identifier	https://www.gov.pl/zagospodarowanieprzestrzenne/app

	/ObszarUzupelnieniaZabudowy/PL.ZIPPZP.10542/060104-POG/1POG-48OUZ/20250916T090000
przestrzen nazw	PL.ZIPPZP.10542/060104-POG
lokalny id	1POG-48OUZ
wersja id	20250916T090000
poczatek wersji obiektu	2025-09-16T09:00
nazwa	Obszar uzupełnienia zabudowy
oznaczenie	48OUZ
symbol	OUZ
obowiazuje od	2024-09-13
obowiazuje do	obecnie
status	w opracowaniu https://inspire.ec.europa.eu/codelist/ProcessStepGeneralValue/elaboration
charakter ustalenia	ogólnie wiążące https://inspire.ec.europa.eu/codelist/RegulationNatureValue/generallyBinding
geometria	
plan	https://www.gov.pl/zagospodarowanieprzestrzenne/app/AktPlanowaniaPrzestrzennego/PL.ZIPPZP.10542/060104-POG/1POG

obszar uzupelnienia zabudowy	PL.ZIPPZP.10542_060104-POG_1POG-49OUZ_20250916T090000
identifier	https://www.gov.pl/zagospodarowanieprzestrzenne/app/ObszarUzupelnieniaZabudowy/PL.ZIPPZP.10542/060104-POG/1POG-49OUZ/20250916T090000
przestrzen nazw	PL.ZIPPZP.10542/060104-POG
lokalny id	1POG-49OUZ
wersja id	20250916T090000
poczatek wersji obiektu	2025-09-16T09:00
nazwa	Obszar uzupełnienia zabudowy
oznaczenie	49OUZ
symbol	OUZ
obowiazuje od	2024-09-13
obowiazuje do	obecnie
status	w opracowaniu https://inspire.ec.europa.eu/codelist/ProcessStepGeneralValue

	/elaboration
charakter ustalenia	ogólnie wiążące https://inspire.ec.europa.eu/codelist/RegulationNatureValue /generallyBinding
geometria	
plan	https://www.gov.pl/zagospodarowanieprzestrzenne/app /AktPlanowaniaPrzestrzennego/PL.ZIPPZP.10542/060104-POG/1POG

obszar uzupelnienia zabudowy	PL.ZIPPZP.10542_060104-POG_1POG-50OUZ_20250916T090000
identifier	https://www.gov.pl/zagospodarowanieprzestrzenne/app /ObszarUzupelnieniaZabudowy/PL.ZIPPZP.10542/060104-POG/1POG-50OUZ/20250916T090000
przestrzen nazw	PL.ZIPPZP.10542/060104-POG
lokalny id	1POG-50OUZ
wersja id	20250916T090000
poczatek wersji obiektu	2025-09-16T09:00
nazwa	Obszar uzupełnienia zabudowy
oznaczenie	50OUZ
symbol	OUZ
obowiazuje od	2024-09-13
obowiazuje do	obecnie
status	w opracowaniu https://inspire.ec.europa.eu/codelist/ProcessStepGeneralValue /elaboration
charakter ustalenia	ogólnie wiążące https://inspire.ec.europa.eu/codelist/RegulationNatureValue /generallyBinding
geometria	
plan	https://www.gov.pl/zagospodarowanieprzestrzenne/app

	/AktPlanowaniaPrzestrzennego/PL.ZIPPZP.10542/060104-POG/1POG
obszar uzupelnienia zabudowy	PL.ZIPPZP.10542_060104-POG_1POG-51OUZ_20250916T090000
identifier	https://www.gov.pl/zagospodarowanieprzestrzenne/app /ObszarUzupelnieniaZabudowy/PL.ZIPPZP.10542/060104-POG/1POG-51OUZ/20250916T090000
przestrzen nazw	PL.ZIPPZP.10542/060104-POG
lokalny id	1POG-51OUZ
wersja id	20250916T090000
poczatek wersji obiektu	2025-09-16T09:00
nazwa	Obszar uzupełnienia zabudowy
oznaczenie	51OUZ
symbol	OUZ
obowiazuje od	2024-09-13
obowiazuje do	obecnie
status	w opracowaniu https://inspire.ec.europa.eu/codelist/ProcessStepGeneralValue /elaboration
charakter ustalenia	ogólnie wiążące https://inspire.ec.europa.eu/codelist/RegulationNatureValue /generallyBinding
geometria	
plan	https://www.gov.pl/zagospodarowanieprzestrzenne/app /AktPlanowaniaPrzestrzennego/PL.ZIPPZP.10542/060104-POG/1POG
obszar uzupelnienia zabudowy	PL.ZIPPZP.10542_060104-POG_1POG-52OUZ_20250916T090000
identifier	https://www.gov.pl/zagospodarowanieprzestrzenne/app /ObszarUzupelnieniaZabudowy/PL.ZIPPZP.10542/060104-POG/1POG-52OUZ/20250916T090000
przestrzen nazw	PL.ZIPPZP.10542/060104-POG
lokalny id	1POG-52OUZ
wersja id	20250916T090000
poczatek wersji obiektu	2025-09-16T09:00
nazwa	Obszar uzupełnienia zabudowy
oznaczenie	52OUZ
symbol	OUZ
obowiazuje od	2024-09-13

obowiazuje do	obecnie
status	w opracowaniu https://inspire.ec.europa.eu/codelist/ProcessStepGeneralValue/elaboration
charakter ustalenia	ogólnie wiążące https://inspire.ec.europa.eu/codelist/RegulationNatureValue/generallyBinding
geometria	
plan	https://www.gov.pl/zagospodarowanieprzestrzenne/app/AktPlanowaniaPrzestrzennego/PL.ZIPPZP.10542/060104-POG/1POG

obszar uzupelnienia zabudowy	PL.ZIPPZP.10542_060104-POG_1POG-53OUZ_20250916T090000
identifier	https://www.gov.pl/zagospodarowanieprzestrzenne/app/ObszarUzupelnieniaZabudowy/PL.ZIPPZP.10542/060104-POG/1POG-53OUZ/20250916T090000
przestrzen nazw	PL.ZIPPZP.10542/060104-POG
lokalny id	1POG-53OUZ
wersja id	20250916T090000
poczatek wersji obiektu	2025-09-16T09:00
nazwa	Obszar uzupełnienia zabudowy
oznaczenie	53OUZ
symbol	OUZ
obowiazuje od	2024-09-13
obowiazuje do	obecnie
status	w opracowaniu https://inspire.ec.europa.eu/codelist/ProcessStepGeneralValue/elaboration
charakter ustalenia	ogólnie wiążące https://inspire.ec.europa.eu/codelist/RegulationNatureValue/generallyBinding
geometria	



plan	https://www.gov.pl/zagospodarowanieprzestrzenne/app/AktPlanowaniaPrzestrzennego/PL.ZIPPZP.10542/060104-POG/1POG
obszar uzupelnienia zabudowy	PL.ZIPPZP.10542_060104-POG_1POG-54OUZ_20250916T090000
identifier	https://www.gov.pl/zagospodarowanieprzestrzenne/app/ObszarUzupelnieniaZabudowy/PL.ZIPPZP.10542/060104-POG/1POG-54OUZ/20250916T090000
przestrzen nazw	PL.ZIPPZP.10542/060104-POG
lokalny id	1POG-54OUZ
wersja id	20250916T090000
poczatek wersji obiektu	2025-09-16T09:00
nazwa	Obszar uzupełnienia zabudowy
oznaczenie	54OUZ
symbol	OUZ
obowiazuje od	2024-09-13
obowiazuje do	obecnie
status	w opracowaniu https://inspire.ec.europa.eu/codelist/ProcessStepGeneralValue/elaboration
charakter ustalenia	ogólnie wiążące https://inspire.ec.europa.eu/codelist/RegulationNatureValue/generallyBinding
geometria	
plan	https://www.gov.pl/zagospodarowanieprzestrzenne/app/AktPlanowaniaPrzestrzennego/PL.ZIPPZP.10542/060104-POG/1POG
obszar uzupelnienia zabudowy	PL.ZIPPZP.10542_060104-POG_1POG-55OUZ_20250916T090000
identifier	https://www.gov.pl/zagospodarowanieprzestrzenne/app

	/ObszarUzupelnieniaZabudowy/PL.ZIPPZP.10542/060104-POG/1POG-55OUZ/20250916T090000
przestrzen nazw	PL.ZIPPZP.10542/060104-POG
lokalny id	1POG-55OUZ
wersja id	20250916T090000
poczatek wersji obiektu	2025-09-16T09:00
nazwa	Obszar uzupełnienia zabudowy
oznaczenie	55OUZ
symbol	OUZ
obowiazuje od	2024-09-13
obowiazuje do	obecnie
status	w opracowaniu https://inspire.ec.europa.eu/codelist/ProcessStepGeneralValue/elaboration
charakter ustalenia	ogólnie wiążące https://inspire.ec.europa.eu/codelist/RegulationNatureValue/generallyBinding
geometria	
plan	https://www.gov.pl/zagospodarowanieprzestrzenne/app/AktPlanowaniaPrzestrzennego/PL.ZIPPZP.10542/060104-POG/1POG

obszar uzupelnienia zabudowy	PL.ZIPPZP.10542_060104-POG_1POG-56OUZ_20250916T090000
identifier	https://www.gov.pl/zagospodarowanieprzestrzenne/app/ObszarUzupelnieniaZabudowy/PL.ZIPPZP.10542/060104-POG/1POG-56OUZ/20250916T090000
przestrzen nazw	PL.ZIPPZP.10542/060104-POG
lokalny id	1POG-56OUZ
wersja id	20250916T090000
poczatek wersji obiektu	2025-09-16T09:00
nazwa	Obszar uzupełnienia zabudowy
oznaczenie	56OUZ
symbol	OUZ
obowiazuje od	2024-09-13
obowiazuje do	obecnie
status	w opracowaniu https://inspire.ec.europa.eu/codelist/ProcessStepGeneralValue

	/elaboration
charakter ustalenia	ogólnie wiążące https://inspire.ec.europa.eu/codelist/RegulationNatureValue/generallyBinding
geometria	
plan	https://www.gov.pl/zagospodarowanieprzestrzenne/app/AktPlanowaniaPrzestrzennego/PL.ZIPPZP.10542/060104-POG/1POG

obszar uzupelnienia zabudowy	PL.ZIPPZP.10542_060104-POG_1POG-57OUZ_20250916T090000
identifier	https://www.gov.pl/zagospodarowanieprzestrzenne/app/ObszarUzupelnieniaZabudowy/PL.ZIPPZP.10542/060104-POG/1POG-57OUZ/20250916T090000
przestrzen nazw	PL.ZIPPZP.10542/060104-POG
lokalny id	1POG-57OUZ
wersja id	20250916T090000
poczatek wersji obiektu	2025-09-16T09:00
nazwa	Obszar uzupełnienia zabudowy
oznaczenie	57OUZ
symbol	OUZ
obowiazuje od	2024-09-13
obowiazuje do	obecnie
status	w opracowaniu https://inspire.ec.europa.eu/codelist/ProcessStepGeneralValue/elaboration
charakter ustalenia	ogólnie wiążące https://inspire.ec.europa.eu/codelist/RegulationNatureValue/generallyBinding
geometria	
plan	https://www.gov.pl/zagospodarowanieprzestrzenne/app

	/AktPlanowaniaPrzestrzennego/PL.ZIPPZP.10542/060104-POG/1POG
obszar uzupelnienia zabudowy	PL.ZIPPZP.10542_060104-POG_1POG-58OUZ_20250916T090000
identifier	https://www.gov.pl/zagospodarowanieprzestrzenne/app /ObszarUzupelnieniaZabudowy/PL.ZIPPZP.10542/060104-POG/1POG-58OUZ/20250916T090000
przestrzen nazw	PL.ZIPPZP.10542/060104-POG
lokalny id	1POG-58OUZ
wersja id	20250916T090000
poczatek wersji obiektu	2025-09-16T09:00
nazwa	Obszar uzupełnienia zabudowy
oznaczenie	58OUZ
symbol	OUZ
obowiazuje od	2024-09-13
obowiazuje do	obecnie
status	w opracowaniu https://inspire.ec.europa.eu/codelist/ProcessStepGeneralValue /elaboration
charakter ustalenia	ogólnie wiążące https://inspire.ec.europa.eu/codelist/RegulationNatureValue /generallyBinding
geometria	
plan	https://www.gov.pl/zagospodarowanieprzestrzenne/app /AktPlanowaniaPrzestrzennego/PL.ZIPPZP.10542/060104-POG/1POG
obszar uzupelnienia zabudowy	PL.ZIPPZP.10542_060104-POG_1POG-59OUZ_20250916T090000
identifier	https://www.gov.pl/zagospodarowanieprzestrzenne/app /ObszarUzupelnieniaZabudowy/PL.ZIPPZP.10542/060104-POG/1POG-59OUZ/20250916T090000
przestrzen nazw	PL.ZIPPZP.10542/060104-POG
lokalny id	1POG-59OUZ
wersja id	20250916T090000
poczatek wersji obiektu	2025-09-16T09:00
nazwa	Obszar uzupełnienia zabudowy
oznaczenie	59OUZ
symbol	OUZ
obowiazuje od	2024-09-13

obowiazuje do	obecnie
status	w opracowaniu https://inspire.ec.europa.eu/codelist/ProcessStepGeneralValue/elaboration
charakter ustalenia	ogólnie wiążące https://inspire.ec.europa.eu/codelist/RegulationNatureValue/generallyBinding
geometria	
plan	https://www.gov.pl/zagospodarowanieprzestrzenne/app/AktPlanowaniaPrzestrzennego/PL.ZIPPZP.10542/060104-POG/1POG

obszar uzupelnienia zabudowy	PL.ZIPPZP.10542_060104-POG_1POG-60OUZ_20250916T090000
identifier	https://www.gov.pl/zagospodarowanieprzestrzenne/app/ObszarUzupelnieniaZabudowy/PL.ZIPPZP.10542/060104-POG/1POG-60OUZ/20250916T090000
przestrzen nazw	PL.ZIPPZP.10542/060104-POG
lokalny id	1POG-60OUZ
wersja id	20250916T090000
poczatek wersji obiektu	2025-09-16T09:00
nazwa	Obszar uzupełnienia zabudowy
oznaczenie	60OUZ
symbol	OUZ
obowiazuje od	2024-09-13
obowiazuje do	obecnie
status	w opracowaniu https://inspire.ec.europa.eu/codelist/ProcessStepGeneralValue/elaboration
charakter ustalenia	ogólnie wiążące https://inspire.ec.europa.eu/codelist/RegulationNatureValue/generallyBinding
geometria	



plan	https://www.gov.pl/zagospodarowanieprzestrzenne/app/AktPlanowaniaPrzestrzennego/PL.ZIPPZP.10542/060104-POG/1POG
obszar uzupelnienia zabudowy	PL.ZIPPZP.10542_060104-POG_1POG-61OUZ_20250916T090000
identifier	https://www.gov.pl/zagospodarowanieprzestrzenne/app/ObszarUzupelnieniaZabudowy/PL.ZIPPZP.10542/060104-POG/1POG-61OUZ/20250916T090000
przestrzen nazw	PL.ZIPPZP.10542/060104-POG
lokalny id	1POG-61OUZ
wersja id	20250916T090000
poczatek wersji obiektu	2025-09-16T09:00
nazwa	Obszar uzupełnienia zabudowy
oznaczenie	61OUZ
symbol	OUZ
obowiazuje od	2024-09-13
obowiazuje do	obecnie
status	w opracowaniu https://inspire.ec.europa.eu/codelist/ProcessStepGeneralValue/elaboration
charakter ustalenia	ogólnie wiążące https://inspire.ec.europa.eu/codelist/RegulationNatureValue/generallyBinding
geometria	
plan	https://www.gov.pl/zagospodarowanieprzestrzenne/app/AktPlanowaniaPrzestrzennego/PL.ZIPPZP.10542/060104-POG/1POG
obszar uzupelnienia zabudowy	PL.ZIPPZP.10542_060104-POG_1POG-62OUZ_20250916T090000
identifier	https://www.gov.pl/zagospodarowanieprzestrzenne/app

	/ObszarUzupelnieniaZabudowy/PL.ZIPPZP.10542/060104-POG/1POG-62OUZ/20250916T090000
przestrzen nazw	PL.ZIPPZP.10542/060104-POG
lokalny id	1POG-62OUZ
wersja id	20250916T090000
poczatek wersji obiektu	2025-09-16T09:00
nazwa	Obszar uzupełnienia zabudowy
oznaczenie	62OUZ
symbol	OUZ
obowiazuje od	2024-09-13
obowiazuje do	obecnie
status	w opracowaniu https://inspire.ec.europa.eu/codelist/ProcessStepGeneralValue/elaboration
charakter ustalenia	ogólnie wiążące https://inspire.ec.europa.eu/codelist/RegulationNatureValue/generallyBinding
geometria	
plan	https://www.gov.pl/zagospodarowanieprzestrzenne/app/AktPlanowaniaPrzestrzennego/PL.ZIPPZP.10542/060104-POG/1POG

obszar uzupelnienia zabudowy	PL.ZIPPZP.10542_060104-POG_1POG-63OUZ_20250916T090000
identifier	https://www.gov.pl/zagospodarowanieprzestrzenne/app/ObszarUzupelnieniaZabudowy/PL.ZIPPZP.10542/060104-POG/1POG-63OUZ/20250916T090000
przestrzen nazw	PL.ZIPPZP.10542/060104-POG
lokalny id	1POG-63OUZ
wersja id	20250916T090000
poczatek wersji obiektu	2025-09-16T09:00
nazwa	Obszar uzupełnienia zabudowy
oznaczenie	63OUZ
symbol	OUZ
obowiazuje od	2024-09-13
obowiazuje do	obecnie
status	w opracowaniu https://inspire.ec.europa.eu/codelist/ProcessStepGeneralValue

	/elaboration
charakter ustalenia	ogólnie wiążące https://inspire.ec.europa.eu/codelist/RegulationNatureValue /generallyBinding
geometria	
plan	https://www.gov.pl/zagospodarowanieprzestrzenne/app /AktPlanowaniaPrzestrzennego/PL.ZIPPZP.10542/060104-POG/1POG

obszar uzupelnienia zabudowy	PL.ZIPPZP.10542_060104-POG_1POG-64OUZ_20250916T090000
identifier	https://www.gov.pl/zagospodarowanieprzestrzenne/app /ObszarUzupelnieniaZabudowy/PL.ZIPPZP.10542/060104-POG/1POG-64OUZ/20250916T090000
przestrzen nazw	PL.ZIPPZP.10542/060104-POG
lokalny id	1POG-64OUZ
wersja id	20250916T090000
poczatek wersji obiektu	2025-09-16T09:00
nazwa	Obszar uzupełnienia zabudowy
oznaczenie	64OUZ
symbol	OUZ
obowiazuje od	2024-09-13
obowiazuje do	obecnie
status	w opracowaniu https://inspire.ec.europa.eu/codelist/ProcessStepGeneralValue /elaboration
charakter ustalenia	ogólnie wiążące https://inspire.ec.europa.eu/codelist/RegulationNatureValue /generallyBinding
geometria	
plan	https://www.gov.pl/zagospodarowanieprzestrzenne/app

	/AktPlanowaniaPrzestrzennego/PL.ZIPPZP.10542/060104-POG/1POG
obszar uzupelnienia zabudowy	PL.ZIPPZP.10542_060104-POG_1POG-65OUZ_20250916T090000
identifier	https://www.gov.pl/zagospodarowanieprzestrzenne/app /ObszarUzupelnieniaZabudowy/PL.ZIPPZP.10542/060104-POG/1POG-65OUZ/20250916T090000
przestrzen nazw	PL.ZIPPZP.10542/060104-POG
lokalny id	1POG-65OUZ
wersja id	20250916T090000
poczatek wersji obiektu	2025-09-16T09:00
nazwa	Obszar uzupełnienia zabudowy
oznaczenie	65OUZ
symbol	OUZ
obowiazuje od	2024-09-13
obowiazuje do	obecnie
status	w opracowaniu https://inspire.ec.europa.eu/codelist/ProcessStepGeneralValue /elaboration
charakter ustalenia	ogólnie wiążące https://inspire.ec.europa.eu/codelist/RegulationNatureValue /generallyBinding
geometria	
plan	https://www.gov.pl/zagospodarowanieprzestrzenne/app /AktPlanowaniaPrzestrzennego/PL.ZIPPZP.10542/060104-POG/1POG
obszar uzupelnienia zabudowy	PL.ZIPPZP.10542_060104-POG_1POG-66OUZ_20250916T090000
identifier	https://www.gov.pl/zagospodarowanieprzestrzenne/app /ObszarUzupelnieniaZabudowy/PL.ZIPPZP.10542/060104-POG/1POG-66OUZ/20250916T090000
przestrzen nazw	PL.ZIPPZP.10542/060104-POG
lokalny id	1POG-66OUZ
wersja id	20250916T090000
poczatek wersji obiektu	2025-09-16T09:00
nazwa	Obszar uzupełnienia zabudowy
oznaczenie	66OUZ
symbol	OUZ
obowiazuje od	2024-09-13

obowiazuje do	obecnie
status	w opracowaniu https://inspire.ec.europa.eu/codelist/ProcessStepGeneralValue/elaboration
charakter ustalenia	ogólnie wiążące https://inspire.ec.europa.eu/codelist/RegulationNatureValue/generallyBinding
geometria	
plan	https://www.gov.pl/zagospodarowanieprzestrzenne/app/AktPlanowaniaPrzestrzennego/PL.ZIPPZP.10542/060104-POG/1POG

obszar uzupelnienia zabudowy	PL.ZIPPZP.10542_060104-POG_1POG-67OUZ_20250916T090000
identifier	https://www.gov.pl/zagospodarowanieprzestrzenne/app/ObszarUzupelnieniaZabudowy/PL.ZIPPZP.10542/060104-POG/1POG-67OUZ/20250916T090000
przestrzen nazw	PL.ZIPPZP.10542/060104-POG
lokalny id	1POG-67OUZ
wersja id	20250916T090000
poczatek wersji obiektu	2025-09-16T09:00
nazwa	Obszar uzupełnienia zabudowy
oznaczenie	67OUZ
symbol	OUZ
obowiazuje od	2024-09-13
obowiazuje do	obecnie
status	w opracowaniu https://inspire.ec.europa.eu/codelist/ProcessStepGeneralValue/elaboration
charakter ustalenia	ogólnie wiążące https://inspire.ec.europa.eu/codelist/RegulationNatureValue/generallyBinding
geometria	



plan	https://www.gov.pl/zagospodarowanieprzestrzenne/app/AktPlanowaniaPrzestrzennego/PL.ZIPPZP.10542/060104-POG/1POG
obszar uzupelnienia zabudowy	PL.ZIPPZP.10542_060104-POG_1POG-68OUZ_20250916T090000
identifier	https://www.gov.pl/zagospodarowanieprzestrzenne/app/ObszarUzupelnieniaZabudowy/PL.ZIPPZP.10542/060104-POG/1POG-68OUZ/20250916T090000
przestrzen nazw	PL.ZIPPZP.10542/060104-POG
lokalny id	1POG-68OUZ
wersja id	20250916T090000
poczatek wersji obiektu	2025-09-16T09:00
nazwa	Obszar uzupełnienia zabudowy
oznaczenie	68OUZ
symbol	OUZ
obowiazuje od	2024-09-13
obowiazuje do	obecnie
status	w opracowaniu https://inspire.ec.europa.eu/codelist/ProcessStepGeneralValue/elaboration
charakter ustalenia	ogólnie wiążące https://inspire.ec.europa.eu/codelist/RegulationNatureValue/generallyBinding
geometria	
plan	https://www.gov.pl/zagospodarowanieprzestrzenne/app/AktPlanowaniaPrzestrzennego/PL.ZIPPZP.10542/060104-POG/1POG
obszar uzupelnienia zabudowy	PL.ZIPPZP.10542_060104-POG_1POG-69OUZ_20250916T090000
identifier	https://www.gov.pl/zagospodarowanieprzestrzenne/app

	/ObszarUzupelnieniaZabudowy/PL.ZIPPZP.10542/060104-POG/1POG-69OUZ/20250916T090000
przestrzen nazw	PL.ZIPPZP.10542/060104-POG
lokalny id	1POG-69OUZ
wersja id	20250916T090000
poczatek wersji obiektu	2025-09-16T09:00
nazwa	Obszar uzupełnienia zabudowy
oznaczenie	69OUZ
symbol	OUZ
obowiazuje od	2024-09-13
obowiazuje do	obecnie
status	w opracowaniu https://inspire.ec.europa.eu/codelist/ProcessStepGeneralValue/elaboration
charakter ustalenia	ogólnie wiążące https://inspire.ec.europa.eu/codelist/RegulationNatureValue/generallyBinding
geometria	
plan	https://www.gov.pl/zagospodarowanieprzestrzenne/app/AktPlanowaniaPrzestrzennego/PL.ZIPPZP.10542/060104-POG/1POG

obszar uzupelnienia zabudowy	PL.ZIPPZP.10542_060104-POG_1POG-70OUZ_20250916T090000
identifier	https://www.gov.pl/zagospodarowanieprzestrzenne/app/ObszarUzupelnieniaZabudowy/PL.ZIPPZP.10542/060104-POG/1POG-70OUZ/20250916T090000
przestrzen nazw	PL.ZIPPZP.10542/060104-POG
lokalny id	1POG-70OUZ
wersja id	20250916T090000
poczatek wersji obiektu	2025-09-16T09:00
nazwa	Obszar uzupełnienia zabudowy
oznaczenie	70OUZ
symbol	OUZ
obowiazuje od	2024-09-13
obowiazuje do	obecnie
status	w opracowaniu https://inspire.ec.europa.eu/codelist/ProcessStepGeneralValue

	/elaboration
charakter ustalenia	ogólnie wiążące https://inspire.ec.europa.eu/codelist/RegulationNatureValue/generallyBinding
geometria	
plan	https://www.gov.pl/zagospodarowanieprzestrzenne/app/AktPlanowaniaPrzestrzennego/PL.ZIPPZP.10542/060104-POG/1POG

obszar uzupelnienia zabudowy	PL.ZIPPZP.10542_060104-POG_1POG-71OUZ_20250916T090000
identifier	https://www.gov.pl/zagospodarowanieprzestrzenne/app/ObszarUzupelnieniaZabudowy/PL.ZIPPZP.10542/060104-POG/1POG-71OUZ/20250916T090000
przestrzen nazw	PL.ZIPPZP.10542/060104-POG
lokalny id	1POG-71OUZ
wersja id	20250916T090000
poczatek wersji obiektu	2025-09-16T09:00
nazwa	Obszar uzupełnienia zabudowy
oznaczenie	71OUZ
symbol	OUZ
obowiazuje od	2024-09-13
obowiazuje do	obecnie
status	w opracowaniu https://inspire.ec.europa.eu/codelist/ProcessStepGeneralValue/elaboration
charakter ustalenia	ogólnie wiążące https://inspire.ec.europa.eu/codelist/RegulationNatureValue/generallyBinding
geometria	
plan	https://www.gov.pl/zagospodarowanieprzestrzenne/app

	/AktPlanowaniaPrzestrzennego/PL.ZIPPZP.10542/060104-POG/1POG
obszar uzupelnienia zabudowy	PL.ZIPPZP.10542_060104-POG_1POG-72OUZ_20250916T090000
identifier	https://www.gov.pl/zagospodarowanieprzestrzenne/app /ObszarUzupelnieniaZabudowy/PL.ZIPPZP.10542/060104-POG/1POG-72OUZ/20250916T090000
przestrzen nazw	PL.ZIPPZP.10542/060104-POG
lokalny id	1POG-72OUZ
wersja id	20250916T090000
poczatek wersji obiektu	2025-09-16T09:00
nazwa	Obszar uzupełnienia zabudowy
oznaczenie	72OUZ
symbol	OUZ
obowiazuje od	2024-09-13
obowiazuje do	obecnie
status	w opracowaniu https://inspire.ec.europa.eu/codelist/ProcessStepGeneralValue /elaboration
charakter ustalenia	ogólnie wiążące https://inspire.ec.europa.eu/codelist/RegulationNatureValue /generallyBinding
geometria	
plan	https://www.gov.pl/zagospodarowanieprzestrzenne/app /AktPlanowaniaPrzestrzennego/PL.ZIPPZP.10542/060104-POG/1POG
obszar uzupelnienia zabudowy	PL.ZIPPZP.10542_060104-POG_1POG-73OUZ_20250916T090000
identifier	https://www.gov.pl/zagospodarowanieprzestrzenne/app /ObszarUzupelnieniaZabudowy/PL.ZIPPZP.10542/060104-POG/1POG-73OUZ/20250916T090000
przestrzen nazw	PL.ZIPPZP.10542/060104-POG
lokalny id	1POG-73OUZ
wersja id	20250916T090000
poczatek wersji obiektu	2025-09-16T09:00
nazwa	Obszar uzupełnienia zabudowy
oznaczenie	73OUZ
symbol	OUZ
obowiazuje od	2024-09-13

obowiazuje do	obecnie
status	w opracowaniu https://inspire.ec.europa.eu/codelist/ProcessStepGeneralValue/elaboration
charakter ustalenia	ogólnie wiążące https://inspire.ec.europa.eu/codelist/RegulationNatureValue/generallyBinding
geometria	
plan	https://www.gov.pl/zagospodarowanieprzestrzenne/app/AktPlanowaniaPrzestrzennego/PL.ZIPPZP.10542/060104-POG/1POG

obszar uzupelnienia zabudowy	PL.ZIPPZP.10542_060104-POG_1POG-74OUZ_20250916T090000
identifier	https://www.gov.pl/zagospodarowanieprzestrzenne/app/ObszarUzupelnieniaZabudowy/PL.ZIPPZP.10542/060104-POG/1POG-74OUZ/20250916T090000
przestrzen nazw	PL.ZIPPZP.10542/060104-POG
lokalny id	1POG-74OUZ
wersja id	20250916T090000
poczatek wersji obiektu	2025-09-16T09:00
nazwa	Obszar uzupełnienia zabudowy
oznaczenie	74OUZ
symbol	OUZ
obowiazuje od	2024-09-13
obowiazuje do	obecnie
status	w opracowaniu https://inspire.ec.europa.eu/codelist/ProcessStepGeneralValue/elaboration
charakter ustalenia	ogólnie wiążące https://inspire.ec.europa.eu/codelist/RegulationNatureValue/generallyBinding
geometria	



plan	https://www.gov.pl/zagospodarowanieprzestrzenne/app/AktPlanowaniaPrzestrzennego/PL.ZIPPZP.10542/060104-POG/1POG
obszar uzupelnienia zabudowy	PL.ZIPPZP.10542_060104-POG_1POG-75OUZ_20250916T090000
identifier	https://www.gov.pl/zagospodarowanieprzestrzenne/app/ObszarUzupelnieniaZabudowy/PL.ZIPPZP.10542/060104-POG/1POG-75OUZ/20250916T090000
przestrzen nazw	PL.ZIPPZP.10542/060104-POG
lokalny id	1POG-75OUZ
wersja id	20250916T090000
poczatek wersji obiektu	2025-09-16T09:00
nazwa	Obszar uzupełnienia zabudowy
oznaczenie	75OUZ
symbol	OUZ
obowiazuje od	2024-09-13
obowiazuje do	obecnie
status	w opracowaniu https://inspire.ec.europa.eu/codelist/ProcessStepGeneralValue/elaboration
charakter ustalenia	ogólnie wiążące https://inspire.ec.europa.eu/codelist/RegulationNatureValue/generallyBinding
geometria	
plan	https://www.gov.pl/zagospodarowanieprzestrzenne/app/AktPlanowaniaPrzestrzennego/PL.ZIPPZP.10542/060104-POG/1POG
obszar uzupelnienia zabudowy	PL.ZIPPZP.10542_060104-POG_1POG-76OUZ_20250916T090000
identifier	https://www.gov.pl/zagospodarowanieprzestrzenne/app

	/ObszarUzupelnieniaZabudowy/PL.ZIPPZP.10542/060104-POG/1POG-76OUZ/20250916T090000
przestrzen nazw	PL.ZIPPZP.10542/060104-POG
lokalny id	1POG-76OUZ
wersja id	20250916T090000
poczatek wersji obiektu	2025-09-16T09:00
nazwa	Obszar uzupełnienia zabudowy
oznaczenie	76OUZ
symbol	OUZ
obowiazuje od	2024-09-13
obowiazuje do	obecnie
status	w opracowaniu https://inspire.ec.europa.eu/codelist/ProcessStepGeneralValue/elaboration
charakter ustalenia	ogólnie wiążące https://inspire.ec.europa.eu/codelist/RegulationNatureValue/generallyBinding
geometria	
plan	https://www.gov.pl/zagospodarowanieprzestrzenne/app/AktPlanowaniaPrzestrzennego/PL.ZIPPZP.10542/060104-POG/1POG

obszar uzupelnienia zabudowy	PL.ZIPPZP.10542_060104-POG_1POG-77OUZ_20250916T090000
identifier	https://www.gov.pl/zagospodarowanieprzestrzenne/app/ObszarUzupelnieniaZabudowy/PL.ZIPPZP.10542/060104-POG/1POG-77OUZ/20250916T090000
przestrzen nazw	PL.ZIPPZP.10542/060104-POG
lokalny id	1POG-77OUZ
wersja id	20250916T090000
poczatek wersji obiektu	2025-09-16T09:00
nazwa	Obszar uzupełnienia zabudowy
oznaczenie	77OUZ
symbol	OUZ
obowiazuje od	2024-09-13
obowiazuje do	obecnie
status	w opracowaniu https://inspire.ec.europa.eu/codelist/ProcessStepGeneralValue

	/elaboration
charakter ustalenia	ogólnie wiążące https://inspire.ec.europa.eu/codelist/RegulationNatureValue/generallyBinding
geometria	
plan	https://www.gov.pl/zagospodarowanieprzestrzenne/app/AktPlanowaniaPrzestrzennego/PL.ZIPPZP.10542/060104-POG/1POG

obszar uzupelnienia zabudowy	PL.ZIPPZP.10542_060104-POG_1POG-78OUZ_20250916T090000
identifier	https://www.gov.pl/zagospodarowanieprzestrzenne/app/ObszarUzupelnieniaZabudowy/PL.ZIPPZP.10542/060104-POG/1POG-78OUZ/20250916T090000
przestrzen nazw	PL.ZIPPZP.10542/060104-POG
lokalny id	1POG-78OUZ
wersja id	20250916T090000
poczatek wersji obiektu	2025-09-16T09:00
nazwa	Obszar uzupełnienia zabudowy
oznaczenie	78OUZ
symbol	OUZ
obowiazuje od	2024-09-13
obowiazuje do	obecnie
status	w opracowaniu https://inspire.ec.europa.eu/codelist/ProcessStepGeneralValue/elaboration
charakter ustalenia	ogólnie wiążące https://inspire.ec.europa.eu/codelist/RegulationNatureValue/generallyBinding
geometria	
plan	https://www.gov.pl/zagospodarowanieprzestrzenne/app

	/AktPlanowaniaPrzestrzennego/PL.ZIPPZP.10542/060104-POG/1POG
obszar uzupelnienia zabudowy	PL.ZIPPZP.10542_060104-POG_1POG-79OUZ_20250916T090000
identifier	https://www.gov.pl/zagospodarowanieprzestrzenne/app /ObszarUzupelnieniaZabudowy/PL.ZIPPZP.10542/060104-POG/1POG-79OUZ/20250916T090000
przestrzen nazw	PL.ZIPPZP.10542/060104-POG
lokalny id	1POG-79OUZ
wersja id	20250916T090000
poczatek wersji obiektu	2025-09-16T09:00
nazwa	Obszar uzupełnienia zabudowy
oznaczenie	79OUZ
symbol	OUZ
obowiazuje od	2024-09-13
obowiazuje do	obecnie
status	w opracowaniu https://inspire.ec.europa.eu/codelist/ProcessStepGeneralValue /elaboration
charakter ustalenia	ogólnie wiążące https://inspire.ec.europa.eu/codelist/RegulationNatureValue /generallyBinding
geometria	
plan	https://www.gov.pl/zagospodarowanieprzestrzenne/app /AktPlanowaniaPrzestrzennego/PL.ZIPPZP.10542/060104-POG/1POG
obszar uzupelnienia zabudowy	PL.ZIPPZP.10542_060104-POG_1POG-80OUZ_20250916T090000
identifier	https://www.gov.pl/zagospodarowanieprzestrzenne/app /ObszarUzupelnieniaZabudowy/PL.ZIPPZP.10542/060104-POG/1POG-80OUZ/20250916T090000
przestrzen nazw	PL.ZIPPZP.10542/060104-POG
lokalny id	1POG-80OUZ
wersja id	20250916T090000
poczatek wersji obiektu	2025-09-16T09:00
nazwa	Obszar uzupełnienia zabudowy
oznaczenie	80OUZ
symbol	OUZ
obowiazuje od	2024-09-13

obowiazuje do	obecnie
status	w opracowaniu https://inspire.ec.europa.eu/codelist/ProcessStepGeneralValue/elaboration
charakter ustalenia	ogólnie wiążące https://inspire.ec.europa.eu/codelist/RegulationNatureValue/generallyBinding
geometria	
plan	https://www.gov.pl/zagospodarowanieprzestrzenne/app/AktPlanowaniaPrzestrzennego/PL.ZIPPZP.10542/060104-POG/1POG

obszar uzupelnienia zabudowy	PL.ZIPPZP.10542_060104-POG_1POG-81OUZ_20250916T090000
identifier	https://www.gov.pl/zagospodarowanieprzestrzenne/app/ObszarUzupelnieniaZabudowy/PL.ZIPPZP.10542/060104-POG/1POG-81OUZ/20250916T090000
przestrzen nazw	PL.ZIPPZP.10542/060104-POG
lokalny id	1POG-81OUZ
wersja id	20250916T090000
poczatek wersji obiektu	2025-09-16T09:00
nazwa	Obszar uzupełnienia zabudowy
oznaczenie	81OUZ
symbol	OUZ
obowiazuje od	2024-09-13
obowiazuje do	obecnie
status	w opracowaniu https://inspire.ec.europa.eu/codelist/ProcessStepGeneralValue/elaboration
charakter ustalenia	ogólnie wiążące https://inspire.ec.europa.eu/codelist/RegulationNatureValue/generallyBinding
geometria	



plan	https://www.gov.pl/zagospodarowanieprzestrzenne/app/AktPlanowaniaPrzestrzennego/PL.ZIPPZP.10542/060104-POG/1POG
obszar uzupelnienia zabudowy	PL.ZIPPZP.10542_060104-POG_1POG-82OUZ_20250916T090000
identifier	https://www.gov.pl/zagospodarowanieprzestrzenne/app/ObszarUzupelnieniaZabudowy/PL.ZIPPZP.10542/060104-POG/1POG-82OUZ/20250916T090000
przestrzen nazw	PL.ZIPPZP.10542/060104-POG
lokalny id	1POG-82OUZ
wersja id	20250916T090000
poczatek wersji obiektu	2025-09-16T09:00
nazwa	Obszar uzupełnienia zabudowy
oznaczenie	82OUZ
symbol	OUZ
obowiazuje od	2024-09-13
obowiazuje do	obecnie
status	w opracowaniu https://inspire.ec.europa.eu/codelist/ProcessStepGeneralValue/elaboration
charakter ustalenia	ogólnie wiążące https://inspire.ec.europa.eu/codelist/RegulationNatureValue/generallyBinding
geometria	



plan	https://www.gov.pl/zagospodarowanieprzestrzenne/app/AktPlanowaniaPrzestrzennego/PL.ZIPPZP.10542/060104-POG/1POG
obszar uzupelnienia zabudowy	PL.ZIPPZP.10542_060104-POG_1POG-83OUZ_20250916T090000
identifier	https://www.gov.pl/zagospodarowanieprzestrzenne/app

	/ObszarUzupelnieniaZabudowy/PL.ZIPPZP.10542/060104-POG/1POG-83OUZ/20250916T090000
przestrzen nazw	PL.ZIPPZP.10542/060104-POG
lokalny id	1POG-83OUZ
wersja id	20250916T090000
poczatek wersji obiektu	2025-09-16T09:00
nazwa	Obszar uzupełnienia zabudowy
oznaczenie	83OUZ
symbol	OUZ
obowiazuje od	2024-09-13
obowiazuje do	obecnie
status	w opracowaniu https://inspire.ec.europa.eu/codelist/ProcessStepGeneralValue/elaboration
charakter ustalenia	ogólnie wiążące https://inspire.ec.europa.eu/codelist/RegulationNatureValue/generallyBinding
geometria	
plan	https://www.gov.pl/zagospodarowanieprzestrzenne/app/AktPlanowaniaPrzestrzennego/PL.ZIPPZP.10542/060104-POG/1POG

obszar uzupelnienia zabudowy	PL.ZIPPZP.10542_060104-POG_1POG-84OUZ_20250916T090000
identifier	https://www.gov.pl/zagospodarowanieprzestrzenne/app/ObszarUzupelnieniaZabudowy/PL.ZIPPZP.10542/060104-POG/1POG-84OUZ/20250916T090000
przestrzen nazw	PL.ZIPPZP.10542/060104-POG
lokalny id	1POG-84OUZ
wersja id	20250916T090000
poczatek wersji obiektu	2025-09-16T09:00
nazwa	Obszar uzupełnienia zabudowy
oznaczenie	84OUZ
symbol	OUZ
obowiazuje od	2024-09-13
obowiazuje do	obecnie
status	w opracowaniu https://inspire.ec.europa.eu/codelist/ProcessStepGeneralValue

	/elaboration
charakter ustalenia	ogólnie wiążące https://inspire.ec.europa.eu/codelist/RegulationNatureValue /generallyBinding
geometria	
plan	https://www.gov.pl/zagospodarowanieprzestrzenne/app /AktPlanowaniaPrzestrzennego/PL.ZIPPZP.10542/060104-POG/1POG

obszar uzupelnienia zabudowy	PL.ZIPPZP.10542_060104-POG_1POG-85OUZ_20250916T090000
identifier	https://www.gov.pl/zagospodarowanieprzestrzenne/app /ObszarUzupelnieniaZabudowy/PL.ZIPPZP.10542/060104-POG/1POG- 85OUZ/20250916T090000
przestrzen nazw	PL.ZIPPZP.10542/060104-POG
lokalny id	1POG-85OUZ
wersja id	20250916T090000
poczatek wersji obiektu	2025-09-16T09:00
nazwa	Obszar uzupełnienia zabudowy
oznaczenie	85OUZ
symbol	OUZ
obowiazuje od	2024-09-13
obowiazuje do	obecnie
status	w opracowaniu https://inspire.ec.europa.eu/codelist/ProcessStepGeneralValue /elaboration
charakter ustalenia	ogólnie wiążące https://inspire.ec.europa.eu/codelist/RegulationNatureValue /generallyBinding
geometria	
plan	https://www.gov.pl/zagospodarowanieprzestrzenne/app

	/AktPlanowaniaPrzestrzennego/PL.ZIPPZP.10542/060104-POG/1POG
obszar uzupelnienia zabudowy	PL.ZIPPZP.10542_060104-POG_1POG-86OUZ_20250916T090000
identifier	https://www.gov.pl/zagospodarowanieprzestrzenne/app /ObszarUzupelnieniaZabudowy/PL.ZIPPZP.10542/060104-POG/1POG-86OUZ/20250916T090000
przestrzen nazw	PL.ZIPPZP.10542/060104-POG
lokalny id	1POG-86OUZ
wersja id	20250916T090000
poczatek wersji obiektu	2025-09-16T09:00
nazwa	Obszar uzupełnienia zabudowy
oznaczenie	86OUZ
symbol	OUZ
obowiazuje od	2024-09-13
obowiazuje do	obecnie
status	w opracowaniu https://inspire.ec.europa.eu/codelist/ProcessStepGeneralValue /elaboration
charakter ustalenia	ogólnie wiążące https://inspire.ec.europa.eu/codelist/RegulationNatureValue /generallyBinding
geometria	
plan	https://www.gov.pl/zagospodarowanieprzestrzenne/app /AktPlanowaniaPrzestrzennego/PL.ZIPPZP.10542/060104-POG/1POG
obszar uzupelnienia zabudowy	PL.ZIPPZP.10542_060104-POG_1POG-87OUZ_20250916T090000
identifier	https://www.gov.pl/zagospodarowanieprzestrzenne/app /ObszarUzupelnieniaZabudowy/PL.ZIPPZP.10542/060104-POG/1POG-87OUZ/20250916T090000
przestrzen nazw	PL.ZIPPZP.10542/060104-POG
lokalny id	1POG-87OUZ
wersja id	20250916T090000
poczatek wersji obiektu	2025-09-16T09:00
nazwa	Obszar uzupełnienia zabudowy
oznaczenie	87OUZ
symbol	OUZ
obowiazuje od	2024-09-13

obowiazuje do	obecnie
status	w opracowaniu https://inspire.ec.europa.eu/codelist/ProcessStepGeneralValue/elaboration
charakter ustalenia	ogólnie wiążące https://inspire.ec.europa.eu/codelist/RegulationNatureValue/generallyBinding
geometria	
plan	https://www.gov.pl/zagospodarowanieprzestrzenne/app/AktPlanowaniaPrzestrzennego/PL.ZIPPZP.10542/060104-POG/1POG

obszar uzupelnienia zabudowy	PL.ZIPPZP.10542_060104-POG_1POG-88OUZ_20250916T090000
identifier	https://www.gov.pl/zagospodarowanieprzestrzenne/app/ObszarUzupelnieniaZabudowy/PL.ZIPPZP.10542/060104-POG/1POG-88OUZ/20250916T090000
przestrzen nazw	PL.ZIPPZP.10542/060104-POG
lokalny id	1POG-88OUZ
wersja id	20250916T090000
poczatek wersji obiektu	2025-09-16T09:00
nazwa	Obszar uzupełnienia zabudowy
oznaczenie	88OUZ
symbol	OUZ
obowiazuje od	2024-09-13
obowiazuje do	obecnie
status	w opracowaniu https://inspire.ec.europa.eu/codelist/ProcessStepGeneralValue/elaboration
charakter ustalenia	ogólnie wiążące https://inspire.ec.europa.eu/codelist/RegulationNatureValue/generallyBinding
geometria	



plan	https://www.gov.pl/zagospodarowanieprzestrzenne/app/AktPlanowaniaPrzestrzennego/PL.ZIPPZP.10542/060104-POG/1POG
obszar uzupelnienia zabudowy	PL.ZIPPZP.10542_060104-POG_1POG-89OUZ_20250916T090000
identifier	https://www.gov.pl/zagospodarowanieprzestrzenne/app/ObszarUzupelnieniaZabudowy/PL.ZIPPZP.10542/060104-POG/1POG-89OUZ/20250916T090000
przestrzen nazw	PL.ZIPPZP.10542/060104-POG
lokalny id	1POG-89OUZ
wersja id	20250916T090000
poczatek wersji obiektu	2025-09-16T09:00
nazwa	Obszar uzupełnienia zabudowy
oznaczenie	89OUZ
symbol	OUZ
obowiazuje od	2024-09-13
obowiazuje do	obecnie
status	w opracowaniu https://inspire.ec.europa.eu/codelist/ProcessStepGeneralValue/elaboration
charakter ustalenia	ogólnie wiążące https://inspire.ec.europa.eu/codelist/RegulationNatureValue/generallyBinding
geometria	
plan	https://www.gov.pl/zagospodarowanieprzestrzenne/app/AktPlanowaniaPrzestrzennego/PL.ZIPPZP.10542/060104-POG/1POG
obszar uzupelnienia zabudowy	PL.ZIPPZP.10542_060104-POG_1POG-90OUZ_20250916T090000
identifier	https://www.gov.pl/zagospodarowanieprzestrzenne/app

	/ObszarUzupelnieniaZabudowy/PL.ZIPPZP.10542/060104-POG/1POG-90OUZ/20250916T090000
przestrzen nazw	PL.ZIPPZP.10542/060104-POG
lokalny id	1POG-90OUZ
wersja id	20250916T090000
poczatek wersji obiektu	2025-09-16T09:00
nazwa	Obszar uzupełnienia zabudowy
oznaczenie	90OUZ
symbol	OUZ
obowiazuje od	2024-09-13
obowiazuje do	obecnie
status	w opracowaniu https://inspire.ec.europa.eu/codelist/ProcessStepGeneralValue/elaboration
charakter ustalenia	ogólnie wiążące https://inspire.ec.europa.eu/codelist/RegulationNatureValue/generallyBinding
geometria	
plan	https://www.gov.pl/zagospodarowanieprzestrzenne/app/AktPlanowaniaPrzestrzennego/PL.ZIPPZP.10542/060104-POG/1POG

obszar uzupelnienia zabudowy	PL.ZIPPZP.10542_060104-POG_1POG-91OUZ_20250916T090000
identifier	https://www.gov.pl/zagospodarowanieprzestrzenne/app/ObszarUzupelnieniaZabudowy/PL.ZIPPZP.10542/060104-POG/1POG-91OUZ/20250916T090000
przestrzen nazw	PL.ZIPPZP.10542/060104-POG
lokalny id	1POG-91OUZ
wersja id	20250916T090000
poczatek wersji obiektu	2025-09-16T09:00
nazwa	Obszar uzupełnienia zabudowy
oznaczenie	91OUZ
symbol	OUZ
obowiazuje od	2024-09-13
obowiazuje do	obecnie
status	w opracowaniu https://inspire.ec.europa.eu/codelist/ProcessStepGeneralValue

	/elaboration
charakter ustalenia	ogólnie wiążące https://inspire.ec.europa.eu/codelist/RegulationNatureValue /generallyBinding
geometria	
plan	https://www.gov.pl/zagospodarowanieprzestrzenne/app /AktPlanowaniaPrzestrzennego/PL.ZIPPZP.10542/060104-POG/1POG

obszar uzupelnienia zabudowy	PL.ZIPPZP.10542_060104-POG_1POG-92OUZ_20250916T090000
identifier	https://www.gov.pl/zagospodarowanieprzestrzenne/app /ObszarUzupelnieniaZabudowy/PL.ZIPPZP.10542/060104-POG/1POG-92OUZ/20250916T090000
przestrzen nazw	PL.ZIPPZP.10542/060104-POG
lokalny id	1POG-92OUZ
wersja id	20250916T090000
poczatek wersji obiektu	2025-09-16T09:00
nazwa	Obszar uzupełnienia zabudowy
oznaczenie	92OUZ
symbol	OUZ
obowiazuje od	2024-09-13
obowiazuje do	obecnie
status	w opracowaniu https://inspire.ec.europa.eu/codelist/ProcessStepGeneralValue /elaboration
charakter ustalenia	ogólnie wiążące https://inspire.ec.europa.eu/codelist/RegulationNatureValue /generallyBinding
geometria	
plan	https://www.gov.pl/zagospodarowanieprzestrzenne/app

	/AktPlanowaniaPrzestrzennego/PL.ZIPPZP.10542/060104-POG/1POG
obszar uzupelnienia zabudowy	PL.ZIPPZP.10542_060104-POG_1POG-93OUZ_20250916T090000
identifier	https://www.gov.pl/zagospodarowanieprzestrzenne/app /ObszarUzupelnieniaZabudowy/PL.ZIPPZP.10542/060104-POG/1POG-93OUZ/20250916T090000
przestrzen nazw	PL.ZIPPZP.10542/060104-POG
lokalny id	1POG-93OUZ
wersja id	20250916T090000
poczatek wersji obiektu	2025-09-16T09:00
nazwa	Obszar uzupełnienia zabudowy
oznaczenie	93OUZ
symbol	OUZ
obowiazuje od	2024-09-13
obowiazuje do	obecnie
status	w opracowaniu https://inspire.ec.europa.eu/codelist/ProcessStepGeneralValue /elaboration
charakter ustalenia	ogólnie wiążące https://inspire.ec.europa.eu/codelist/RegulationNatureValue /generallyBinding
geometria	
plan	https://www.gov.pl/zagospodarowanieprzestrzenne/app /AktPlanowaniaPrzestrzennego/PL.ZIPPZP.10542/060104-POG/1POG
obszar uzupelnienia zabudowy	PL.ZIPPZP.10542_060104-POG_1POG-94OUZ_20250916T090000
identifier	https://www.gov.pl/zagospodarowanieprzestrzenne/app /ObszarUzupelnieniaZabudowy/PL.ZIPPZP.10542/060104-POG/1POG-94OUZ/20250916T090000
przestrzen nazw	PL.ZIPPZP.10542/060104-POG
lokalny id	1POG-94OUZ
wersja id	20250916T090000
poczatek wersji obiektu	2025-09-16T09:00
nazwa	Obszar uzupełnienia zabudowy
oznaczenie	94OUZ
symbol	OUZ
obowiazuje od	2024-09-13

obowiazuje do	obecnie
status	w opracowaniu https://inspire.ec.europa.eu/codelist/ProcessStepGeneralValue/elaboration
charakter ustalenia	ogólnie wiążące https://inspire.ec.europa.eu/codelist/RegulationNatureValue/generallyBinding
geometria	
plan	https://www.gov.pl/zagospodarowanieprzestrzenne/app/AktPlanowaniaPrzestrzennego/PL.ZIPPZP.10542/060104-POG/1POG

obszar uzupelnienia zabudowy	PL.ZIPPZP.10542_060104-POG_1POG-95OUZ_20250916T090000
identifier	https://www.gov.pl/zagospodarowanieprzestrzenne/app/ObszarUzupelnieniaZabudowy/PL.ZIPPZP.10542/060104-POG/1POG-95OUZ/20250916T090000
przestrzen nazw	PL.ZIPPZP.10542/060104-POG
lokalny id	1POG-95OUZ
wersja id	20250916T090000
poczatek wersji obiektu	2025-09-16T09:00
nazwa	Obszar uzupełnienia zabudowy
oznaczenie	95OUZ
symbol	OUZ
obowiazuje od	2024-09-13
obowiazuje do	obecnie
status	w opracowaniu https://inspire.ec.europa.eu/codelist/ProcessStepGeneralValue/elaboration
charakter ustalenia	ogólnie wiążące https://inspire.ec.europa.eu/codelist/RegulationNatureValue/generallyBinding
geometria	



plan	https://www.gov.pl/zagospodarowanieprzestrzenne/app/AktPlanowaniaPrzestrzennego/PL.ZIPPZP.10542/060104-POG/1POG
obszar uzupelnienia zabudowy	PL.ZIPPZP.10542_060104-POG_1POG-96OUZ_20250916T090000
identifier	https://www.gov.pl/zagospodarowanieprzestrzenne/app/ObszarUzupelnieniaZabudowy/PL.ZIPPZP.10542/060104-POG/1POG-96OUZ/20250916T090000
przestrzen nazw	PL.ZIPPZP.10542/060104-POG
lokalny id	1POG-96OUZ
wersja id	20250916T090000
poczatek wersji obiektu	2025-09-16T09:00
nazwa	Obszar uzupełnienia zabudowy
oznaczenie	96OUZ
symbol	OUZ
obowiazuje od	2024-09-13
obowiazuje do	obecnie
status	w opracowaniu https://inspire.ec.europa.eu/codelist/ProcessStepGeneralValue/elaboration
charakter ustalenia	ogólnie wiążące https://inspire.ec.europa.eu/codelist/RegulationNatureValue/generallyBinding
geometria	
plan	https://www.gov.pl/zagospodarowanieprzestrzenne/app/AktPlanowaniaPrzestrzennego/PL.ZIPPZP.10542/060104-POG/1POG
obszar uzupelnienia zabudowy	PL.ZIPPZP.10542_060104-POG_1POG-97OUZ_20250916T090000
identifier	https://www.gov.pl/zagospodarowanieprzestrzenne/app

	/ObszarUzupelnieniaZabudowy/PL.ZIPPZP.10542/060104-POG/1POG-97OUZ/20250916T090000
przestrzen nazw	PL.ZIPPZP.10542/060104-POG
lokalny id	1POG-97OUZ
wersja id	20250916T090000
poczatek wersji obiektu	2025-09-16T09:00
nazwa	Obszar uzupełnienia zabudowy
oznaczenie	97OUZ
symbol	OUZ
obowiazuje od	2024-09-13
obowiazuje do	obecnie
status	w opracowaniu https://inspire.ec.europa.eu/codelist/ProcessStepGeneralValue/elaboration
charakter ustalenia	ogólnie wiążące https://inspire.ec.europa.eu/codelist/RegulationNatureValue/generallyBinding
geometria	
plan	https://www.gov.pl/zagospodarowanieprzestrzenne/app/AktPlanowaniaPrzestrzennego/PL.ZIPPZP.10542/060104-POG/1POG

obszar uzupelnienia zabudowy	PL.ZIPPZP.10542_060104-POG_1POG-98OUZ_20250916T090000
identifier	https://www.gov.pl/zagospodarowanieprzestrzenne/app/ObszarUzupelnieniaZabudowy/PL.ZIPPZP.10542/060104-POG/1POG-98OUZ/20250916T090000
przestrzen nazw	PL.ZIPPZP.10542/060104-POG
lokalny id	1POG-98OUZ
wersja id	20250916T090000
poczatek wersji obiektu	2025-09-16T09:00
nazwa	Obszar uzupełnienia zabudowy
oznaczenie	98OUZ
symbol	OUZ
obowiazuje od	2024-09-13
obowiazuje do	obecnie
status	w opracowaniu https://inspire.ec.europa.eu/codelist/ProcessStepGeneralValue

	/elaboration
charakter ustalenia	ogólnie wiążące https://inspire.ec.europa.eu/codelist/RegulationNatureValue/generallyBinding
geometria	
plan	https://www.gov.pl/zagospodarowanieprzestrzenne/app/AktPlanowaniaPrzestrzennego/PL.ZIPPZP.10542/060104-POG/1POG

obszar uzupelnienia zabudowy	PL.ZIPPZP.10542_060104-POG_1POG-99OUZ_20250916T090000
identifier	https://www.gov.pl/zagospodarowanieprzestrzenne/app/ObszarUzupelnieniaZabudowy/PL.ZIPPZP.10542/060104-POG/1POG-99OUZ/20250916T090000
przestrzen nazw	PL.ZIPPZP.10542/060104-POG
lokalny id	1POG-99OUZ
wersja id	20250916T090000
poczatek wersji obiektu	2025-09-16T09:00
nazwa	Obszar uzupełnienia zabudowy
oznaczenie	99OUZ
symbol	OUZ
obowiazuje od	2024-09-13
obowiazuje do	obecnie
status	w opracowaniu https://inspire.ec.europa.eu/codelist/ProcessStepGeneralValue/elaboration
charakter ustalenia	ogólnie wiążące https://inspire.ec.europa.eu/codelist/RegulationNatureValue/generallyBinding
geometria	
plan	https://www.gov.pl/zagospodarowanieprzestrzenne/app

	/AktPlanowaniaPrzestrzennego/PL.ZIPPZP.10542/060104-POG/1POG
obszar uzupelnienia zabudowy	PL.ZIPPZP.10542_060104-POG_1POG-100OUZ_20250916T090000
identifier	https://www.gov.pl/zagospodarowanieprzestrzenne/app /ObszarUzupelnieniaZabudowy/PL.ZIPPZP.10542/060104-POG/1POG-100OUZ/20250916T090000
przestrzen nazw	PL.ZIPPZP.10542/060104-POG
lokalny id	1POG-100OUZ
wersja id	20250916T090000
poczatek wersji obiektu	2025-09-16T09:00
nazwa	Obszar uzupełnienia zabudowy
oznaczenie	100OUZ
symbol	OUZ
obowiazuje od	2024-09-13
obowiazuje do	obecnie
status	w opracowaniu https://inspire.ec.europa.eu/codelist/ProcessStepGeneralValue /elaboration
charakter ustalenia	ogólnie wiążące https://inspire.ec.europa.eu/codelist/RegulationNatureValue /generallyBinding
geometria	
plan	https://www.gov.pl/zagospodarowanieprzestrzenne/app /AktPlanowaniaPrzestrzennego/PL.ZIPPZP.10542/060104-POG/1POG
obszar uzupelnienia zabudowy	PL.ZIPPZP.10542_060104-POG_1POG-101OUZ_20250916T090000
identifier	https://www.gov.pl/zagospodarowanieprzestrzenne/app /ObszarUzupelnieniaZabudowy/PL.ZIPPZP.10542/060104-POG/1POG-101OUZ/20250916T090000
przestrzen nazw	PL.ZIPPZP.10542/060104-POG
lokalny id	1POG-101OUZ
wersja id	20250916T090000
poczatek wersji obiektu	2025-09-16T09:00
nazwa	Obszar uzupełnienia zabudowy
oznaczenie	101OUZ
symbol	OUZ
obowiazuje od	2024-09-13

obowiazuje do	obecnie
status	w opracowaniu https://inspire.ec.europa.eu/codelist/ProcessStepGeneralValue/elaboration
charakter ustalenia	ogólnie wiążące https://inspire.ec.europa.eu/codelist/RegulationNatureValue/generallyBinding
geometria	
plan	https://www.gov.pl/zagospodarowanieprzestrzenne/app/AktPlanowaniaPrzestrzennego/PL.ZIPPZP.10542/060104-POG/1POG

obszar uzupelnienia zabudowy	PL.ZIPPZP.10542_060104-POG_1POG-102OUZ_20250916T090000
identifier	https://www.gov.pl/zagospodarowanieprzestrzenne/app/ObszarUzupelnieniaZabudowy/PL.ZIPPZP.10542/060104-POG/1POG-102OUZ/20250916T090000
przestrzen nazw	PL.ZIPPZP.10542/060104-POG
lokalny id	1POG-102OUZ
wersja id	20250916T090000
poczatek wersji obiektu	2025-09-16T09:00
nazwa	Obszar uzupełnienia zabudowy
oznaczenie	102OUZ
symbol	OUZ
obowiazuje od	2024-09-13
obowiazuje do	obecnie
status	w opracowaniu https://inspire.ec.europa.eu/codelist/ProcessStepGeneralValue/elaboration
charakter ustalenia	ogólnie wiążące https://inspire.ec.europa.eu/codelist/RegulationNatureValue/generallyBinding
geometria	



plan	https://www.gov.pl/zagospodarowanieprzestrzenne/app/AktPlanowaniaPrzestrzennego/PL.ZIPPZP.10542/060104-POG/1POG
obszar uzupelnienia zabudowy	PL.ZIPPZP.10542_060104-POG_1POG-103OUZ_20250916T090000
identifier	https://www.gov.pl/zagospodarowanieprzestrzenne/app/ObszarUzupelnieniaZabudowy/PL.ZIPPZP.10542/060104-POG/1POG-103OUZ/20250916T090000
przestrzen nazw	PL.ZIPPZP.10542/060104-POG
lokalny id	1POG-103OUZ
wersja id	20250916T090000
poczatek wersji obiektu	2025-09-16T09:00
nazwa	Obszar uzupełnienia zabudowy
oznaczenie	103OUZ
symbol	OUZ
obowiazuje od	2024-09-13
obowiazuje do	obecnie
status	w opracowaniu https://inspire.ec.europa.eu/codelist/ProcessStepGeneralValue/elaboration
charakter ustalenia	ogólnie wiążące https://inspire.ec.europa.eu/codelist/RegulationNatureValue/generallyBinding
geometria	
plan	https://www.gov.pl/zagospodarowanieprzestrzenne/app/AktPlanowaniaPrzestrzennego/PL.ZIPPZP.10542/060104-POG/1POG
obszar uzupelnienia zabudowy	PL.ZIPPZP.10542_060104-POG_1POG-104OUZ_20250916T090000
identifier	https://www.gov.pl/zagospodarowanieprzestrzenne/app

	/ObszarUzupelnieniaZabudowy/PL.ZIPPZP.10542/060104-POG/1POG-104OUZ/20250916T090000
przestrzen nazw	PL.ZIPPZP.10542/060104-POG
lokalny id	1POG-104OUZ
wersja id	20250916T090000
poczatek wersji obiektu	2025-09-16T09:00
nazwa	Obszar uzupełnienia zabudowy
oznaczenie	104OUZ
symbol	OUZ
obowiazuje od	2024-09-13
obowiazuje do	obecnie
status	w opracowaniu https://inspire.ec.europa.eu/codelist/ProcessStepGeneralValue/elaboration
charakter ustalenia	ogólnie wiążące https://inspire.ec.europa.eu/codelist/RegulationNatureValue/generallyBinding
geometria	
plan	https://www.gov.pl/zagospodarowanieprzestrzenne/app/AktPlanowaniaPrzestrzennego/PL.ZIPPZP.10542/060104-POG/1POG

obszar uzupelnienia zabudowy	PL.ZIPPZP.10542_060104-POG_1POG-105OUZ_20250916T090000
identifier	https://www.gov.pl/zagospodarowanieprzestrzenne/app/ObszarUzupelnieniaZabudowy/PL.ZIPPZP.10542/060104-POG/1POG-105OUZ/20250916T090000
przestrzen nazw	PL.ZIPPZP.10542/060104-POG
lokalny id	1POG-105OUZ
wersja id	20250916T090000
poczatek wersji obiektu	2025-09-16T09:00
nazwa	Obszar uzupełnienia zabudowy
oznaczenie	105OUZ
symbol	OUZ
obowiazuje od	2024-09-13
obowiazuje do	obecnie
status	w opracowaniu https://inspire.ec.europa.eu/codelist/ProcessStepGeneralValue

	/elaboration
charakter ustalenia	ogólnie wiążące https://inspire.ec.europa.eu/codelist/RegulationNatureValue /generallyBinding
geometria	
plan	https://www.gov.pl/zagospodarowanieprzestrzenne/app /AktPlanowaniaPrzestrzennego/PL.ZIPPZP.10542/060104-POG/1POG

obszar uzupelnienia zabudowy	PL.ZIPPZP.10542_060104-POG_1POG-106OUZ_20250916T090000
identifier	https://www.gov.pl/zagospodarowanieprzestrzenne/app /ObszarUzupelnieniaZabudowy/PL.ZIPPZP.10542/060104-POG/1POG- 106OUZ/20250916T090000
przestrzen nazw	PL.ZIPPZP.10542/060104-POG
lokalny id	1POG-106OUZ
wersja id	20250916T090000
poczatek wersji obiektu	2025-09-16T09:00
nazwa	Obszar uzupełnienia zabudowy
oznaczenie	106OUZ
symbol	OUZ
obowiazuje od	2024-09-13
obowiazuje do	obecnie
status	w opracowaniu https://inspire.ec.europa.eu/codelist/ProcessStepGeneralValue /elaboration
charakter ustalenia	ogólnie wiążące https://inspire.ec.europa.eu/codelist/RegulationNatureValue /generallyBinding
geometria	
plan	https://www.gov.pl/zagospodarowanieprzestrzenne/app

	/AktPlanowaniaPrzestrzennego/PL.ZIPPZP.10542/060104-POG/1POG
obszar uzupelnienia zabudowy	PL.ZIPPZP.10542_060104-POG_1POG-107OUZ_20250916T090000
identifier	https://www.gov.pl/zagospodarowanieprzestrzenne/app /ObszarUzupelnieniaZabudowy/PL.ZIPPZP.10542/060104-POG/1POG-107OUZ/20250916T090000
przestrzen nazw	PL.ZIPPZP.10542/060104-POG
lokalny id	1POG-107OUZ
wersja id	20250916T090000
poczatek wersji obiektu	2025-09-16T09:00
nazwa	Obszar uzupełnienia zabudowy
oznaczenie	107OUZ
symbol	OUZ
obowiazuje od	2024-09-13
obowiazuje do	obecnie
status	w opracowaniu https://inspire.ec.europa.eu/codelist/ProcessStepGeneralValue /elaboration
charakter ustalenia	ogólnie wiążące https://inspire.ec.europa.eu/codelist/RegulationNatureValue /generallyBinding
geometria	
plan	https://www.gov.pl/zagospodarowanieprzestrzenne/app /AktPlanowaniaPrzestrzennego/PL.ZIPPZP.10542/060104-POG/1POG
obszar uzupelnienia zabudowy	PL.ZIPPZP.10542_060104-POG_1POG-108OUZ_20250916T090000
identifier	https://www.gov.pl/zagospodarowanieprzestrzenne/app /ObszarUzupelnieniaZabudowy/PL.ZIPPZP.10542/060104-POG/1POG-108OUZ/20250916T090000
przestrzen nazw	PL.ZIPPZP.10542/060104-POG
lokalny id	1POG-108OUZ
wersja id	20250916T090000
poczatek wersji obiektu	2025-09-16T09:00
nazwa	Obszar uzupełnienia zabudowy
oznaczenie	108OUZ
symbol	OUZ
obowiazuje od	2024-09-13

obowiazuje do	obecnie
status	w opracowaniu https://inspire.ec.europa.eu/codelist/ProcessStepGeneralValue/elaboration
charakter ustalenia	ogólnie wiążące https://inspire.ec.europa.eu/codelist/RegulationNatureValue/generallyBinding
geometria	
plan	https://www.gov.pl/zagospodarowanieprzestrzenne/app/AktPlanowaniaPrzestrzennego/PL.ZIPPZP.10542/060104-POG/1POG

obszar uzupelnienia zabudowy	PL.ZIPPZP.10542_060104-POG_1POG-109OUZ_20250916T090000
identifier	https://www.gov.pl/zagospodarowanieprzestrzenne/app/ObszarUzupelnieniaZabudowy/PL.ZIPPZP.10542/060104-POG/1POG-109OUZ/20250916T090000
przestrzen nazw	PL.ZIPPZP.10542/060104-POG
lokalny id	1POG-109OUZ
wersja id	20250916T090000
poczatek wersji obiektu	2025-09-16T09:00
nazwa	Obszar uzupełnienia zabudowy
oznaczenie	109OUZ
symbol	OUZ
obowiazuje od	2024-09-13
obowiazuje do	obecnie
status	w opracowaniu https://inspire.ec.europa.eu/codelist/ProcessStepGeneralValue/elaboration
charakter ustalenia	ogólnie wiążące https://inspire.ec.europa.eu/codelist/RegulationNatureValue/generallyBinding
geometria	



plan	https://www.gov.pl/zagospodarowanieprzestrzenne/app/AktPlanowaniaPrzestrzennego/PL.ZIPPZP.10542/060104-POG/1POG
obszar uzupelnienia zabudowy	PL.ZIPPZP.10542_060104-POG_1POG-110OUZ_20250916T090000
identifier	https://www.gov.pl/zagospodarowanieprzestrzenne/app/ObszarUzupelnieniaZabudowy/PL.ZIPPZP.10542/060104-POG/1POG-110OUZ/20250916T090000
przestrzen nazw	PL.ZIPPZP.10542/060104-POG
lokalny id	1POG-110OUZ
wersja id	20250916T090000
poczatek wersji obiektu	2025-09-16T09:00
nazwa	Obszar uzupełnienia zabudowy
oznaczenie	110OUZ
symbol	OUZ
obowiazuje od	2024-09-13
obowiazuje do	obecnie
status	w opracowaniu https://inspire.ec.europa.eu/codelist/ProcessStepGeneralValue/elaboration
charakter ustalenia	ogólnie wiążące https://inspire.ec.europa.eu/codelist/RegulationNatureValue/generallyBinding
geometria	
plan	https://www.gov.pl/zagospodarowanieprzestrzenne/app/AktPlanowaniaPrzestrzennego/PL.ZIPPZP.10542/060104-POG/1POG
obszar uzupelnienia zabudowy	PL.ZIPPZP.10542_060104-POG_1POG-111OUZ_20250916T090000
identifier	https://www.gov.pl/zagospodarowanieprzestrzenne/app

	/ObszarUzupelnieniaZabudowy/PL.ZIPPZP.10542/060104-POG/1POG-111OUZ/20250916T090000
przestrzen nazw	PL.ZIPPZP.10542/060104-POG
lokalny id	1POG-111OUZ
wersja id	20250916T090000
poczatek wersji obiektu	2025-09-16T09:00
nazwa	Obszar uzupełnienia zabudowy
oznaczenie	111OUZ
symbol	OUZ
obowiazuje od	2024-09-13
obowiazuje do	obecnie
status	w opracowaniu https://inspire.ec.europa.eu/codelist/ProcessStepGeneralValue/elaboration
charakter ustalenia	ogólnie wiążące https://inspire.ec.europa.eu/codelist/RegulationNatureValue/generallyBinding
geometria	
plan	https://www.gov.pl/zagospodarowanieprzestrzenne/app/AktPlanowaniaPrzestrzennego/PL.ZIPPZP.10542/060104-POG/1POG

obszar uzupelnienia zabudowy	PL.ZIPPZP.10542_060104-POG_1POG-112OUZ_20250916T090000
identifier	https://www.gov.pl/zagospodarowanieprzestrzenne/app/ObszarUzupelnieniaZabudowy/PL.ZIPPZP.10542/060104-POG/1POG-112OUZ/20250916T090000
przestrzen nazw	PL.ZIPPZP.10542/060104-POG
lokalny id	1POG-112OUZ
wersja id	20250916T090000
poczatek wersji obiektu	2025-09-16T09:00
nazwa	Obszar uzupełnienia zabudowy
oznaczenie	112OUZ
symbol	OUZ
obowiazuje od	2024-09-13
obowiazuje do	obecnie
status	w opracowaniu https://inspire.ec.europa.eu/codelist/ProcessStepGeneralValue

	/elaboration
charakter ustalenia	ogólnie wiążące https://inspire.ec.europa.eu/codelist/RegulationNatureValue/generallyBinding
geometria	
plan	https://www.gov.pl/zagospodarowanieprzestrzenne/app/AktPlanowaniaPrzestrzennego/PL.ZIPPZP.10542/060104-POG/1POG

obszar uzupelnienia zabudowy	PL.ZIPPZP.10542_060104-POG_1POG-113OUZ_20250916T090000
identifier	https://www.gov.pl/zagospodarowanieprzestrzenne/app/ObszarUzupelnieniaZabudowy/PL.ZIPPZP.10542/060104-POG/1POG-113OUZ/20250916T090000
przestrzen nazw	PL.ZIPPZP.10542/060104-POG
lokalny id	1POG-113OUZ
wersja id	20250916T090000
poczatek wersji obiektu	2025-09-16T09:00
nazwa	Obszar uzupełnienia zabudowy
oznaczenie	113OUZ
symbol	OUZ
obowiazuje od	2024-09-13
obowiazuje do	obecnie
status	w opracowaniu https://inspire.ec.europa.eu/codelist/ProcessStepGeneralValue/elaboration
charakter ustalenia	ogólnie wiążące https://inspire.ec.europa.eu/codelist/RegulationNatureValue/generallyBinding
geometria	
plan	https://www.gov.pl/zagospodarowanieprzestrzenne/app

	/AktPlanowaniaPrzestrzennego/PL.ZIPPZP.10542/060104-POG/1POG
obszar uzupelnienia zabudowy	PL.ZIPPZP.10542_060104-POG_1POG-114OUZ_20250916T090000
identifier	https://www.gov.pl/zagospodarowanieprzestrzenne/app /ObszarUzupelnieniaZabudowy/PL.ZIPPZP.10542/060104-POG/1POG-114OUZ/20250916T090000
przestrzen nazw	PL.ZIPPZP.10542/060104-POG
lokalny id	1POG-114OUZ
wersja id	20250916T090000
poczatek wersji obiektu	2025-09-16T09:00
nazwa	Obszar uzupełnienia zabudowy
oznaczenie	114OUZ
symbol	OUZ
obowiazuje od	2024-09-13
obowiazuje do	obecnie
status	w opracowaniu https://inspire.ec.europa.eu/codelist/ProcessStepGeneralValue /elaboration
charakter ustalenia	ogólnie wiążące https://inspire.ec.europa.eu/codelist/RegulationNatureValue /generallyBinding
geometria	
plan	https://www.gov.pl/zagospodarowanieprzestrzenne/app /AktPlanowaniaPrzestrzennego/PL.ZIPPZP.10542/060104-POG/1POG
obszar uzupelnienia zabudowy	PL.ZIPPZP.10542_060104-POG_1POG-115OUZ_20250916T090000
identifier	https://www.gov.pl/zagospodarowanieprzestrzenne/app /ObszarUzupelnieniaZabudowy/PL.ZIPPZP.10542/060104-POG/1POG-115OUZ/20250916T090000
przestrzen nazw	PL.ZIPPZP.10542/060104-POG
lokalny id	1POG-115OUZ
wersja id	20250916T090000
poczatek wersji obiektu	2025-09-16T09:00
nazwa	Obszar uzupełnienia zabudowy
oznaczenie	115OUZ
symbol	OUZ
obowiazuje od	2024-09-13

obowiazuje do	obecnie
status	w opracowaniu https://inspire.ec.europa.eu/codelist/ProcessStepGeneralValue/elaboration
charakter ustalenia	ogólnie wiążące https://inspire.ec.europa.eu/codelist/RegulationNatureValue/generallyBinding
geometria	
plan	https://www.gov.pl/zagospodarowanieprzestrzenne/app/AktPlanowaniaPrzestrzennego/PL.ZIPPZP.10542/060104-POG/1POG

obszar uzupelnienia zabudowy	PL.ZIPPZP.10542_060104-POG_1POG-116OUZ_20250916T090000
identifier	https://www.gov.pl/zagospodarowanieprzestrzenne/app/ObszarUzupelnieniaZabudowy/PL.ZIPPZP.10542/060104-POG/1POG-116OUZ/20250916T090000
przestrzen nazw	PL.ZIPPZP.10542/060104-POG
lokalny id	1POG-116OUZ
wersja id	20250916T090000
poczatek wersji obiektu	2025-09-16T09:00
nazwa	Obszar uzupełnienia zabudowy
oznaczenie	116OUZ
symbol	OUZ
obowiazuje od	2024-09-13
obowiazuje do	obecnie
status	w opracowaniu https://inspire.ec.europa.eu/codelist/ProcessStepGeneralValue/elaboration
charakter ustalenia	ogólnie wiążące https://inspire.ec.europa.eu/codelist/RegulationNatureValue/generallyBinding
geometria	



plan	https://www.gov.pl/zagospodarowanieprzestrzenne/app/AktPlanowaniaPrzestrzennego/PL.ZIPPZP.10542/060104-POG/1POG

obszar uzupelnienia zabudowy	PL.ZIPPZP.10542_060104-POG_1POG-117OUZ_20250916T090000
identifier	https://www.gov.pl/zagospodarowanieprzestrzenne/app/ObszarUzupelnieniaZabudowy/PL.ZIPPZP.10542/060104-POG/1POG-117OUZ/20250916T090000
przestrzen nazw	PL.ZIPPZP.10542/060104-POG
lokalny id	1POG-117OUZ
wersja id	20250916T090000
poczatek wersji obiektu	2025-09-16T09:00
nazwa	Obszar uzupełnienia zabudowy
oznaczenie	117OUZ
symbol	OUZ
obowiazuje od	2024-09-13
obowiazuje do	obecnie
status	w opracowaniu https://inspire.ec.europa.eu/codelist/ProcessStepGeneralValue/elaboration
charakter ustalenia	ogólnie wiążące https://inspire.ec.europa.eu/codelist/RegulationNatureValue/generallyBinding
geometria	
plan	https://www.gov.pl/zagospodarowanieprzestrzenne/app/AktPlanowaniaPrzestrzennego/PL.ZIPPZP.10542/060104-POG/1POG

obszar uzupelnienia zabudowy	PL.ZIPPZP.10542_060104-POG_1POG-118OUZ_20250916T090000
identifier	https://www.gov.pl/zagospodarowanieprzestrzenne/app

	/ObszarUzupelnieniaZabudowy/PL.ZIPPZP.10542/060104-POG/1POG-118OUZ/20250916T090000
przestrzen nazw	PL.ZIPPZP.10542/060104-POG
lokalny id	1POG-118OUZ
wersja id	20250916T090000
poczatek wersji obiektu	2025-09-16T09:00
nazwa	Obszar uzupełnienia zabudowy
oznaczenie	118OUZ
symbol	OUZ
obowiazuje od	2024-09-13
obowiazuje do	obecnie
status	w opracowaniu https://inspire.ec.europa.eu/codelist/ProcessStepGeneralValue/elaboration
charakter ustalenia	ogólnie wiążące https://inspire.ec.europa.eu/codelist/RegulationNatureValue/generallyBinding
geometria	
plan	https://www.gov.pl/zagospodarowanieprzestrzenne/app/AktPlanowaniaPrzestrzennego/PL.ZIPPZP.10542/060104-POG/1POG

obszar uzupelnienia zabudowy	PL.ZIPPZP.10542_060104-POG_1POG-119OUZ_20250916T090000
identifier	https://www.gov.pl/zagospodarowanieprzestrzenne/app/ObszarUzupelnieniaZabudowy/PL.ZIPPZP.10542/060104-POG/1POG-119OUZ/20250916T090000
przestrzen nazw	PL.ZIPPZP.10542/060104-POG
lokalny id	1POG-119OUZ
wersja id	20250916T090000
poczatek wersji obiektu	2025-09-16T09:00
nazwa	Obszar uzupełnienia zabudowy
oznaczenie	119OUZ
symbol	OUZ
obowiazuje od	2024-09-13
obowiazuje do	obecnie
status	w opracowaniu https://inspire.ec.europa.eu/codelist/ProcessStepGeneralValue

	/elaboration
charakter ustalenia	ogólnie wiążące https://inspire.ec.europa.eu/codelist/RegulationNatureValue/generallyBinding
geometria	
plan	https://www.gov.pl/zagospodarowanieprzestrzenne/app/AktPlanowaniaPrzestrzennego/PL.ZIPPZP.10542/060104-POG/1POG

obszar uzupelnienia zabudowy	PL.ZIPPZP.10542_060104-POG_1POG-120OUZ_20250916T090000
identifier	https://www.gov.pl/zagospodarowanieprzestrzenne/app/ObszarUzupelnieniaZabudowy/PL.ZIPPZP.10542/060104-POG/1POG-120OUZ/20250916T090000
przestrzen nazw	PL.ZIPPZP.10542/060104-POG
lokalny id	1POG-120OUZ
wersja id	20250916T090000
poczatek wersji obiektu	2025-09-16T09:00
nazwa	Obszar uzupełnienia zabudowy
oznaczenie	120OUZ
symbol	OUZ
obowiazuje od	2024-09-13
obowiazuje do	obecnie
status	w opracowaniu https://inspire.ec.europa.eu/codelist/ProcessStepGeneralValue/elaboration
charakter ustalenia	ogólnie wiążące https://inspire.ec.europa.eu/codelist/RegulationNatureValue/generallyBinding
geometria	
plan	https://www.gov.pl/zagospodarowanieprzestrzenne/app

	/AktPlanowaniaPrzestrzennego/PL.ZIPPZP.10542/060104-POG/1POG
obszar uzupelnienia zabudowy	PL.ZIPPZP.10542_060104-POG_1POG-121OUZ_20250916T090000
identifier	https://www.gov.pl/zagospodarowanieprzestrzenne/app /ObszarUzupelnieniaZabudowy/PL.ZIPPZP.10542/060104-POG/1POG-121OUZ/20250916T090000
przestrzen nazw	PL.ZIPPZP.10542/060104-POG
lokalny id	1POG-121OUZ
wersja id	20250916T090000
poczatek wersji obiektu	2025-09-16T09:00
nazwa	Obszar uzupełnienia zabudowy
oznaczenie	121OUZ
symbol	OUZ
obowiazuje od	2024-09-13
obowiazuje do	obecnie
status	w opracowaniu https://inspire.ec.europa.eu/codelist/ProcessStepGeneralValue /elaboration
charakter ustalenia	ogólnie wiążące https://inspire.ec.europa.eu/codelist/RegulationNatureValue /generallyBinding
geometria	
plan	https://www.gov.pl/zagospodarowanieprzestrzenne/app /AktPlanowaniaPrzestrzennego/PL.ZIPPZP.10542/060104-POG/1POG
obszar uzupelnienia zabudowy	PL.ZIPPZP.10542_060104-POG_1POG-122OUZ_20250916T090000
identifier	https://www.gov.pl/zagospodarowanieprzestrzenne/app /ObszarUzupelnieniaZabudowy/PL.ZIPPZP.10542/060104-POG/1POG-122OUZ/20250916T090000
przestrzen nazw	PL.ZIPPZP.10542/060104-POG
lokalny id	1POG-122OUZ
wersja id	20250916T090000
poczatek wersji obiektu	2025-09-16T09:00
nazwa	Obszar uzupełnienia zabudowy
oznaczenie	122OUZ
symbol	OUZ
obowiazuje od	2024-09-13

obowiazuje do	obecnie
status	w opracowaniu https://inspire.ec.europa.eu/codelist/ProcessStepGeneralValue/elaboration
charakter ustalenia	ogólnie wiążące https://inspire.ec.europa.eu/codelist/RegulationNatureValue/generallyBinding
geometria	
plan	https://www.gov.pl/zagospodarowanieprzestrzenne/app/AktPlanowaniaPrzestrzennego/PL.ZIPPZP.10542/060104-POG/1POG

obszar uzupelnienia zabudowy	PL.ZIPPZP.10542_060104-POG_1POG-123OUZ_20250916T090000
identifier	https://www.gov.pl/zagospodarowanieprzestrzenne/app/ObszarUzupelnieniaZabudowy/PL.ZIPPZP.10542/060104-POG/1POG-123OUZ/20250916T090000
przestrzen nazw	PL.ZIPPZP.10542/060104-POG
lokalny id	1POG-123OUZ
wersja id	20250916T090000
poczatek wersji obiektu	2025-09-16T09:00
nazwa	Obszar uzupełnienia zabudowy
oznaczenie	123OUZ
symbol	OUZ
obowiazuje od	2024-09-13
obowiazuje do	obecnie
status	w opracowaniu https://inspire.ec.europa.eu/codelist/ProcessStepGeneralValue/elaboration
charakter ustalenia	ogólnie wiążące https://inspire.ec.europa.eu/codelist/RegulationNatureValue/generallyBinding
geometria	



plan	https://www.gov.pl/zagospodarowanieprzestrzenne/app/AktPlanowaniaPrzestrzennego/PL.ZIPPZP.10542/060104-POG/1POG
obszar uzupelnienia zabudowy	PL.ZIPPZP.10542_060104-POG_1POG-124OUZ_20250916T090000
identifier	https://www.gov.pl/zagospodarowanieprzestrzenne/app/ObszarUzupelnieniaZabudowy/PL.ZIPPZP.10542/060104-POG/1POG-124OUZ/20250916T090000
przestrzen nazw	PL.ZIPPZP.10542/060104-POG
lokalny id	1POG-124OUZ
wersja id	20250916T090000
poczatek wersji obiektu	2025-09-16T09:00
nazwa	Obszar uzupełnienia zabudowy
oznaczenie	124OUZ
symbol	OUZ
obowiazuje od	2024-09-13
obowiazuje do	obecnie
status	w opracowaniu https://inspire.ec.europa.eu/codelist/ProcessStepGeneralValue/elaboration
charakter ustalenia	ogólnie wiążące https://inspire.ec.europa.eu/codelist/RegulationNatureValue/generallyBinding
geometria	
plan	https://www.gov.pl/zagospodarowanieprzestrzenne/app/AktPlanowaniaPrzestrzennego/PL.ZIPPZP.10542/060104-POG/1POG
obszar uzupelnienia zabudowy	PL.ZIPPZP.10542_060104-POG_1POG-125OUZ_20250916T090000
identifier	https://www.gov.pl/zagospodarowanieprzestrzenne/app

	/ObszarUzupelnieniaZabudowy/PL.ZIPPZP.10542/060104-POG/1POG-125OUZ/20250916T090000
przestrzen nazw	PL.ZIPPZP.10542/060104-POG
lokalny id	1POG-125OUZ
wersja id	20250916T090000
poczatek wersji obiektu	2025-09-16T09:00
nazwa	Obszar uzupełnienia zabudowy
oznaczenie	125OUZ
symbol	OUZ
obowiazuje od	2024-09-13
obowiazuje do	obecnie
status	w opracowaniu https://inspire.ec.europa.eu/codelist/ProcessStepGeneralValue/elaboration
charakter ustalenia	ogólnie wiążące https://inspire.ec.europa.eu/codelist/RegulationNatureValue/generallyBinding
geometria	
plan	https://www.gov.pl/zagospodarowanieprzestrzenne/app/AktPlanowaniaPrzestrzennego/PL.ZIPPZP.10542/060104-POG/1POG

obszar uzupelnienia zabudowy	PL.ZIPPZP.10542_060104-POG_1POG-126OUZ_20250916T090000
identifier	https://www.gov.pl/zagospodarowanieprzestrzenne/app/ObszarUzupelnieniaZabudowy/PL.ZIPPZP.10542/060104-POG/1POG-126OUZ/20250916T090000
przestrzen nazw	PL.ZIPPZP.10542/060104-POG
lokalny id	1POG-126OUZ
wersja id	20250916T090000
poczatek wersji obiektu	2025-09-16T09:00
nazwa	Obszar uzupełnienia zabudowy
oznaczenie	126OUZ
symbol	OUZ
obowiazuje od	2024-09-13
obowiazuje do	obecnie
status	w opracowaniu https://inspire.ec.europa.eu/codelist/ProcessStepGeneralValue

	/elaboration
charakter ustalenia	ogólnie wiążące https://inspire.ec.europa.eu/codelist/RegulationNatureValue /generallyBinding
geometria	
plan	https://www.gov.pl/zagospodarowanieprzestrzenne/app /AktPlanowaniaPrzestrzennego/PL.ZIPPZP.10542/060104-POG/1POG

obszar uzupelnienia zabudowy	PL.ZIPPZP.10542_060104-POG_1POG-127OUZ_20250916T090000
identifier	https://www.gov.pl/zagospodarowanieprzestrzenne/app /ObszarUzupelnieniaZabudowy/PL.ZIPPZP.10542/060104-POG/1POG- 127OUZ/20250916T090000
przestrzen nazw	PL.ZIPPZP.10542/060104-POG
lokalny id	1POG-127OUZ
wersja id	20250916T090000
poczatek wersji obiektu	2025-09-16T09:00
nazwa	Obszar uzupełnienia zabudowy
oznaczenie	127OUZ
symbol	OUZ
obowiazuje od	2024-09-13
obowiazuje do	obecnie
status	w opracowaniu https://inspire.ec.europa.eu/codelist/ProcessStepGeneralValue /elaboration
charakter ustalenia	ogólnie wiążące https://inspire.ec.europa.eu/codelist/RegulationNatureValue /generallyBinding
geometria	
plan	https://www.gov.pl/zagospodarowanieprzestrzenne/app

	/AktPlanowaniaPrzestrzennego/PL.ZIPPZP.10542/060104-POG/1POG
obszar uzupelnienia zabudowy	PL.ZIPPZP.10542_060104-POG_1POG-128OUZ_20250916T090000
identifier	https://www.gov.pl/zagospodarowanieprzestrzenne/app /ObszarUzupelnieniaZabudowy/PL.ZIPPZP.10542/060104-POG/1POG-128OUZ/20250916T090000
przestrzen nazw	PL.ZIPPZP.10542/060104-POG
lokalny id	1POG-128OUZ
wersja id	20250916T090000
poczatek wersji obiektu	2025-09-16T09:00
nazwa	Obszar uzupełnienia zabudowy
oznaczenie	128OUZ
symbol	OUZ
obowiazuje od	2024-09-13
obowiazuje do	obecnie
status	w opracowaniu https://inspire.ec.europa.eu/codelist/ProcessStepGeneralValue /elaboration
charakter ustalenia	ogólnie wiążące https://inspire.ec.europa.eu/codelist/RegulationNatureValue /generallyBinding
geometria	
plan	https://www.gov.pl/zagospodarowanieprzestrzenne/app /AktPlanowaniaPrzestrzennego/PL.ZIPPZP.10542/060104-POG/1POG
obszar uzupelnienia zabudowy	PL.ZIPPZP.10542_060104-POG_1POG-129OUZ_20250916T090000
identifier	https://www.gov.pl/zagospodarowanieprzestrzenne/app /ObszarUzupelnieniaZabudowy/PL.ZIPPZP.10542/060104-POG/1POG-129OUZ/20250916T090000
przestrzen nazw	PL.ZIPPZP.10542/060104-POG
lokalny id	1POG-129OUZ
wersja id	20250916T090000
poczatek wersji obiektu	2025-09-16T09:00
nazwa	Obszar uzupełnienia zabudowy
oznaczenie	129OUZ
symbol	OUZ
obowiazuje od	2024-09-13

obowiazuje do	obecnie
status	w opracowaniu https://inspire.ec.europa.eu/codelist/ProcessStepGeneralValue/elaboration
charakter ustalenia	ogólnie wiążące https://inspire.ec.europa.eu/codelist/RegulationNatureValue/generallyBinding
geometria	
plan	https://www.gov.pl/zagospodarowanieprzestrzenne/app/AktPlanowaniaPrzestrzennego/PL.ZIPPZP.10542/060104-POG/1POG

obszar uzupelnienia zabudowy	PL.ZIPPZP.10542_060104-POG_1POG-130OUZ_20250916T090000
identifier	https://www.gov.pl/zagospodarowanieprzestrzenne/app/ObszarUzupelnieniaZabudowy/PL.ZIPPZP.10542/060104-POG/1POG-130OUZ/20250916T090000
przestrzen nazw	PL.ZIPPZP.10542/060104-POG
lokalny id	1POG-130OUZ
wersja id	20250916T090000
poczatek wersji obiektu	2025-09-16T09:00
nazwa	Obszar uzupełnienia zabudowy
oznaczenie	130OUZ
symbol	OUZ
obowiazuje od	2024-09-13
obowiazuje do	obecnie
status	w opracowaniu https://inspire.ec.europa.eu/codelist/ProcessStepGeneralValue/elaboration
charakter ustalenia	ogólnie wiążące https://inspire.ec.europa.eu/codelist/RegulationNatureValue/generallyBinding
geometria	

	
plan	https://www.gov.pl/zagospodarowanieprzestrzenne/app/AktPlanowaniaPrzestrzennego/PL.ZIPPZP.10542/060104-POG/1POG
obszar uzupelnienia zabudowy	PL.ZIPPZP.10542_060104-POG_1POG-131OUZ_20250916T090000
identifier	https://www.gov.pl/zagospodarowanieprzestrzenne/app/ObszarUzupelnieniaZabudowy/PL.ZIPPZP.10542/060104-POG/1POG-131OUZ/20250916T090000
przestrzen nazw	PL.ZIPPZP.10542/060104-POG
lokalny id	1POG-131OUZ
wersja id	20250916T090000
poczatek wersji obiektu	2025-09-16T09:00
nazwa	Obszar uzupełnienia zabudowy
oznaczenie	131OUZ
symbol	OUZ
obowiazuje od	2024-09-13
obowiazuje do	obecnie
status	w opracowaniu https://inspire.ec.europa.eu/codelist/ProcessStepGeneralValue/elaboration
charakter ustalenia	ogólnie wiążące https://inspire.ec.europa.eu/codelist/RegulationNatureValue/generallyBinding
geometria	
plan	https://www.gov.pl/zagospodarowanieprzestrzenne/app/AktPlanowaniaPrzestrzennego/PL.ZIPPZP.10542/060104-POG/1POG
obszar uzupelnienia zabudowy	PL.ZIPPZP.10542_060104-POG_1POG-132OUZ_20250916T090000
identifier	https://www.gov.pl/zagospodarowanieprzestrzenne/app

	/ObszarUzupelnieniaZabudowy/PL.ZIPPZP.10542/060104-POG/1POG-132OUZ/20250916T090000
przestrzen nazw	PL.ZIPPZP.10542/060104-POG
lokalny id	1POG-132OUZ
wersja id	20250916T090000
poczatek wersji obiektu	2025-09-16T09:00
nazwa	Obszar uzupełnienia zabudowy
oznaczenie	132OUZ
symbol	OUZ
obowiazuje od	2024-09-13
obowiazuje do	obecnie
status	w opracowaniu https://inspire.ec.europa.eu/codelist/ProcessStepGeneralValue/elaboration
charakter ustalenia	ogólnie wiążące https://inspire.ec.europa.eu/codelist/RegulationNatureValue/generallyBinding
geometria	
plan	https://www.gov.pl/zagospodarowanieprzestrzenne/app/AktPlanowaniaPrzestrzennego/PL.ZIPPZP.10542/060104-POG/1POG

obszar uzupelnienia zabudowy	PL.ZIPPZP.10542_060104-POG_1POG-133OUZ_20250916T090000
identifier	https://www.gov.pl/zagospodarowanieprzestrzenne/app/ObszarUzupelnieniaZabudowy/PL.ZIPPZP.10542/060104-POG/1POG-133OUZ/20250916T090000
przestrzen nazw	PL.ZIPPZP.10542/060104-POG
lokalny id	1POG-133OUZ
wersja id	20250916T090000
poczatek wersji obiektu	2025-09-16T09:00
nazwa	Obszar uzupełnienia zabudowy
oznaczenie	133OUZ
symbol	OUZ
obowiazuje od	2024-09-13
obowiazuje do	obecnie
status	w opracowaniu https://inspire.ec.europa.eu/codelist/ProcessStepGeneralValue

	/elaboration
charakter ustalenia	ogólnie wiążące https://inspire.ec.europa.eu/codelist/RegulationNatureValue /generallyBinding
geometria	
plan	https://www.gov.pl/zagospodarowanieprzestrzenne/app /AktPlanowaniaPrzestrzennego/PL.ZIPPZP.10542/060104-POG/1POG

obszar uzupelnienia zabudowy	PL.ZIPPZP.10542_060104-POG_1POG-134OUZ_20250916T090000
identifier	https://www.gov.pl/zagospodarowanieprzestrzenne/app /ObszarUzupelnieniaZabudowy/PL.ZIPPZP.10542/060104-POG/1POG-134OUZ/20250916T090000
przestrzen nazw	PL.ZIPPZP.10542/060104-POG
lokalny id	1POG-134OUZ
wersja id	20250916T090000
poczatek wersji obiektu	2025-09-16T09:00
nazwa	Obszar uzupełnienia zabudowy
oznaczenie	134OUZ
symbol	OUZ
obowiazuje od	2024-09-13
obowiazuje do	obecnie
status	w opracowaniu https://inspire.ec.europa.eu/codelist/ProcessStepGeneralValue /elaboration
charakter ustalenia	ogólnie wiążące https://inspire.ec.europa.eu/codelist/RegulationNatureValue /generallyBinding
geometria	
plan	https://www.gov.pl/zagospodarowanieprzestrzenne/app

	/AktPlanowaniaPrzestrzennego/PL.ZIPPZP.10542/060104-POG/1POG
obszar uzupelnienia zabudowy	PL.ZIPPZP.10542_060104-POG_1POG-135OUZ_20250916T090000
identifier	https://www.gov.pl/zagospodarowanieprzestrzenne/app /ObszarUzupelnieniaZabudowy/PL.ZIPPZP.10542/060104-POG/1POG-135OUZ/20250916T090000
przestrzen nazw	PL.ZIPPZP.10542/060104-POG
lokalny id	1POG-135OUZ
wersja id	20250916T090000
poczatek wersji obiektu	2025-09-16T09:00
nazwa	Obszar uzupełnienia zabudowy
oznaczenie	135OUZ
symbol	OUZ
obowiazuje od	2024-09-13
obowiazuje do	obecnie
status	w opracowaniu https://inspire.ec.europa.eu/codelist/ProcessStepGeneralValue /elaboration
charakter ustalenia	ogólnie wiążące https://inspire.ec.europa.eu/codelist/RegulationNatureValue /generallyBinding
geometria	
plan	https://www.gov.pl/zagospodarowanieprzestrzenne/app /AktPlanowaniaPrzestrzennego/PL.ZIPPZP.10542/060104-POG/1POG
obszar uzupelnienia zabudowy	PL.ZIPPZP.10542_060104-POG_1POG-136OUZ_20250916T090000
identifier	https://www.gov.pl/zagospodarowanieprzestrzenne/app /ObszarUzupelnieniaZabudowy/PL.ZIPPZP.10542/060104-POG/1POG-136OUZ/20250916T090000
przestrzen nazw	PL.ZIPPZP.10542/060104-POG
lokalny id	1POG-136OUZ
wersja id	20250916T090000
poczatek wersji obiektu	2025-09-16T09:00
nazwa	Obszar uzupełnienia zabudowy
oznaczenie	136OUZ
symbol	OUZ
obowiazuje od	2024-09-13

obowiazuje do	obecnie
status	w opracowaniu https://inspire.ec.europa.eu/codelist/ProcessStepGeneralValue/elaboration
charakter ustalenia	ogólnie wiążące https://inspire.ec.europa.eu/codelist/RegulationNatureValue/generallyBinding
geometria	
plan	https://www.gov.pl/zagospodarowanieprzestrzenne/app/AktPlanowaniaPrzestrzennego/PL.ZIPPZP.10542/060104-POG/1POG

obszar uzupelnienia zabudowy	PL.ZIPPZP.10542_060104-POG_1POG-137OUZ_20250916T090000
identifier	https://www.gov.pl/zagospodarowanieprzestrzenne/app/ObszarUzupelnieniaZabudowy/PL.ZIPPZP.10542/060104-POG/1POG-137OUZ/20250916T090000
przestrzen nazw	PL.ZIPPZP.10542/060104-POG
lokalny id	1POG-137OUZ
wersja id	20250916T090000
poczatek wersji obiektu	2025-09-16T09:00
nazwa	Obszar uzupełnienia zabudowy
oznaczenie	137OUZ
symbol	OUZ
obowiazuje od	2024-09-13
obowiazuje do	obecnie
status	w opracowaniu https://inspire.ec.europa.eu/codelist/ProcessStepGeneralValue/elaboration
charakter ustalenia	ogólnie wiążące https://inspire.ec.europa.eu/codelist/RegulationNatureValue/generallyBinding
geometria	



plan	https://www.gov.pl/zagospodarowanieprzestrzenne/app/AktPlanowaniaPrzestrzennego/PL.ZIPPZP.10542/060104-POG/1POG
obszar uzupelnienia zabudowy	PL.ZIPPZP.10542_060104-POG_1POG-138OUZ_20250916T090000
identifier	https://www.gov.pl/zagospodarowanieprzestrzenne/app/ObszarUzupelnieniaZabudowy/PL.ZIPPZP.10542/060104-POG/1POG-138OUZ/20250916T090000
przestrzen nazw	PL.ZIPPZP.10542/060104-POG
lokalny id	1POG-138OUZ
wersja id	20250916T090000
poczatek wersji obiektu	2025-09-16T09:00
nazwa	Obszar uzupełnienia zabudowy
oznaczenie	138OUZ
symbol	OUZ
obowiazuje od	2024-09-13
obowiazuje do	obecnie
status	w opracowaniu https://inspire.ec.europa.eu/codelist/ProcessStepGeneralValue/elaboration
charakter ustalenia	ogólnie wiążące https://inspire.ec.europa.eu/codelist/RegulationNatureValue/generallyBinding
geometria	
plan	https://www.gov.pl/zagospodarowanieprzestrzenne/app/AktPlanowaniaPrzestrzennego/PL.ZIPPZP.10542/060104-POG/1POG
obszar uzupelnienia zabudowy	PL.ZIPPZP.10542_060104-POG_1POG-139OUZ_20250916T090000
identifier	https://www.gov.pl/zagospodarowanieprzestrzenne/app

	/ObszarUzupelnieniaZabudowy/PL.ZIPPZP.10542/060104-POG/1POG-139OUZ/20250916T090000
przestrzen nazw	PL.ZIPPZP.10542/060104-POG
lokalny id	1POG-139OUZ
wersja id	20250916T090000
poczatek wersji obiektu	2025-09-16T09:00
nazwa	Obszar uzupełnienia zabudowy
oznaczenie	139OUZ
symbol	OUZ
obowiazuje od	2024-09-13
obowiazuje do	obecnie
status	w opracowaniu https://inspire.ec.europa.eu/codelist/ProcessStepGeneralValue/elaboration
charakter ustalenia	ogólnie wiążące https://inspire.ec.europa.eu/codelist/RegulationNatureValue/generallyBinding
geometria	
plan	https://www.gov.pl/zagospodarowanieprzestrzenne/app/AktPlanowaniaPrzestrzennego/PL.ZIPPZP.10542/060104-POG/1POG

obszar uzupelnienia zabudowy	PL.ZIPPZP.10542_060104-POG_1POG-140OUZ_20250916T090000
identifier	https://www.gov.pl/zagospodarowanieprzestrzenne/app/ObszarUzupelnieniaZabudowy/PL.ZIPPZP.10542/060104-POG/1POG-140OUZ/20250916T090000
przestrzen nazw	PL.ZIPPZP.10542/060104-POG
lokalny id	1POG-140OUZ
wersja id	20250916T090000
poczatek wersji obiektu	2025-09-16T09:00
nazwa	Obszar uzupełnienia zabudowy
oznaczenie	140OUZ
symbol	OUZ
obowiazuje od	2024-09-13
obowiazuje do	obecnie
status	w opracowaniu https://inspire.ec.europa.eu/codelist/ProcessStepGeneralValue

	/elaboration
charakter ustalenia	ogólnie wiążące https://inspire.ec.europa.eu/codelist/RegulationNatureValue/generallyBinding
geometria	
plan	https://www.gov.pl/zagospodarowanieprzestrzenne/app/AktPlanowaniaPrzestrzennego/PL.ZIPPZP.10542/060104-POG/1POG

obszar uzupelnienia zabudowy	PL.ZIPPZP.10542_060104-POG_1POG-141OUZ_20250916T090000
identifier	https://www.gov.pl/zagospodarowanieprzestrzenne/app/ObszarUzupelnieniaZabudowy/PL.ZIPPZP.10542/060104-POG/1POG-141OUZ/20250916T090000
przestrzen nazw	PL.ZIPPZP.10542/060104-POG
lokalny id	1POG-141OUZ
wersja id	20250916T090000
poczatek wersji obiektu	2025-09-16T09:00
nazwa	Obszar uzupełnienia zabudowy
oznaczenie	141OUZ
symbol	OUZ
obowiazuje od	2024-09-13
obowiazuje do	obecnie
status	w opracowaniu https://inspire.ec.europa.eu/codelist/ProcessStepGeneralValue/elaboration
charakter ustalenia	ogólnie wiążące https://inspire.ec.europa.eu/codelist/RegulationNatureValue/generallyBinding
geometria	
plan	https://www.gov.pl/zagospodarowanieprzestrzenne/app

	/AktPlanowaniaPrzestrzennego/PL.ZIPPZP.10542/060104-POG/1POG
obszar uzupelnienia zabudowy	PL.ZIPPZP.10542_060104-POG_1POG-142OUZ_20250916T090000
identifier	https://www.gov.pl/zagospodarowanieprzestrzenne/app /ObszarUzupelnieniaZabudowy/PL.ZIPPZP.10542/060104-POG/1POG-142OUZ/20250916T090000
przestrzen nazw	PL.ZIPPZP.10542/060104-POG
lokalny id	1POG-142OUZ
wersja id	20250916T090000
poczatek wersji obiektu	2025-09-16T09:00
nazwa	Obszar uzupełnienia zabudowy
oznaczenie	142OUZ
symbol	OUZ
obowiazuje od	2024-09-13
obowiazuje do	obecnie
status	w opracowaniu https://inspire.ec.europa.eu/codelist/ProcessStepGeneralValue /elaboration
charakter ustalenia	ogólnie wiążące https://inspire.ec.europa.eu/codelist/RegulationNatureValue /generallyBinding
geometria	
plan	https://www.gov.pl/zagospodarowanieprzestrzenne/app /AktPlanowaniaPrzestrzennego/PL.ZIPPZP.10542/060104-POG/1POG
obszar uzupelnienia zabudowy	PL.ZIPPZP.10542_060104-POG_1POG-143OUZ_20250916T090000
identifier	https://www.gov.pl/zagospodarowanieprzestrzenne/app /ObszarUzupelnieniaZabudowy/PL.ZIPPZP.10542/060104-POG/1POG-143OUZ/20250916T090000
przestrzen nazw	PL.ZIPPZP.10542/060104-POG
lokalny id	1POG-143OUZ
wersja id	20250916T090000
poczatek wersji obiektu	2025-09-16T09:00
nazwa	Obszar uzupełnienia zabudowy
oznaczenie	143OUZ
symbol	OUZ
obowiazuje od	2024-09-13

obowiazuje do	obecnie
status	w opracowaniu https://inspire.ec.europa.eu/codelist/ProcessStepGeneralValue/elaboration
charakter ustalenia	ogólnie wiążące https://inspire.ec.europa.eu/codelist/RegulationNatureValue/generallyBinding
geometria	
plan	https://www.gov.pl/zagospodarowanieprzestrzenne/app/AktPlanowaniaPrzestrzennego/PL.ZIPPZP.10542/060104-POG/1POG

obszar uzupelnienia zabudowy	PL.ZIPPZP.10542_060104-POG_1POG-144OUZ_20250916T090000
identifier	https://www.gov.pl/zagospodarowanieprzestrzenne/app/ObszarUzupelnieniaZabudowy/PL.ZIPPZP.10542/060104-POG/1POG-144OUZ/20250916T090000
przestrzen nazw	PL.ZIPPZP.10542/060104-POG
lokalny id	1POG-144OUZ
wersja id	20250916T090000
poczatek wersji obiektu	2025-09-16T09:00
nazwa	Obszar uzupełnienia zabudowy
oznaczenie	144OUZ
symbol	OUZ
obowiazuje od	2024-09-13
obowiazuje do	obecnie
status	w opracowaniu https://inspire.ec.europa.eu/codelist/ProcessStepGeneralValue/elaboration
charakter ustalenia	ogólnie wiążące https://inspire.ec.europa.eu/codelist/RegulationNatureValue/generallyBinding
geometria	



plan	https://www.gov.pl/zagospodarowanieprzestrzenne/app/AktPlanowaniaPrzestrzennego/PL.ZIPPZP.10542/060104-POG/1POG
obszar uzupelnienia zabudowy	PL.ZIPPZP.10542_060104-POG_1POG-145OUZ_20250916T090000
identifier	https://www.gov.pl/zagospodarowanieprzestrzenne/app/ObszarUzupelnieniaZabudowy/PL.ZIPPZP.10542/060104-POG/1POG-145OUZ/20250916T090000
przestrzen nazw	PL.ZIPPZP.10542/060104-POG
lokalny id	1POG-145OUZ
wersja id	20250916T090000
poczatek wersji obiektu	2025-09-16T09:00
nazwa	Obszar uzupełnienia zabudowy
oznaczenie	145OUZ
symbol	OUZ
obowiazuje od	2024-09-13
obowiazuje do	obecnie
status	w opracowaniu https://inspire.ec.europa.eu/codelist/ProcessStepGeneralValue/elaboration
charakter ustalenia	ogólnie wiążące https://inspire.ec.europa.eu/codelist/RegulationNatureValue/generallyBinding
geometria	
plan	https://www.gov.pl/zagospodarowanieprzestrzenne/app/AktPlanowaniaPrzestrzennego/PL.ZIPPZP.10542/060104-POG/1POG
obszar uzupelnienia zabudowy	PL.ZIPPZP.10542_060104-POG_1POG-146OUZ_20250916T090000
identifier	https://www.gov.pl/zagospodarowanieprzestrzenne/app

	/ObszarUzupelnieniaZabudowy/PL.ZIPPZP.10542/060104-POG/1POG-146OUZ/20250916T090000
przestrzen nazw	PL.ZIPPZP.10542/060104-POG
lokalny id	1POG-146OUZ
wersja id	20250916T090000
poczatek wersji obiektu	2025-09-16T09:00
nazwa	Obszar uzupełnienia zabudowy
oznaczenie	146OUZ
symbol	OUZ
obowiazuje od	2024-09-13
obowiazuje do	obecnie
status	w opracowaniu https://inspire.ec.europa.eu/codelist/ProcessStepGeneralValue/elaboration
charakter ustalenia	ogólnie wiążące https://inspire.ec.europa.eu/codelist/RegulationNatureValue/generallyBinding
geometria	
plan	https://www.gov.pl/zagospodarowanieprzestrzenne/app/AktPlanowaniaPrzestrzennego/PL.ZIPPZP.10542/060104-POG/1POG

obszar uzupelnienia zabudowy	PL.ZIPPZP.10542_060104-POG_1POG-147OUZ_20250916T090000
identifier	https://www.gov.pl/zagospodarowanieprzestrzenne/app/ObszarUzupelnieniaZabudowy/PL.ZIPPZP.10542/060104-POG/1POG-147OUZ/20250916T090000
przestrzen nazw	PL.ZIPPZP.10542/060104-POG
lokalny id	1POG-147OUZ
wersja id	20250916T090000
poczatek wersji obiektu	2025-09-16T09:00
nazwa	Obszar uzupełnienia zabudowy
oznaczenie	147OUZ
symbol	OUZ
obowiazuje od	2024-09-13
obowiazuje do	obecnie
status	w opracowaniu https://inspire.ec.europa.eu/codelist/ProcessStepGeneralValue

	/elaboration
charakter ustalenia	ogólnie wiążące https://inspire.ec.europa.eu/codelist/RegulationNatureValue /generallyBinding
geometria	
plan	https://www.gov.pl/zagospodarowanieprzestrzenne/app /AktPlanowaniaPrzestrzennego/PL.ZIPPZP.10542/060104-POG/1POG

obszar uzupelnienia zabudowy	PL.ZIPPZP.10542_060104-POG_1POG-148OUZ_20250916T090000
identifier	https://www.gov.pl/zagospodarowanieprzestrzenne/app /ObszarUzupelnieniaZabudowy/PL.ZIPPZP.10542/060104-POG/1POG-148OUZ/20250916T090000
przestrzen nazw	PL.ZIPPZP.10542/060104-POG
lokalny id	1POG-148OUZ
wersja id	20250916T090000
poczatek wersji obiektu	2025-09-16T09:00
nazwa	Obszar uzupełnienia zabudowy
oznaczenie	148OUZ
symbol	OUZ
obowiazuje od	2024-09-13
obowiazuje do	obecnie
status	w opracowaniu https://inspire.ec.europa.eu/codelist/ProcessStepGeneralValue /elaboration
charakter ustalenia	ogólnie wiążące https://inspire.ec.europa.eu/codelist/RegulationNatureValue /generallyBinding
geometria	
plan	https://www.gov.pl/zagospodarowanieprzestrzenne/app

	/AktPlanowaniaPrzestrzennego/PL.ZIPPZP.10542/060104-POG/1POG
obszar uzupelnienia zabudowy	PL.ZIPPZP.10542_060104-POG_1POG-149OUZ_20250916T090000
identifier	https://www.gov.pl/zagospodarowanieprzestrzenne/app /ObszarUzupelnieniaZabudowy/PL.ZIPPZP.10542/060104-POG/1POG-149OUZ/20250916T090000
przestrzen nazw	PL.ZIPPZP.10542/060104-POG
lokalny id	1POG-149OUZ
wersja id	20250916T090000
poczatek wersji obiektu	2025-09-16T09:00
nazwa	Obszar uzupełnienia zabudowy
oznaczenie	149OUZ
symbol	OUZ
obowiazuje od	2024-09-13
obowiazuje do	obecnie
status	w opracowaniu https://inspire.ec.europa.eu/codelist/ProcessStepGeneralValue /elaboration
charakter ustalenia	ogólnie wiążące https://inspire.ec.europa.eu/codelist/RegulationNatureValue /generallyBinding
geometria	
plan	https://www.gov.pl/zagospodarowanieprzestrzenne/app /AktPlanowaniaPrzestrzennego/PL.ZIPPZP.10542/060104-POG/1POG
obszar uzupelnienia zabudowy	PL.ZIPPZP.10542_060104-POG_1POG-150OUZ_20250916T090000
identifier	https://www.gov.pl/zagospodarowanieprzestrzenne/app /ObszarUzupelnieniaZabudowy/PL.ZIPPZP.10542/060104-POG/1POG-150OUZ/20250916T090000
przestrzen nazw	PL.ZIPPZP.10542/060104-POG
lokalny id	1POG-150OUZ
wersja id	20250916T090000
poczatek wersji obiektu	2025-09-16T09:00
nazwa	Obszar uzupełnienia zabudowy
oznaczenie	150OUZ
symbol	OUZ
obowiazuje od	2024-09-13

obowiazuje do	obecnie
status	w opracowaniu https://inspire.ec.europa.eu/codelist/ProcessStepGeneralValue/elaboration
charakter ustalenia	ogólnie wiążące https://inspire.ec.europa.eu/codelist/RegulationNatureValue/generallyBinding
geometria	
plan	https://www.gov.pl/zagospodarowanieprzestrzenne/app/AktPlanowaniaPrzestrzennego/PL.ZIPPZP.10542/060104-POG/1POG

obszar uzupelnienia zabudowy	PL.ZIPPZP.10542_060104-POG_1POG-151OUZ_20250916T090000
identifier	https://www.gov.pl/zagospodarowanieprzestrzenne/app/ObszarUzupelnieniaZabudowy/PL.ZIPPZP.10542/060104-POG/1POG-151OUZ/20250916T090000
przestrzen nazw	PL.ZIPPZP.10542/060104-POG
lokalny id	1POG-151OUZ
wersja id	20250916T090000
poczatek wersji obiektu	2025-09-16T09:00
nazwa	Obszar uzupełnienia zabudowy
oznaczenie	151OUZ
symbol	OUZ
obowiazuje od	2024-09-13
obowiazuje do	obecnie
status	w opracowaniu https://inspire.ec.europa.eu/codelist/ProcessStepGeneralValue/elaboration
charakter ustalenia	ogólnie wiążące https://inspire.ec.europa.eu/codelist/RegulationNatureValue/generallyBinding
geometria	



plan	https://www.gov.pl/zagospodarowanieprzestrzenne/app/AktPlanowaniaPrzestrzennego/PL.ZIPPZP.10542/060104-POG/1POG
obszar uzupelnienia zabudowy	PL.ZIPPZP.10542_060104-POG_1POG-152OUZ_20250916T090000
identifier	https://www.gov.pl/zagospodarowanieprzestrzenne/app/ObszarUzupelnieniaZabudowy/PL.ZIPPZP.10542/060104-POG/1POG-152OUZ/20250916T090000
przestrzen nazw	PL.ZIPPZP.10542/060104-POG
lokalny id	1POG-152OUZ
wersja id	20250916T090000
poczatek wersji obiektu	2025-09-16T09:00
nazwa	Obszar uzupełnienia zabudowy
oznaczenie	152OUZ
symbol	OUZ
obowiazuje od	2024-09-13
obowiazuje do	obecnie
status	w opracowaniu https://inspire.ec.europa.eu/codelist/ProcessStepGeneralValue/elaboration
charakter ustalenia	ogólnie wiążące https://inspire.ec.europa.eu/codelist/RegulationNatureValue/generallyBinding
geometria	
plan	https://www.gov.pl/zagospodarowanieprzestrzenne/app/AktPlanowaniaPrzestrzennego/PL.ZIPPZP.10542/060104-POG/1POG
obszar uzupelnienia zabudowy	PL.ZIPPZP.10542_060104-POG_1POG-153OUZ_20250916T090000
identifier	https://www.gov.pl/zagospodarowanieprzestrzenne/app

	/ObszarUzupelnieniaZabudowy/PL.ZIPPZP.10542/060104-POG/1POG-153OUZ/20250916T090000
przestrzen nazw	PL.ZIPPZP.10542/060104-POG
lokalny id	1POG-153OUZ
wersja id	20250916T090000
poczatek wersji obiektu	2025-09-16T09:00
nazwa	Obszar uzupełnienia zabudowy
oznaczenie	153OUZ
symbol	OUZ
obowiazuje od	2024-09-13
obowiazuje do	obecnie
status	w opracowaniu https://inspire.ec.europa.eu/codelist/ProcessStepGeneralValue/elaboration
charakter ustalenia	ogólnie wiążące https://inspire.ec.europa.eu/codelist/RegulationNatureValue/generallyBinding
geometria	
plan	https://www.gov.pl/zagospodarowanieprzestrzenne/app/AktPlanowaniaPrzestrzennego/PL.ZIPPZP.10542/060104-POG/1POG

obszar uzupelnienia zabudowy	PL.ZIPPZP.10542_060104-POG_1POG-154OUZ_20250916T090000
identifier	https://www.gov.pl/zagospodarowanieprzestrzenne/app/ObszarUzupelnieniaZabudowy/PL.ZIPPZP.10542/060104-POG/1POG-154OUZ/20250916T090000
przestrzen nazw	PL.ZIPPZP.10542/060104-POG
lokalny id	1POG-154OUZ
wersja id	20250916T090000
poczatek wersji obiektu	2025-09-16T09:00
nazwa	Obszar uzupełnienia zabudowy
oznaczenie	154OUZ
symbol	OUZ
obowiazuje od	2024-09-13
obowiazuje do	obecnie
status	w opracowaniu https://inspire.ec.europa.eu/codelist/ProcessStepGeneralValue

	/elaboration
charakter ustalenia	ogólnie wiążące https://inspire.ec.europa.eu/codelist/RegulationNatureValue /generallyBinding
geometria	
plan	https://www.gov.pl/zagospodarowanieprzestrzenne/app /AktPlanowaniaPrzestrzennego/PL.ZIPPZP.10542/060104-POG/1POG

obszar uzupelnienia zabudowy	PL.ZIPPZP.10542_060104-POG_1POG-155OUZ_20250916T090000
identifier	https://www.gov.pl/zagospodarowanieprzestrzenne/app /ObszarUzupelnieniaZabudowy/PL.ZIPPZP.10542/060104-POG/1POG-155OUZ/20250916T090000
przestrzen nazw	PL.ZIPPZP.10542/060104-POG
lokalny id	1POG-155OUZ
wersja id	20250916T090000
poczatek wersji obiektu	2025-09-16T09:00
nazwa	Obszar uzupełnienia zabudowy
oznaczenie	155OUZ
symbol	OUZ
obowiazuje od	2024-09-13
obowiazuje do	obecnie
status	w opracowaniu https://inspire.ec.europa.eu/codelist/ProcessStepGeneralValue /elaboration
charakter ustalenia	ogólnie wiążące https://inspire.ec.europa.eu/codelist/RegulationNatureValue /generallyBinding
geometria	
plan	https://www.gov.pl/zagospodarowanieprzestrzenne/app

	/AktPlanowaniaPrzestrzennego/PL.ZIPPZP.10542/060104-POG/1POG
obszar uzupelnienia zabudowy	PL.ZIPPZP.10542_060104-POG_1POG-156OUZ_20250916T090000
identifier	https://www.gov.pl/zagospodarowanieprzestrzenne/app /ObszarUzupelnieniaZabudowy/PL.ZIPPZP.10542/060104-POG/1POG-156OUZ/20250916T090000
przestrzen nazw	PL.ZIPPZP.10542/060104-POG
lokalny id	1POG-156OUZ
wersja id	20250916T090000
poczatek wersji obiektu	2025-09-16T09:00
nazwa	Obszar uzupełnienia zabudowy
oznaczenie	156OUZ
symbol	OUZ
obowiazuje od	2024-09-13
obowiazuje do	obecnie
status	w opracowaniu https://inspire.ec.europa.eu/codelist/ProcessStepGeneralValue /elaboration
charakter ustalenia	ogólnie wiążące https://inspire.ec.europa.eu/codelist/RegulationNatureValue /generallyBinding
geometria	
plan	https://www.gov.pl/zagospodarowanieprzestrzenne/app /AktPlanowaniaPrzestrzennego/PL.ZIPPZP.10542/060104-POG/1POG
obszar uzupelnienia zabudowy	PL.ZIPPZP.10542_060104-POG_1POG-157OUZ_20250916T090000
identifier	https://www.gov.pl/zagospodarowanieprzestrzenne/app /ObszarUzupelnieniaZabudowy/PL.ZIPPZP.10542/060104-POG/1POG-157OUZ/20250916T090000
przestrzen nazw	PL.ZIPPZP.10542/060104-POG
lokalny id	1POG-157OUZ
wersja id	20250916T090000
poczatek wersji obiektu	2025-09-16T09:00
nazwa	Obszar uzupełnienia zabudowy
oznaczenie	157OUZ
symbol	OUZ
obowiazuje od	2024-09-13

obowiazuje do	obecnie
status	w opracowaniu https://inspire.ec.europa.eu/codelist/ProcessStepGeneralValue/elaboration
charakter ustalenia	ogólnie wiążące https://inspire.ec.europa.eu/codelist/RegulationNatureValue/generallyBinding
geometria	
plan	https://www.gov.pl/zagospodarowanieprzestrzenne/app/AktPlanowaniaPrzestrzennego/PL.ZIPPZP.10542/060104-POG/1POG

obszar uzupelnienia zabudowy	PL.ZIPPZP.10542_060104-POG_1POG-158OUZ_20250916T090000
identifier	https://www.gov.pl/zagospodarowanieprzestrzenne/app/ObszarUzupelnieniaZabudowy/PL.ZIPPZP.10542/060104-POG/1POG-158OUZ/20250916T090000
przestrzen nazw	PL.ZIPPZP.10542/060104-POG
lokalny id	1POG-158OUZ
wersja id	20250916T090000
poczatek wersji obiektu	2025-09-16T09:00
nazwa	Obszar uzupełnienia zabudowy
oznaczenie	158OUZ
symbol	OUZ
obowiazuje od	2024-09-13
obowiazuje do	obecnie
status	w opracowaniu https://inspire.ec.europa.eu/codelist/ProcessStepGeneralValue/elaboration
charakter ustalenia	ogólnie wiążące https://inspire.ec.europa.eu/codelist/RegulationNatureValue/generallyBinding
geometria	



plan	https://www.gov.pl/zagospodarowanieprzestrzenne/app/AktPlanowaniaPrzestrzennego/PL.ZIPPZP.10542/060104-POG/1POG
obszar uzupelnienia zabudowy	PL.ZIPPZP.10542_060104-POG_1POG-159OUZ_20250916T090000
identifier	https://www.gov.pl/zagospodarowanieprzestrzenne/app/ObszarUzupelnieniaZabudowy/PL.ZIPPZP.10542/060104-POG/1POG-159OUZ/20250916T090000
przestrzen nazw	PL.ZIPPZP.10542/060104-POG
lokalny id	1POG-159OUZ
wersja id	20250916T090000
poczatek wersji obiektu	2025-09-16T09:00
nazwa	Obszar uzupełnienia zabudowy
oznaczenie	159OUZ
symbol	OUZ
obowiazuje od	2024-09-13
obowiazuje do	obecnie
status	w opracowaniu https://inspire.ec.europa.eu/codelist/ProcessStepGeneralValue/elaboration
charakter ustalenia	ogólnie wiążące https://inspire.ec.europa.eu/codelist/RegulationNatureValue/generallyBinding
geometria	
plan	https://www.gov.pl/zagospodarowanieprzestrzenne/app/AktPlanowaniaPrzestrzennego/PL.ZIPPZP.10542/060104-POG/1POG
obszar uzupelnienia zabudowy	PL.ZIPPZP.10542_060104-POG_1POG-160OUZ_20250916T090000
identifier	https://www.gov.pl/zagospodarowanieprzestrzenne/app

	/ObszarUzupelnieniaZabudowy/PL.ZIPPZP.10542/060104-POG/1POG-160OUZ/20250916T090000
przestrzen nazw	PL.ZIPPZP.10542/060104-POG
lokalny id	1POG-160OUZ
wersja id	20250916T090000
poczatek wersji obiektu	2025-09-16T09:00
nazwa	Obszar uzupełnienia zabudowy
oznaczenie	160OUZ
symbol	OUZ
obowiazuje od	2024-09-13
obowiazuje do	obecnie
status	w opracowaniu https://inspire.ec.europa.eu/codelist/ProcessStepGeneralValue/elaboration
charakter ustalenia	ogólnie wiążące https://inspire.ec.europa.eu/codelist/RegulationNatureValue/generallyBinding
geometria	
plan	https://www.gov.pl/zagospodarowanieprzestrzenne/app/AktPlanowaniaPrzestrzennego/PL.ZIPPZP.10542/060104-POG/1POG

obszar uzupelnienia zabudowy	PL.ZIPPZP.10542_060104-POG_1POG-161OUZ_20250916T090000
identifier	https://www.gov.pl/zagospodarowanieprzestrzenne/app/ObszarUzupelnieniaZabudowy/PL.ZIPPZP.10542/060104-POG/1POG-161OUZ/20250916T090000
przestrzen nazw	PL.ZIPPZP.10542/060104-POG
lokalny id	1POG-161OUZ
wersja id	20250916T090000
poczatek wersji obiektu	2025-09-16T09:00
nazwa	Obszar uzupełnienia zabudowy
oznaczenie	161OUZ
symbol	OUZ
obowiazuje od	2024-09-13
obowiazuje do	obecnie
status	w opracowaniu https://inspire.ec.europa.eu/codelist/ProcessStepGeneralValue

	/elaboration
charakter ustalenia	ogólnie wiążące https://inspire.ec.europa.eu/codelist/RegulationNatureValue/generallyBinding
geometria	
plan	https://www.gov.pl/zagospodarowanieprzestrzenne/app/AktPlanowaniaPrzestrzennego/PL.ZIPPZP.10542/060104-POG/1POG

obszar uzupelnienia zabudowy	PL.ZIPPZP.10542_060104-POG_1POG-162OUZ_20250916T090000
identifier	https://www.gov.pl/zagospodarowanieprzestrzenne/app/ObszarUzupelnieniaZabudowy/PL.ZIPPZP.10542/060104-POG/1POG-162OUZ/20250916T090000
przestrzen nazw	PL.ZIPPZP.10542/060104-POG
lokalny id	1POG-162OUZ
wersja id	20250916T090000
poczatek wersji obiektu	2025-09-16T09:00
nazwa	Obszar uzupełnienia zabudowy
oznaczenie	162OUZ
symbol	OUZ
obowiazuje od	2024-09-13
obowiazuje do	obecnie
status	w opracowaniu https://inspire.ec.europa.eu/codelist/ProcessStepGeneralValue/elaboration
charakter ustalenia	ogólnie wiążące https://inspire.ec.europa.eu/codelist/RegulationNatureValue/generallyBinding
geometria	
plan	https://www.gov.pl/zagospodarowanieprzestrzenne/app

	/AktPlanowaniaPrzestrzennego/PL.ZIPPZP.10542/060104-POG/1POG
obszar uzupelnienia zabudowy	PL.ZIPPZP.10542_060104-POG_1POG-163OUZ_20250916T090000
identifier	https://www.gov.pl/zagospodarowanieprzestrzenne/app /ObszarUzupelnieniaZabudowy/PL.ZIPPZP.10542/060104-POG/1POG-163OUZ/20250916T090000
przestrzen nazw	PL.ZIPPZP.10542/060104-POG
lokalny id	1POG-163OUZ
wersja id	20250916T090000
poczatek wersji obiektu	2025-09-16T09:00
nazwa	Obszar uzupełnienia zabudowy
oznaczenie	163OUZ
symbol	OUZ
obowiazuje od	2024-09-13
obowiazuje do	obecnie
status	w opracowaniu https://inspire.ec.europa.eu/codelist/ProcessStepGeneralValue /elaboration
charakter ustalenia	ogólnie wiążące https://inspire.ec.europa.eu/codelist/RegulationNatureValue /generallyBinding
geometria	
plan	https://www.gov.pl/zagospodarowanieprzestrzenne/app /AktPlanowaniaPrzestrzennego/PL.ZIPPZP.10542/060104-POG/1POG
obszar uzupelnienia zabudowy	PL.ZIPPZP.10542_060104-POG_1POG-164OUZ_20250916T090000
identifier	https://www.gov.pl/zagospodarowanieprzestrzenne/app /ObszarUzupelnieniaZabudowy/PL.ZIPPZP.10542/060104-POG/1POG-164OUZ/20250916T090000
przestrzen nazw	PL.ZIPPZP.10542/060104-POG
lokalny id	1POG-164OUZ
wersja id	20250916T090000
poczatek wersji obiektu	2025-09-16T09:00
nazwa	Obszar uzupełnienia zabudowy
oznaczenie	164OUZ
symbol	OUZ
obowiazuje od	2024-09-13

obowiazuje do	obecnie
status	w opracowaniu https://inspire.ec.europa.eu/codelist/ProcessStepGeneralValue/elaboration
charakter ustalenia	ogólnie wiążące https://inspire.ec.europa.eu/codelist/RegulationNatureValue/generallyBinding
geometria	
plan	https://www.gov.pl/zagospodarowanieprzestrzenne/app/AktPlanowaniaPrzestrzennego/PL.ZIPPZP.10542/060104-POG/1POG

obszar uzupelnienia zabudowy	PL.ZIPPZP.10542_060104-POG_1POG-165OUZ_20250916T090000
identifier	https://www.gov.pl/zagospodarowanieprzestrzenne/app/ObszarUzupelnieniaZabudowy/PL.ZIPPZP.10542/060104-POG/1POG-165OUZ/20250916T090000
przestrzen nazw	PL.ZIPPZP.10542/060104-POG
lokalny id	1POG-165OUZ
wersja id	20250916T090000
poczatek wersji obiektu	2025-09-16T09:00
nazwa	Obszar uzupełnienia zabudowy
oznaczenie	165OUZ
symbol	OUZ
obowiazuje od	2024-09-13
obowiazuje do	obecnie
status	w opracowaniu https://inspire.ec.europa.eu/codelist/ProcessStepGeneralValue/elaboration
charakter ustalenia	ogólnie wiążące https://inspire.ec.europa.eu/codelist/RegulationNatureValue/generallyBinding
geometria	



plan	https://www.gov.pl/zagospodarowanieprzestrzenne/app/AktPlanowaniaPrzestrzennego/PL.ZIPPZP.10542/060104-POG/1POG
obszar uzupelnienia zabudowy	PL.ZIPPZP.10542_060104-POG_1POG-166OUZ_20250916T090000
identifier	https://www.gov.pl/zagospodarowanieprzestrzenne/app/ObszarUzupelnieniaZabudowy/PL.ZIPPZP.10542/060104-POG/1POG-166OUZ/20250916T090000
przestrzen nazw	PL.ZIPPZP.10542/060104-POG
lokalny id	1POG-166OUZ
wersja id	20250916T090000
poczatek wersji obiektu	2025-09-16T09:00
nazwa	Obszar uzupełnienia zabudowy
oznaczenie	166OUZ
symbol	OUZ
obowiazuje od	2024-09-13
obowiazuje do	obecnie
status	w opracowaniu https://inspire.ec.europa.eu/codelist/ProcessStepGeneralValue/elaboration
charakter ustalenia	ogólnie wiążące https://inspire.ec.europa.eu/codelist/RegulationNatureValue/generallyBinding
geometria	
plan	https://www.gov.pl/zagospodarowanieprzestrzenne/app/AktPlanowaniaPrzestrzennego/PL.ZIPPZP.10542/060104-POG/1POG
obszar uzupelnienia zabudowy	PL.ZIPPZP.10542_060104-POG_1POG-167OUZ_20250916T090000
identifier	https://www.gov.pl/zagospodarowanieprzestrzenne/app

	/ObszarUzupelnieniaZabudowy/PL.ZIPPZP.10542/060104-POG/1POG-167OUZ/20250916T090000
przestrzen nazw	PL.ZIPPZP.10542/060104-POG
lokalny id	1POG-167OUZ
wersja id	20250916T090000
poczatek wersji obiektu	2025-09-16T09:00
nazwa	Obszar uzupełnienia zabudowy
oznaczenie	167OUZ
symbol	OUZ
obowiazuje od	2024-09-13
obowiazuje do	obecnie
status	w opracowaniu https://inspire.ec.europa.eu/codelist/ProcessStepGeneralValue/elaboration
charakter ustalenia	ogólnie wiążące https://inspire.ec.europa.eu/codelist/RegulationNatureValue/generallyBinding
geometria	
plan	https://www.gov.pl/zagospodarowanieprzestrzenne/app/AktPlanowaniaPrzestrzennego/PL.ZIPPZP.10542/060104-POG/1POG

obszar uzupelnienia zabudowy	PL.ZIPPZP.10542_060104-POG_1POG-168OUZ_20250916T090000
identifier	https://www.gov.pl/zagospodarowanieprzestrzenne/app/ObszarUzupelnieniaZabudowy/PL.ZIPPZP.10542/060104-POG/1POG-168OUZ/20250916T090000
przestrzen nazw	PL.ZIPPZP.10542/060104-POG
lokalny id	1POG-168OUZ
wersja id	20250916T090000
poczatek wersji obiektu	2025-09-16T09:00
nazwa	Obszar uzupełnienia zabudowy
oznaczenie	168OUZ
symbol	OUZ
obowiazuje od	2024-09-13
obowiazuje do	obecnie
status	w opracowaniu https://inspire.ec.europa.eu/codelist/ProcessStepGeneralValue

	/elaboration
charakter ustalenia	ogólnie wiążące https://inspire.ec.europa.eu/codelist/RegulationNatureValue /generallyBinding
geometria	
plan	https://www.gov.pl/zagospodarowanieprzestrzenne/app /AktPlanowaniaPrzestrzennego/PL.ZIPPZP.10542/060104-POG/1POG

obszar uzupelnienia zabudowy	PL.ZIPPZP.10542_060104-POG_1POG-169OUZ_20250916T090000
identifier	https://www.gov.pl/zagospodarowanieprzestrzenne/app /ObszarUzupelnieniaZabudowy/PL.ZIPPZP.10542/060104-POG/1POG- 169OUZ/20250916T090000
przestrzen nazw	PL.ZIPPZP.10542/060104-POG
lokalny id	1POG-169OUZ
wersja id	20250916T090000
poczatek wersji obiektu	2025-09-16T09:00
nazwa	Obszar uzupełnienia zabudowy
oznaczenie	169OUZ
symbol	OUZ
obowiazuje od	2024-09-13
obowiazuje do	obecnie
status	w opracowaniu https://inspire.ec.europa.eu/codelist/ProcessStepGeneralValue /elaboration
charakter ustalenia	ogólnie wiążące https://inspire.ec.europa.eu/codelist/RegulationNatureValue /generallyBinding
geometria	
plan	https://www.gov.pl/zagospodarowanieprzestrzenne/app

	/AktPlanowaniaPrzestrzennego/PL.ZIPPZP.10542/060104-POG/1POG
obszar uzupelnienia zabudowy	PL.ZIPPZP.10542_060104-POG_1POG-170OUZ_20250916T090000
identifier	https://www.gov.pl/zagospodarowanieprzestrzenne/app /ObszarUzupelnieniaZabudowy/PL.ZIPPZP.10542/060104-POG/1POG-170OUZ/20250916T090000
przestrzen nazw	PL.ZIPPZP.10542/060104-POG
lokalny id	1POG-170OUZ
wersja id	20250916T090000
poczatek wersji obiektu	2025-09-16T09:00
nazwa	Obszar uzupełnienia zabudowy
oznaczenie	170OUZ
symbol	OUZ
obowiazuje od	2024-09-13
obowiazuje do	obecnie
status	w opracowaniu https://inspire.ec.europa.eu/codelist/ProcessStepGeneralValue /elaboration
charakter ustalenia	ogólnie wiążące https://inspire.ec.europa.eu/codelist/RegulationNatureValue /generallyBinding
geometria	
plan	https://www.gov.pl/zagospodarowanieprzestrzenne/app /AktPlanowaniaPrzestrzennego/PL.ZIPPZP.10542/060104-POG/1POG
obszar uzupelnienia zabudowy	PL.ZIPPZP.10542_060104-POG_1POG-171OUZ_20250916T090000
identifier	https://www.gov.pl/zagospodarowanieprzestrzenne/app /ObszarUzupelnieniaZabudowy/PL.ZIPPZP.10542/060104-POG/1POG-171OUZ/20250916T090000
przestrzen nazw	PL.ZIPPZP.10542/060104-POG
lokalny id	1POG-171OUZ
wersja id	20250916T090000
poczatek wersji obiektu	2025-09-16T09:00
nazwa	Obszar uzupełnienia zabudowy
oznaczenie	171OUZ
symbol	OUZ
obowiazuje od	2024-09-13

obowiazuje do	obecnie
status	w opracowaniu https://inspire.ec.europa.eu/codelist/ProcessStepGeneralValue/elaboration
charakter ustalenia	ogólnie wiążące https://inspire.ec.europa.eu/codelist/RegulationNatureValue/generallyBinding
geometria	
plan	https://www.gov.pl/zagospodarowanieprzestrzenne/app/AktPlanowaniaPrzestrzennego/PL.ZIPPZP.10542/060104-POG/1POG

obszar uzupelnienia zabudowy	PL.ZIPPZP.10542_060104-POG_1POG-172OUZ_20250916T090000
identifier	https://www.gov.pl/zagospodarowanieprzestrzenne/app/ObszarUzupelnieniaZabudowy/PL.ZIPPZP.10542/060104-POG/1POG-172OUZ/20250916T090000
przestrzen nazw	PL.ZIPPZP.10542/060104-POG
lokalny id	1POG-172OUZ
wersja id	20250916T090000
poczatek wersji obiektu	2025-09-16T09:00
nazwa	Obszar uzupełnienia zabudowy
oznaczenie	172OUZ
symbol	OUZ
obowiazuje od	2024-09-13
obowiazuje do	obecnie
status	w opracowaniu https://inspire.ec.europa.eu/codelist/ProcessStepGeneralValue/elaboration
charakter ustalenia	ogólnie wiążące https://inspire.ec.europa.eu/codelist/RegulationNatureValue/generallyBinding
geometria	



plan	https://www.gov.pl/zagospodarowanieprzestrzenne/app/AktPlanowaniaPrzestrzennego/PL.ZIPPZP.10542/060104-POG/1POG
obszar uzupelnienia zabudowy	PL.ZIPPZP.10542_060104-POG_1POG-173OUZ_20250916T090000
identifier	https://www.gov.pl/zagospodarowanieprzestrzenne/app/ObszarUzupelnieniaZabudowy/PL.ZIPPZP.10542/060104-POG/1POG-173OUZ/20250916T090000
przestrzen nazw	PL.ZIPPZP.10542/060104-POG
lokalny id	1POG-173OUZ
wersja id	20250916T090000
poczatek wersji obiektu	2025-09-16T09:00
nazwa	Obszar uzupełnienia zabudowy
oznaczenie	173OUZ
symbol	OUZ
obowiazuje od	2024-09-13
obowiazuje do	obecnie
status	w opracowaniu https://inspire.ec.europa.eu/codelist/ProcessStepGeneralValue/elaboration
charakter ustalenia	ogólnie wiążące https://inspire.ec.europa.eu/codelist/RegulationNatureValue/generallyBinding
geometria	
plan	https://www.gov.pl/zagospodarowanieprzestrzenne/app/AktPlanowaniaPrzestrzennego/PL.ZIPPZP.10542/060104-POG/1POG
obszar uzupelnienia zabudowy	PL.ZIPPZP.10542_060104-POG_1POG-174OUZ_20250916T090000
identifier	https://www.gov.pl/zagospodarowanieprzestrzenne/app

	/ObszarUzupelnieniaZabudowy/PL.ZIPPZP.10542/060104-POG/1POG-174OUZ/20250916T090000
przestrzen nazw	PL.ZIPPZP.10542/060104-POG
lokalny id	1POG-174OUZ
wersja id	20250916T090000
poczatek wersji obiektu	2025-09-16T09:00
nazwa	Obszar uzupełnienia zabudowy
oznaczenie	174OUZ
symbol	OUZ
obowiazuje od	2024-09-13
obowiazuje do	obecnie
status	w opracowaniu https://inspire.ec.europa.eu/codelist/ProcessStepGeneralValue/elaboration
charakter ustalenia	ogólnie wiążące https://inspire.ec.europa.eu/codelist/RegulationNatureValue/generallyBinding
geometria	
plan	https://www.gov.pl/zagospodarowanieprzestrzenne/app/AktPlanowaniaPrzestrzennego/PL.ZIPPZP.10542/060104-POG/1POG

obszar uzupelnienia zabudowy	PL.ZIPPZP.10542_060104-POG_1POG-175OUZ_20250916T090000
identifier	https://www.gov.pl/zagospodarowanieprzestrzenne/app/ObszarUzupelnieniaZabudowy/PL.ZIPPZP.10542/060104-POG/1POG-175OUZ/20250916T090000
przestrzen nazw	PL.ZIPPZP.10542/060104-POG
lokalny id	1POG-175OUZ
wersja id	20250916T090000
poczatek wersji obiektu	2025-09-16T09:00
nazwa	Obszar uzupełnienia zabudowy
oznaczenie	175OUZ
symbol	OUZ
obowiazuje od	2024-09-13
obowiazuje do	obecnie
status	w opracowaniu https://inspire.ec.europa.eu/codelist/ProcessStepGeneralValue

	/elaboration
charakter ustalenia	ogólnie wiążące https://inspire.ec.europa.eu/codelist/RegulationNatureValue/generallyBinding
geometria	
plan	https://www.gov.pl/zagospodarowanieprzestrzenne/app/AktPlanowaniaPrzestrzennego/PL.ZIPPZP.10542/060104-POG/1POG

obszar uzupelnienia zabudowy	PL.ZIPPZP.10542_060104-POG_1POG-176OUZ_20250916T090000
identifier	https://www.gov.pl/zagospodarowanieprzestrzenne/app/ObszarUzupelnieniaZabudowy/PL.ZIPPZP.10542/060104-POG/1POG-176OUZ/20250916T090000
przestrzen nazw	PL.ZIPPZP.10542/060104-POG
lokalny id	1POG-176OUZ
wersja id	20250916T090000
poczatek wersji obiektu	2025-09-16T09:00
nazwa	Obszar uzupełnienia zabudowy
oznaczenie	176OUZ
symbol	OUZ
obowiazuje od	2024-09-13
obowiazuje do	obecnie
status	w opracowaniu https://inspire.ec.europa.eu/codelist/ProcessStepGeneralValue/elaboration
charakter ustalenia	ogólnie wiążące https://inspire.ec.europa.eu/codelist/RegulationNatureValue/generallyBinding
geometria	
plan	https://www.gov.pl/zagospodarowanieprzestrzenne/app

	/AktPlanowaniaPrzestrzennego/PL.ZIPPZP.10542/060104-POG/1POG
obszar uzupelnienia zabudowy	PL.ZIPPZP.10542_060104-POG_1POG-177OUZ_20250916T090000
identifier	https://www.gov.pl/zagospodarowanieprzestrzenne/app /ObszarUzupelnieniaZabudowy/PL.ZIPPZP.10542/060104-POG/1POG-177OUZ/20250916T090000
przestrzen nazw	PL.ZIPPZP.10542/060104-POG
lokalny id	1POG-177OUZ
wersja id	20250916T090000
poczatek wersji obiektu	2025-09-16T09:00
nazwa	Obszar uzupełnienia zabudowy
oznaczenie	177OUZ
symbol	OUZ
obowiazuje od	2024-09-13
obowiazuje do	obecnie
status	w opracowaniu https://inspire.ec.europa.eu/codelist/ProcessStepGeneralValue /elaboration
charakter ustalenia	ogólnie wiążące https://inspire.ec.europa.eu/codelist/RegulationNatureValue /generallyBinding
geometria	
plan	https://www.gov.pl/zagospodarowanieprzestrzenne/app /AktPlanowaniaPrzestrzennego/PL.ZIPPZP.10542/060104-POG/1POG
obszar uzupelnienia zabudowy	PL.ZIPPZP.10542_060104-POG_1POG-178OUZ_20250916T090000
identifier	https://www.gov.pl/zagospodarowanieprzestrzenne/app /ObszarUzupelnieniaZabudowy/PL.ZIPPZP.10542/060104-POG/1POG-178OUZ/20250916T090000
przestrzen nazw	PL.ZIPPZP.10542/060104-POG
lokalny id	1POG-178OUZ
wersja id	20250916T090000
poczatek wersji obiektu	2025-09-16T09:00
nazwa	Obszar uzupełnienia zabudowy
oznaczenie	178OUZ
symbol	OUZ
obowiazuje od	2024-09-13

obowiazuje do	obecnie
status	w opracowaniu https://inspire.ec.europa.eu/codelist/ProcessStepGeneralValue/elaboration
charakter ustalenia	ogólnie wiążące https://inspire.ec.europa.eu/codelist/RegulationNatureValue/generallyBinding
geometria	
plan	https://www.gov.pl/zagospodarowanieprzestrzenne/app/AktPlanowaniaPrzestrzennego/PL.ZIPPZP.10542/060104-POG/1POG

obszar uzupelnienia zabudowy	PL.ZIPPZP.10542_060104-POG_1POG-179OUZ_20250916T090000
identifier	https://www.gov.pl/zagospodarowanieprzestrzenne/app/ObszarUzupelnieniaZabudowy/PL.ZIPPZP.10542/060104-POG/1POG-179OUZ/20250916T090000
przestrzen nazw	PL.ZIPPZP.10542/060104-POG
lokalny id	1POG-179OUZ
wersja id	20250916T090000
poczatek wersji obiektu	2025-09-16T09:00
nazwa	Obszar uzupełnienia zabudowy
oznaczenie	179OUZ
symbol	OUZ
obowiazuje od	2024-09-13
obowiazuje do	obecnie
status	w opracowaniu https://inspire.ec.europa.eu/codelist/ProcessStepGeneralValue/elaboration
charakter ustalenia	ogólnie wiążące https://inspire.ec.europa.eu/codelist/RegulationNatureValue/generallyBinding
geometria	



plan	https://www.gov.pl/zagospodarowanieprzestrzenne/app/AktPlanowaniaPrzestrzennego/PL.ZIPPZP.10542/060104-POG/1POG

obszar uzupelnienia zabudowy	PL.ZIPPZP.10542_060104-POG_1POG-180OUZ_20250916T090000
identifier	https://www.gov.pl/zagospodarowanieprzestrzenne/app/ObszarUzupelnieniaZabudowy/PL.ZIPPZP.10542/060104-POG/1POG-180OUZ/20250916T090000
przestrzen nazw	PL.ZIPPZP.10542/060104-POG
lokalny id	1POG-180OUZ
wersja id	20250916T090000
poczatek wersji obiektu	2025-09-16T09:00
nazwa	Obszar uzupełnienia zabudowy
oznaczenie	180OUZ
symbol	OUZ
obowiazuje od	2024-09-13
obowiazuje do	obecnie
status	w opracowaniu https://inspire.ec.europa.eu/codelist/ProcessStepGeneralValue/elaboration
charakter ustalenia	ogólnie wiążące https://inspire.ec.europa.eu/codelist/RegulationNatureValue/generallyBinding
geometria	
plan	https://www.gov.pl/zagospodarowanieprzestrzenne/app/AktPlanowaniaPrzestrzennego/PL.ZIPPZP.10542/060104-POG/1POG

obszar uzupelnienia zabudowy	PL.ZIPPZP.10542_060104-POG_1POG-181OUZ_20250916T090000
identifier	https://www.gov.pl/zagospodarowanieprzestrzenne/app

	/ObszarUzupelnieniaZabudowy/PL.ZIPPZP.10542/060104-POG/1POG-181OUZ/20250916T090000
przestrzen nazw	PL.ZIPPZP.10542/060104-POG
lokalny id	1POG-181OUZ
wersja id	20250916T090000
poczatek wersji obiektu	2025-09-16T09:00
nazwa	Obszar uzupełnienia zabudowy
oznaczenie	181OUZ
symbol	OUZ
obowiazuje od	2024-09-13
obowiazuje do	obecnie
status	w opracowaniu https://inspire.ec.europa.eu/codelist/ProcessStepGeneralValue/elaboration
charakter ustalenia	ogólnie wiążące https://inspire.ec.europa.eu/codelist/RegulationNatureValue/generallyBinding
geometria	
plan	https://www.gov.pl/zagospodarowanieprzestrzenne/app/AktPlanowaniaPrzestrzennego/PL.ZIPPZP.10542/060104-POG/1POG

obszar uzupelnienia zabudowy	PL.ZIPPZP.10542_060104-POG_1POG-182OUZ_20250916T090000
identifier	https://www.gov.pl/zagospodarowanieprzestrzenne/app/ObszarUzupelnieniaZabudowy/PL.ZIPPZP.10542/060104-POG/1POG-182OUZ/20250916T090000
przestrzen nazw	PL.ZIPPZP.10542/060104-POG
lokalny id	1POG-182OUZ
wersja id	20250916T090000
poczatek wersji obiektu	2025-09-16T09:00
nazwa	Obszar uzupełnienia zabudowy
oznaczenie	182OUZ
symbol	OUZ
obowiazuje od	2024-09-13
obowiazuje do	obecnie
status	w opracowaniu https://inspire.ec.europa.eu/codelist/ProcessStepGeneralValue

	/elaboration
charakter ustalenia	ogólnie wiążące https://inspire.ec.europa.eu/codelist/RegulationNatureValue /generallyBinding
geometria	
plan	https://www.gov.pl/zagospodarowanieprzestrzenne/app /AktPlanowaniaPrzestrzennego/PL.ZIPPZP.10542/060104-POG/1POG

obszar uzupelnienia zabudowy	PL.ZIPPZP.10542_060104-POG_1POG-183OUZ_20250916T090000
identifier	https://www.gov.pl/zagospodarowanieprzestrzenne/app /ObszarUzupelnieniaZabudowy/PL.ZIPPZP.10542/060104-POG/1POG- 183OUZ/20250916T090000
przestrzen nazw	PL.ZIPPZP.10542/060104-POG
lokalny id	1POG-183OUZ
wersja id	20250916T090000
poczatek wersji obiektu	2025-09-16T09:00
nazwa	Obszar uzupełnienia zabudowy
oznaczenie	183OUZ
symbol	OUZ
obowiazuje od	2024-09-13
obowiazuje do	obecnie
status	w opracowaniu https://inspire.ec.europa.eu/codelist/ProcessStepGeneralValue /elaboration
charakter ustalenia	ogólnie wiążące https://inspire.ec.europa.eu/codelist/RegulationNatureValue /generallyBinding
geometria	
plan	https://www.gov.pl/zagospodarowanieprzestrzenne/app

	/AktPlanowaniaPrzestrzennego/PL.ZIPPZP.10542/060104-POG/1POG
obszar uzupelnienia zabudowy	PL.ZIPPZP.10542_060104-POG_1POG-184OUZ_20250916T090000
identifier	https://www.gov.pl/zagospodarowanieprzestrzenne/app /ObszarUzupelnieniaZabudowy/PL.ZIPPZP.10542/060104-POG/1POG-184OUZ/20250916T090000
przestrzen nazw	PL.ZIPPZP.10542/060104-POG
lokalny id	1POG-184OUZ
wersja id	20250916T090000
poczatek wersji obiektu	2025-09-16T09:00
nazwa	Obszar uzupełnienia zabudowy
oznaczenie	184OUZ
symbol	OUZ
obowiazuje od	2024-09-13
obowiazuje do	obecnie
status	w opracowaniu https://inspire.ec.europa.eu/codelist/ProcessStepGeneralValue /elaboration
charakter ustalenia	ogólnie wiążące https://inspire.ec.europa.eu/codelist/RegulationNatureValue /generallyBinding
geometria	
plan	https://www.gov.pl/zagospodarowanieprzestrzenne/app /AktPlanowaniaPrzestrzennego/PL.ZIPPZP.10542/060104-POG/1POG
obszar uzupelnienia zabudowy	PL.ZIPPZP.10542_060104-POG_1POG-185OUZ_20250916T090000
identifier	https://www.gov.pl/zagospodarowanieprzestrzenne/app /ObszarUzupelnieniaZabudowy/PL.ZIPPZP.10542/060104-POG/1POG-185OUZ/20250916T090000
przestrzen nazw	PL.ZIPPZP.10542/060104-POG
lokalny id	1POG-185OUZ
wersja id	20250916T090000
poczatek wersji obiektu	2025-09-16T09:00
nazwa	Obszar uzupełnienia zabudowy
oznaczenie	185OUZ
symbol	OUZ
obowiazuje od	2024-09-13

obowiazuje do	obecnie
status	w opracowaniu https://inspire.ec.europa.eu/codelist/ProcessStepGeneralValue/elaboration
charakter ustalenia	ogólnie wiążące https://inspire.ec.europa.eu/codelist/RegulationNatureValue/generallyBinding
geometria	
plan	https://www.gov.pl/zagospodarowanieprzestrzenne/app/AktPlanowaniaPrzestrzennego/PL.ZIPPZP.10542/060104-POG/1POG

obszar uzupelnienia zabudowy	PL.ZIPPZP.10542_060104-POG_1POG-186OUZ_20250916T090000
identifier	https://www.gov.pl/zagospodarowanieprzestrzenne/app/ObszarUzupelnieniaZabudowy/PL.ZIPPZP.10542/060104-POG/1POG-186OUZ/20250916T090000
przestrzen nazw	PL.ZIPPZP.10542/060104-POG
lokalny id	1POG-186OUZ
wersja id	20250916T090000
poczatek wersji obiektu	2025-09-16T09:00
nazwa	Obszar uzupełnienia zabudowy
oznaczenie	186OUZ
symbol	OUZ
obowiazuje od	2024-09-13
obowiazuje do	obecnie
status	w opracowaniu https://inspire.ec.europa.eu/codelist/ProcessStepGeneralValue/elaboration
charakter ustalenia	ogólnie wiążące https://inspire.ec.europa.eu/codelist/RegulationNatureValue/generallyBinding
geometria	



plan	https://www.gov.pl/zagospodarowanieprzestrzenne/app/AktPlanowaniaPrzestrzennego/PL.ZIPPZP.10542/060104-POG/1POG
obszar uzupelnienia zabudowy	PL.ZIPPZP.10542_060104-POG_1POG-187OUZ_20250916T090000
identifier	https://www.gov.pl/zagospodarowanieprzestrzenne/app/ObszarUzupelnieniaZabudowy/PL.ZIPPZP.10542/060104-POG/1POG-187OUZ/20250916T090000
przestrzen nazw	PL.ZIPPZP.10542/060104-POG
lokalny id	1POG-187OUZ
wersja id	20250916T090000
poczatek wersji obiektu	2025-09-16T09:00
nazwa	Obszar uzupełnienia zabudowy
oznaczenie	187OUZ
symbol	OUZ
obowiazuje od	2024-09-13
obowiazuje do	obecnie
status	w opracowaniu https://inspire.ec.europa.eu/codelist/ProcessStepGeneralValue/elaboration
charakter ustalenia	ogólnie wiążące https://inspire.ec.europa.eu/codelist/RegulationNatureValue/generallyBinding
geometria	
plan	https://www.gov.pl/zagospodarowanieprzestrzenne/app/AktPlanowaniaPrzestrzennego/PL.ZIPPZP.10542/060104-POG/1POG
obszar uzupelnienia zabudowy	PL.ZIPPZP.10542_060104-POG_1POG-188OUZ_20250916T090000
identifier	https://www.gov.pl/zagospodarowanieprzestrzenne/app

	/ObszarUzupelnieniaZabudowy/PL.ZIPPZP.10542/060104-POG/1POG-188OUZ/20250916T090000
przestrzen nazw	PL.ZIPPZP.10542/060104-POG
lokalny id	1POG-188OUZ
wersja id	20250916T090000
poczatek wersji obiektu	2025-09-16T09:00
nazwa	Obszar uzupełnienia zabudowy
oznaczenie	188OUZ
symbol	OUZ
obowiazuje od	2024-09-13
obowiazuje do	obecnie
status	w opracowaniu https://inspire.ec.europa.eu/codelist/ProcessStepGeneralValue/elaboration
charakter ustalenia	ogólnie wiążące https://inspire.ec.europa.eu/codelist/RegulationNatureValue/generallyBinding
geometria	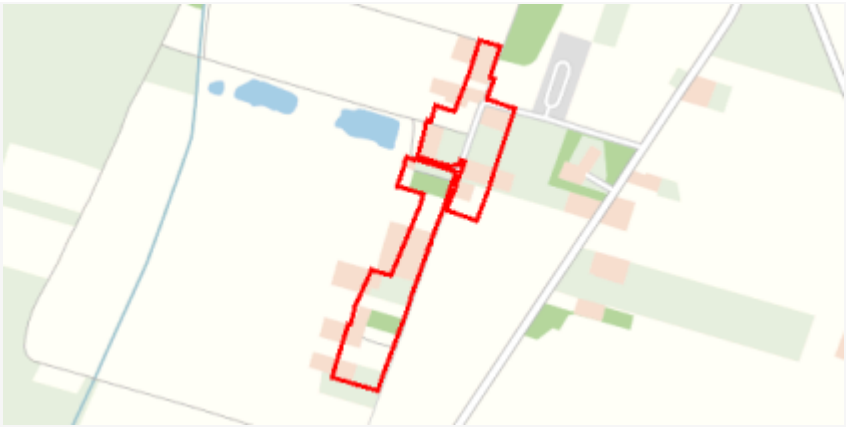
plan	https://www.gov.pl/zagospodarowanieprzestrzenne/app/AktPlanowaniaPrzestrzennego/PL.ZIPPZP.10542/060104-POG/1POG

obszar uzupelnienia zabudowy	PL.ZIPPZP.10542_060104-POG_1POG-189OUZ_20250916T090000
identifier	https://www.gov.pl/zagospodarowanieprzestrzenne/app/ObszarUzupelnieniaZabudowy/PL.ZIPPZP.10542/060104-POG/1POG-189OUZ/20250916T090000
przestrzen nazw	PL.ZIPPZP.10542/060104-POG
lokalny id	1POG-189OUZ
wersja id	20250916T090000
poczatek wersji obiektu	2025-09-16T09:00
nazwa	Obszar uzupełnienia zabudowy
oznaczenie	189OUZ
symbol	OUZ
obowiazuje od	2024-09-13
obowiazuje do	obecnie
status	w opracowaniu https://inspire.ec.europa.eu/codelist/ProcessStepGeneralValue

	/elaboration
charakter ustalenia	ogólnie wiążące https://inspire.ec.europa.eu/codelist/RegulationNatureValue /generallyBinding
geometria	
plan	https://www.gov.pl/zagospodarowanieprzestrzenne/app /AktPlanowaniaPrzestrzennego/PL.ZIPPZP.10542/060104-POG/1POG

obszar uzupelnienia zabudowy	PL.ZIPPZP.10542_060104-POG_1POG-190OUZ_20250916T090000
identifier	https://www.gov.pl/zagospodarowanieprzestrzenne/app /ObszarUzupelnieniaZabudowy/PL.ZIPPZP.10542/060104-POG/1POG- 190OUZ/20250916T090000
przestrzen nazw	PL.ZIPPZP.10542/060104-POG
lokalny id	1POG-190OUZ
wersja id	20250916T090000
poczatek wersji obiektu	2025-09-16T09:00
nazwa	Obszar uzupełnienia zabudowy
oznaczenie	190OUZ
symbol	OUZ
obowiazuje od	2024-09-13
obowiazuje do	obecnie
status	w opracowaniu https://inspire.ec.europa.eu/codelist/ProcessStepGeneralValue /elaboration
charakter ustalenia	ogólnie wiążące https://inspire.ec.europa.eu/codelist/RegulationNatureValue /generallyBinding
geometria	
plan	https://www.gov.pl/zagospodarowanieprzestrzenne/app

	/AktPlanowaniaPrzestrzennego/PL.ZIPPZP.10542/060104-POG/1POG
obszar uzupelnienia zabudowy	PL.ZIPPZP.10542_060104-POG_1POG-191OUZ_20250916T090000
identifier	https://www.gov.pl/zagospodarowanieprzestrzenne/app /ObszarUzupelnieniaZabudowy/PL.ZIPPZP.10542/060104-POG/1POG-191OUZ/20250916T090000
przestrzen nazw	PL.ZIPPZP.10542/060104-POG
lokalny id	1POG-191OUZ
wersja id	20250916T090000
poczatek wersji obiektu	2025-09-16T09:00
nazwa	Obszar uzupełnienia zabudowy
oznaczenie	191OUZ
symbol	OUZ
obowiazuje od	2024-09-13
obowiazuje do	obecnie
status	w opracowaniu https://inspire.ec.europa.eu/codelist/ProcessStepGeneralValue /elaboration
charakter ustalenia	ogólnie wiążące https://inspire.ec.europa.eu/codelist/RegulationNatureValue /generallyBinding
geometria	
plan	https://www.gov.pl/zagospodarowanieprzestrzenne/app /AktPlanowaniaPrzestrzennego/PL.ZIPPZP.10542/060104-POG/1POG
obszar uzupelnienia zabudowy	PL.ZIPPZP.10542_060104-POG_1POG-192OUZ_20250916T090000
identifier	https://www.gov.pl/zagospodarowanieprzestrzenne/app /ObszarUzupelnieniaZabudowy/PL.ZIPPZP.10542/060104-POG/1POG-192OUZ/20250916T090000
przestrzen nazw	PL.ZIPPZP.10542/060104-POG
lokalny id	1POG-192OUZ
wersja id	20250916T090000
poczatek wersji obiektu	2025-09-16T09:00
nazwa	Obszar uzupełnienia zabudowy
oznaczenie	192OUZ
symbol	OUZ
obowiazuje od	2024-09-13

obowiazuje do	obecnie
status	w opracowaniu https://inspire.ec.europa.eu/codelist/ProcessStepGeneralValue/elaboration
charakter ustalenia	ogólnie wiążące https://inspire.ec.europa.eu/codelist/RegulationNatureValue/generallyBinding
geometria	
plan	https://www.gov.pl/zagospodarowanieprzestrzenne/app/AktPlanowaniaPrzestrzennego/PL.ZIPPZP.10542/060104-POG/1POG

obszar uzupelnienia zabudowy	PL.ZIPPZP.10542_060104-POG_1POG-193OUZ_20250916T090000
identifier	https://www.gov.pl/zagospodarowanieprzestrzenne/app/ObszarUzupelnieniaZabudowy/PL.ZIPPZP.10542/060104-POG/1POG-193OUZ/20250916T090000
przestrzen nazw	PL.ZIPPZP.10542/060104-POG
lokalny id	1POG-193OUZ
wersja id	20250916T090000
poczatek wersji obiektu	2025-09-16T09:00
nazwa	Obszar uzupełnienia zabudowy
oznaczenie	193OUZ
symbol	OUZ
obowiazuje od	2024-09-13
obowiazuje do	obecnie
status	w opracowaniu https://inspire.ec.europa.eu/codelist/ProcessStepGeneralValue/elaboration
charakter ustalenia	ogólnie wiążące https://inspire.ec.europa.eu/codelist/RegulationNatureValue/generallyBinding
geometria	



plan	https://www.gov.pl/zagospodarowanieprzestrzenne/app /AktPlanowaniaPrzestrzennego/PL.ZIPPZP.10542/060104-POG/1POG

obszar uzupelnienia zabudowy	PL.ZIPPZP.10542_060104-POG_1POG-194OUZ_20250916T090000
identifier	https://www.gov.pl/zagospodarowanieprzestrzenne/app /ObszarUzupelnieniaZabudowy/PL.ZIPPZP.10542/060104-POG/1POG-194OUZ/20250916T090000
przestrzen nazw	PL.ZIPPZP.10542/060104-POG
lokalny id	1POG-194OUZ
wersja id	20250916T090000
poczatek wersji obiektu	2025-09-16T09:00
nazwa	Obszar uzupełnienia zabudowy
oznaczenie	194OUZ
symbol	OUZ
obowiazuje od	2024-09-13
obowiazuje do	obecnie
status	w opracowaniu https://inspire.ec.europa.eu/codelist/ProcessStepGeneralValue /elaboration
charakter ustalenia	ogólnie wiążące https://inspire.ec.europa.eu/codelist/RegulationNatureValue /generallyBinding
geometria	
plan	https://www.gov.pl/zagospodarowanieprzestrzenne/app /AktPlanowaniaPrzestrzennego/PL.ZIPPZP.10542/060104-POG/1POG

obszar uzupelnienia zabudowy	PL.ZIPPZP.10542_060104-POG_1POG-195OUZ_20250916T090000
identifier	https://www.gov.pl/zagospodarowanieprzestrzenne/app

	/ObszarUzupelnieniaZabudowy/PL.ZIPPZP.10542/060104-POG/1POG-195OUZ/20250916T090000
przestrzen nazw	PL.ZIPPZP.10542/060104-POG
lokalny id	1POG-195OUZ
wersja id	20250916T090000
poczatek wersji obiektu	2025-09-16T09:00
nazwa	Obszar uzupełnienia zabudowy
oznaczenie	195OUZ
symbol	OUZ
obowiazuje od	2024-09-13
obowiazuje do	obecnie
status	w opracowaniu https://inspire.ec.europa.eu/codelist/ProcessStepGeneralValue/elaboration
charakter ustalenia	ogólnie wiążące https://inspire.ec.europa.eu/codelist/RegulationNatureValue/generallyBinding
geometria	
plan	https://www.gov.pl/zagospodarowanieprzestrzenne/app/AktPlanowaniaPrzestrzennego/PL.ZIPPZP.10542/060104-POG/1POG

obszar uzupelnienia zabudowy	PL.ZIPPZP.10542_060104-POG_1POG-196OUZ_20250916T090000
identifier	https://www.gov.pl/zagospodarowanieprzestrzenne/app/ObszarUzupelnieniaZabudowy/PL.ZIPPZP.10542/060104-POG/1POG-196OUZ/20250916T090000
przestrzen nazw	PL.ZIPPZP.10542/060104-POG
lokalny id	1POG-196OUZ
wersja id	20250916T090000
poczatek wersji obiektu	2025-09-16T09:00
nazwa	Obszar uzupełnienia zabudowy
oznaczenie	196OUZ
symbol	OUZ
obowiazuje od	2024-09-13
obowiazuje do	obecnie
status	w opracowaniu https://inspire.ec.europa.eu/codelist/ProcessStepGeneralValue

	/elaboration
charakter ustalenia	ogólnie wiążące https://inspire.ec.europa.eu/codelist/RegulationNatureValue /generallyBinding
geometria	
plan	https://www.gov.pl/zagospodarowanieprzestrzenne/app /AktPlanowaniaPrzestrzennego/PL.ZIPPZP.10542/060104-POG/1POG

obszar uzupelnienia zabudowy	PL.ZIPPZP.10542_060104-POG_1POG-197OUZ_20250916T090000
identifier	https://www.gov.pl/zagospodarowanieprzestrzenne/app /ObszarUzupelnieniaZabudowy/PL.ZIPPZP.10542/060104-POG/1POG-197OUZ/20250916T090000
przestrzen nazw	PL.ZIPPZP.10542/060104-POG
lokalny id	1POG-197OUZ
wersja id	20250916T090000
poczatek wersji obiektu	2025-09-16T09:00
nazwa	Obszar uzupełnienia zabudowy
oznaczenie	197OUZ
symbol	OUZ
obowiazuje od	2024-09-13
obowiazuje do	obecnie
status	w opracowaniu https://inspire.ec.europa.eu/codelist/ProcessStepGeneralValue /elaboration
charakter ustalenia	ogólnie wiążące https://inspire.ec.europa.eu/codelist/RegulationNatureValue /generallyBinding
geometria	
plan	https://www.gov.pl/zagospodarowanieprzestrzenne/app

	/AktPlanowaniaPrzestrzennego/PL.ZIPPZP.10542/060104-POG/1POG
obszar uzupelnienia zabudowy	PL.ZIPPZP.10542_060104-POG_1POG-198OUZ_20250916T090000
identifier	https://www.gov.pl/zagospodarowanieprzestrzenne/app /ObszarUzupelnieniaZabudowy/PL.ZIPPZP.10542/060104-POG/1POG-198OUZ/20250916T090000
przestrzen nazw	PL.ZIPPZP.10542/060104-POG
lokalny id	1POG-198OUZ
wersja id	20250916T090000
poczatek wersji obiektu	2025-09-16T09:00
nazwa	Obszar uzupełnienia zabudowy
oznaczenie	198OUZ
symbol	OUZ
obowiazuje od	2024-09-13
obowiazuje do	obecnie
status	w opracowaniu https://inspire.ec.europa.eu/codelist/ProcessStepGeneralValue /elaboration
charakter ustalenia	ogólnie wiążące https://inspire.ec.europa.eu/codelist/RegulationNatureValue /generallyBinding
geometria	
plan	https://www.gov.pl/zagospodarowanieprzestrzenne/app /AktPlanowaniaPrzestrzennego/PL.ZIPPZP.10542/060104-POG/1POG
obszar uzupelnienia zabudowy	PL.ZIPPZP.10542_060104-POG_1POG-199OUZ_20250916T090000
identifier	https://www.gov.pl/zagospodarowanieprzestrzenne/app /ObszarUzupelnieniaZabudowy/PL.ZIPPZP.10542/060104-POG/1POG-199OUZ/20250916T090000
przestrzen nazw	PL.ZIPPZP.10542/060104-POG
lokalny id	1POG-199OUZ
wersja id	20250916T090000
poczatek wersji obiektu	2025-09-16T09:00
nazwa	Obszar uzupełnienia zabudowy
oznaczenie	199OUZ
symbol	OUZ
obowiazuje od	2024-09-13

obowiazuje do	obecnie
status	w opracowaniu https://inspire.ec.europa.eu/codelist/ProcessStepGeneralValue/elaboration
charakter ustalenia	ogólnie wiążące https://inspire.ec.europa.eu/codelist/RegulationNatureValue/generallyBinding
geometria	
plan	https://www.gov.pl/zagospodarowanieprzestrzenne/app/AktPlanowaniaPrzestrzennego/PL.ZIPPZP.10542/060104-POG/1POG

obszar uzupelnienia zabudowy	PL.ZIPPZP.10542_060104-POG_1POG-200OUZ_20250916T090000
identifier	https://www.gov.pl/zagospodarowanieprzestrzenne/app/ObszarUzupelnieniaZabudowy/PL.ZIPPZP.10542/060104-POG/1POG-200OUZ/20250916T090000
przestrzen nazw	PL.ZIPPZP.10542/060104-POG
lokalny id	1POG-200OUZ
wersja id	20250916T090000
poczatek wersji obiektu	2025-09-16T09:00
nazwa	Obszar uzupełnienia zabudowy
oznaczenie	200OUZ
symbol	OUZ
obowiazuje od	2024-09-13
obowiazuje do	obecnie
status	w opracowaniu https://inspire.ec.europa.eu/codelist/ProcessStepGeneralValue/elaboration
charakter ustalenia	ogólnie wiążące https://inspire.ec.europa.eu/codelist/RegulationNatureValue/generallyBinding
geometria	



plan	https://www.gov.pl/zagospodarowanieprzestrzenne/app/AktPlanowaniaPrzestrzennego/PL.ZIPPZP.10542/060104-POG/1POG

obszar uzupelnienia zabudowy	PL.ZIPPZP.10542_060104-POG_1POG-201OUZ_20250916T090000
identifier	https://www.gov.pl/zagospodarowanieprzestrzenne/app/ObszarUzupelnieniaZabudowy/PL.ZIPPZP.10542/060104-POG/1POG-201OUZ/20250916T090000
przestrzen nazw	PL.ZIPPZP.10542/060104-POG
lokalny id	1POG-201OUZ
wersja id	20250916T090000
poczatek wersji obiektu	2025-09-16T09:00
nazwa	Obszar uzupełnienia zabudowy
oznaczenie	201OUZ
symbol	OUZ
obowiazuje od	2024-09-13
obowiazuje do	obecnie
status	w opracowaniu https://inspire.ec.europa.eu/codelist/ProcessStepGeneralValue/elaboration
charakter ustalenia	ogólnie wiążące https://inspire.ec.europa.eu/codelist/RegulationNatureValue/generallyBinding
geometria	
plan	https://www.gov.pl/zagospodarowanieprzestrzenne/app/AktPlanowaniaPrzestrzennego/PL.ZIPPZP.10542/060104-POG/1POG

obszar uzupelnienia zabudowy	PL.ZIPPZP.10542_060104-POG_1POG-202OUZ_20250916T090000
identifier	https://www.gov.pl/zagospodarowanieprzestrzenne/app

	/ObszarUzupelnieniaZabudowy/PL.ZIPPZP.10542/060104-POG/1POG-202OUZ/20250916T090000
przestrzen nazw	PL.ZIPPZP.10542/060104-POG
lokalny id	1POG-202OUZ
wersja id	20250916T090000
poczatek wersji obiektu	2025-09-16T09:00
nazwa	Obszar uzupełnienia zabudowy
oznaczenie	202OUZ
symbol	OUZ
obowiazuje od	2024-09-13
obowiazuje do	obecnie
status	w opracowaniu https://inspire.ec.europa.eu/codelist/ProcessStepGeneralValue/elaboration
charakter ustalenia	ogólnie wiążące https://inspire.ec.europa.eu/codelist/RegulationNatureValue/generallyBinding
geometria	
plan	https://www.gov.pl/zagospodarowanieprzestrzenne/app/AktPlanowaniaPrzestrzennego/PL.ZIPPZP.10542/060104-POG/1POG

obszar uzupelnienia zabudowy	PL.ZIPPZP.10542_060104-POG_1POG-203OUZ_20250916T090000
identifier	https://www.gov.pl/zagospodarowanieprzestrzenne/app/ObszarUzupelnieniaZabudowy/PL.ZIPPZP.10542/060104-POG/1POG-203OUZ/20250916T090000
przestrzen nazw	PL.ZIPPZP.10542/060104-POG
lokalny id	1POG-203OUZ
wersja id	20250916T090000
poczatek wersji obiektu	2025-09-16T09:00
nazwa	Obszar uzupełnienia zabudowy
oznaczenie	203OUZ
symbol	OUZ
obowiazuje od	2024-09-13
obowiazuje do	obecnie
status	w opracowaniu https://inspire.ec.europa.eu/codelist/ProcessStepGeneralValue

	/elaboration
charakter ustalenia	ogólnie wiążące https://inspire.ec.europa.eu/codelist/RegulationNatureValue/generallyBinding
geometria	
plan	https://www.gov.pl/zagospodarowanieprzestrzenne/app/AktPlanowaniaPrzestrzennego/PL.ZIPPZP.10542/060104-POG/1POG

obszar uzupelnienia zabudowy	PL.ZIPPZP.10542_060104-POG_1POG-204OUZ_20250916T090000
identifier	https://www.gov.pl/zagospodarowanieprzestrzenne/app/ObszarUzupelnieniaZabudowy/PL.ZIPPZP.10542/060104-POG/1POG-204OUZ/20250916T090000
przestrzen nazw	PL.ZIPPZP.10542/060104-POG
lokalny id	1POG-204OUZ
wersja id	20250916T090000
poczatek wersji obiektu	2025-09-16T09:00
nazwa	Obszar uzupełnienia zabudowy
oznaczenie	204OUZ
symbol	OUZ
obowiazuje od	2024-09-13
obowiazuje do	obecnie
status	w opracowaniu https://inspire.ec.europa.eu/codelist/ProcessStepGeneralValue/elaboration
charakter ustalenia	ogólnie wiążące https://inspire.ec.europa.eu/codelist/RegulationNatureValue/generallyBinding
geometria	
plan	https://www.gov.pl/zagospodarowanieprzestrzenne/app

	/AktPlanowaniaPrzestrzennego/PL.ZIPPZP.10542/060104-POG/1POG
obszar uzupelnienia zabudowy	PL.ZIPPZP.10542_060104-POG_1POG-205OUZ_20250916T090000
identifier	https://www.gov.pl/zagospodarowanieprzestrzenne/app /ObszarUzupelnieniaZabudowy/PL.ZIPPZP.10542/060104-POG/1POG-205OUZ/20250916T090000
przestrzen nazw	PL.ZIPPZP.10542/060104-POG
lokalny id	1POG-205OUZ
wersja id	20250916T090000
poczatek wersji obiektu	2025-09-16T09:00
nazwa	Obszar uzupełnienia zabudowy
oznaczenie	205OUZ
symbol	OUZ
obowiazuje od	2024-09-13
obowiazuje do	obecnie
status	w opracowaniu https://inspire.ec.europa.eu/codelist/ProcessStepGeneralValue /elaboration
charakter ustalenia	ogólnie wiążące https://inspire.ec.europa.eu/codelist/RegulationNatureValue /generallyBinding
geometria	
plan	https://www.gov.pl/zagospodarowanieprzestrzenne/app /AktPlanowaniaPrzestrzennego/PL.ZIPPZP.10542/060104-POG/1POG
obszar uzupelnienia zabudowy	PL.ZIPPZP.10542_060104-POG_1POG-206OUZ_20250916T090000
identifier	https://www.gov.pl/zagospodarowanieprzestrzenne/app /ObszarUzupelnieniaZabudowy/PL.ZIPPZP.10542/060104-POG/1POG-206OUZ/20250916T090000
przestrzen nazw	PL.ZIPPZP.10542/060104-POG
lokalny id	1POG-206OUZ
wersja id	20250916T090000
poczatek wersji obiektu	2025-09-16T09:00
nazwa	Obszar uzupełnienia zabudowy
oznaczenie	206OUZ
symbol	OUZ
obowiazuje od	2024-09-13

obowiazuje do	obecnie
status	w opracowaniu https://inspire.ec.europa.eu/codelist/ProcessStepGeneralValue/elaboration
charakter ustalenia	ogólnie wiążące https://inspire.ec.europa.eu/codelist/RegulationNatureValue/generallyBinding
geometria	
plan	https://www.gov.pl/zagospodarowanieprzestrzenne/app/AktPlanowaniaPrzestrzennego/PL.ZIPPZP.10542/060104-POG/1POG

obszar uzupelnienia zabudowy	PL.ZIPPZP.10542_060104-POG_1POG-207OUZ_20250916T090000
identifier	https://www.gov.pl/zagospodarowanieprzestrzenne/app/ObszarUzupelnieniaZabudowy/PL.ZIPPZP.10542/060104-POG/1POG-207OUZ/20250916T090000
przestrzen nazw	PL.ZIPPZP.10542/060104-POG
lokalny id	1POG-207OUZ
wersja id	20250916T090000
poczatek wersji obiektu	2025-09-16T09:00
nazwa	Obszar uzupełnienia zabudowy
oznaczenie	207OUZ
symbol	OUZ
obowiazuje od	2024-09-13
obowiazuje do	obecnie
status	w opracowaniu https://inspire.ec.europa.eu/codelist/ProcessStepGeneralValue/elaboration
charakter ustalenia	ogólnie wiążące https://inspire.ec.europa.eu/codelist/RegulationNatureValue/generallyBinding
geometria	



plan	https://www.gov.pl/zagospodarowanieprzestrzenne/app/AktPlanowaniaPrzestrzennego/PL.ZIPPZP.10542/060104-POG/1POG
obszar uzupelnienia zabudowy	PL.ZIPPZP.10542_060104-POG_1POG-208OUZ_20250916T090000
identifier	https://www.gov.pl/zagospodarowanieprzestrzenne/app/ObszarUzupelnieniaZabudowy/PL.ZIPPZP.10542/060104-POG/1POG-208OUZ/20250916T090000
przestrzen nazw	PL.ZIPPZP.10542/060104-POG
lokalny id	1POG-208OUZ
wersja id	20250916T090000
poczatek wersji obiektu	2025-09-16T09:00
nazwa	Obszar uzupełnienia zabudowy
oznaczenie	208OUZ
symbol	OUZ
obowiazuje od	2024-09-13
obowiazuje do	obecnie
status	w opracowaniu https://inspire.ec.europa.eu/codelist/ProcessStepGeneralValue/elaboration
charakter ustalenia	ogólnie wiążące https://inspire.ec.europa.eu/codelist/RegulationNatureValue/generallyBinding
geometria	
plan	https://www.gov.pl/zagospodarowanieprzestrzenne/app/AktPlanowaniaPrzestrzennego/PL.ZIPPZP.10542/060104-POG/1POG
obszar uzupelnienia zabudowy	PL.ZIPPZP.10542_060104-POG_1POG-209OUZ_20250916T090000
identifier	https://www.gov.pl/zagospodarowanieprzestrzenne/app

	/ObszarUzupelnieniaZabudowy/PL.ZIPPZP.10542/060104-POG/1POG-209OUZ/20250916T090000
przestrzen nazw	PL.ZIPPZP.10542/060104-POG
lokalny id	1POG-209OUZ
wersja id	20250916T090000
poczatek wersji obiektu	2025-09-16T09:00
nazwa	Obszar uzupełnienia zabudowy
oznaczenie	209OUZ
symbol	OUZ
obowiazuje od	2024-09-13
obowiazuje do	obecnie
status	w opracowaniu https://inspire.ec.europa.eu/codelist/ProcessStepGeneralValue/elaboration
charakter ustalenia	ogólnie wiążące https://inspire.ec.europa.eu/codelist/RegulationNatureValue/generallyBinding
geometria	
plan	https://www.gov.pl/zagospodarowanieprzestrzenne/app/AktPlanowaniaPrzestrzennego/PL.ZIPPZP.10542/060104-POG/1POG

obszar uzupelnienia zabudowy	PL.ZIPPZP.10542_060104-POG_1POG-210OUZ_20250916T090000
identifier	https://www.gov.pl/zagospodarowanieprzestrzenne/app/ObszarUzupelnieniaZabudowy/PL.ZIPPZP.10542/060104-POG/1POG-210OUZ/20250916T090000
przestrzen nazw	PL.ZIPPZP.10542/060104-POG
lokalny id	1POG-210OUZ
wersja id	20250916T090000
poczatek wersji obiektu	2025-09-16T09:00
nazwa	Obszar uzupełnienia zabudowy
oznaczenie	210OUZ
symbol	OUZ
obowiazuje od	2024-09-13
obowiazuje do	obecnie
status	w opracowaniu https://inspire.ec.europa.eu/codelist/ProcessStepGeneralValue

	/elaboration
charakter ustalenia	ogólnie wiążące https://inspire.ec.europa.eu/codelist/RegulationNatureValue /generallyBinding
geometria	
plan	https://www.gov.pl/zagospodarowanieprzestrzenne/app /AktPlanowaniaPrzestrzennego/PL.ZIPPZP.10542/060104-POG/1POG

obszar uzupelnienia zabudowy	PL.ZIPPZP.10542_060104-POG_1POG-211OUZ_20250916T090000
identifier	https://www.gov.pl/zagospodarowanieprzestrzenne/app /ObszarUzupelnieniaZabudowy/PL.ZIPPZP.10542/060104-POG/1POG- 211OUZ/20250916T090000
przestrzen nazw	PL.ZIPPZP.10542/060104-POG
lokalny id	1POG-211OUZ
wersja id	20250916T090000
poczatek wersji obiektu	2025-09-16T09:00
nazwa	Obszar uzupełnienia zabudowy
oznaczenie	211OUZ
symbol	OUZ
obowiazuje od	2024-09-13
obowiazuje do	obecnie
status	w opracowaniu https://inspire.ec.europa.eu/codelist/ProcessStepGeneralValue /elaboration
charakter ustalenia	ogólnie wiążące https://inspire.ec.europa.eu/codelist/RegulationNatureValue /generallyBinding
geometria	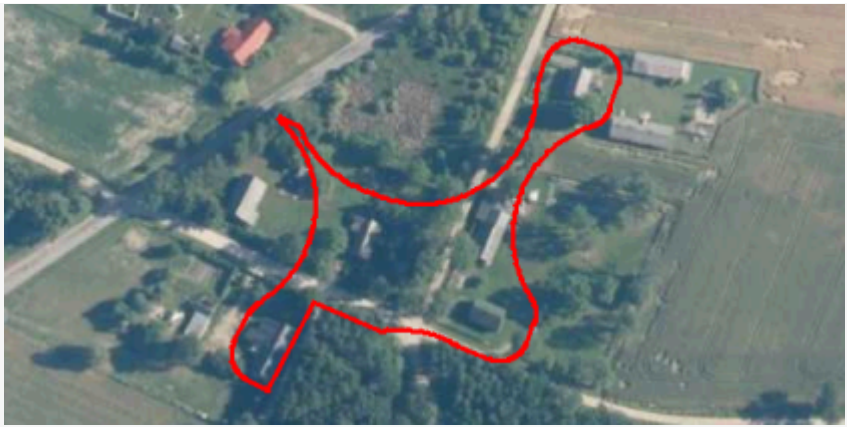
plan	https://www.gov.pl/zagospodarowanieprzestrzenne/app

	/AktPlanowaniaPrzestrzennego/PL.ZIPPZP.10542/060104-POG/1POG
obszar uzupelnienia zabudowy	PL.ZIPPZP.10542_060104-POG_1POG-212OUZ_20250916T090000
identifier	https://www.gov.pl/zagospodarowanieprzestrzenne/app /ObszarUzupelnieniaZabudowy/PL.ZIPPZP.10542/060104-POG/1POG-212OUZ/20250916T090000
przestrzen nazw	PL.ZIPPZP.10542/060104-POG
lokalny id	1POG-212OUZ
wersja id	20250916T090000
poczatek wersji obiektu	2025-09-16T09:00
nazwa	Obszar uzupełnienia zabudowy
oznaczenie	212OUZ
symbol	OUZ
obowiazuje od	2024-09-13
obowiazuje do	obecnie
status	w opracowaniu https://inspire.ec.europa.eu/codelist/ProcessStepGeneralValue /elaboration
charakter ustalenia	ogólnie wiążące https://inspire.ec.europa.eu/codelist/RegulationNatureValue /generallyBinding
geometria	
plan	https://www.gov.pl/zagospodarowanieprzestrzenne/app /AktPlanowaniaPrzestrzennego/PL.ZIPPZP.10542/060104-POG/1POG
obszar uzupelnienia zabudowy	PL.ZIPPZP.10542_060104-POG_1POG-213OUZ_20250916T090000
identifier	https://www.gov.pl/zagospodarowanieprzestrzenne/app /ObszarUzupelnieniaZabudowy/PL.ZIPPZP.10542/060104-POG/1POG-213OUZ/20250916T090000
przestrzen nazw	PL.ZIPPZP.10542/060104-POG
lokalny id	1POG-213OUZ
wersja id	20250916T090000
poczatek wersji obiektu	2025-09-16T09:00
nazwa	Obszar uzupełnienia zabudowy
oznaczenie	213OUZ
symbol	OUZ
obowiazuje od	2024-09-13

obowiazuje do	obecnie
status	w opracowaniu https://inspire.ec.europa.eu/codelist/ProcessStepGeneralValue/elaboration
charakter ustalenia	ogólnie wiążące https://inspire.ec.europa.eu/codelist/RegulationNatureValue/generallyBinding
geometria	
plan	https://www.gov.pl/zagospodarowanieprzestrzenne/app/AktPlanowaniaPrzestrzennego/PL.ZIPPZP.10542/060104-POG/1POG

obszar uzupelnienia zabudowy	PL.ZIPPZP.10542_060104-POG_1POG-214OUZ_20250916T090000
identifier	https://www.gov.pl/zagospodarowanieprzestrzenne/app/ObszarUzupelnieniaZabudowy/PL.ZIPPZP.10542/060104-POG/1POG-214OUZ/20250916T090000
przestrzen nazw	PL.ZIPPZP.10542/060104-POG
lokalny id	1POG-214OUZ
wersja id	20250916T090000
poczatek wersji obiektu	2025-09-16T09:00
nazwa	Obszar uzupełnienia zabudowy
oznaczenie	214OUZ
symbol	OUZ
obowiazuje od	2024-09-13
obowiazuje do	obecnie
status	w opracowaniu https://inspire.ec.europa.eu/codelist/ProcessStepGeneralValue/elaboration
charakter ustalenia	ogólnie wiążące https://inspire.ec.europa.eu/codelist/RegulationNatureValue/generallyBinding
geometria	



plan	https://www.gov.pl/zagospodarowanieprzestrzenne/app/AktPlanowaniaPrzestrzennego/PL.ZIPPZP.10542/060104-POG/1POG

obszar uzupelnienia zabudowy	PL.ZIPPZP.10542_060104-POG_1POG-215OUZ_20250916T090000
identifier	https://www.gov.pl/zagospodarowanieprzestrzenne/app/ObszarUzupelnieniaZabudowy/PL.ZIPPZP.10542/060104-POG/1POG-215OUZ/20250916T090000
przestrzen nazw	PL.ZIPPZP.10542/060104-POG
lokalny id	1POG-215OUZ
wersja id	20250916T090000
poczatek wersji obiektu	2025-09-16T09:00
nazwa	Obszar uzupełnienia zabudowy
oznaczenie	215OUZ
symbol	OUZ
obowiazuje od	2024-09-13
obowiazuje do	obecnie
status	w opracowaniu https://inspire.ec.europa.eu/codelist/ProcessStepGeneralValue/elaboration
charakter ustalenia	ogólnie wiążące https://inspire.ec.europa.eu/codelist/RegulationNatureValue/generallyBinding
geometria	
plan	https://www.gov.pl/zagospodarowanieprzestrzenne/app/AktPlanowaniaPrzestrzennego/PL.ZIPPZP.10542/060104-POG/1POG

obszar uzupelnienia zabudowy	PL.ZIPPZP.10542_060104-POG_1POG-216OUZ_20250916T090000
identifier	https://www.gov.pl/zagospodarowanieprzestrzenne/app

	/ObszarUzupelnieniaZabudowy/PL.ZIPPZP.10542/060104-POG/1POG-216OUZ/20250916T090000
przestrzen nazw	PL.ZIPPZP.10542/060104-POG
lokalny id	1POG-216OUZ
wersja id	20250916T090000
poczatek wersji obiektu	2025-09-16T09:00
nazwa	Obszar uzupełnienia zabudowy
oznaczenie	216OUZ
symbol	OUZ
obowiazuje od	2024-09-13
obowiazuje do	obecnie
status	w opracowaniu https://inspire.ec.europa.eu/codelist/ProcessStepGeneralValue/elaboration
charakter ustalenia	ogólnie wiążące https://inspire.ec.europa.eu/codelist/RegulationNatureValue/generallyBinding
geometria	
plan	https://www.gov.pl/zagospodarowanieprzestrzenne/app/AktPlanowaniaPrzestrzennego/PL.ZIPPZP.10542/060104-POG/1POG

obszar uzupelnienia zabudowy	PL.ZIPPZP.10542_060104-POG_1POG-217OUZ_20250916T090000
identifier	https://www.gov.pl/zagospodarowanieprzestrzenne/app/ObszarUzupelnieniaZabudowy/PL.ZIPPZP.10542/060104-POG/1POG-217OUZ/20250916T090000
przestrzen nazw	PL.ZIPPZP.10542/060104-POG
lokalny id	1POG-217OUZ
wersja id	20250916T090000
poczatek wersji obiektu	2025-09-16T09:00
nazwa	Obszar uzupełnienia zabudowy
oznaczenie	217OUZ
symbol	OUZ
obowiazuje od	2024-09-13
obowiazuje do	obecnie
status	w opracowaniu https://inspire.ec.europa.eu/codelist/ProcessStepGeneralValue

	/elaboration
charakter ustalenia	ogólnie wiążące https://inspire.ec.europa.eu/codelist/RegulationNatureValue/generallyBinding
geometria	
plan	https://www.gov.pl/zagospodarowanieprzestrzenne/app/AktPlanowaniaPrzestrzennego/PL.ZIPPZP.10542/060104-POG/1POG

obszar uzupelnienia zabudowy	PL.ZIPPZP.10542_060104-POG_1POG-218OUZ_20250916T090000
identifier	https://www.gov.pl/zagospodarowanieprzestrzenne/app/ObszarUzupelnieniaZabudowy/PL.ZIPPZP.10542/060104-POG/1POG-218OUZ/20250916T090000
przestrzen nazw	PL.ZIPPZP.10542/060104-POG
lokalny id	1POG-218OUZ
wersja id	20250916T090000
poczatek wersji obiektu	2025-09-16T09:00
nazwa	Obszar uzupełnienia zabudowy
oznaczenie	218OUZ
symbol	OUZ
obowiazuje od	2024-09-13
obowiazuje do	obecnie
status	w opracowaniu https://inspire.ec.europa.eu/codelist/ProcessStepGeneralValue/elaboration
charakter ustalenia	ogólnie wiążące https://inspire.ec.europa.eu/codelist/RegulationNatureValue/generallyBinding
geometria	
plan	https://www.gov.pl/zagospodarowanieprzestrzenne/app

	/AktPlanowaniaPrzestrzennego/PL.ZIPPZP.10542/060104-POG/1POG
obszar uzupelnienia zabudowy	PL.ZIPPZP.10542_060104-POG_1POG-219OUZ_20250916T090000
identifier	https://www.gov.pl/zagospodarowanieprzestrzenne/app /ObszarUzupelnieniaZabudowy/PL.ZIPPZP.10542/060104-POG/1POG-219OUZ/20250916T090000
przestrzen nazw	PL.ZIPPZP.10542/060104-POG
lokalny id	1POG-219OUZ
wersja id	20250916T090000
poczatek wersji obiektu	2025-09-16T09:00
nazwa	Obszar uzupełnienia zabudowy
oznaczenie	219OUZ
symbol	OUZ
obowiazuje od	2024-09-13
obowiazuje do	obecnie
status	w opracowaniu https://inspire.ec.europa.eu/codelist/ProcessStepGeneralValue /elaboration
charakter ustalenia	ogólnie wiążące https://inspire.ec.europa.eu/codelist/RegulationNatureValue /generallyBinding
geometria	
plan	https://www.gov.pl/zagospodarowanieprzestrzenne/app /AktPlanowaniaPrzestrzennego/PL.ZIPPZP.10542/060104-POG/1POG
obszar uzupelnienia zabudowy	PL.ZIPPZP.10542_060104-POG_1POG-220OUZ_20250916T090000
identifier	https://www.gov.pl/zagospodarowanieprzestrzenne/app /ObszarUzupelnieniaZabudowy/PL.ZIPPZP.10542/060104-POG/1POG-220OUZ/20250916T090000
przestrzen nazw	PL.ZIPPZP.10542/060104-POG
lokalny id	1POG-220OUZ
wersja id	20250916T090000
poczatek wersji obiektu	2025-09-16T09:00
nazwa	Obszar uzupełnienia zabudowy
oznaczenie	220OUZ
symbol	OUZ
obowiazuje od	2024-09-13

obowiazuje do	obecnie
status	w opracowaniu https://inspire.ec.europa.eu/codelist/ProcessStepGeneralValue/elaboration
charakter ustalenia	ogólnie wiążące https://inspire.ec.europa.eu/codelist/RegulationNatureValue/generallyBinding
geometria	
plan	https://www.gov.pl/zagospodarowanieprzestrzenne/app/AktPlanowaniaPrzestrzennego/PL.ZIPPZP.10542/060104-POG/1POG

obszar uzupelnienia zabudowy	PL.ZIPPZP.10542_060104-POG_1POG-221OUZ_20250916T090000
identifier	https://www.gov.pl/zagospodarowanieprzestrzenne/app/ObszarUzupelnieniaZabudowy/PL.ZIPPZP.10542/060104-POG/1POG-221OUZ/20250916T090000
przestrzen nazw	PL.ZIPPZP.10542/060104-POG
lokalny id	1POG-221OUZ
wersja id	20250916T090000
poczatek wersji obiektu	2025-09-16T09:00
nazwa	Obszar uzupełnienia zabudowy
oznaczenie	221OUZ
symbol	OUZ
obowiazuje od	2024-09-13
obowiazuje do	obecnie
status	w opracowaniu https://inspire.ec.europa.eu/codelist/ProcessStepGeneralValue/elaboration
charakter ustalenia	ogólnie wiążące https://inspire.ec.europa.eu/codelist/RegulationNatureValue/generallyBinding
geometria	



plan	https://www.gov.pl/zagospodarowanieprzestrzenne/app/AktPlanowaniaPrzestrzennego/PL.ZIPPZP.10542/060104-POG/1POG
obszar uzupelnienia zabudowy	PL.ZIPPZP.10542_060104-POG_1POG-222OUZ_20250916T090000
identifier	https://www.gov.pl/zagospodarowanieprzestrzenne/app/ObszarUzupelnieniaZabudowy/PL.ZIPPZP.10542/060104-POG/1POG-222OUZ/20250916T090000
przestrzen nazw	PL.ZIPPZP.10542/060104-POG
lokalny id	1POG-222OUZ
wersja id	20250916T090000
poczatek wersji obiektu	2025-09-16T09:00
nazwa	Obszar uzupełnienia zabudowy
oznaczenie	222OUZ
symbol	OUZ
obowiazuje od	2024-09-13
obowiazuje do	obecnie
status	w opracowaniu https://inspire.ec.europa.eu/codelist/ProcessStepGeneralValue/elaboration
charakter ustalenia	ogólnie wiążące https://inspire.ec.europa.eu/codelist/RegulationNatureValue/generallyBinding
geometria	
plan	https://www.gov.pl/zagospodarowanieprzestrzenne/app/AktPlanowaniaPrzestrzennego/PL.ZIPPZP.10542/060104-POG/1POG
obszar uzupelnienia zabudowy	PL.ZIPPZP.10542_060104-POG_1POG-223OUZ_20250916T090000
identifier	https://www.gov.pl/zagospodarowanieprzestrzenne/app

	/ObszarUzupelnieniaZabudowy/PL.ZIPPZP.10542/060104-POG/1POG-223OUZ/20250916T090000
przestrzen nazw	PL.ZIPPZP.10542/060104-POG
lokalny id	1POG-223OUZ
wersja id	20250916T090000
poczatek wersji obiektu	2025-09-16T09:00
nazwa	Obszar uzupełnienia zabudowy
oznaczenie	223OUZ
symbol	OUZ
obowiazuje od	2024-09-13
obowiazuje do	obecnie
status	w opracowaniu https://inspire.ec.europa.eu/codelist/ProcessStepGeneralValue/elaboration
charakter ustalenia	ogólnie wiążące https://inspire.ec.europa.eu/codelist/RegulationNatureValue/generallyBinding
geometria	
plan	https://www.gov.pl/zagospodarowanieprzestrzenne/app/AktPlanowaniaPrzestrzennego/PL.ZIPPZP.10542/060104-POG/1POG

obszar uzupelnienia zabudowy	PL.ZIPPZP.10542_060104-POG_1POG-224OUZ_20250916T090000
identifier	https://www.gov.pl/zagospodarowanieprzestrzenne/app/ObszarUzupelnieniaZabudowy/PL.ZIPPZP.10542/060104-POG/1POG-224OUZ/20250916T090000
przestrzen nazw	PL.ZIPPZP.10542/060104-POG
lokalny id	1POG-224OUZ
wersja id	20250916T090000
poczatek wersji obiektu	2025-09-16T09:00
nazwa	Obszar uzupełnienia zabudowy
oznaczenie	224OUZ
symbol	OUZ
obowiazuje od	2024-09-13
obowiazuje do	obecnie
status	w opracowaniu https://inspire.ec.europa.eu/codelist/ProcessStepGeneralValue

	/elaboration
charakter ustalenia	ogólnie wiążące https://inspire.ec.europa.eu/codelist/RegulationNatureValue/generallyBinding
geometria	
plan	https://www.gov.pl/zagospodarowanieprzestrzenne/app/AktPlanowaniaPrzestrzennego/PL.ZIPPZP.10542/060104-POG/1POG

obszar uzupelnienia zabudowy	PL.ZIPPZP.10542_060104-POG_1POG-225OUZ_20250916T090000
identifier	https://www.gov.pl/zagospodarowanieprzestrzenne/app/ObszarUzupelnieniaZabudowy/PL.ZIPPZP.10542/060104-POG/1POG-225OUZ/20250916T090000
przestrzen nazw	PL.ZIPPZP.10542/060104-POG
lokalny id	1POG-225OUZ
wersja id	20250916T090000
poczatek wersji obiektu	2025-09-16T09:00
nazwa	Obszar uzupełnienia zabudowy
oznaczenie	225OUZ
symbol	OUZ
obowiazuje od	2024-09-13
obowiazuje do	obecnie
status	w opracowaniu https://inspire.ec.europa.eu/codelist/ProcessStepGeneralValue/elaboration
charakter ustalenia	ogólnie wiążące https://inspire.ec.europa.eu/codelist/RegulationNatureValue/generallyBinding
geometria	
plan	https://www.gov.pl/zagospodarowanieprzestrzenne/app

	/AktPlanowaniaPrzestrzennego/PL.ZIPPZP.10542/060104-POG/1POG
obszar uzupelnienia zabudowy	PL.ZIPPZP.10542_060104-POG_1POG-226OUZ_20250916T090000
identifier	https://www.gov.pl/zagospodarowanieprzestrzenne/app /ObszarUzupelnieniaZabudowy/PL.ZIPPZP.10542/060104-POG/1POG-226OUZ/20250916T090000
przestrzen nazw	PL.ZIPPZP.10542/060104-POG
lokalny id	1POG-226OUZ
wersja id	20250916T090000
poczatek wersji obiektu	2025-09-16T09:00
nazwa	Obszar uzupełnienia zabudowy
oznaczenie	226OUZ
symbol	OUZ
obowiazuje od	2024-09-13
obowiazuje do	obecnie
status	w opracowaniu https://inspire.ec.europa.eu/codelist/ProcessStepGeneralValue /elaboration
charakter ustalenia	ogólnie wiążące https://inspire.ec.europa.eu/codelist/RegulationNatureValue /generallyBinding
geometria	
plan	https://www.gov.pl/zagospodarowanieprzestrzenne/app /AktPlanowaniaPrzestrzennego/PL.ZIPPZP.10542/060104-POG/1POG
obszar uzupelnienia zabudowy	PL.ZIPPZP.10542_060104-POG_1POG-227OUZ_20250916T090000
identifier	https://www.gov.pl/zagospodarowanieprzestrzenne/app /ObszarUzupelnieniaZabudowy/PL.ZIPPZP.10542/060104-POG/1POG-227OUZ/20250916T090000
przestrzen nazw	PL.ZIPPZP.10542/060104-POG
lokalny id	1POG-227OUZ
wersja id	20250916T090000
poczatek wersji obiektu	2025-09-16T09:00
nazwa	Obszar uzupełnienia zabudowy
oznaczenie	227OUZ
symbol	OUZ
obowiazuje od	2024-09-13

obowiazuje do	obecnie
status	w opracowaniu https://inspire.ec.europa.eu/codelist/ProcessStepGeneralValue/elaboration
charakter ustalenia	ogólnie wiążące https://inspire.ec.europa.eu/codelist/RegulationNatureValue/generallyBinding
geometria	
plan	https://www.gov.pl/zagospodarowanieprzestrzenne/app/AktPlanowaniaPrzestrzennego/PL.ZIPPZP.10542/060104-POG/1POG

obszar uzupelnienia zabudowy	PL.ZIPPZP.10542_060104-POG_1POG-228OUZ_20250916T090000
identifier	https://www.gov.pl/zagospodarowanieprzestrzenne/app/ObszarUzupelnieniaZabudowy/PL.ZIPPZP.10542/060104-POG/1POG-228OUZ/20250916T090000
przestrzen nazw	PL.ZIPPZP.10542/060104-POG
lokalny id	1POG-228OUZ
wersja id	20250916T090000
poczatek wersji obiektu	2025-09-16T09:00
nazwa	Obszar uzupełnienia zabudowy
oznaczenie	228OUZ
symbol	OUZ
obowiazuje od	2024-09-13
obowiazuje do	obecnie
status	w opracowaniu https://inspire.ec.europa.eu/codelist/ProcessStepGeneralValue/elaboration
charakter ustalenia	ogólnie wiążące https://inspire.ec.europa.eu/codelist/RegulationNatureValue/generallyBinding
geometria	

	
plan	https://www.gov.pl/zagospodarowanieprzestrzenne/app/AktPlanowaniaPrzestrzennego/PL.ZIPPZP.10542/060104-POG/1POG
obszar uzupelnienia zabudowy	PL.ZIPPZP.10542_060104-POG_1POG-229OUZ_20250916T090000
identifier	https://www.gov.pl/zagospodarowanieprzestrzenne/app/ObszarUzupelnieniaZabudowy/PL.ZIPPZP.10542/060104-POG/1POG-229OUZ/20250916T090000
przestrzen nazw	PL.ZIPPZP.10542/060104-POG
lokalny id	1POG-229OUZ
wersja id	20250916T090000
poczatek wersji obiektu	2025-09-16T09:00
nazwa	Obszar uzupełnienia zabudowy
oznaczenie	229OUZ
symbol	OUZ
obowiazuje od	2024-09-13
obowiazuje do	obecnie
status	w opracowaniu https://inspire.ec.europa.eu/codelist/ProcessStepGeneralValue/elaboration
charakter ustalenia	ogólnie wiążące https://inspire.ec.europa.eu/codelist/RegulationNatureValue/generallyBinding
geometria	
plan	https://www.gov.pl/zagospodarowanieprzestrzenne/app/AktPlanowaniaPrzestrzennego/PL.ZIPPZP.10542/060104-POG/1POG
obszar uzupelnienia zabudowy	PL.ZIPPZP.10542_060104-POG_1POG-230OUZ_20250916T090000
identifier	https://www.gov.pl/zagospodarowanieprzestrzenne/app

	/ObszarUzupelnieniaZabudowy/PL.ZIPPZP.10542/060104-POG/1POG-230OUZ/20250916T090000
przestrzen nazw	PL.ZIPPZP.10542/060104-POG
lokalny id	1POG-230OUZ
wersja id	20250916T090000
poczatek wersji obiektu	2025-09-16T09:00
nazwa	Obszar uzupełnienia zabudowy
oznaczenie	230OUZ
symbol	OUZ
obowiazuje od	2024-09-13
obowiazuje do	obecnie
status	w opracowaniu https://inspire.ec.europa.eu/codelist/ProcessStepGeneralValue/elaboration
charakter ustalenia	ogólnie wiążące https://inspire.ec.europa.eu/codelist/RegulationNatureValue/generallyBinding
geometria	
plan	https://www.gov.pl/zagospodarowanieprzestrzenne/app/AktPlanowaniaPrzestrzennego/PL.ZIPPZP.10542/060104-POG/1POG

obszar uzupelnienia zabudowy	PL.ZIPPZP.10542_060104-POG_1POG-231OUZ_20250916T090000
identifier	https://www.gov.pl/zagospodarowanieprzestrzenne/app/ObszarUzupelnieniaZabudowy/PL.ZIPPZP.10542/060104-POG/1POG-231OUZ/20250916T090000
przestrzen nazw	PL.ZIPPZP.10542/060104-POG
lokalny id	1POG-231OUZ
wersja id	20250916T090000
poczatek wersji obiektu	2025-09-16T09:00
nazwa	Obszar uzupełnienia zabudowy
oznaczenie	231OUZ
symbol	OUZ
obowiazuje od	2024-09-13
obowiazuje do	obecnie
status	w opracowaniu https://inspire.ec.europa.eu/codelist/ProcessStepGeneralValue

	/elaboration
charakter ustalenia	ogólnie wiążące https://inspire.ec.europa.eu/codelist/RegulationNatureValue/generallyBinding
geometria	
plan	https://www.gov.pl/zagospodarowanieprzestrzenne/app/AktPlanowaniaPrzestrzennego/PL.ZIPPZP.10542/060104-POG/1POG

obszar uzupelnienia zabudowy	PL.ZIPPZP.10542_060104-POG_1POG-232OUZ_20250916T090000
identifier	https://www.gov.pl/zagospodarowanieprzestrzenne/app/ObszarUzupelnieniaZabudowy/PL.ZIPPZP.10542/060104-POG/1POG-232OUZ/20250916T090000
przestrzen nazw	PL.ZIPPZP.10542/060104-POG
lokalny id	1POG-232OUZ
wersja id	20250916T090000
poczatek wersji obiektu	2025-09-16T09:00
nazwa	Obszar uzupełnienia zabudowy
oznaczenie	232OUZ
symbol	OUZ
obowiazuje od	2024-09-13
obowiazuje do	obecnie
status	w opracowaniu https://inspire.ec.europa.eu/codelist/ProcessStepGeneralValue/elaboration
charakter ustalenia	ogólnie wiążące https://inspire.ec.europa.eu/codelist/RegulationNatureValue/generallyBinding
geometria	
plan	https://www.gov.pl/zagospodarowanieprzestrzenne/app

	/AktPlanowaniaPrzestrzennego/PL.ZIPPZP.10542/060104-POG/1POG
obszar uzupelnienia zabudowy	PL.ZIPPZP.10542_060104-POG_1POG-233OUZ_20250916T090000
identifier	https://www.gov.pl/zagospodarowanieprzestrzenne/app /ObszarUzupelnieniaZabudowy/PL.ZIPPZP.10542/060104-POG/1POG-233OUZ/20250916T090000
przestrzen nazw	PL.ZIPPZP.10542/060104-POG
lokalny id	1POG-233OUZ
wersja id	20250916T090000
poczatek wersji obiektu	2025-09-16T09:00
nazwa	Obszar uzupełnienia zabudowy
oznaczenie	233OUZ
symbol	OUZ
obowiazuje od	2024-09-13
obowiazuje do	obecnie
status	w opracowaniu https://inspire.ec.europa.eu/codelist/ProcessStepGeneralValue /elaboration
charakter ustalenia	ogólnie wiążące https://inspire.ec.europa.eu/codelist/RegulationNatureValue /generallyBinding
geometria	
plan	https://www.gov.pl/zagospodarowanieprzestrzenne/app /AktPlanowaniaPrzestrzennego/PL.ZIPPZP.10542/060104-POG/1POG
obszar uzupelnienia zabudowy	PL.ZIPPZP.10542_060104-POG_1POG-234OUZ_20250916T090000
identifier	https://www.gov.pl/zagospodarowanieprzestrzenne/app /ObszarUzupelnieniaZabudowy/PL.ZIPPZP.10542/060104-POG/1POG-234OUZ/20250916T090000
przestrzen nazw	PL.ZIPPZP.10542/060104-POG
lokalny id	1POG-234OUZ
wersja id	20250916T090000
poczatek wersji obiektu	2025-09-16T09:00
nazwa	Obszar uzupełnienia zabudowy
oznaczenie	234OUZ
symbol	OUZ
obowiazuje od	2024-09-13

obowiazuje do	obecnie
status	w opracowaniu https://inspire.ec.europa.eu/codelist/ProcessStepGeneralValue/elaboration
charakter ustalenia	ogólnie wiążące https://inspire.ec.europa.eu/codelist/RegulationNatureValue/generallyBinding
geometria	
plan	https://www.gov.pl/zagospodarowanieprzestrzenne/app/AktPlanowaniaPrzestrzennego/PL.ZIPPZP.10542/060104-POG/1POG

obszar uzupelnienia zabudowy	PL.ZIPPZP.10542_060104-POG_1POG-235OUZ_20250916T090000
identifier	https://www.gov.pl/zagospodarowanieprzestrzenne/app/ObszarUzupelnieniaZabudowy/PL.ZIPPZP.10542/060104-POG/1POG-235OUZ/20250916T090000
przestrzen nazw	PL.ZIPPZP.10542/060104-POG
lokalny id	1POG-235OUZ
wersja id	20250916T090000
poczatek wersji obiektu	2025-09-16T09:00
nazwa	Obszar uzupełnienia zabudowy
oznaczenie	235OUZ
symbol	OUZ
obowiazuje od	2024-09-13
obowiazuje do	obecnie
status	w opracowaniu https://inspire.ec.europa.eu/codelist/ProcessStepGeneralValue/elaboration
charakter ustalenia	ogólnie wiążące https://inspire.ec.europa.eu/codelist/RegulationNatureValue/generallyBinding
geometria	



plan	https://www.gov.pl/zagospodarowanieprzestrzenne/app/AktPlanowaniaPrzestrzennego/PL.ZIPPZP.10542/060104-POG/1POG

obszar uzupelnienia zabudowy	PL.ZIPPZP.10542_060104-POG_1POG-236OUZ_20250916T090000
identifier	https://www.gov.pl/zagospodarowanieprzestrzenne/app/ObszarUzupelnieniaZabudowy/PL.ZIPPZP.10542/060104-POG/1POG-236OUZ/20250916T090000
przestrzen nazw	PL.ZIPPZP.10542/060104-POG
lokalny id	1POG-236OUZ
wersja id	20250916T090000
poczatek wersji obiektu	2025-09-16T09:00
nazwa	Obszar uzupełnienia zabudowy
oznaczenie	236OUZ
symbol	OUZ
obowiazuje od	2024-09-13
obowiazuje do	obecnie
status	w opracowaniu https://inspire.ec.europa.eu/codelist/ProcessStepGeneralValue/elaboration
charakter ustalenia	ogólnie wiążące https://inspire.ec.europa.eu/codelist/RegulationNatureValue/generallyBinding
geometria	
plan	https://www.gov.pl/zagospodarowanieprzestrzenne/app/AktPlanowaniaPrzestrzennego/PL.ZIPPZP.10542/060104-POG/1POG

obszar uzupelnienia zabudowy	PL.ZIPPZP.10542_060104-POG_1POG-237OUZ_20250916T090000
identifier	https://www.gov.pl/zagospodarowanieprzestrzenne/app

	/ObszarUzupelnieniaZabudowy/PL.ZIPPZP.10542/060104-POG/1POG-237OUZ/20250916T090000
przestrzen nazw	PL.ZIPPZP.10542/060104-POG
lokalny id	1POG-237OUZ
wersja id	20250916T090000
poczatek wersji obiektu	2025-09-16T09:00
nazwa	Obszar uzupełnienia zabudowy
oznaczenie	237OUZ
symbol	OUZ
obowiazuje od	2024-09-13
obowiazuje do	obecnie
status	w opracowaniu https://inspire.ec.europa.eu/codelist/ProcessStepGeneralValue/elaboration
charakter ustalenia	ogólnie wiążące https://inspire.ec.europa.eu/codelist/RegulationNatureValue/generallyBinding
geometria	
plan	https://www.gov.pl/zagospodarowanieprzestrzenne/app/AktPlanowaniaPrzestrzennego/PL.ZIPPZP.10542/060104-POG/1POG

obszar uzupelnienia zabudowy	PL.ZIPPZP.10542_060104-POG_1POG-238OUZ_20250916T090000
identifier	https://www.gov.pl/zagospodarowanieprzestrzenne/app/ObszarUzupelnieniaZabudowy/PL.ZIPPZP.10542/060104-POG/1POG-238OUZ/20250916T090000
przestrzen nazw	PL.ZIPPZP.10542/060104-POG
lokalny id	1POG-238OUZ
wersja id	20250916T090000
poczatek wersji obiektu	2025-09-16T09:00
nazwa	Obszar uzupełnienia zabudowy
oznaczenie	238OUZ
symbol	OUZ
obowiazuje od	2024-09-13
obowiazuje do	obecnie
status	w opracowaniu https://inspire.ec.europa.eu/codelist/ProcessStepGeneralValue

	/elaboration
charakter ustalenia	ogólnie wiążące https://inspire.ec.europa.eu/codelist/RegulationNatureValue/generallyBinding
geometria	
plan	https://www.gov.pl/zagospodarowanieprzestrzenne/app/AktPlanowaniaPrzestrzennego/PL.ZIPPZP.10542/060104-POG/1POG

obszar uzupelnienia zabudowy	PL.ZIPPZP.10542_060104-POG_1POG-239OUZ_20250916T090000
identifier	https://www.gov.pl/zagospodarowanieprzestrzenne/app/ObszarUzupelnieniaZabudowy/PL.ZIPPZP.10542/060104-POG/1POG-239OUZ/20250916T090000
przestrzen nazw	PL.ZIPPZP.10542/060104-POG
lokalny id	1POG-239OUZ
wersja id	20250916T090000
poczatek wersji obiektu	2025-09-16T09:00
nazwa	Obszar uzupełnienia zabudowy
oznaczenie	239OUZ
symbol	OUZ
obowiazuje od	2024-09-13
obowiazuje do	obecnie
status	w opracowaniu https://inspire.ec.europa.eu/codelist/ProcessStepGeneralValue/elaboration
charakter ustalenia	ogólnie wiążące https://inspire.ec.europa.eu/codelist/RegulationNatureValue/generallyBinding
geometria	
plan	https://www.gov.pl/zagospodarowanieprzestrzenne/app

	/AktPlanowaniaPrzestrzennego/PL.ZIPPZP.10542/060104-POG/1POG
obszar uzupelnienia zabudowy	PL.ZIPPZP.10542_060104-POG_1POG-240OUZ_20250916T090000
identifier	https://www.gov.pl/zagospodarowanieprzestrzenne/app /ObszarUzupelnieniaZabudowy/PL.ZIPPZP.10542/060104-POG/1POG-240OUZ/20250916T090000
przestrzen nazw	PL.ZIPPZP.10542/060104-POG
lokalny id	1POG-240OUZ
wersja id	20250916T090000
poczatek wersji obiektu	2025-09-16T09:00
nazwa	Obszar uzupełnienia zabudowy
oznaczenie	240OUZ
symbol	OUZ
obowiazuje od	2024-09-13
obowiazuje do	obecnie
status	w opracowaniu https://inspire.ec.europa.eu/codelist/ProcessStepGeneralValue /elaboration
charakter ustalenia	ogólnie wiążące https://inspire.ec.europa.eu/codelist/RegulationNatureValue /generallyBinding
geometria	
plan	https://www.gov.pl/zagospodarowanieprzestrzenne/app /AktPlanowaniaPrzestrzennego/PL.ZIPPZP.10542/060104-POG/1POG
obszar uzupelnienia zabudowy	PL.ZIPPZP.10542_060104-POG_1POG-241OUZ_20250916T090000
identifier	https://www.gov.pl/zagospodarowanieprzestrzenne/app /ObszarUzupelnieniaZabudowy/PL.ZIPPZP.10542/060104-POG/1POG-241OUZ/20250916T090000
przestrzen nazw	PL.ZIPPZP.10542/060104-POG
lokalny id	1POG-241OUZ
wersja id	20250916T090000
poczatek wersji obiektu	2025-09-16T09:00
nazwa	Obszar uzupełnienia zabudowy
oznaczenie	241OUZ
symbol	OUZ
obowiazuje od	2024-09-13

obowiazuje do	obecnie
status	w opracowaniu https://inspire.ec.europa.eu/codelist/ProcessStepGeneralValue/elaboration
charakter ustalenia	ogólnie wiążące https://inspire.ec.europa.eu/codelist/RegulationNatureValue/generallyBinding
geometria	
plan	https://www.gov.pl/zagospodarowanieprzestrzenne/app/AktPlanowaniaPrzestrzennego/PL.ZIPPZP.10542/060104-POG/1POG

obszar uzupelnienia zabudowy	PL.ZIPPZP.10542_060104-POG_1POG-242OUZ_20250916T090000
identifier	https://www.gov.pl/zagospodarowanieprzestrzenne/app/ObszarUzupelnieniaZabudowy/PL.ZIPPZP.10542/060104-POG/1POG-242OUZ/20250916T090000
przestrzen nazw	PL.ZIPPZP.10542/060104-POG
lokalny id	1POG-242OUZ
wersja id	20250916T090000
poczatek wersji obiektu	2025-09-16T09:00
nazwa	Obszar uzupełnienia zabudowy
oznaczenie	242OUZ
symbol	OUZ
obowiazuje od	2024-09-13
obowiazuje do	obecnie
status	w opracowaniu https://inspire.ec.europa.eu/codelist/ProcessStepGeneralValue/elaboration
charakter ustalenia	ogólnie wiążące https://inspire.ec.europa.eu/codelist/RegulationNatureValue/generallyBinding
geometria	



plan	https://www.gov.pl/zagospodarowanieprzestrzenne/app/AktPlanowaniaPrzestrzennego/PL.ZIPPZP.10542/060104-POG/1POG
obszar uzupelnienia zabudowy	PL.ZIPPZP.10542_060104-POG_1POG-243OUZ_20250916T090000
identifier	https://www.gov.pl/zagospodarowanieprzestrzenne/app/ObszarUzupelnieniaZabudowy/PL.ZIPPZP.10542/060104-POG/1POG-243OUZ/20250916T090000
przestrzen nazw	PL.ZIPPZP.10542/060104-POG
lokalny id	1POG-243OUZ
wersja id	20250916T090000
poczatek wersji obiektu	2025-09-16T09:00
nazwa	Obszar uzupełnienia zabudowy
oznaczenie	243OUZ
symbol	OUZ
obowiazuje od	2024-09-13
obowiazuje do	obecnie
status	w opracowaniu https://inspire.ec.europa.eu/codelist/ProcessStepGeneralValue/elaboration
charakter ustalenia	ogólnie wiążące https://inspire.ec.europa.eu/codelist/RegulationNatureValue/generallyBinding
geometria	
plan	https://www.gov.pl/zagospodarowanieprzestrzenne/app/AktPlanowaniaPrzestrzennego/PL.ZIPPZP.10542/060104-POG/1POG
obszar uzupelnienia zabudowy	PL.ZIPPZP.10542_060104-POG_1POG-244OUZ_20250916T090000
identifier	https://www.gov.pl/zagospodarowanieprzestrzenne/app

	/ObszarUzupelnieniaZabudowy/PL.ZIPPZP.10542/060104-POG/1POG-244OUZ/20250916T090000
przestrzen nazw	PL.ZIPPZP.10542/060104-POG
lokalny id	1POG-244OUZ
wersja id	20250916T090000
poczatek wersji obiektu	2025-09-16T09:00
nazwa	Obszar uzupełnienia zabudowy
oznaczenie	244OUZ
symbol	OUZ
obowiazuje od	2024-09-13
obowiazuje do	obecnie
status	w opracowaniu https://inspire.ec.europa.eu/codelist/ProcessStepGeneralValue/elaboration
charakter ustalenia	ogólnie wiążące https://inspire.ec.europa.eu/codelist/RegulationNatureValue/generallyBinding
geometria	
plan	https://www.gov.pl/zagospodarowanieprzestrzenne/app/AktPlanowaniaPrzestrzennego/PL.ZIPPZP.10542/060104-POG/1POG

obszar uzupelnienia zabudowy	PL.ZIPPZP.10542_060104-POG_1POG-245OUZ_20250916T090000
identifier	https://www.gov.pl/zagospodarowanieprzestrzenne/app/ObszarUzupelnieniaZabudowy/PL.ZIPPZP.10542/060104-POG/1POG-245OUZ/20250916T090000
przestrzen nazw	PL.ZIPPZP.10542/060104-POG
lokalny id	1POG-245OUZ
wersja id	20250916T090000
poczatek wersji obiektu	2025-09-16T09:00
nazwa	Obszar uzupełnienia zabudowy
oznaczenie	245OUZ
symbol	OUZ
obowiazuje od	2024-09-13
obowiazuje do	obecnie
status	w opracowaniu https://inspire.ec.europa.eu/codelist/ProcessStepGeneralValue

	/elaboration
charakter ustalenia	ogólnie wiążące https://inspire.ec.europa.eu/codelist/RegulationNatureValue /generallyBinding
geometria	
plan	https://www.gov.pl/zagospodarowanieprzestrzenne/app /AktPlanowaniaPrzestrzennego/PL.ZIPPZP.10542/060104-POG/1POG

obszar uzupelnienia zabudowy	PL.ZIPPZP.10542_060104-POG_1POG-246OUZ_20250916T090000
identifier	https://www.gov.pl/zagospodarowanieprzestrzenne/app /ObszarUzupelnieniaZabudowy/PL.ZIPPZP.10542/060104-POG/1POG- 246OUZ/20250916T090000
przestrzen nazw	PL.ZIPPZP.10542/060104-POG
lokalny id	1POG-246OUZ
wersja id	20250916T090000
poczatek wersji obiektu	2025-09-16T09:00
nazwa	Obszar uzupełnienia zabudowy
oznaczenie	246OUZ
symbol	OUZ
obowiazuje od	2024-09-13
obowiazuje do	obecnie
status	w opracowaniu https://inspire.ec.europa.eu/codelist/ProcessStepGeneralValue /elaboration
charakter ustalenia	ogólnie wiążące https://inspire.ec.europa.eu/codelist/RegulationNatureValue /generallyBinding
geometria	
plan	https://www.gov.pl/zagospodarowanieprzestrzenne/app

	/AktPlanowaniaPrzestrzennego/PL.ZIPPZP.10542/060104-POG/1POG
obszar uzupelnienia zabudowy	PL.ZIPPZP.10542_060104-POG_1POG-247OUZ_20250916T090000
identifier	https://www.gov.pl/zagospodarowanieprzestrzenne/app /ObszarUzupelnieniaZabudowy/PL.ZIPPZP.10542/060104-POG/1POG-247OUZ/20250916T090000
przestrzen nazw	PL.ZIPPZP.10542/060104-POG
lokalny id	1POG-247OUZ
wersja id	20250916T090000
poczatek wersji obiektu	2025-09-16T09:00
nazwa	Obszar uzupełnienia zabudowy
oznaczenie	247OUZ
symbol	OUZ
obowiazuje od	2024-09-13
obowiazuje do	obecnie
status	w opracowaniu https://inspire.ec.europa.eu/codelist/ProcessStepGeneralValue /elaboration
charakter ustalenia	ogólnie wiążące https://inspire.ec.europa.eu/codelist/RegulationNatureValue /generallyBinding
geometria	
plan	https://www.gov.pl/zagospodarowanieprzestrzenne/app /AktPlanowaniaPrzestrzennego/PL.ZIPPZP.10542/060104-POG/1POG
obszar uzupelnienia zabudowy	PL.ZIPPZP.10542_060104-POG_1POG-248OUZ_20250916T090000
identifier	https://www.gov.pl/zagospodarowanieprzestrzenne/app /ObszarUzupelnieniaZabudowy/PL.ZIPPZP.10542/060104-POG/1POG-248OUZ/20250916T090000
przestrzen nazw	PL.ZIPPZP.10542/060104-POG
lokalny id	1POG-248OUZ
wersja id	20250916T090000
poczatek wersji obiektu	2025-09-16T09:00
nazwa	Obszar uzupełnienia zabudowy
oznaczenie	248OUZ
symbol	OUZ
obowiazuje od	2024-09-13

obowiazuje do	obecnie
status	w opracowaniu https://inspire.ec.europa.eu/codelist/ProcessStepGeneralValue/elaboration
charakter ustalenia	ogólnie wiążące https://inspire.ec.europa.eu/codelist/RegulationNatureValue/generallyBinding
geometria	
plan	https://www.gov.pl/zagospodarowanieprzestrzenne/app/AktPlanowaniaPrzestrzennego/PL.ZIPPZP.10542/060104-POG/1POG

obszar uzupelnienia zabudowy	PL.ZIPPZP.10542_060104-POG_1POG-249OUZ_20250916T090000
identifier	https://www.gov.pl/zagospodarowanieprzestrzenne/app/ObszarUzupelnieniaZabudowy/PL.ZIPPZP.10542/060104-POG/1POG-249OUZ/20250916T090000
przestrzen nazw	PL.ZIPPZP.10542/060104-POG
lokalny id	1POG-249OUZ
wersja id	20250916T090000
poczatek wersji obiektu	2025-09-16T09:00
nazwa	Obszar uzupełnienia zabudowy
oznaczenie	249OUZ
symbol	OUZ
obowiazuje od	2024-09-13
obowiazuje do	obecnie
status	w opracowaniu https://inspire.ec.europa.eu/codelist/ProcessStepGeneralValue/elaboration
charakter ustalenia	ogólnie wiążące https://inspire.ec.europa.eu/codelist/RegulationNatureValue/generallyBinding
geometria	



plan	https://www.gov.pl/zagospodarowanieprzestrzenne/app/AktPlanowaniaPrzestrzennego/PL.ZIPPZP.10542/060104-POG/1POG
obszar uzupelnienia zabudowy	PL.ZIPPZP.10542_060104-POG_1POG-250OUZ_20250916T090000
identifier	https://www.gov.pl/zagospodarowanieprzestrzenne/app/ObszarUzupelnieniaZabudowy/PL.ZIPPZP.10542/060104-POG/1POG-250OUZ/20250916T090000
przestrzen nazw	PL.ZIPPZP.10542/060104-POG
lokalny id	1POG-250OUZ
wersja id	20250916T090000
poczatek wersji obiektu	2025-09-16T09:00
nazwa	Obszar uzupełnienia zabudowy
oznaczenie	250OUZ
symbol	OUZ
obowiazuje od	2024-09-13
obowiazuje do	obecnie
status	w opracowaniu https://inspire.ec.europa.eu/codelist/ProcessStepGeneralValue/elaboration
charakter ustalenia	ogólnie wiążące https://inspire.ec.europa.eu/codelist/RegulationNatureValue/generallyBinding
geometria	
plan	https://www.gov.pl/zagospodarowanieprzestrzenne/app/AktPlanowaniaPrzestrzennego/PL.ZIPPZP.10542/060104-POG/1POG
obszar uzupelnienia zabudowy	PL.ZIPPZP.10542_060104-POG_1POG-251OUZ_20250916T090000
identifier	https://www.gov.pl/zagospodarowanieprzestrzenne/app

	/ObszarUzupelnieniaZabudowy/PL.ZIPPZP.10542/060104-POG/1POG-251OUZ/20250916T090000
przestrzen nazw	PL.ZIPPZP.10542/060104-POG
lokalny id	1POG-251OUZ
wersja id	20250916T090000
poczatek wersji obiektu	2025-09-16T09:00
nazwa	Obszar uzupełnienia zabudowy
oznaczenie	251OUZ
symbol	OUZ
obowiazuje od	2024-09-13
obowiazuje do	obecnie
status	w opracowaniu https://inspire.ec.europa.eu/codelist/ProcessStepGeneralValue/elaboration
charakter ustalenia	ogólnie wiążące https://inspire.ec.europa.eu/codelist/RegulationNatureValue/generallyBinding
geometria	
plan	https://www.gov.pl/zagospodarowanieprzestrzenne/app/AktPlanowaniaPrzestrzennego/PL.ZIPPZP.10542/060104-POG/1POG

obszar uzupelnienia zabudowy	PL.ZIPPZP.10542_060104-POG_1POG-252OUZ_20250916T090000
identifier	https://www.gov.pl/zagospodarowanieprzestrzenne/app/ObszarUzupelnieniaZabudowy/PL.ZIPPZP.10542/060104-POG/1POG-252OUZ/20250916T090000
przestrzen nazw	PL.ZIPPZP.10542/060104-POG
lokalny id	1POG-252OUZ
wersja id	20250916T090000
poczatek wersji obiektu	2025-09-16T09:00
nazwa	Obszar uzupełnienia zabudowy
oznaczenie	252OUZ
symbol	OUZ
obowiazuje od	2024-09-13
obowiazuje do	obecnie
status	w opracowaniu https://inspire.ec.europa.eu/codelist/ProcessStepGeneralValue

	/elaboration
charakter ustalenia	ogólnie wiążące https://inspire.ec.europa.eu/codelist/RegulationNatureValue /generallyBinding
geometria	
plan	https://www.gov.pl/zagospodarowanieprzestrzenne/app /AktPlanowaniaPrzestrzennego/PL.ZIPPZP.10542/060104-POG/1POG

obszar uzupelnienia zabudowy	PL.ZIPPZP.10542_060104-POG_1POG-253OUZ_20250916T090000
identifier	https://www.gov.pl/zagospodarowanieprzestrzenne/app /ObszarUzupelnieniaZabudowy/PL.ZIPPZP.10542/060104-POG/1POG-253OUZ/20250916T090000
przestrzen nazw	PL.ZIPPZP.10542/060104-POG
lokalny id	1POG-253OUZ
wersja id	20250916T090000
poczatek wersji obiektu	2025-09-16T09:00
nazwa	Obszar uzupełnienia zabudowy
oznaczenie	253OUZ
symbol	OUZ
obowiazuje od	2024-09-13
obowiazuje do	obecnie
status	w opracowaniu https://inspire.ec.europa.eu/codelist/ProcessStepGeneralValue /elaboration
charakter ustalenia	ogólnie wiążące https://inspire.ec.europa.eu/codelist/RegulationNatureValue /generallyBinding
geometria	
plan	https://www.gov.pl/zagospodarowanieprzestrzenne/app

	/AktPlanowaniaPrzestrzennego/PL.ZIPPZP.10542/060104-POG/1POG
obszar uzupelnienia zabudowy	PL.ZIPPZP.10542_060104-POG_1POG-254OUZ_20250916T090000
identifier	https://www.gov.pl/zagospodarowanieprzestrzenne/app /ObszarUzupelnieniaZabudowy/PL.ZIPPZP.10542/060104-POG/1POG-254OUZ/20250916T090000
przestrzen nazw	PL.ZIPPZP.10542/060104-POG
lokalny id	1POG-254OUZ
wersja id	20250916T090000
poczatek wersji obiektu	2025-09-16T09:00
nazwa	Obszar uzupełnienia zabudowy
oznaczenie	254OUZ
symbol	OUZ
obowiazuje od	2024-09-13
obowiazuje do	obecnie
status	w opracowaniu https://inspire.ec.europa.eu/codelist/ProcessStepGeneralValue /elaboration
charakter ustalenia	ogólnie wiążące https://inspire.ec.europa.eu/codelist/RegulationNatureValue /generallyBinding
geometria	
plan	https://www.gov.pl/zagospodarowanieprzestrzenne/app /AktPlanowaniaPrzestrzennego/PL.ZIPPZP.10542/060104-POG/1POG
obszar uzupelnienia zabudowy	PL.ZIPPZP.10542_060104-POG_1POG-255OUZ_20250916T090000
identifier	https://www.gov.pl/zagospodarowanieprzestrzenne/app /ObszarUzupelnieniaZabudowy/PL.ZIPPZP.10542/060104-POG/1POG-255OUZ/20250916T090000
przestrzen nazw	PL.ZIPPZP.10542/060104-POG
lokalny id	1POG-255OUZ
wersja id	20250916T090000
poczatek wersji obiektu	2025-09-16T09:00
nazwa	Obszar uzupełnienia zabudowy
oznaczenie	255OUZ
symbol	OUZ
obowiazuje od	2024-09-13

obowiazuje do	obecnie
status	w opracowaniu https://inspire.ec.europa.eu/codelist/ProcessStepGeneralValue/elaboration
charakter ustalenia	ogólnie wiążące https://inspire.ec.europa.eu/codelist/RegulationNatureValue/generallyBinding
geometria	
plan	https://www.gov.pl/zagospodarowanieprzestrzenne/app/AktPlanowaniaPrzestrzennego/PL.ZIPPZP.10542/060104-POG/1POG

obszar uzupelnienia zabudowy	PL.ZIPPZP.10542_060104-POG_1POG-256OUZ_20250916T090000
identifier	https://www.gov.pl/zagospodarowanieprzestrzenne/app/ObszarUzupelnieniaZabudowy/PL.ZIPPZP.10542/060104-POG/1POG-256OUZ/20250916T090000
przestrzen nazw	PL.ZIPPZP.10542/060104-POG
lokalny id	1POG-256OUZ
wersja id	20250916T090000
poczatek wersji obiektu	2025-09-16T09:00
nazwa	Obszar uzupełnienia zabudowy
oznaczenie	256OUZ
symbol	OUZ
obowiazuje od	2024-09-13
obowiazuje do	obecnie
status	w opracowaniu https://inspire.ec.europa.eu/codelist/ProcessStepGeneralValue/elaboration
charakter ustalenia	ogólnie wiążące https://inspire.ec.europa.eu/codelist/RegulationNatureValue/generallyBinding
geometria	



plan	https://www.gov.pl/zagospodarowanieprzestrzenne/app/AktPlanowaniaPrzestrzennego/PL.ZIPPZP.10542/060104-POG/1POG

obszar uzupelnienia zabudowy	PL.ZIPPZP.10542_060104-POG_1POG-257OUZ_20250916T090000
identifier	https://www.gov.pl/zagospodarowanieprzestrzenne/app/ObszarUzupelnieniaZabudowy/PL.ZIPPZP.10542/060104-POG/1POG-257OUZ/20250916T090000
przestrzen nazw	PL.ZIPPZP.10542/060104-POG
lokalny id	1POG-257OUZ
wersja id	20250916T090000
poczatek wersji obiektu	2025-09-16T09:00
nazwa	Obszar uzupełnienia zabudowy
oznaczenie	257OUZ
symbol	OUZ
obowiazuje od	2024-09-13
obowiazuje do	obecnie
status	w opracowaniu https://inspire.ec.europa.eu/codelist/ProcessStepGeneralValue/elaboration
charakter ustalenia	ogólnie wiążące https://inspire.ec.europa.eu/codelist/RegulationNatureValue/generallyBinding
geometria	
plan	https://www.gov.pl/zagospodarowanieprzestrzenne/app/AktPlanowaniaPrzestrzennego/PL.ZIPPZP.10542/060104-POG/1POG

obszar uzupelnienia zabudowy	PL.ZIPPZP.10542_060104-POG_1POG-258OUZ_20250916T090000
identifier	https://www.gov.pl/zagospodarowanieprzestrzenne/app

	/ObszarUzupelnieniaZabudowy/PL.ZIPPZP.10542/060104-POG/1POG-258OUZ/20250916T090000
przestrzen nazw	PL.ZIPPZP.10542/060104-POG
lokalny id	1POG-258OUZ
wersja id	20250916T090000
poczatek wersji obiektu	2025-09-16T09:00
nazwa	Obszar uzupełnienia zabudowy
oznaczenie	258OUZ
symbol	OUZ
obowiazuje od	2024-09-13
obowiazuje do	obecnie
status	w opracowaniu https://inspire.ec.europa.eu/codelist/ProcessStepGeneralValue/elaboration
charakter ustalenia	ogólnie wiążące https://inspire.ec.europa.eu/codelist/RegulationNatureValue/generallyBinding
geometria	
plan	https://www.gov.pl/zagospodarowanieprzestrzenne/app/AktPlanowaniaPrzestrzennego/PL.ZIPPZP.10542/060104-POG/1POG